

МИНОБРНАУКИ РОССИИ  
Федеральное государственное бюджетное образовательное учреждение  
высшего образования  
**«САРАТОВСКИЙ НАЦИОНАЛЬНЫЙ ИССЛЕДОВАТЕЛЬСКИЙ  
ГОСУДАРСТВЕННЫЙ УНИВЕРСИТЕТ ИМЕНИ Н.Г.  
ЧЕРНЫШЕВСКОГО»**

Кафедра экономической и социальной географии

**Урбанизация в Таджикистане**

**АВТОРЕФЕРАТ БАКАЛАВРСКОЙ РАБОТЫ**

студента \_\_\_\_\_ 4 \_\_\_\_\_ курса \_\_\_\_\_ 423 \_\_\_\_\_ группы

направления (специальности) 05.03.02 География

\_\_\_\_\_ географического факультета

\_\_\_\_\_ Сапаргылыжова Хангелди

Научный руководитель

доцент, к.г.н., доцент

\_\_\_\_\_ должность, уч. степень, уч. звание

\_\_\_\_\_ подпись, дата

Ю.В.Преображенский

\_\_\_\_\_ инициалы, фамилия

Зав. кафедрой

к.г.н., доцент

\_\_\_\_\_ должность, уч. степень, уч. звание

\_\_\_\_\_ подпись, дата

А.В.Затонская

\_\_\_\_\_ инициалы, фамилия

**Введение.** Таджикистан – страна с интенсивно растущим населением. Большая часть территории находится в сложных орографических условиях. На её примере актуально выяснить, как протекают процессы урбанизации в XXI веке в стране преимущественно сельского населения. Кроме того, процессы в стране во многом тесно связаны со странами-соседями по Средней Азии и (в экономическом отношении) с Россией.

**Цель** выпускной работы: выявить основные тенденции в урбанизации Таджикистана.

Для достижения поставленной цели были определены следующие **задачи:**

- рассмотреть особенности расселения в Таджикистане;
- проанализировать региональные различия процесса урбанизации в Таджикистане;
- определить проблемы и перспективы развития урбанизационных процессов в Таджикистане.

При написании работы использовались следующие **методы:** сравнительно-географический, анализ и синтез, описательный, картографический.

Информационной базой работы стали монографии, учебные пособия, Интернет-ресурсы.

Выпускная квалификационная работа состоит из четырёх разделов, заключения, списка использованных источников.

## **1 Общая географическая характеристика Республики Таджикистан**

Таджикистан находится на юго-востоке Центральной Азии. Общая территория составляет 143,1 тыс. квадратных километров. В глобальном плане Таджикистан находится на внутренней части материкового массива Евразия. Он удален на достаточное расстояние от Мирового Океана и

крупнейших морей и озер. Территория республики вытянута на 700 км с запада на восток и на 350 км с севера на юг [1].

Общая протяженность границ составляет 3000 км, из них с Афганистаном - 1030 км, с КНР - 430 км на юго-восточной части Таджикистан отделяет от Индии и Пакистана небольшая полоса Афганской территории шириной от 15 до 65 км [2]. На севере и западе большая часть границы приходится с Узбекистаном и Киргизией.

Почти 93 % территории Таджикистана - это горы. Высотные отметки этой горной страны колеблются от 300 метров до 7500 метров над уровнем моря. Почти половина территории республики расположена на абсолютной высоте более 3000 м, даже Душанбе - столица Таджикистана - приподнята на высоту 800 м. Относительно выровненные пространства имеются лишь в долинах крупных рек и межгорных понижениях. Чуть менее половины площади республики приходится на высочайшее нагорье - Памир.

Ключевая особенность ЭГП Таджикистана – глубокое внутриконтинентальное положение страны.

Таджикистан -- многонациональная республика. В 2022 году в стране проживало 9 888 тыс. человек. В стране проживают более 80 национальностей. Таджики составляют -- 62%, узбеки -- 24%, русские -- около 5%, а также незначительный процент татар, киргизов, арабов, среднеазиатских цыган, евреев и немцев [3]. Также надо сказать, что в горах проживают совершенно уникальные народности. На территории Горно-Бадахшанской области проживают памирские народы – шугнанцы, рушанцы, бартангцы, оршорцы, язгулемцы, ишкашимцы и ваханцы. Особняком стоят ягнобцы, живущие в долинах рек Ягноб и Варзоб. Всего в стране проживает 6 миллионов жителей, которые в основном расселены в плодородных долинах. Сегодня Таджикистан стал снова демографически развиваться. Большинство семей в Таджикистане являются многодетными. Численность жителей республики выросла почти в 6 раз по сравнению с 1920-м годом.

Таджикистан -- аграрно-индустриальная страна, одна из наиболее бедных стран мира, несмотря на немалый экономический потенциал. По расчетам Международного валютного фонда, 63 % населения живут меньше чем на \$2 (по паритету покупательной способности) в день. Длительная война, связанные с ней разрушения и людские потери привели к резкому спаду в экономике (ВВП в 1995 составлял лишь 41 % от показателя 1991) [4]. За последние мирные годы экономика и уровень жизни значительно поднялись.

ВВП Таджикистана резко сокращался в 1990-х годах после распада Советского Союза: он снизился с 6,8 млрд долл. США в 1990 году до 2,1 млрд долл. США в 1996 году, после чего восстанавливался. Он превысил свои уровни до независимости только в 2013 году. Сектор услуг составляет наибольшую долю экономики Таджикистана — 41 процент, но промышленность (27 процентов) и сельское хозяйство (21 процент) по-прежнему имеют важное значение. Доля сельского хозяйства в ВВП является наибольшей в этом регионе [5].

Экономика Таджикистана в значительной степени зависит от денежных переводов из-за рубежа, в первую очередь из России. Эти денежные переводы, составлявшие 29% ВВП страны в 2018 г., колеблются в соответствии с деловыми циклами стран, в которых работают трудовые мигранты. Экономика Таджикистана также характеризуется ограниченным участием частного сектора, при этом на долю компаний частного сектора приходится лишь около 3-4% ВВП и около 11% занятости [1].

На сельское хозяйство приходится 30,8 % ВВП, на промышленность -- 29,1 %, сектор услуг – 40,1 % [1].

## **2 Население Таджикистана и его расселение**

Половозрастная пирамида (рисунок 1) показывает, что в сельской местности население более молодое.

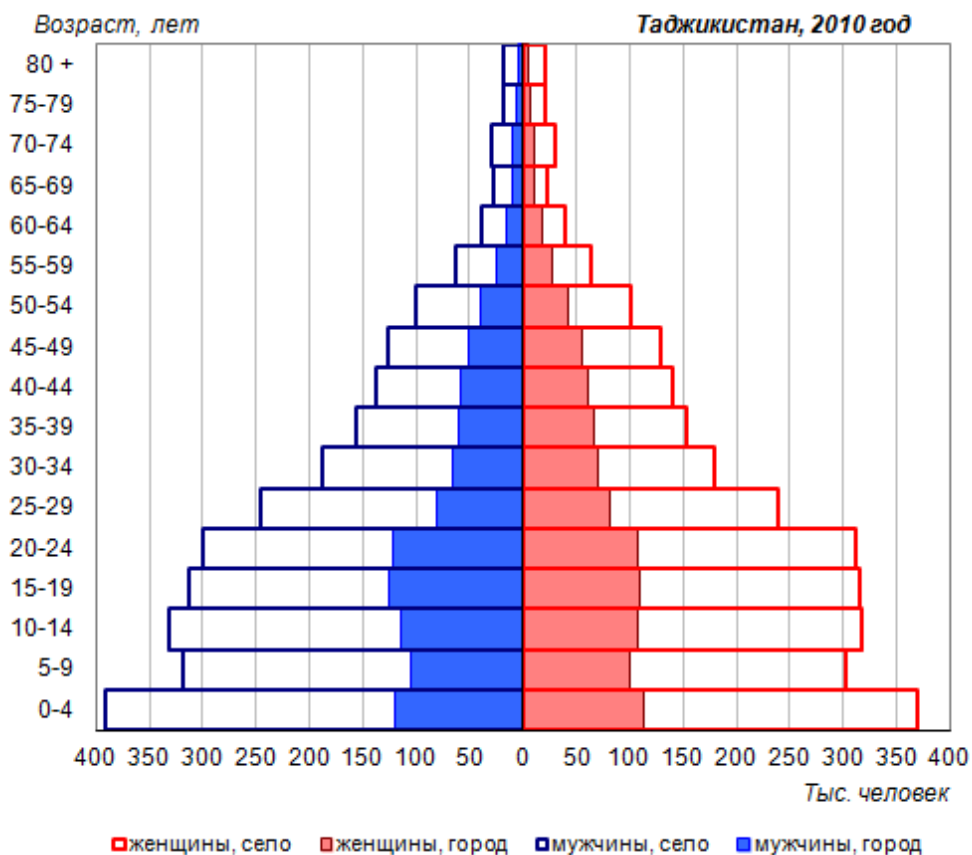


Рисунок 1 – Распределение городского и сельского населения Таджикистана по полу и возрасту, по данным переписи 2010 года, тысяч человек [6]

В этническом отношении страна становится моноэтническим государством, в постсоветский период отсюда уехало много русских и других национальностей.

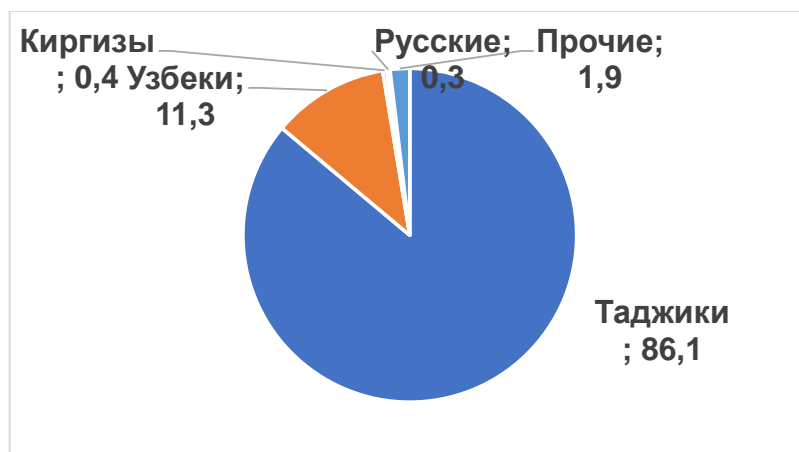


Рисунок 2 – Этническая структура Таджикистана по данным переписи 2020 года (составлено автором по материалам [2])

В конфессиональном отношении население Таджикистана мусульмане суннитского толка, только около 9 % шииты.

Из-за преобладания горного рельефа и разнообразия природно-экономических условий население республики размещено очень неравномерно. В долинах северного и юго-западного Таджикистана, которые являются наиболее индустриально развитыми регионами республики, проживает 85 % всего населения [7]. Здесь средняя плотность населения составляет 35,6 человека на 1 км<sup>2</sup>. самыми густонаселенными являются долины Северного Таджикистана (135 человек на 1 км<sup>2</sup>), Гиссарская (75 человек на 1 км<sup>2</sup>) и Вахшская (61 человек на 1 км<sup>2</sup>). Наименьшую плотность населения имеют горные районы Таджикистана. До октябрьской революции в Таджикистане все население проживало в сельской местности, но после городское население составляло 35 %. Доля городского населения в 2022 году составила 29%, а сельского — 71% [6].

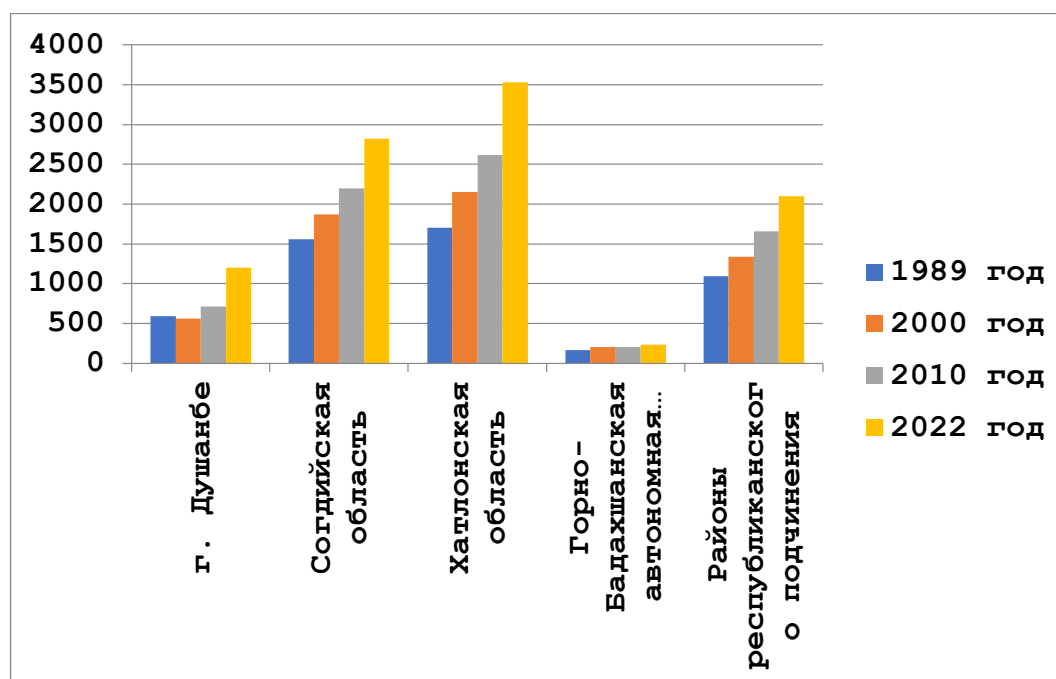


Рисунок 3 – Динамика численности населения по регионам Таджикистана (составлено автором по материалам [6])

### 3 Процессы урбанизации в Республике Таджикистан

По результатам последней переписи населения в СССР в 1989 г., численность населения Таджикской ССР составило 5,109 млн чел., из них лишь 1668 тыс. чел. жили в городах. Если в советский период наблюдался рост доли городского населения, то после распада СССР - сокращение [3]. По статистике Всемирного Банка, в 2019 г. в городах Таджикистана проживало 2 469 421 чел. (23% от всего населения) [4]. По данным агентства по статистике при Президенте Республике Таджикистан, удельный вес горожан в 2018 г. составил 26,3%, что с 2000 г. уменьшилась на 0,4 п.п. (26,7%), несмотря на увеличение численности городского населения, поскольку естественный прирост в селах выше, чем в городах [8]. Естественный прирост городского населения за последние 10 лет имеет тенденцию снижения: зачастую это связано и с занятостью женщин [8].

Распад Советского Союза и гражданская война в Республике в 1991-1997 гг. обусловили экономический спад. Эти события заметно повлияли на отток городского населения и рост его в селах, особенно в 1989 - 2000 гг. [9]. Сейчас в стране наблюдается стремительный рост городского населения, в основном за счёт увеличения размера Душанбе: за последние 20 лет население столицы увеличилось на 33% и в 2019 г. составило 846400 человек. С 2010 г. в связи с восстановлением промышленных предприятий фиксируется рост численности населения в большинстве городов страны. Так, в 2010 г. число горожан составляло 1973,5 тыс. чел, в 2019 г. - 2396,8 тыс. чел., т.е. с каждым десятилетием городское население увеличивалось на 350 тыс. человек.

Особенно резко увеличилось численность горожан в столице страны - Душанбе, поскольку этот город является самым привлекательным для внутренних мигрантов, в т.ч. предпринимателей. За исследуемый период в Душанбе произошло увеличение удельного веса городских жителей (47% в 1989 г. и 49% в 2019 г.). У него выгодное географическое положение, от столицы можно легко добраться до любого города страны, на территории

города расположен международный аэропорт, железная дорога. Он является главным экономическим, финансовым, торговым, культурным и научным центром, в нём расположены большинство вузов страны.

Региональные особенности урбанизации в Таджикистане наиболее зримо проявляются в снижении темпов роста городского населения и увеличении сельского. Так, за последние 1015 лет сельское население увеличивалось быстрее, чем городское, и в результате этого доля городского населения сократилась с 32% в 1975 г. до 31% в 1991 г. А в настоящее время начиная с 1990 года рост городского населения идет относительно медленным темпом. Такое положение является характерным для развития сложного процесса урбанизации.

Республика Таджикистан относится к горным регионам Центральной Азии. В настоящее время общая площадь сельских поселков, расположенных в долинах и предгорных равнинах, составляет около 73 тыс. га, а промышленными предприятиями, городской застройкой, транспортными и другими хозяйственными организациями занято еще больше территории – около 235 тыс. га, что составляет ценные сельскохозяйственные угодья.

Поэтому фактор земли в организации застройки сельских населенных мест и городских территорий имеет особое значение.

В результате нерационального размещения и плохой организации планировки и застройки сельских поселков и городов в республике значительные территории ценных сельскохозяйственных угодий оказались застроенными и изъятыми из сельскохозяйственного производства.

Изучение распределения городов по величине, по функциональным типам и их территориально-урбанистической структуры показало, что в Таджикистане преобладают города небольшой людности со слаборазвитой функциональной структурой. Такая важнейшая черта регионального расселения объясняется как характером исторического развития, так и территориально-отраслевой структурой хозяйства.



Городская сеть в Таджикистане развита слабо; недостаточно развита и урбанистическая структура. Все это является показателем низкого уровня развития производительных сил, и прежде всего, прогрессивных, наукоёмких отраслей промышленности, сырьевой (ресурсной) ориентации региональной экономики.

Изучение народнохозяйственной структуры городов Таджикистана позволило выделить следующие основные функциональные типы:

1. Многофункциональные города - политико-административные центры с районообразующим значением республиканского и областного масштаба:

а) большие полифункциональные города - Душанбе, Худжанд;

б) небольшие города с разнообразной функцией - Хорог, Курган-Тюбе, Куляб.

2. Малые города с разноотраслевой промышленностью: Ура-Тюбе, Исфара, Канибадам, Кайракум.

3. Промышленно-транспортные города: Кофарнихон, Гафуров.

4. Малые города - типичные индустриальные центры с монофункциональной структурой: Шураб, Нурек, Турсунзаде, Рогун, Калининабад, Чкаловск.

5. Малые города - районные центры с агропромышленным производством: Пенджикент, Пяндж.

В Таджикистане одновременно происходит увеличение людности как в городских, так и в сельских поселениях. Это создает объективные предпосылки для взаимосвязанного развития городского и сельского расселения в направлении их целостности и системности. Именно на этой основе наблюдается тесная взаимосвязь сельской местности и малых городов, развитие урбанизации на агропромышленной основе.

С 1989 г. по 2019 г. численность городского населения больше всего увеличилась в больших и крупных городах, а уменьшилась - в моногородах страны (Истиклол, Гулистон). Городское население увеличивалось за счёт

внутренних миграционных потоков, в основном из сельской местности. При сравнении карт видно, что основная часть мигрантов направляется в промышленно развитые города-центры страны (Душанбе, Худжанд, Бохтар, Куляб), которые расположены в северо-западной и юго-западной частях.

Изучение динамики численности населения 10 крупнейших городов Таджикистана за 1989-2019 гг. показало, что система городского расселения в стране еще неразвита, процесс урбанизации идет медленными темпами и страна отличается низким уровнем социально-экономического развития. К 2019 г. в населении 18 городов Республики наблюдались некоторые изменения. Крупнейшим городом остался Душанбе, где сконцентрировано около половины всех горожан страны, но серьезно сократилось число малых и средних городов (с 14 до 10), при этом возросло количество крупных и больших городов (с 3 до 7).

В настоящее время 55% городских поселений составляют малые и средние города (Вахдат, Бустон, Норак, Хорог, Гиссар, Истиклол и др.), расположенные в южной и центральной частях страны. Наиболее значимые и крупные города Таджикистана росли в основном быстрее в исследуемый период. Они являются промышленными центрами и расположены вблизи месторождений полезных ископаемых на равнинной территории страны на юго-западе и северо-западе и приграничных территориях.

#### **4 Проблемы и перспективы урбанизации в Таджикистане**

В Республике Таджикистан планированием и финансированием развития, распоряжением городскими землями занимаются государственные органы власти. Главное управление землеустройства Республики Таджикистан было и остается единственным органом - собственником земли. Градостроительным органом управления государства - Комитет по архитектуре и строительству является единственным субъектом, устанавливающим правила использования территории и застройки. А

частные лица и отдельные предприятия являются лишь пользователями и потребителями земельных участков и строительной продукции.

В Республике после распада СССР и возникновения новых политическо-экономических систем градостроительства градостроительная деятельность стала слабо финансироваться государством, генеральные планы городов и поселков уже устарели, перестали соответствовать новым сложившимся социальным и экономическим условиям. Генеральные планы городов были разработаны и утверждены еще в 1973-1985 годы. А новые генеральные планы городов начали разрабатываться только с 2005 года.

Застройки индивидуальных жилых домов зачастую ведется без проектов и согласования с архитектурной службой местной власти, без согласования с генеральными планами города. Земли городской территории, строго регламентированные генпланом зачастую используется не по целевому значению. Часто нарушаются границы застройки и происходит захват земли со стороны жителей с выходом за черту «красная линия». А вместе с тем городская территория ограничена границами сельскохозяйственных территорий или сложным рельефом участков и горных склонов.

С точки зрения градостроительства, устойчивое развитие городов и межселенных территорий - это создание благоприятной среды проживания, ограничение вредного воздействия на окружающую среду, опять же с целью создания благоприятных условий проживания не только для ныне живущих, но и для последующих поколений.

Главные проблемы развития населенных мест и формирования, их территориальных систем в республике определяются характером взаимодействия расселения с размещением производства, использованием природно-ресурсного потенциала и особенностями региональной демографической ситуации. Наиболее существенными из них являются:

- развитие сети и совершенствование структуры городского расселения; '

- проблема возрождения заброшенных сельских населенных пунктов и улучшения структуры сельского расселения;
- более полное и рациональное использование трудовых ресурсов в новых условиях хозяйствования;
- социальные проблемы населенных мест и их систем;
- экологические проблемы и вопросы эффективного использования территориальных ресурсов регионального расселения и др.

Одной из актуальных проблем развития расселения республики является расширение сети и совершенствование функционально-территориальной структуры населенных мест. Современная сеть городских поселений республики не в полной мере отвечает задачам социально-экономического преобразования. Имеется значительное число поселков городского типа, которые по своему социально-экономическому и демографическому потенциалу, месту в системе территориальной организации производства, населения и социальной инфраструктуры, перспективам развития могли бы быть переведены в категорию городов. Таковы, например, Гиссар, Яван, Колхозабад, Шаартуз, Дангара, Московский, Зафа-робод, Пролетарок, Шайдан.

Другим недостатком сложившейся сети городских поселений республики является высокая концентрация населения и промышленности в Душанбе при наличии многочисленных городов и поселков со слабой градообразующей базой, что предполагает, прежде всего, регулирование дальнейшего роста столицы при одновременном более быстром развитии его городских поселений-спутников.

**Заключение.** Урбанизация – сложный процесс, охватывающий многие аспекты развития общества. На примере Таджикистана мы видим сложности в его протекании, выявить их – интересная задача.

В результате проведенного исследования были сделаны следующие выводы:

- урбанизация в Таджикистане протекает неактивно, что связано прежде всего с экономическими условиями;
- сельское население страны сравнительно более молодо, чем городское;
- в период 1989-2000 гг. городское население уменьшилось из-за гражданской войны, однако в период 2000-2020 гг. наблюдается активный рост, во-первых, Душанбе, а во-вторых, малых и средних городов возле крупных месторождений руд цветных металлов.

### **Список использованных источников:**

1. Таджикистан [Электронный ресурс] // Энциклопедия Кругосвет [Электронный ресурс] : [сайт]. - URL: [www.krugosvet.ru/enc/strany\\_mira/TADZHIKISTAN.html](http://www.krugosvet.ru/enc/strany_mira/TADZHIKISTAN.html) (дата обращения 15.05.2024). - Загл. с экрана. - Яз. рус.
2. Таджикистан [Электронный ресурс] // Большая российская энциклопедия 2004-2017 [Электронный ресурс] : полнотекстовая БРЭ с картинками. - URL: <https://old.bigenc.ru/geography/text/4178539> (дата обращения 15.05.2024). - Загл. с экрана. - Яз. рус.
3. Итоги переписи населения Таджикистана [Электронный ресурс] // Demoskop weekly [Электронный ресурс] : [сайт]. - URL: [www.demoscope.ru/weekly/037/evro04.php](http://www.demoscope.ru/weekly/037/evro04.php) (дата обращения 17.02.2024). - Загл. с экрана. - Яз. рус.
4. Насриддинов, Ф. И. Факторы устойчивого роста уровня жизни населения / Ф. И. Насриддинов // Таджикистан и современный мир. – 2020. – № 3 (71). – С. 102-114.
5. Обзор Таджикистана [Электронный ресурс] // The World Bank [Электронный ресурс] : [сайт]. - URL: <https://data.worldbank.org/indicator/SP.URB.TOTL?locations=TJ> (дата обращения 14.04.2024). - Загл. с экрана. - Яз. рус.

6. К 2050 году население Таджикистана достигнет 16,2 миллиона человек [Электронный ресурс] // Новостной портал [Электронный ресурс] : [сайт]. - URL: [https://halva.tj/news/k\\_2050\\_godu\\_naselenie\\_tadzhikistana\\_dostignet\\_16\\_2\\_milliona\\_chelovek/](https://halva.tj/news/k_2050_godu_naselenie_tadzhikistana_dostignet_16_2_milliona_chelovek/) (дата обращения 23.04.2024). - Загл. с экрана. - Яз. рус.

7. Бобоходжиев, А. Р., Каримова, М. У., Сафарова, О. О. О механизме устойчивого развития горных территорий в республике Таджикистан / А. Р. Бобоходжиев, М. У. Каримова, О. О. Сафарова // Znanstvena Misel. - 2020. – № 45-1 (45). – С. 23-27.

8. Социально-демографический сектор [Электронный ресурс] // Агентство по статистике при президенте Республики Таджикистан [Электронный ресурс] : [сайт]. - URL: <https://www.stat.tj/ru/soczialno-demograficheskiy-sektor/> (дата обращения 22.04.2024). - Загл. с экрана. - Яз. рус.

9. Мирзоев, С. С. Оценка демографической ситуации в Республике Таджикистан. Современные Этногеографические ситуации / С. С. Мирзоев // Историческая демография: научный журнал. – 2012. – №1(9). – С. 64-67.