

МИНОБРНАУКИ РОССИИ
Федеральное государственное бюджетное образовательное учреждение
высшего образования
**«САРАТОВСКИЙ НАЦИОНАЛЬНЫЙ ИССЛЕДОВАТЕЛЬСКИЙ
ГОСУДАРСТВЕННЫЙ УНИВЕРСИТЕТ ИМЕНИ Н.Г.
ЧЕРНЫШЕВСКОГО»**

Кафедра экономической и социальной географии

**Марийские священные рощи в формировании этнокультурных
рекреационных зон Республики Марий Эл**

АВТОРЕФЕРАТ БАКАЛАВРСКОЙ РАБОТЫ

студента _____ 4 _____ курса _____ 423 _____ группы

направления (специальности) _____ 05.03.02 География _____

_____ географического факультета _____

_____ Алтыева Нурмухаммета _____

Научный руководитель

доцент, к.г.н., доцент

должность, уч. степень, уч. звание

подпись, дата

Ю.В.Преображенский

инициалы, фамилия

Зав. кафедрой

к.г.н., доцент

должность, уч. степень, уч. звание

подпись, дата

А.В.Затонская

инициалы, фамилия

Введение. Актуальность работы обусловлена необходимостью выявления территориальных особенностей расположения объектов культурного наследия (марийских священных роц). Это позволит предложить меры по развитию культурной составляющей в территориальном планировании региона.

Цель работы: выявить значение ландшафтных памятников марийской традиционной культуры для этнокультурного развития Республики Марий Эл.

Задачи:

- дать общую географическую характеристику Республики Марий Эл;
- выявить существующие и предложить возможные мероприятия по охране, использованию и популяризации ландшафтных памятников (священных роц) в Республике Марий Эл;
- выделить этнокультурные рекреационные зоны в регионе.

При проведении исследования были использованы следующие методы:

- проработка источников, различающихся по времени написания (исторический метод);
- анализ существующей источниковой базы по рассматриваемой проблематике (метод научного анализа);
- обобщение и синтез различных точек зрения, представленных в источниковой базе (метод научного синтеза и обобщения).

В работе были использованы литературные источники, статистические сборники, электронные источники.

Работа состоит из введения, трех частей, заключения, списка использованных источников и приложения.

1 Общая географическая характеристика республики Марий Эл

Республика Марий Эл расположена на востоке Восточно-Европейской равнины, в среднем течении Волги.

Республика входит в состав Приволжского федерального округа, с севера граничит с Кировской, с запада с Нижегородской областями, с юга с Чувашской Республикой, с востока с Республикой Татарстан.

Река Волга протекает по югу территории края на протяжении 110 км и делит ее на 2 неравные части и является одновременно границей двух природных зон: Левобережье (96% территории) – подзоны южной тайги и подтайги; Правобережье или Предволжье (4% территории) – зона широколиственных лесов. Республика расположена в области умеренно континентального климата.

Климат Республики Марий Эл - умеренно континентальный, характеризуется теплым летом, морозной зимой с устойчивым снежным покровом и хорошо выраженными переходными сезонами: весной и осенью. Над территорией республики преобладают воздушные массы умеренных широт, переносимые господствующими юго-западными ветрами. Сравнительно реже, обычно с проходящими циклонами, в Марий Эл поступает морской воздух, сформировавшийся над Атлантикой, вызывающий дождливую прохладную погоду летом; зимой в таких случаях наступает потепление, сопровождающееся иногда оттепелями.

Республика богата водными ресурсами. Ее главной артерией является река Волга с ее крупными притоками. Она протекает по территории Марий Эл на протяжении 155 км. Наиболее крупные притоки Волги - реки Ветлуга, Сура, Большая и Малая Кокшага, Илеть. Самая длинная река Марий Эл - Малая Кокшага (219 км) [1].

Минерально-сырьевые ресурсы. На территории республики зарегистрировано более тысячи различных месторождений и проявлений полезных ископаемых по следующим видам сырья: гипс, ангидрит, камень строительный, кирпично-черепичное сырье, керамзитовое сырье, глина для буровых цементов, песчаное и карбонатное стекольное сырье, формовочные пески, торф, сапрпель, известняки и др.

Земельные и лесные ресурсы. Общая площадь территории составляет 23,4 тыс. кв. км. Общая площадь лесов – 1421,6 тыс.га. 43,7% всех лесов занимают леса, выполняющие защитные, водоохранные, санитарно-гигиенические функции. К эксплуатационным лесам относится 56,3%. Почти половина всех лесных массивов представлена хвойными лесами.

Рекреационные ресурсы. К памятникам природы отнесены чистейшие озера Карась, Нужьяр, Яльчик, Чуркан, Глухое, Шап. Уникальное в бальнеологическом отношении – озеро Югидем. Многие озера содержат большие запасы лечебных грязей (всего около 197 тыс. куб. м.). Наиболее лечебные озера: старичные – Игнать, Большой и Малый Ширланы; карстовые – Чайукер и Плиер [2].

Недостатком транспортно-географического положения республики является прохождение основных магистралей (железных, автодорог, р. Волги, трубопроводов) по периферии ее территории, а также низкая пропускная способность объектов транспортной инфраструктуры в пределах республики, что затрудняет связи с указанными магистралями. Так, основная железная дорога в республике (Зеленый Дол – Яранск) является тупиковой, однопутной и неэлектрифицированной. Единственный аэропорт, находящийся в г. Йошкар-Оле, не имеет регулярного авиасообщения [1].

Марий Эл - небольшой по численности населения регион с пониженной долей городского населения (63%). Процесс урбанизации далек от завершения, отток из села ускорился только в 1950-60-е годы, в республике не сложилась целостная сеть городов. Выделяется приволжская цепочка городских поселений, возникших как обслуживающие центры на волжском речном пути. С ними технологически и транспортно связаны поселки юга и юго-запада республики, специализирующиеся на заготовке и переработке леса. При этом правобережный Козьмодемьянск тяготеет, скорее, к соседней Чувашии, а Волжск и Звенигово расположены ближе к Казанско-Зеленодольской агломерации Татарстана. Единственный крупный

город республики - столица Йошкар-Ола, в котором проживает почти 40% жителей региона - выглядит островом среди сельской периферии.

Численность городского и сельского населения сокращается, небольшой рост столицы республики в межпереписной период был обеспечен включением в ее границы окружающих сельских поселений в 1993 г. Единственное исключение – пригородный Медведевский район, сохраняющий относительную стабильность за счет концентрации населения вокруг столицы республики.

По данным переписи 2010 года, в Марий Эл проживают 696,5 тысяч человек, русские составляют 45% от общей численности, мари – 42%, татары – 6%, чувашаи – 1%, удмурты – 0,3% [3].

Северо-западные марийцы живут за пределами Марий Эл, на территории Кировской и Нижегородской областей. Их язык существенно отличается от традиционного, однако собственной письменности у них не существовало вплоть до 2005 года, когда вышла первая книга на национальном языке северо-западных марийцев.

Горные марийцы современности малочисленны — порядка 30-50 тысяч человек. Обитают в западной части Марий Эл, преимущественно на южном, частично на северном берегах Волги. Культурные отличия горных марийцев стали формироваться еще в X-XI веках, благодаря тесному общению с чувашами и русскими. Имеют собственный горномарийский язык и письменность. Восточные марийцы – значительная по численности группа, состоящая из переселенцев луговой части Волги в Приуралье и Башкортостан. Луговые марийцы – самая значительная по численности и культурному влиянию группа, проживающая в Волго-Вятском междуречье в Республике Марий Эл. Две последние группы часто объединяют в одну из-за максимальной схожести языковых, исторических и культурных факторов. Они образуют группы лугово-восточных марийцев с собственным лугово-восточным языком и письменностью.

Промышленность Республики сконцентрирована в пределах урбанизированного каркаса региона (рисунок 1).

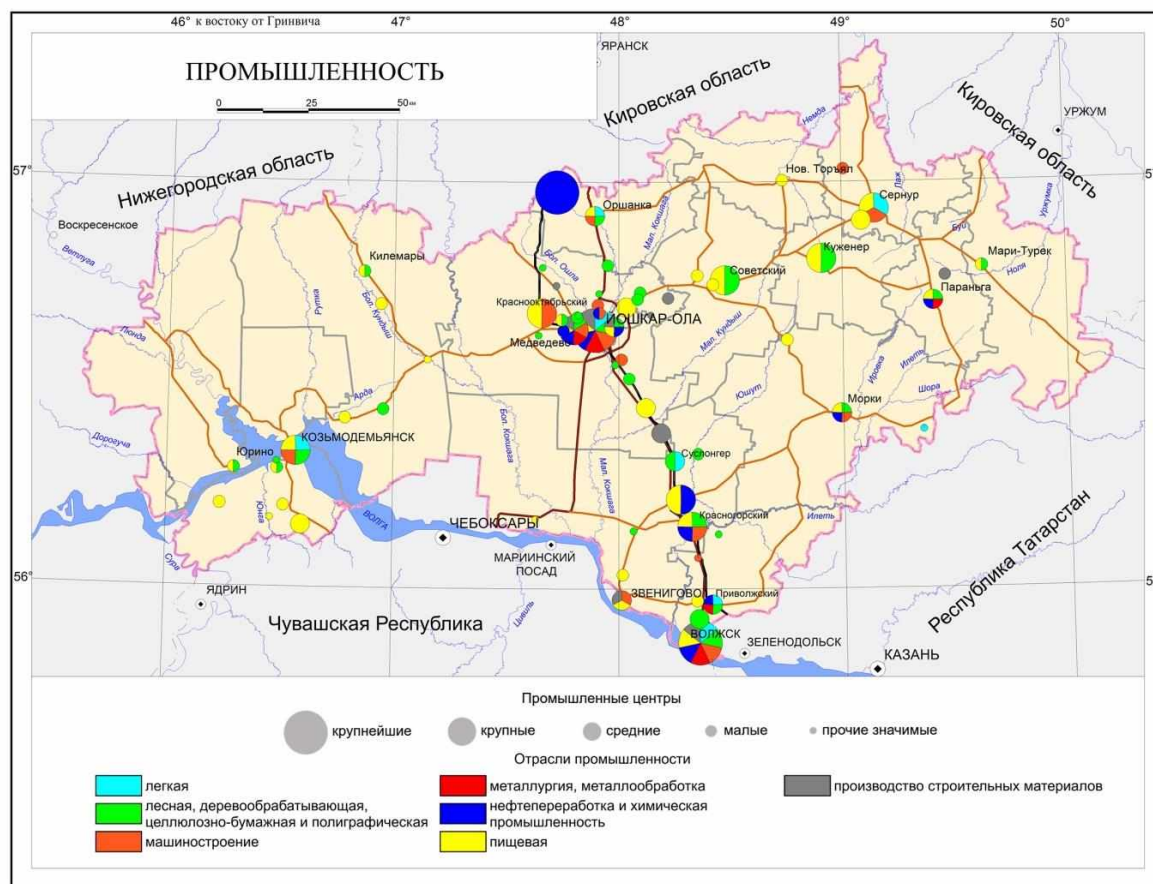


Рисунок 1 – Основные промышленные узлы Марий Эл [3]

2 Ландшафтные памятники природы в Марий Эл

Марийские священные рощи являются памятниками природы. Точное их число неизвестно. Часть была вырублена в советское время. С 2018 года в республике проводится их комплектное обследование.

В прошлом марийские рощи огораживались пряслем и имели три входа: с восточной стороны для ввода жертвенных животных, с южной стороны - для подноски ключевой воды и с запада – для входа всех участников моления. В центре рощи располагались почитаемые деревья, возле которых устанавливались своеобразные алтари (шаге), устроенные из жердей, покрытых пихтовыми лапами, (шаге), разводили огонь.

В местах коллективного почитания одного божества или духа каждая семья или каждая семейно-родственная группа для проведения семейных жертвоприношений выбирала свое почитаемое дерево (онапу), которое располагалось на расстоянии вытянутых вожжей от главного дерева, олицетворяющего почитаемое божество, возле которого периодически проводились общественные моления.

На территории Республики большинство сохранившихся священных рощ находятся в северо-восточных и центральных районах республики. Мало сохранилось древнемарийских святилищ в Горномарийском, Килемарском, Волжском районах. За пределами республики священные рощи встречаются в Уржумском, Яранском, Пижанском районах Кировской, Тоншаевском, Шарангском районах Горьковской областей, а также возле марийских деревень Татарии, Удмуртии, Башкортостана, Пермской и Свердловской областей. Значительная часть священных рощ, расположенных за пределами Марий Эл, в настоящее время не используется в культовых целях, однако марийское население их почитает, оберегает и верит, что эти рощи обладают сверхъестественной силой.

Марийские священные рощи являются не только историческим, но и культурным и ландшафтными памятниками. Они свидетельствуют самобытную культуру народа, его почтительное и бережное отношение к природе, отражают народные представления о структуре мироздания, взаимосвязи человеческой культуры с ноосферой, космосом [4].

Количество священных рощ напрямую связано с численностью и долей коренного населения района. В западных районах республики (Юринском и Горномарийском) они отсутствуют полностью, в Килемарском районе расположена только одна, а в Медведевском - две. Это связано с тем, что в Юринском и Килемарском районах преобладает русское население, в Медведевском, окружающем столицу республики, наблюдается приток представителей других национальностей (русских и татар), а горные

марийцы, живущие в окрестностях Козьмодемьянска, полностью перешли в православие и не исповедуют марийскую традиционную религию.

В восточной части Марий Эл картина резко меняется: количество священных рощ измеряется десятками. Наибольшее их число зафиксировано в Новоторьяльском (75), Сернурском (66), Моркинском (53) и Волжском (42) районах. Особенно бросается в глаза их плотность в Новоторьяльском районе, обладающим наименьшей площадью из вышеперечисленных. Среди последователей марийской традиционной религии преобладают люди пожилого возраста, причём большинство из них одновременно посещают и священные рощи, и православные храмы.

Среднее количество священных рощ зафиксировано в Советском (23), Куженерском (17), Оршанском (16), Звениговском (12), Мари-Турекском (11) районах и даже в Параньгинском районе (13), где большинство жителей – татары-мусульмане. Учитывая небольшую площадь перечисленных районов, количества священных рощ на их территории достаточно для поддержания традиционной духовной жизни марийского народа.

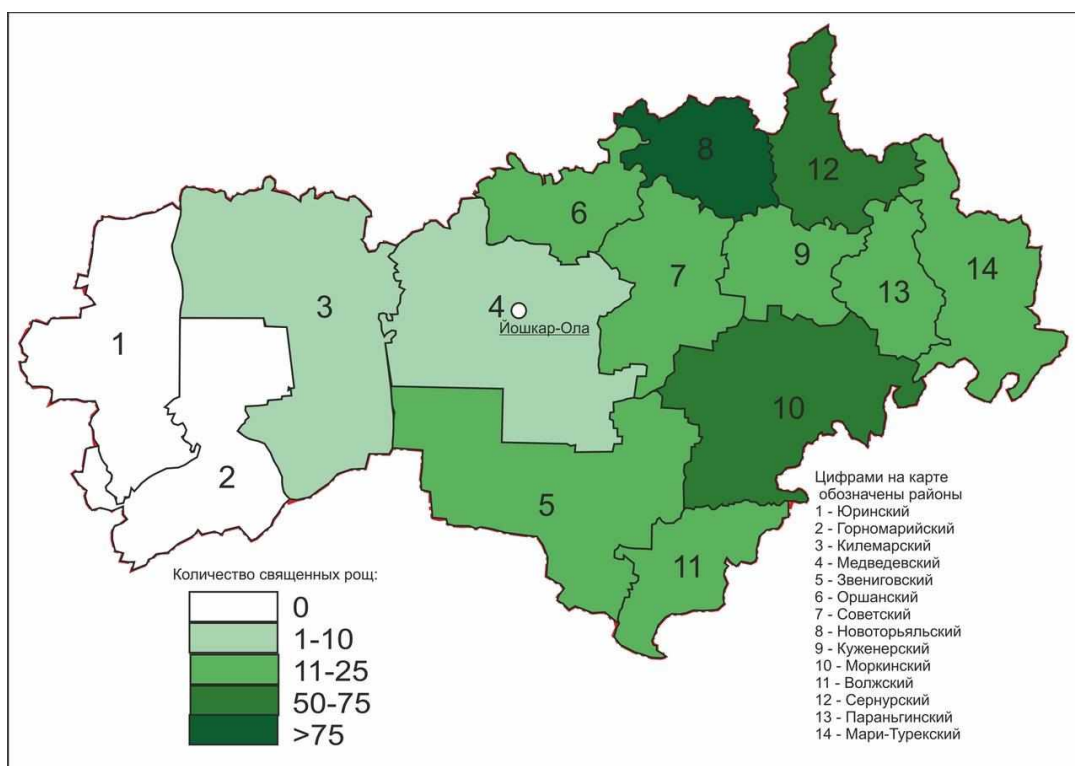


Рисунок 2 – Количество священных рощ по районам Республики Марий Эл
(составлено автором по материалам [5])

На базе высокого природно-ресурсного потенциала и конкурентоспособного туристского комплекса, наличия большого количества природных и культурных объектов планируется организовать 6 зон рекреационной деятельности с «точками роста» в г. Козьмодемьянске, поселках городского типа Юрино и Красногорский и сельских поселениях Юркино, Марьино, Кокшайск, Зеленогорск. В этих зонах предлагается организовать информационно-туристические центры, центры по производству народных художественных и кустарных промыслов, расширение существующих и создание новых предприятий по переработке сельскохозяйственной продукции, организовать предприятия агросервиса [4].

Следует, однако, понимать, что марийские священные рощи следует рассматривать также с позиции сакральной географии, не в качестве общедоступных объектов. Это должно быть отражено и в документах стратегического планирования региона.

3 Выделение этнокультурных рекреационных зон в Республике Марий Эл

Основываясь на особенностях расположения историко-культурных доминант, наличия объектов туристской инфраструктуры, возможно выделение нескольких этнокультурных туристско-рекреационных зон в Республике Марий Эл. В качестве определяющих подходов были взяты несколько принципов, связанных с многогранной культурой народов, населяющих регион.

Первый принцип - географическое расположение и статус столицы региона как административно-хозяйственного центра. Согласно этому принципу возможно выделить Центральную этнокультурную зону республики. Данная этнокультурная зона, в которую входит столица Республики Марий Эл город Йошкар-Ола и близлежащие территории, вполне может стать центром историко-культурного и этнографического туризма. В настоящее время в городе Йошкар-Ола происходит формирование центра туризма. Достаточно активно развиваются такие направления туризма и

рекреации, как познавательный, спортивный и событийный. В свою очередь, развитие сферы обслуживания и увеличение количества предоставляемых услуг туризма, а также строительство предприятий туристической индустрии способствует развитию гостиничного, ресторанного бизнеса и торговли.

Второй принцип выделения этнокультурной туристско-рекреационной зоны предлагается связать с культурным делением народа мари. В составе марийцев, проживающих на территории Республики Марий Эл и прилегающих к ней районов, можно выделить горных, луговых и занимающих несколько обособленное положение между ними северо-западных марийцев.

Учитывая расположение центров формирования этнических групп марийцев, целесообразным является выделение двух зон этнокультурной туристско-рекреационной деятельности с точки зрения элементов и явлений хозяйственно-культурной общности населения: Горномарийская зона с центром в городе Козьмодемьянске и Моркинская зона с центром в селе Шоруньжа.

Моркинская зона с центром в селе Шоруньжа - уникальное место, где сохранились почти в неприкосновенности многие старинные народные традиции: религиозные обряды, праздники, песни, танцы, вышивка. Большинство населения исповедует язычество - древнюю веру марийцев. Шоруньжа, находясь на границе с Республикой Татарстан, является одним из древних селений Моркинского района.

Третий принцип выделения этнокультурной туристско-рекреационной зоны предполагает наличие отдельных районов проживания народов других национальностей. В отношении РМЭ таких народов два - русские и татары. Параньгинская зона с центром в пос. Параньга является объектом сосредоточения татарской культуры. Данная зона перспективна для формирования имиджа неповторимых туристских дестинаций в рамках развития этнографического и событийного туризма. Параньгинский район входит в ряд регионов для развития туризма, и рассмотрен в проекте

создания «Трёх этнографических деревень» в республике (деревня Ляжбердино).

Следует отметить, что разработка и осуществление программ и проектов развития этнографического туризма должна осуществляться с учётом общих мировоззренческих подходов к развитию всего туристского комплекса конкретного региона. В последующем это все должно осуществляться через создание комплексных маршрутов, которые будут представлены в областных, республиканских, а также межрегиональных и федеральных программах развития туризма.

Таким образом, нами предлагается выделять четыре этнокультурные туристско-рекреационные зоны на территории Республики Марий Эл: Центральной, Горномарийской, Моркинской и Параньгинской, которые представлены на рисунке 3.

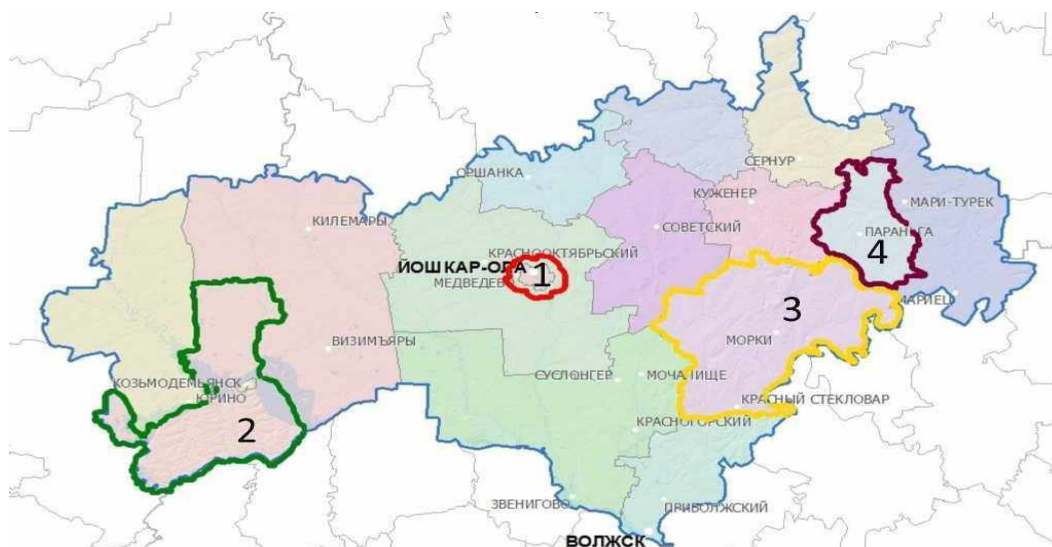


Рисунок 3 – Расположение этнокультурных туристско-рекреационных зон Республики Марий Эл (цифрами на карте отмечены зоны: 1 - Центральная, 2 - Горномарийская, 3 - Моркинская, 4 - Параньгинская) (составлено автором)

Этнотуризм, безусловно, является актуальным и востребованным направлением развития внутреннего туризма. Он позволяет привлекать людей, интересующихся культурой и традициями различных народов.

Туристское использование культурного наследия регионов с пользой и без ущерба – сегодня одно из главных направлений работы российской туристической индустрии сегодня.

Выделенные зоны составлены на основе универсальных принципов, они имеют право на существование, однако, мы в настоящей работе сосредоточились на этнокультурных зонах и ландшафтных памятниках (марийских рошах), что позволяет подчеркнуть специфику именно этого региона.

Заключение. Марийские священные роши представляют собой интересные объекты, которые могут изучаться сакральной географией, этнографией, физической географией и рекреационной географией.

По итогам работы были сделаны следующие выводы:

- Республика Марий Эл, не обладая ресурсами для добывающей промышленности, имеет потенциал для развития туризма;
- наибольшее число священных роц марийского народа сосредоточено в Новоторъяльском, Сернурском, Моркинском районах;
- в пределах территории региона можно выделить четыре основные этнокультурные туристические зоны.

Список использованных источников:

1. Иванов, Н. В. География Республики Марий Эл: учебное пособие для общеобразовательных школ / Н. В. Иванов. – Йошкар-Ола : Марийское книжное издательство, 2004. - 144 с.

2. Республика Марий Эл. Атлас. Масштаб: 1:100000. ФГУП «Уралаэрогеодезия», «Роскартография», 2009. – 78 с.

3. Экономика [Электронный ресурс] // География Марий Эл [Электронный ресурс] : [сайт]. - URL: <https://geo12.pf/atlas/5-экономика/> (дата обращения: 13.04.2024). – Загл. с экрана. - Яз. Рус.

4. Васина, С. М. Перспективы развития историко-культурного туризма в Горномарийском районе Республики Марий Эл / С. М.Васина // Марийский археографический вестник. - 2010. – №20. – С. 273-276.

5. Атлас священных роцц Республики Марий Эл [Электронный ресурс] // Старт в науке Урала [Электронный ресурс] : [сайт]. - URL: <https://school-science.ru/15/2/50275> (дата обращения: 28.03.2024). - Загл. с экрана. - Яз. Рус.