19360
91
К.М-624.

Минх, А. Н.

Историко-геогр.
словарь Сарат. губ.

Том I, вып I.
А–Г

1898

№ X-9
624

Приложеніе къ V т. Трудовъ Саратовской Ученой Архивной Коммиссіи.

ИСТОРИКО-ГЕОГРАФИЧЕСКІЙ
Словарь
САРАТОВСКОЙ ГУБЕРНІИ

СОСТАВИЛЪ

А. Ж. Минхъ,

Членъ ИМПЕРАТОРСКАГО Русскаго Географическаго Общества, Саратовской и Нижегородской ученыхъ архивныхъ коммиссій.

Томъ I.

ВЫПУСКЪ I.

Лит. А.—Г.

Южные уѣзды: КАМЫШИНСКІЙ и ЦАРИЦЫНСКІЙ.

Печатанъ подъ наблюденіемъ Членовъ Саратовской Ученой Архивной Коммиссіи В. Н. Смольянинова, К. А. Военскаго, А. А. Прозоровскаго и С. А. Щеглова.

86

САРАТОВЪ.
ТИПОГРАФІЯ ГУБЕРНСКАГО ЗЕМСТВА
1883.

Печатано на основаніи постановленія Общаго Собранія г.г. членовъ Саратовской Ученой Архивной Коммиссіи 3 мая 1895 года.

ОТД. I.
СОЧИНЕНІЯ
ГЛАВН. БИБЛІОТЕКИ.
№19360

БИБЛІОТЕКА
М. Н.
ЖИНА-ВРАСКОГО.

Полнаго и всесторонняго описанія Саратовской губерніи нѣтъ. Но съ другой стороны, губернское земство издаетъ работы своего статистическаго отдѣла, служащія богатымъ матеріаломъ для ознакомленія съ хозяйствомъ и статистикой крестьянъ; Губернскій статистическій комитетъ довно уже печатаетъ статистическія свѣдѣнія по всѣмъ селеніямъ губерніи; въ Губернскихъ Вѣдомостяхъ часто появляются довольно подробныя описанія селъ и городовъ; Саратовская Архивная Коммисія въ своихъ "Трудахъ" собираетъ интересные историческіе матеріалы края. Руководствуясь всѣми этими данными, а также благодаря многимъ сотрудникамъ и ранѣе собраннымъ мною свѣдѣніямъ, я приступилъ съ 1894 года къ составленію подробнаго *Историко-географическаго словаря Саратовской губерніи*. Взяться сразу за всѣ 10 уѣздовъ не было ни какой возможности, почему я предположилъ составлять отдѣльныя группы уѣздовъ съ особымъ алфавитомъ, соединяя не болѣе, какъ по 2—3 смежныхъ уѣзда, носящихъ почти однородный характеръ. Такъ, Камышинскій и Царицынскій, составляющіе южную часть губерніи и вдвинувшіеся, по правому берегу Волги, клиномъ между Донскимъ Войскомъ и Астраханской губерніей, сходны между собою въ большинствѣ по своему типу и исторіи. При описаніяхъ я прилагаю чертежи и указанія на литературу данной мѣстности. Большой пробѣлъ составляютъ свѣдѣнія по частному землевладѣнію, казачьимъ, казеннымъ и удѣльнымъ землямъ. Я нашелъ необходимымъ ввести въ словарь много названій предметовъ и прочаго, какъ объясненіе всего встрѣчающагося при описаніяхъ мѣстностей и селеній.—Съ 1895 г., по иниціативѣ предсѣдателя Сарат. Губ. Зем. Управы В. В. Крубера, составляются подробные *списки населенныхъ мѣстъ Саратовской губерніи*, которые Владиміръ Викторовичъ любезно предоставилъ мнѣ во временное пользованіе для составленіи словаря. Кромѣ того, Преосвященнѣйшій Николай, Епископъ Саратовскій и Царицынскій, 6 марта 1895 года сдѣлалъ распоряженіе о доставленіи мнѣ духовенствомъ уѣздовъ полныхъ описаній своихъ приходовъ и исторій церквей; благодаря вниманію Его Преосвященства, въ настоящее время ко мнѣ начинаетъ поступать этотъ матеріалъ, вполнѣ соотвѣтствующій моимъ цѣлямъ, одобреннымъ постановленіями Императорскаго Русскаго Географическаго Общества и Саратовской Ученой Архивной Коммисіи.

Членъ-основатель Саратовской Ученой Архивной Коммисіи
А. Н. Минхъ.



А.

Абрамова Устинья Федоровна, дворянка Царицынскаго уѣзда; не записана въ родословной книгѣ Саратовской губерніи. Владѣетъ 9 десятинами при дер. Трудовкѣ Александровской волости. (Свѣд. Дворян. депутатскаго собранія 1895 г.).

Абросимова Меркула Федоровича, сотника, наслѣдники владѣютъ при дер. Трудовкѣ Александровской волости, Царицынскаго уѣзда, 9 десятинами земли. (Свѣд. волостного правленія 1895 г.).

Аверьяновъ—владѣльческій хуторъ Царицынскаго уѣзда, Отрадинской волости, въ 1 верстѣ отъ с. Отрады; расположенъ на Капустной балкѣ и состоитъ изъ 1 двора. При немъ земли 574 десятины. (Списокъ населенія мѣстъ Саратовской губерніи. Изд. Сар. Губ. Зем. Управы 1894 г.; хуторъ этотъ въ спискѣ Ценгр. статист. комит. 1862 г. непоказанъ).

Авилова, поселокъ (деревня) Камышинскаго уѣзда, Иловлинской волости при р. Мокрой Ольховкѣ (правомъ притокѣ р. Иловли), расположенъ на низменномъ берегу, имѣетъ 3 удобныхъ съѣзда къ рѣчкѣ, на которой устроена плотина. Отстоитъ на 23 версты къ юго-западу отъ волостного села (колоніи) Розенбергъ, Иловинскій уметъ тожъ. По свѣдѣніямъ Саратов. губерн. статистич. комитета за 1891 г. Авилова имѣетъ въ 22 дворахъ 150 душъ муж. пола, 168 жен., всего 318 душъ обоего пола. Поселокъ населенъ нѣмцами и основанъ на крѣпостномъ участкѣ, купленномъ товариществомъ бывшихъ колонистовъ селеній Нѣмецкой Щербаковки и Обердорфа, въ 1846 году отъ наслѣдниковъ жены маіора Анны Егоровны Авиловой и находящемся между общественными земельными надѣлами колоній Эрленбаха, Іозефсталя и Маріенфельда. Изъ надписи на планѣ участка Авилова усматривается, что этотъ участокъ въ прежнее время назывался *Разстригинъ* хуторъ и отмежеванъ въ 1789 г., изъ бывшей камышинской городской земли, во владѣніе вдовѣ маіоршѣ Аннѣ Егоровнѣ Авиловой, почему и получилъ свое названіе. Въ участкѣ заключается: усадебной земли 7 десят., пахатной 84 дес., луговъ 47 дес., лѣсу 22 дес., всего удобной земли 160½ десятинъ, неудобной 453⅖ десятины, въ общемъ около 614 десятинъ удобной и неудобной земли. Жители занимаются исключительно хлѣбопашествомъ и скотоводствомъ, числятся въ своихъ сельскихъ обществахъ по прежней приписке; всѣ лютеранскаго исповѣданія. Въ поселкѣ находится мелочная лавка и водяная мельница. Здѣсь имѣется одно общественное училище, основанное владѣльцами участка въ 1847 г. и содержимое на общій счетъ всѣхъ владѣльцевъ въ общественномъ домѣ; учащихся въ 1890 г. было—34 мальчика и 36 дѣвочекъ.

Старое названіе *Разстригинъ* хуторъ мы встрѣчаемъ въ архивныхъ документахъ 1776 года. Д. Л. Мордовцевъ говоритъ, что въ 1771—1781 годахъ, въ нынѣшнихъ Камышинскомъ и Царицынскомъ уѣздахъ, разбойничали шайки атамановъ Рыжаго, Шагалы и Деггяренки. Шагала былъ понизовый бурлакъ, настоящаго имени и роду котораго никто не зналъ, хотя онъ и былъ приписанъ къ обществу „камышинскихъ малороссіянъ нагорной стороны“ подъ именемъ Василія Полякова; прозвище Шагалы онъ получилъ отъ злѣшнихъ малороссіянъ за ловкость, съ которою перепрыгивалъ черезъ ручейки. Въ 1776 году Шагала поселился у Камышинскаго бобыля Рускова на рѣчкѣ Елховкѣ (Мокрая Ольховка) и женился на его дочери „дѣвкѣ Аннѣ“. Проживъ у тестя около году, онъ ушелъ съ женою къ живущему на той же рѣкѣ Елховкѣ своимъ хуторомъ, не больше какъ въ 1/2 верстѣ, камышинскому мѣщанину Василію Свѣтышеву-*Разстригину* и жилъ у него въ особливой земляпкѣ. Изъ этого видно, что по р. Елховкѣ были уже въ серединѣ XVIII столѣтія хутора бобылей и мѣщанъ города Камышина. (Свѣдѣнія Саратов. губерн. статист. комитета за 1891 г.; Саратов. губерн. вѣдомости 1890 г. № 48 и „Понизовая вольница“ Д. Л. Мордовцева 1867 г.).

По списку населенныхъ мѣстъ Саратовской губернской земской управы 1894 года. *Авилова* числится теперь деревней, и въ ней считалось въ 1894 г. 29 дворовъ, 173 д. м. п., 162 ж. п., всего 335 душъ обоего пола; въ числѣ означенныхъ дворовъ 1 общественный при училищѣ; всѣхъ строеній 210 деревянныхъ и 50 изъ сырцоваго кирпича; большею частью они крыты деревомъ, около 1/4 всѣхъ построекъ — соломою. Деревня построена по правильному плану. Въ деревнѣ, кромѣ водопоя въ рѣчкѣ, имѣется 12 колодцевъ. На Мокрой Ольховкѣ водяная мельница, въ одномъ амбарѣ, на трехъ поставахъ, принадлежитъ такъ же, какъ и земля, на наевомъ пользованіи, всѣмъ владѣльцамъ-товарищамъ въ числѣ 29 семействъ.— Ближайшія селенія Иловлинской волости отъ Авилова: Маріендельдъ 3 версты, Іозефсталь—8 верстъ, Эрленбахъ—7 верстъ. До г. Саратова считается 177 верстъ, до г. Камышина (на Маріенфельдъ)—28 верстъ, до ближайшей *Авиловской* станціи Камышинско-Тамбовской желѣзной дороги (черезъ Маріенфельдъ)—4 версты. По близости этой деревни проходитъ Камышинская желѣзная дорога.

Авилова Новая —бывшій поселокъ, нынѣ колонія *Маріенфельдъ* (см. это слово) Камышинскаго уѣзда

Авилово —станція Тамбовско-Камышинской желѣзной дороги, въ Камышинскомъ уѣздѣ, въ 24 верстахъ отъ желѣзно-дорожной станціи г. Камышинъ, въ 22 1/4 отъ станціи Купцево и 421 отъ г. Тамбова. Находится на лѣвомъ берегу р. Мокрой Ольховки (правый притокъ р. Иловли), въ 1 верстѣ отъ нѣмецкой колоніи Маріенфельдъ. *(См. Тамбовско-Камышинская желѣзная* дорога.)

Авраамова Надежда Михайловна, дворянка Царицинскаго уѣзда, вдова эсаула; не записана въ дворянской родословной

книгѣ Саратовской губерніи; владѣетъ въ Царицынскомъ уѣздѣ 240 десятинами земли. (Свѣдѣн. Дворянск. депутатск. собранія 1895 г.).

Акатовка *(Окатовка*, по списку населен. мѣстъ Центр. стат. комит. 1862 г.) деревня Царицынскаго уѣзда, 2-го стана, Ерзовской волости, въ 25 верстахъ выше г. Царицына, въ 25 верстахъ отъ посада Дубовки (гдѣ становая квартира), въ 6—8 вер. отъ волостного села Нижней Пичуги (Ерзовки) и въ 2 верстахъ выше деревни Винновки. Деревня принадлежитъ приходомъ къ Михаило Архангельской церкви слободы Пичуги. Акатовка расположена на правомъ берегу р. Волги на площадкѣ, какъ бы выдавшейся въ рѣку отъ главнаго крутого берега и образовавшейся, вѣроятно, отъ обвала береговой горы въ далекомъ прошломъ, на протяженіи вдоль Волги около 1 версты, въ ширину же не болѣе 15—20 саженъ; затѣмъ она упирается въ упомянутую высокую, почти отвѣсную гору, обросшую лѣсомъ, состоящимъ изъ дуба и карагача. Лѣсъ этотъ охраняется крестьянами тщательно съ тою цѣлію, чтобы не было обваловъ земли и снѣга съ горы, могущихъ засыпать всю деревню. Берегъ Волги отъ самой деревни не высокій, такъ что весь почти затопляется водою во время разлива и этимъ даетъ возможность жителямъ легко ловить разный плывущій по Волгѣ лѣсъ. Сообщеніе съ деревней со стороны суши возможно лишь по одному взвозу, идущему по горѣ среди деревни, очень крутому и не безопасному въ весеннее и осеннее время: ѣдущему такъ и думается, что онъ упадетъ прямо въ Волгу или оврагъ, находящійся рядомъ со взвозомъ. Въ концѣ спуска, на самой горѣ, расположены крестьянскія гумна; тутъ же стоятъ и амбары. Несмотря на то, что Акатовка расположена подъ горой и какъ бы прижалась къ ней, видъ изъ нея на рѣку Волгу и заволжье превосходный: пароходы и другія суда проходятъ по рѣкѣ почти подъ окнами крестьянъ. Деревня Акатовка основалась въ 1825 году изъ переселенцевъ Рязанской губерніи, Егорьевскаго уѣзда, селеній: Парякина, Куксикова, Батракова и Акатовки; переселенцы получили землю наравнѣ съ поселенцами слободы Пичуги по 15 десятинъ на душу и числились до 1860-хъ годовъ въ Пичугинскомъ сельскомъ обществѣ государственными крестьянами. Названіе свое Акатовка получила по ходоку Семену Волкову, избравшему землю подъ поселеніе и выселившемуся изъ села Акатовки Рязанской губерніи. Въ настоящее время многіе крестьяне носятъ здѣсь фамиліи по тѣмъ селеніямъ, изъ которыхъ сами или предки ихъ выселились, напримѣръ: Парякины, Куксиковы, Батраковы и т. п. По 10-ой ревизіи 1857 г. здѣсь числилось 53 души муж. пола, 64 жен., всего 117 душъ обоего пола государственныхъ крестьянъ. По списку населен. мѣстъ Центр. стат. комит. 1862 г., въ казенной деревнѣ *Окатовкѣ*, въ 27 верстахъ отъ г. Царицына, показано 15 дворовъ, 51 д. м. п., 53 жен., всего 104 д. об. п. и при ней 2 мельницы. Нынѣ Акатовка составляетъ самостоятельное сельское общество,

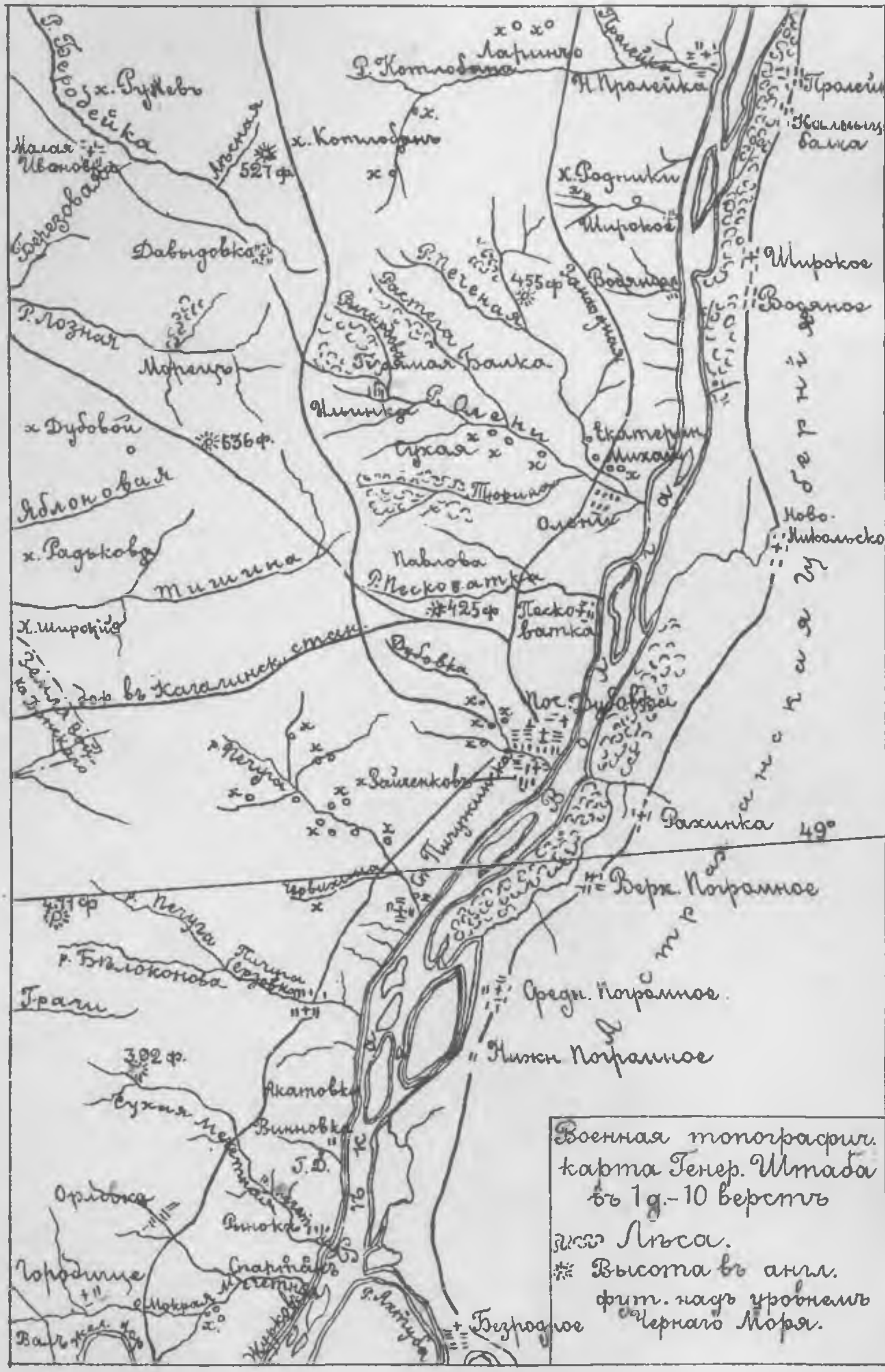
Ларинъ
Р. Котлобань
Н. Пролейка
Пролейка
Калмыцк балка
х. Котлобань
х. Ружевъ
Малая Ивановка
Давыдовка
527 ф.
х. Родники
Широкое
Водяное
455 ф.
Р. Лозная
Морецъ
Грязная балка
Р. Печеная
Растегая
х. Дубовой
536 ф.
Ильинка
Сухая
Екатерин.
Михайл.
Яблоновая
Олени
х. Радькова
Ново-Никольское
Павлова
Р. Песковатка
425 ф.
Песковатка
Х. Широкій
Дубовка
Пос. Дубовка
Печуга
Зайченковъ
Пичужинка
Пахинка
49°
Верх. Погромное
Р. Бълоконова
Средн. Погромное
Грачи
Нижн Погромное
392 ф.
Акатовка
Винновка
Г. Д.
Орловка
Рынокъ
Городище
Спартакъ
Мечетная
Мокрая
Р. Ахтуба
Безродное
Военная топографич. карта Генер. Штаба въ 1 д. – 10 верстъ
Лъса.
Высота въ англ. фут. надъ уровнемъ Чернаго Моря.

и, по свѣдѣніямъ Саратовской Губернской Земской Управы, въ 1882 г. въ ней считалось 29 домохозяевъ, 76 д. м. п., 78 ж., всего 154 д. обоего пола. По свѣдѣніямъ В. Шишова (Саратовск. Губерн. Вѣдомости 1890 г. № 38), въ 1890 г. здѣсь было 32 двора, 118 д. м. п., 120 жен., всего 238 д обоего пола крестьянъ-собственниковъ, а въ 1894 г. 122 д. м. п. и 124 жен., всего 246 д. обоего пола, надѣленныхъ 602 дес. 2004 саж. удобной и неудобной земли*) въ двухъ участкахъ: одинъ близъ деревни, въ 470²/₃ дес., второй—въ 25 верстахъ отъ нея, подъ селомъ Городищемъ, въ 132 десят. 104 саж. (гдѣ предполагали устроихъ особый хуторъ); кромѣ того Акатовское общество владѣетъ, совмѣстно съ Ичугинскимъ, островомъ Бобровымъ, на рѣкѣ Волгѣ, съ котораго сообща пользуется травой и лѣсомъ. Деревня Акатовка расположена по теченію р. Волги, въ одинъ порядокъ, лицомъ къ Волгѣ. Колодцевъ нѣтъ, воду берутъ изъ Волги. Въ деревнѣ 1 винная лавка; промышленныхъ заведеній нѣтъ. Всѣ жилыя постройки деревянныя, крытыя тесомъ; большая часть надворныхъ построекъ тоже изъ теса. Населеніе православное, великорусское; деревня принадлежитъ приходомъ къ церкви слободы Ичугуи (Ерзовки); крестьяне занимаются земледѣліемъ, рыболовствомъ и чумачествомъ, живутъ болѣе или менѣе достаточно; грамотность въ селеніи не развита и школъ нѣтъ. Посѣвъ хлѣбовъ производится исключительно на своей надѣльной землѣ, сѣютъ озимую рожь, яровую пшеницу, просо, бахчу, ленъ и въ небольшомъ количествѣ овесъ и картофель. Рыболовствомъ занимаются въ своихъ общественныхъ водахъ и снимаемыхъ у другихъ владѣльцевъ, частью самостоятельно, частью на зажиточныхъ рыболововъ. Чумачество (извозъ) существуетъ въ небольшомъ размѣрѣ, но доставляетъ крестьянамъ хорошіе заработки. Кромѣ того посѣвъ бахчей на надѣльной землѣ очень выгоденъ крестьянамъ. Въ 1890 г. было въ Акатовкѣ скота: лошадей 23, быковъ 74, коровъ 51, нетелей 17, телятъ 45, овецъ 191, коза 1 и свиней 12 (В. Шишовъ, Саратовск. Губерн. Вѣдомости за 1890 г., № 38). Въ этой небольшой деревнѣ имѣется лишь староста, но сельскаго писаря нѣтъ, такъ что всѣ дѣла поселка ведутся писаремъ въ Ерзовскомъ волостномъ правленіи; скудный пожарный инструментъ при одной лошади. Здѣсь одна винная лавочка, которая торгуемъ зимою на славу: поселокъ находится въ одинаковомъ почти разстояніи отъ Дубовки и г. Царицына и служитъ для проѣзжихъ и извозчиковъ, исключительно зимою, когда путь идетъ Волгою по льду, остановочнымъ пунктомъ. Въ свободное время отъ полевыхъ работъ жители занимаются плетеніемъ корзинъ для перевозки замороженной рыбы, которыя сбываются въ царицынѣ отъ 20 до 30 коп. за штуку. (Списки населен. мѣстъ Саратов. губ., изд. Зем. упр., 1895 г.).

Александерталь (*Новая Сосновка Ней-Шилминъ* тожъ), нѣмецкая колонія Камышинскаго уѣзда, 3-го стана, Иловлинской во-

*) 338 десят. удобной и 264 десят. 2004 саж. неудобной.

лости, поселянъ-собственниковъ, въ 149 верстахъ отъ г. Саратова, въ 30 отъ г. Камышина, въ 18 отъ базарнаго села Нижней-Добринки и въ 5 верстахъ къ сѣверо-востоку отъ волостного села —колоніи Розенбергъ (Уметъ тожъ). Расположено селеніе на небольшой возвышенности, при Саратовско-Астраханскомъ почтовомъ трактѣ, на буеракѣ, называемомъ *Братомъ* съ лѣвой стороны рѣки Иловли, въ $1^1/_2$ верстѣ отъ нея и въ 4-хъ отъ колоніи Новой Норки, находящейся на нравомъ берегу рѣки. Первые поселенцы изъ нѣмецкаго села Сосновки (на Волгѣ) поселились здѣсь въ 1853 г., сначала при одномъ оврагѣ- болѣе въ центрѣ назначеннаго имъ казною земельнаго надѣла, но прибывшимъ послѣ нихъ переселенцамъ это мѣсто не понравилось, и они вмѣстѣ съ прежде прибывшими поселились на низменномъ мѣстѣ при почтовой дорогѣ, въ вырытыхъ землянкахъ; но въ послѣдовавшую весну 1854 г. половодье проникло въ ихъ землянки, почему переселенцы оставили и это мѣсто и поселились на болѣе возвышенномъ, гдѣ селеніе существуетъ по настоящее время. Такъ какъ всѣ поселенцы, за малымъ исключеніемъ, пришли изъ Сосновки, то это селеніе называется русскими *Новая Сосновка*, а нѣмцами, по народному,—*Ней-Шиллингъ*. Въ послѣдствіи это новое селеніе получило оффиціальное названіе *Александерталь* (Александрова долина) въ память Императора Александра II (колонія называлась уже такъ по вѣдомости 1859 г.). Нѣмцы лютеране переселились сюда изъ разныхъ колоній, преимущественно изъ Сосновской волости, получивъ въ надѣлъ отъ казны по $4^1/_2$ десятины удобной земли на душу по девятой ревизіи, всего 2458 десятинъ. По вѣдомости иностранныхъ поселенцевъ 1859 г. и списку населен. мѣстъ Центр. статист. комитета 1862 г.. *Новая Сосновка*, нѣмецк. колонія на буеракѣ *Братъ*, имѣла 19 дворовъ, 123 д. м. п., 90 жен. и лютеранскій молитвенный домъ. По земской переписи 1886 г. здѣсь считалось по 10-ой ревизіи 1857 г. 204 души мужскаго пола и 228 женскаго. Въ 1877 году 2 семьи переселились въ Америку, въ 1871 году одинъ перечислился въ учительское званіе, а въ 1886 году еще одна семья уѣхала въ Америку. По вѣдо-

мости Министерства государственныхъ имуществъ 1859 г., по десятой ревизіи 1857 г. считалось здѣсь всего 30 семействъ, 126 душъ м. п. и 69 жен. Въ 1886 г. числилось 60 домохозяевъ, 227 д. м. п., 218 женскаго, всего наличныхъ 445 д. обоего пола; кромѣ того 63 семьи, постоянно отсутствующія, и три семьи въ 10 душъ обоего пола посторонняго населенія; избъ 51, изъ нихъ 44 каменныя и 7 деревянныхъ; плуговъ 48, вѣялокъ 3, лошадей 128, воловъ 86, коровъ 81, гулевыхъ 33, телятъ 53, овецъ 311, свиней 139, козъ 70.— Всей надѣльной земли, по даннымъ Казенной палаты, считается удобной 2609 дес., по свѣдѣніямъ же Губернской земской управы удобной 2454 десятины и неудобной 1139½ десятинъ всего 3593½ десятины удобной и неудобной земли, въ томъ числѣ въ 1886 г. на 267 наличныхъ душъ приходилось пашни 225 десятинъ, заливного луга 27,1 десятины, покоса 117 десятинъ. лѣса 78,3 десятинъ, остальное подъ усадьбами, выгономъ, пастбищемъ и неудобной землей. По свѣдѣніямъ за 1890 г., наличныхъ поселянъ собственниковъ считалось 378 душъ мужского пола, 350 женскаго, всего 728 душъ обоего пола, а въ общественномъ надѣлѣ удобной 2609⁴/₅ десятинъ, въ томъ числѣ пахотной 2525 десятинъ и неудобной 1777¹/₅ десятинъ, всего 4384 десятины удобной и неудобной земли (разница значительная съ показаніемъ Губернской Земской Управы). Надѣлъ въ одномъ участкѣ, расположенномъ большею частью на востокъ отъ селенія; луга по рѣкѣ Иловлѣ въ 1½ верстахъ; кустарникъ и дровяной лѣсъ (до 78½ десятинъ) въ 5 верстахъ отъ колоніи. Мѣстность изобилуетъ пригорками и буераками, разсѣянными по всему надѣлу. Черноземной почвы около ⅓ части, глубиною не болѣе ¼ аршина, подпочва красная глина, годная на кирпичи; остальная часть почвы преимущественно изъ солонца; только немного суглинка и песка, много же земли совершенно неудобной (голые солонцы). Первый коренной передѣлъ былъ въ 1858 г. на 192 души мужского пола по бывшей тогда 10-й ревизіи; качественная переверстка продолжалась черезъ каждые 3—5 лѣтъ до 1873 г., когда подѣлили землю на 260 наличныхъ душъ мужского пола, но въ 1874 г. передѣлили ее, удвоивъ величину загоновъ для большаго удобства борьбы съ сусликами. Въ 1877 г., вслѣдствіе споровъ, возникшихъ изъ-закрупности загоновъ и сопряженной съ нею неуравнительности въ разверсткѣ по качеству почвы, снова раздробили загоны, сдѣлавъ ихъ еще болѣе дробными, чѣмъ при первомъ передѣлѣ, и раверставъ ихъ на 267 душъ. Тутъ суслики начали совсѣмъ одолѣвать, такъ что въ 1881 г. рѣшились на слѣдующую крайнюю мѣру: всю пашню, за исключеніемъ небольшой залежи, раздѣлили на части—по сотеннику (100 100 саж.) въ каждой, и затѣмъ каждый домохозяинъ снимаетъ у общества столько, сколько ему нужно Получая такимъ образомъ всю землю въ одномъ или двухъ мѣстахъ, онъ можетъ съ большимъ успѣхомъ истреблять сусляковъ, чѣмъ имѣя ее въ 15—20 мелкихъ загонахъ. Собранныя такимъ путемъ деньги идутъ всѣ сполна на

уплату податей, остатки отчисляются въ мірскую кассу. Оставшуюся небольшую залежь подѣлили на 267 душъ, а въ 1884 г. распахали также небольшой участокъ степи. Землю отсутствующихъ 97 душъ сдаютъ. Въ 1886 г. распахали еще степи подъ бахчи, а въ 1887 г. засѣяли ее пшеницей. Вслѣдствіе сдачи всей земли отдѣльными участками (загонами) своимъ однообщественникамъ, а также колонистамъ селъ Верхней Грязнухи, Верхней и Нижней Добринки и Розенберга, никакой опредѣленной системы полеводства нѣтъ, полное пестрополье; благодаря же сусликамъ, бываютъ хроническіе неурожаи. Лѣсъ рубятъ ежегодно, дѣля его по дворамъ; топятъ соломой и кизяками, часто покупая послѣдніе въ окрестныхъ селеніяхъ по 3—5 рублей за тысячу. До 1878 г. огородами владѣли по душамъ, были одни только капустники; въ 1878 г. отъ выгона прирѣзали землю подъ огороды и сады и подѣлили всѣ огородныя угодья на дворы въ наслѣдственное пользованіе; мѣста эти по рѣкѣ Иловлѣ, въ $1^1/_2$ верстахъ отъ усадьбы; при усадьбахъ же нѣтъ ничего, кромѣ гуменъ. Поселяне земли на сторонѣ не снимаютъ; купчей земли у нихъ нѣтъ. Всѣхъ повинностей и податей приходилось съ общества въ 1885 г. 2519 рублей. Вообще къ займамъ приходится прибѣгать ежегодно. Изъ промысловъ въ селѣ: шесть сапожниковъ и два кузнеца; мельницъ и лавокъ нѣтъ; имѣется одна маслобойня, двѣ кузницы и двѣ сапожныхъ мастерскихъ; запасный хлѣбъ магазинъ одинъ. Въ колоніи есть церковь; училище учреждено въ 1854 г. и содержится сельскимъ обществомъ въ общественномъ домѣ; учащихся въ 1890 г. было 47 мальчиковъ и 47 дѣвочекъ. (Сарат. Губ. Вѣд. 1890 г. № 46 и Сборн. Сарат. Губ. Зем.—Камышинскій уѣздъ, 1891 г.).

По списку населенныхъ мѣстъ Саратовской губерніи, въ 1894 г. въ колоніи насчитывалось 405 д. м. п., 376 жен., всего 781 д. об. п., составляющихъ одно общество поселянъ-собственниковъ лютеранскаго вѣроисповѣданія, кромѣ 18 душъ баптистовъ и 2 душъ, принявшихъ православіе. Занимающихся ремеслами: сапожникъ 1, плотникъ 1, столяръ 1, кузнецъ 1, ткачъ 1.— При селеніи находится: 1 общественное церковное училище, 1 общественная кузница, 1 вѣтряная мельница и 1 маслобойня. Всѣхъ строеній 280, изъ нихъ деревянныхъ 92, изъ дикихъ камней и сырцоваго кирпича 188; болѣе половины крыты деревомъ остальныя соломою.

Александрина, владѣльческая деревня Царицынскаго уѣзда, при рѣчкѣ Оленьей, верстахъ въ 2-хъ къ сѣверо-западу отъ дер. Олени, въ 66 верстахъ отъ г. Царицына; по списку населен. мѣстъ Центр. статист. комитета 1862 г., показана владѣльческой и имѣла 14 дворовъ, 58 д. м. п., 66 жен. и 1 мельницу. Александрина значится на воен. топогр. картѣ Ген.-Штаба, изд. 1884 г., но въ позднѣйшихъ земскихъ и волостныхъ спискахъ Песковатской волости не значится.

Александровка *(Александровское, Озерки, Маіорскій хуторъ*

тож), сельцо Камышинскаго уѣзда, Лемешкинской волости, см. *Маіорскій* мѣщанскій хуторъ Камышинскаго уѣзда, на правомъ берегу р. Щелкана. (Списокъ населен. мѣстъ, изд. Саратовск. Губернск. Земск. Управы 1894 г., и военно-типогр. карта Генер. Штаба, изд. 1892 г.).

Александровка (*Паника* тожъ), деревня Камышинскаго уѣзда, 1-го стана, Лемешкинской волости, расположена на покатости лѣваго берега рѣчки (*оврага*) Кленовой, лѣваго притока рѣчки Березовой, впадающей справа въ р. Щелканъ. Деревня отстоитъ въ 150 верстахъ отъ города Саратова и Камышина, въ 20 верстахъ къ сѣверо-западу отъ волостного села Лемешкина, и въ 3 верстахъ къ сѣверо-востоку отъ села Ершовки (Николаевка тожъ), куда принадлежитъ приходомъ, въ 8 верстахъ отъ с. Кленовки, въ 13 верстахъ отъ дер. Тихменевки и въ 45 верст. отъ станціи желѣзной дороги сл. Рудня. Александровка расположена въ сѣверо-западномъ углу Камышинскаго уѣзда, *вдавшемся въ Аткарскій* уѣздъ; она была населена въ 1725—1730 годахъ крестьянами Тульской губерніи, переведенными сюда помѣщикомъ Ершовымъ; принадлежала Александовка, съ селомъ Ершовкой, полковнику Николаю Ивановичу Ершову, надѣлившему ихъ сообща землею, и теперь крестьяне—собственники; всѣ они великороссы и православные. По земской переписи 1886 г., здѣсь считалось 43 домохозяина, 125 душъ м. п., 137 жен., всего 262 души обоего пола крестьянъ-собственниковъ; избъ 39 (въ 1894 г. 40 двор.), всѣ деревянныя, крытыя соломой; у крестьянъ считалось 28 плуговъ. 14 сохъ, 162 лошади, 46 коровъ, 17 гулевыхъ, 22 телка, 206 овецъ и 38 свиней, 1 пчельникъ—въ 8 ценьковъ пчелъ. По свѣдѣніямъ Саратовск. губерн. статистич. комитета за 1891 г., въ Александровкѣ считалось въ 1890 году: 44 двора, по 10-й ревизіи 1857 г., 84 души м. п. и 80 женскаго, въ 1890 г. всего *наличнаго населенія* 118 душъ м. п., 121 женскаго, всего 239 душъ обоего пола. Надѣлъ отведенъ имъ сообща съ обществомъ крестьянъ с. Ершовки (см. это слово). По списку населенныхъ мѣстъ, изд. Саратов. губер. зем. управы 1894 г., здѣсь считается 40 дворовъ, 132 д. м. п., 132 женскаго, всего 264 д. об. п. крестьянъ, надѣленныхъ 478 дес. удоб. земли; въ селеніи на оврагѣ Кленовомъ имѣется 1 прудъ.

По земской картѣ Камышинскаго уѣзда 1894 г. и воен.-топогр. картѣ Генер. Штаба, показанъ въ Лемешкинской волости, верстахъ въ 10 къ востоку отъ описанной деревни Александровки, на правомъ берегу р. Щелкана, еще поселокъ *Александровка* (Озерки, Маіорскій хуторъ тожъ), о которомъ нѣтъ никакихъ свѣдѣній ни въ Сборникѣ Губернскаго земства 1891 г., ни въ свѣдѣніяхъ Саратов. губ. статист. комитета, ни въ спискѣ населенныхъ мѣстъ 1894 г. (*См. Маіорскій* хуторъ).

Александровка, *Плюшевка* тожъ, волостное село и слобода Царицынскаго уѣзда, 1-го стана, Александровской волости, на лѣвомъ, отлогомъ берегу р. Иловли (притокъ Дона), при впаденіи

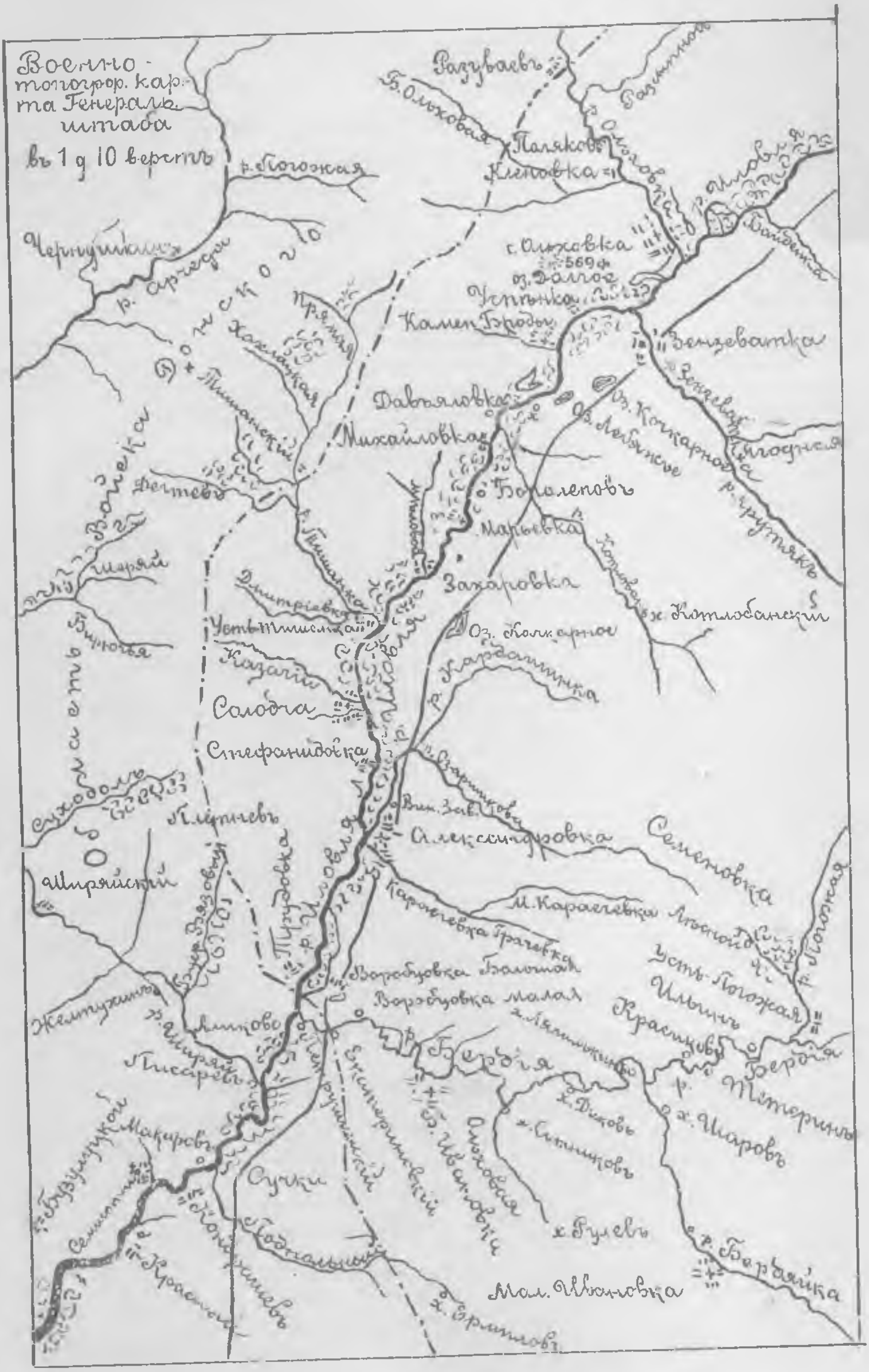
Военно-топогр. карта Генеральн. штаба
въ 1 д 10 верстъ
р. Погожая
Разуваевъ
Поляковъ
Клеповка
с. Ольховка
569ф
оз. Долгое
Камен. Броды
Давыдовка
Михайловка
Бородеповъ
Марьевка
Захаровка
Дмитріевка
Усть-Тишанка
Казачій
Солодча
Стефанидовка
Ширяйскій
Александровка
Семеновка
Каратеевка
Воробьевка малая
Бердія
Сучки
Мал. Ивановка
р. Бардайка
х. Котлобанскій
Зензеватка
х. Шаровъ
х. Гулевъ

въ нее рѣчекъ Кардашинки и Большой Караечевки. Слобода сѣвернымъ концомъ своимъ лежитъ на лѣвомъ берегу Кардашинки, а южнымъ у устья Большой Караечевки; южная часть расположена на низкомъ ровномъ мѣстѣ, отчасти затопляемомъ при весеннемъ разливѣ р. Иловли до крайнихъ избъ; каменная церковь стоитъ на горѣ, сѣверная же часть села—на сыпучемъ пескѣ. Къ Иловлѣ имѣется 4 удобныхъ съѣзда; въ селѣ 17 колодцевъ. Въ самой слободѣ, близъ церкви, расположены домъ и усадьба мѣстнаго землевладѣльца, купца Ткаченко, въ сѣверной же части села, у рѣчки Кардашинки, находится его же винокуренный заводъ, недѣйствовавшій послѣднее время, а ниже Александровки, на р. Иловлѣ, водяная мукомольная мельница его же, Ткаченко, и въ нижнемъ концѣ села расположены на берегу его же большіе капустники, поливаемые чигирями, при посредствѣ верблюдовъ. Противъ Александровки, на правомъ берегу р. Иловли, по займищу, тянется отъ дер. Стефанидовки лѣсъ, состоящій изъ чернолѣсья: дуба, осины, липы, вяза, ильмы (по мѣстному *караговичъ*), паклена (неклена) и тополя; березы здѣсь нѣтъ. За лѣсомъ подымается возвышенность, которая отъ с. Солодчи до границы Донского войска отходитъ отъ праваго берега рѣки на нѣкоторое разстояніе, образующее ровную низину. Къ сѣверу, за рѣчкой Кардашинкой, и къ югу, за Большой Караечевкой, идутъ тоже лѣса по лѣвому берегу р. Иловли.

Крестьяне не помнятъ, когда было сдѣлано здѣсь первое заселеніе, но полагаютъ, что около конца XVIII столѣтія; по свѣдѣніямъ же волостного правленія, слобода основалась съ 1770 г. По свѣдѣніямъ священника отца Розанова (1895 г.), настоящая каменная крытая желѣзомъ церковь во имя Св. великомученика Дмитрія Солунскаго (со вторымъ престоломъ во имя иконы Владимірской Божіей Матери) построена въ 1825 году нынѣ умершимъ бывшимъ помѣщикомъ Святославомъ Михайловичемъ Скибиневскимъ. До сооруженія ея существовалъ въ слободѣ лѣтъ 10 молитвенный домъ, похожій на крестьянскую избу; этотъ молитвенный домъ, находился прежде, лѣтъ 20 тому назадъ, въ 12 верстахъ отъ слободы Александровки, въ деревнѣ Дмитріевкѣ (Усть-Тишанкѣ), принадлежавшей одному помѣщику съ слободою Александровкой г. Савельеву, который устроилъ его въ честь своего соименника Св. Дмитрія, во имя котораго построена Скибиневскимъ, къ которому перешли оба имѣнія, настоящая церковь. Штатъ при ней состоитъ изъ священника и псаломщика; церковной земли отведено 33 десят. Теперь къ приходу принадлежатъ: слобода Александровка, деревня Трудовка, Большая Воробцовка и Малая Воробцовка. Прихожане всѣ православные. По списку населен. мѣстъ Центр. Статист. Комитета, изд. 1862 года, слобода считается въ 110 верст. отъ г. Царицына и имѣла: 131 дворъ, 491 д. м. п., 497 женск., православная церковь—1, заводовъ 2: винокуренный и кирпичный; мельница—1. Слобода Александровка населена русскими и малороссами, бывшими, крѣпост-

ными помѣщиковъ Скибиневскихъ, по 10-й ревизіи (1857 г.) ихъ числилось 347 д. муж. пола, 354 жен., всего 701 д. обоего пола; по свѣдѣніямъ Саратовск. губ. управы, къ 1 января 1883 г. считалось здѣсь: русскихъ—156 домохозяевъ, 507 д. муж. пола, 504 женск., всего 1011 д. обоего пола, малороссовъ—47 домохоз., 145 д. муж. пола, 146 жен., всего 291 д. обоего пола; вообще же 1302 души обоего пола, надѣленныхъ помѣщиками 656 десят. суглинистой земли (по 1,8 десят. на мужск. ревизскую душу). По свѣдѣніямъ Саратов. губерн. статист. комитета за 1891 годъ, здѣсь считалось 243 двора, 561 д. муж. пола, 621 женск., всего 1182 души обоего пола. Въ слободѣ волостное правленіе, урядникъ, фельдшерскій пунктъ, 1 фельдшеръ и земская лѣчебница на 6 кроватей, земская школа, торговыя лавки и винный складъ. Когда работалъ винокуренный заводъ при слободѣ, то многіе крестьяне кормили скотъ бардою. Въ селѣ съ 1870 года открыта почтовая земская станція въ 9 лошадей, отъ которой по росписанію считаютъ: до с. Большой Ивановки 12 верстъ, с. Малой Ивановки—30, с. Солодчи—7, дер. Захаровки—15, дер. Трудовки—8, дер. Большой Воробцовки—6, д. Малой Воробцовки—5, дер. Стефанидовки—3, дер. Дмитріевки (Усть-Тишанки)—11, села Семеновки—18, хутора Сучки (Войска Донского)—18 и дер. Марьевки—18 верстъ.—По списку населенныхъ мѣстъ. изд. Саратовской губерн. зем. Управы 1894 г., слобода имѣла въ 1894 г. 228 дворовъ, въ числѣ ихъ 5 общественныхъ, волостное правленіе (открытое въ 1874 г.), земскую школу (съ 1772 г.), богадѣльню (съ 1891 г.), арестное помѣщеніе и запасный хлѣбный магазинъ; кромѣ того 2 земскихъ строенія: пріемный покой (открытый въ 1885 году) и домъ для врача (въ 1890 г.). Крестьянскія строенія деревянныя и глинобитныя, два обложены кирпичемъ, большею частью крыты соломою, 1/7 часть тесомъ и 4 избы—Ткаченко и домъ мѣщанина Володавова, на своей землѣ. Въ 1885 и 1891 годахъ въ селѣ были пожары, отъ которыхъ сгорѣло 67 крестьянскихъ дворовъ. Въ 1894 г. считалось здѣсь 667 д. муж. пола, 684 жен., всего 1351 д. обоего пола крестьянъ-собственниковъ русскихъ и малороссовъ, бывшихъ господъ Скибиневскихъ; они составляютъ одно общество; всѣ православные. Кромѣ того здѣсь живутъ: духовенства 7 душъ, мѣщанъ 39 и поселянъ колонистовъ (нѣмцевъ)—6 душъ. Ремесленниковъ въ селѣ: 5 колесниковъ, 2 ткача суконъ, 5 плотниковъ, 4 печника, 4 сапожника, 2 кузнеца, 2 столяра, 4 портныхъ и 2 бондаря.—Здѣсь 1 врачъ съ 1890 г., 1 фельдшеръ съ 1870 г. и урядникъ съ 1879 г.—Причисленной къ селенію земли, по списку 1894 г., значится крестьянской—656 1/4 десят., частновладѣльческой: купца Ткаченко, купленной имъ послѣ воли у помѣщиковъ Скибиневскихъ, 10500 десятинъ и церковной 33 дес., всего 11189 1/4 десятинъ. Александровка расположена въ 270 верстахъ отъ г. Саратова, въ 120—126 отъ г. Царицына, въ 60 отъ с. Балыклей (ближайшей пристани на Волгѣ), въ 40 отъ станціи Грязе-Царицынской желѣзной дороги—

Иловля (въ Войскѣ Донскомъ), въ 36 вер. отъ слободы Ольховки, въ 30 отъ с. Зензеватки. Ближайшія селенія: дер. Большая Воробцовка—8 верстъ, дер. Малая Воробцовка—9, хуторъ Ситниковъ оврагъ—4, дер. Стефанидовка—4, дер. Захаровка—15, хуторъ Кожиной (Астраханскаго казачьяго войска)—12, хуторъ Поливное поле—9 и село Семеновка—20 вер. По свѣдѣніямъ священника Розанова 1895 г. въ сл. Александровкѣ—598 д. муж. пола, 653 женск., всего 1251 д. обоего пола; въ слободѣ земская школа, существующая съ 1861 г. и бывшая до 1867 г. церковной; учащихся въ 1895 г. въ ней 85 мальчиковъ и 35 дѣвочекъ. По свѣдѣніямъ Царицынскаго исправника, въ Александровкѣ (Илюшевка тожъ) считалось въ 1895 г. 612 д. муж. пола, 617 жен., всего 1229 д. обоего пола русскихъ и малороссіянъ, надѣленныхъ 656¼ десятинами земли, составляющихъ одно сельское общество. Церковь 1 каменная, школа 1 земская, мануфактурныхъ лавокъ—2, мелочныхъ—4, водяная мельница—1, винный оптовый складъ—1, трактиръ—1, маслобойня—1, кузницъ—2. Въ 1892 году въ Александровку занесена была съ Волги холера, свирѣпствовавшая въ этомъ году по всей Саратовской губерніи; смертность здѣсь была довольно большая.

Александровская волость лежитъ въ западной части Царицынскаго уѣзда, по обѣимъ сторонамъ рѣки Иловли, прилегая къ землѣ Войска Донского. Къ ней принадлежатъ селенія: бывшія помѣщичьи, —слобода Александровка (русскіе и малороссы), деревня Дмитріевка (Усть-Тишанка), Большая и Малая Воробцовки, Захаровка (русскіе и малороссы), Стефанидовка (малороссы) и Трудовка; государственныхъ крестьянъ—села Солодча и Большая Ивановка, всего 9 селеній русскихъ и малороссовъ и 3 усадьбы землевладѣльцевъ: дворянъ Мельникова и Чернушкина и купца Ткаченко. Кромѣ того хутора: Рулевъ, Щепенскій (Прохоровыхъ), Тишанскій (г-жи Чернушкиной), Лѣтникъ г. Мельнико-

ва, Усть-Тишанская мельница г. Мельникова, ферма г. Ткаченко, Шеповаловъ (Дмитріевская мельница г. Ткаченко), Лѣтникъ г. Ткаченко, Поливное поле (его же), Ситниковъ оврагъ (его же) и Вязовый оврагъ (мѣщ. Володачина) и хуторъ Лепилинъ (казаковъ, мѣщанъ и крестьянъ). Всего въ волости по 10-ой ревизіи считалось 2394 д. муж. п., по свѣдѣніямъ же Саратов. губерн. земск. управы къ 1 января 1883 г.—3738 д. м. п., 3707 жен., всего 7445 д. обоего пола крестьянъ русскихъ и малороссовъ. надѣленныхъ 18543 десят. удобной и неудобной земли. Въ числѣ показанныхъ душъ въ волости въ 1882 г. считалось малороссовъ 393 д. м. п., 384 жен., всего 777 душъ обоего пола. По свѣдѣніямъ Сарат. губерн. статист. комитета, въ 1891 г. въ Александровской волости считалось крестьянъ 3628 д. м. п., 3715 женск., всего 7343 души об. пола русскихъ и малороссіянъ. Самая дальняя деревня отъ волостного правленія—Захаровка въ 15 верстахъ. *Квартира пристава 1-го стана въ слободѣ Ольховкѣ—въ 36 верстахъ* отъ с. Александровки. Волость принадлежитъ къ 4-му участку земскаго начальника, 3-ему судебнослѣдственному и 5-ому призывному рекрутскому. По свѣдѣніямъ Сарат. губерн. статист. комитета (адресъ-календарь Ф. С. Шиманскаго на 1895 годъ), въ 1894 г. въ Александровской волости считалось 4909 душъ муж. пола, всего же наличнаго населенія 9897 душъ об. пола. По свѣдѣніямъ Александровскаго волостного правленія, въ 1895 г. считалось въ волости, въ 10 селеніяхъ (въ томъ числѣ хуторъ Рулевъ)—4494 д. м. п., 4543 жен.. всего 9037 д. обоего пола крестьянъ, надѣленныхъ 19298 дес. удобной, 6016 дес. неудобной, всего 25314 десятинъ удобной и неудобной земли. Верстахъ въ 10 отъ Александровской слободы, по дорогѣ къ селу Большой Ивановкѣ, расположенной на рѣчкѣ Бердіи (лѣвомъ притокѣ Иловли), находятся 2 насыпныхъ кургана, въ которыхъ отрываютъ кирпичи старинаго образца и дикій камень; въ 7 верстахъ отъ нихъ—третій курганъ, носящій названіе „трехграннаго“; въ немъ тоже находятъ кирпичи, камни и угли.

Александровская (бывшая *Балыклейская Суводская* тожъ) казачья станица, Царицынскаго уѣзда, расположена на высокой горѣ праваго берега р. Волги, въ 65 верстахъ ниже г. Камышина, верстахъ въ 5 ниже села Балыклея и устья рѣчки Балыклейки, въ 16 отъ села Пролейки, въ 50 выше посада Дубовки, около 110 верстъ отъ г. Царицына и 3—4 верстъ отъ почтовой Саратовско-Астраханской дороги. Она основана въ 1783 г. казаками, выселенными изъ теперешняго с. Балыклея, бывшаго прежде станицей Балыклейской, куда въ 1734 г. были поселены Донскіе казаки для охраны Волги, а когда появились и другія Волжскія станицы, гдѣ теперь находятся села Антиновка и Караванпка, казаки эти, вышедшіе съ Дона, переименованы были въ *Волжскихъ* (см. это слово), какъ и назывались до 1778 г. За участіе въ Пугачевскомъ бунтѣ въ 1774 г. они были выселены въ 1777 г. на Кавказъ, съ отобраніемъ отъ нихъ земель въ казну. Менѣе замѣшанные

въ бунтѣ изъ Балыклейскихъ казаковъ выхлопотали себѣ прощеніе, съ разрѣшеніемъ остаться на Волгѣ и съ нарѣзомъ новаго участка земли въ 5 верстахъ ниже прежней станицы, гдѣ въ 1783 г. и основана была новая, теперь Александровская станица, а казаки переименованы были изъ Волжскихъ въ Астраханскіе. По списку населенныхъ мѣстъ центр. статис. комитета, изд. 1862 года, въ *Александровской, Суводской* тожъ, казачьей станицѣ, Царицынскаго уѣзда считалось 320 дворовъ 920 д. м. п., 900 жен., всего 1820 д. об. п.; православная церковь и 1 училище. При станицѣ перевозъ черезъ Волгу. Въ 1862 г. (Волга-Боголюбова) здѣсь считалось 775 казаковъ 3-го полка Астраханскаго казачьяго войска, часть которыхъ отправляла службу на постахъ внутренней Астраханской казачьей линіи, а свободные отъ службы занимались хлѣбопашествомъ, скотоводствомъ и рыбной ловлей. Въ 1890 г. въ станицѣ считалось 350 домовъ, расположенныхъ въ 4 большихъ улицахъ, около 1 версты въ длину, которыя, постепенно спускаясь по отлогой горѣ, заканчиваются большимъ буераномъ, упирающимся въ Волгу. Земли казаки получали прежде по 30 десятинъ на ревизскую мужскую душу; этотъ пай давался каждому съ 12-лѣтняго возраста. По послѣдней ревизіи (1858 г.) такихъ наевъ считалось ровно 1000, а такъ какъ при увеличеніи населенія земля остается въ одномъ и томъ же количествѣ, то въ 1891 г. каждый пай состоялъ только изъ 20—25 десятинъ, притомъ же, для общественныхъ денежныхъ расходовъ, изъ всего количества земли опредѣляется участокъ въ 5000 десятинъ, сдающійся въ аренду за 3000 рублей въ годъ Камышинскому купцу Ткаченко. Пайки бѣдныхъ казаковъ арендуются богатыми за 100 рублей на 6 лѣтъ, сдаются сосѣднимъ крестьянамъ по 3 рубля десятина въ годъ. Казаки, получивъ въ надѣлъ земли, обязаны обмундировываться и снаряжаться на свой счетъ.

Главныя занятія жителей станицы заключаются въ хлѣбопашествѣ, скотоводствѣ и только отчасти садоводствѣ и рыболовствѣ; послѣднее время здѣсь развилось арбузоводство. Всего скота въ станицѣ въ 1890 г. насчитывалось: рогатаго до 2000 головъ, мелкаго до 3000 и лошадей до 1200. Воды для красной рыбы сдаются за 200 рублей, которыя отбираются войсковымъ, а а по станичнымъ правленіемъ. Кабакъ сдаютъ казаки въ свою пользу и выручаютъ за него ежегодно 1000 рублей, сдаются также въ аренду 2 общественныя водяныя мельницы, приносящія ежегодно дохода по 100 рублей каждая. Александровцы народъ богатый, любящій пожить въ красивыхъ домахъ, съ полубарской обстановкой; въ обращеніи они вѣжливы и гостепріимны. Казачки въ хозяйствѣ играютъ немаловажную роль и наравнѣ съ мужьями, если не болѣе, отправляютъ всѣ хозяйственныя работы въ отсутствіи мужей на службу. О казачкахъ существуетъ въ здѣшней станицѣ слѣдующее преданіе: „Переселились казаки въ Балыклейскую станицу изъ Пятизбянской (въ 14 верстахъ южнѣе

Калача, на правомъ берегу р. Дона). Въ далекое прошлое казаки женами не обзаводились, считая это лишней обузой для военнаго человѣка, а крали ихъ на время у непріятелей. При выступленіи въ походъ, женщинъ закалывали; но вотъ какъ-то на одномъ казачьемъ хуторѣ въ 5 избъ (ихъ родины—Пятиизбянская станица), по простой случайности, женщины оставлены были живыми. Возвратившись изъ похода на старое мѣсто, казаки съ удивленіемъ увидали дома свои незаброшенными и хозяйство, съ запасомъ хлѣба и сѣна, въ прекрасномъ состояніи; это имъ такъ понравилось, что они женщинъ съ тѣхъ поръ перестали убивать". Въ Александровской станицѣ есть церковь и школа, построенная около 1830 г. и находящіяся въ вѣдѣніи Войскового начальства. Прихожане, за исключеніемъ 50 молоканскихъ семей, православные. Въ память покойнаго Государя Александра II, приступлено къ постройкѣ часовни на вершинѣ горы надъ Волгою, недалеко отъ церкви, находящейся въ концѣ станицы. (Ив. Соколовъ. Саратов. губерн. вѣдом. 1891 г. № 39). Верстахъ въ 15 южнѣе Александровской станицы, на правомъ же берегу Волги, при впаденіи въ нее рѣчки Пролейки, лежитъ село Пролейка; между ними, на границѣ ихъ земель, верстахъ въ 6—7 отъ Волги, находятся два величайшіе въ Царицынскомъ уѣздѣ кургана, разстояніемъ другъ отъ друга въ 14 саженяхъ, носящіе названіе *Царскихъ могильницъ* (см. это слово). Въ 1808 году занесена была въ Александровскую станицу чума изъ Астрахани.

Александровскій узкій хребетъ начинается немного южнѣе границы Аткарскаго уѣзда и вступленія рѣки Медвѣдицы, за слободою Александровскою, въ Камышинскій уѣздъ, близъ деревни Андреевки (Каменка тожъ), Нижне-Добринской волости, къ юго-востоку отъ нея. Тянется этотъ горный кряжъ болѣе 10 верстъ къ юго-востоку по западной сторонѣ Медвѣдицы съ терасовиднымъ спускомъ къ ней. Наибольшая высота его по картамъ профессора Синцова и военно-топографическаго отдѣла Генеральнаго штаба, близъ деревни Куракина (на правомъ берегу рѣки Медвѣдицы, противъ села Жирнаго)—855 англійскихъ футовъ надъ уровнемъ Чернаго моря.

Александро-Невская станица, *Лебяжье* тожъ, Астраханскаго казачьяго войска, Камышинскаго уѣзда, расположена на правомъ берегу рѣки Иловли, между рѣкой и озеромъ *Лебяжьимъ*, получившимъ названіе, вѣроятно, отъ водившихся здѣсь въ старину лебедей; озеро это лежитъ къ западу отъ станицы. Старое-Лебяжье (какъ раньше называлась станица)—въ 16 верстахъ къ сѣверо-западу отъ г. Камышина, на землѣ Астраханскаго казачьяго войска; верстахъ въ 2-хъ къ западу отъ нея находится казачій же поселокъ *Новое-Лебяжье*, а верстахъ въ 5-ти къ сѣверу, на рѣкѣ Иловлѣ—хуторъ *Казачій*. Когда поселена станица - свѣдѣній нѣтъ, но надо полагать, что сперва были здѣсь казачьи хутора, затѣмъ образовалась станица, не имѣвшая у себя церкви,

и лишь въ 1894 г. открытъ здѣсь самостоятельный приходъ при вновь выстроенной церкви. Александро-Невское правленіе 2-го отдѣла Астраханскаго казачьяго войска находится въ г. Камышинѣ и состоитъ изъ атамана Александро-Невской станицы, его помощника, станичнаго писаря и почетныхъ судей; въ самой станицѣ живутъ станичные судьи и довѣренные при станичномъ правленіи. Участокъ земли, принадлежащій Астраханскому казачьему войску, гдѣ поселена эта станица и хутора, лежитъ въ 13—15 верстахъ къ сѣверо-западу отъ г. Камышина, прикасаясь юго-восточной и южной частью къ рѣкѣ Иловлѣ, а юго-западной къ ея правому притоку Мокрой Ольховкѣ, гдѣ прорѣзаетъ его Тамбовско-Камышинская желѣзная дорога въ ½ верстѣ къ юго-западу отъ Новаго Лебяжьяго хутора. Участокъ казачьяго войска тянется къ сѣверу по правой сторонѣ р. Иловли, отдѣляясь отъ нея въ верхнемъ концѣ клиномъ Иловлинской волости, на 12 верстъ, шириною до 4 верстъ, врѣзываясь почти цѣликомъ въ нѣмецкую Иловлинскую волость и граница лишь къ югу Камышинской волостью (дачею села Барановки), а къ востоку, за Иловлей, городскими землями Камышина. Въ этомъ участкѣ есть урочище *„Болваны“* (см. это слово), около котораго, еще въ 1840-хъ годахъ, стояли два каменныхъ истукана („каменныя бабы“, какъ называетъ ихъ народъ); теперь ихъ нѣтъ, и неизвѣстно, кѣмъ и когда онѣ снесены. По свѣдѣніямъ священника И. Милославова (1895 г.) Александро-Невская церковь этой станицы отстроена въ 1894 г. на средство прихожанъ, деревянная, холодная; престолъ въ ней одинъ во имя князя Александра Невскаго. Земли при церкви 33 дес., которыми владѣетъ причтъ. При церкви каменная сторожка и 2 школы—мужская и женская, находящіяся въ вѣдѣніи Астраханскаго казачьяго войска. Причтъ состоитъ изъ священника и псаломщика; первый помѣщается въ церковномъ домѣ, а псаломщикъ въ общественной квартирѣ. На содержаніе причта положено ежегодно выдавать отъ общества и войска—420 руб. До консисторіи (въ Саратовѣ) считается 150 вер., уѣзднаго г. Камышина—18 и до ближайшей церкви въ с. Барановскомъ 8 вер. Приходъ этой церкви состоитъ изъ *Александро-Невской* станицы—135 дворовъ (въ 1890 г. считалось здѣсь 40 дворовъ), 324 д. м. п., 344 жен., всего 668 д. об. п.; кромѣ того хуторовъ: *Кукушкина* (камышинской волости)—9 дворовъ, 34 д. м. п., 26 жен., и *Елховаго* (на городской землѣ)—50 дворовъ, 162 д. м. п. и 160 жен., а всего въ приходѣ считается по церковнымъ вѣдомостямъ 1895 г.—1055 д. об. пола.

Алексѣевка, *Васильевскій поселокъ* (хуторъ) тожъ, деревня Камышинскаго уѣзда, 2-го стана, Банновской волости, на правомъ берегу рѣчки Даниловки, впадающей въ Волгу. Селеніе находится на разстояніи 120 верстъ отъ г. Саратова, въ 70 отъ г. Камышина, въ 10 къ югу отъ волостного села Баннаго, въ 4 отъ с. Лапоть и въ 7 верстахъ къ сѣверо-западу отъ слободы Даниловки (на Волгѣ), въ приходѣ которой числится. Крестьяне ве-

ликороссы, православные, бывшіе крѣпостные гг. Васильевыхъ, нынѣ дарственники: поселены здѣсь въ 1840-ыхъ годахъ помѣщикомъ Васильевымъ, давшимъ свое имя поселку и переселившимъ ихъ изъ Шацкаго уѣзда Тамбовской губерніи и изъ с. Турковъ Балашовскаго уѣзда. До 1861 г. они были на барщинѣ, и на тягло (мужъ и жена) давалось по 3 десятины въ полѣ. По 10-ой ревизіи считалось здѣсь 39 душъ мужскаго пола и 47 женскаго. По списку населенныхъ мѣстъ центр. статис. комит. изд. 1862 г., *Алексѣевскій Даниловскій* тожъ, владѣльческій хуторъ показанъ при рѣчкѣ Даниловкѣ, въ 72 верстахъ отъ гор. Камышина и состоялъ изъ 9 дворовъ, 49 душъ м. пола и 43 ж., всего 92 д. об. пола. Въ 1886 г. Васильевы продали свой участокъ близъ деревни И. И. Сидорепкѣ, въ количествѣ 642 десятинъ удобной и неудобной земли за 12642 рубля, съ переводомъ банковскаго долга. По земской переписи 1886 г. здѣсь числилось 33 домохозяина, 80 душъ мужскаго пола, 85 женскаго, всего 165 душъ обоего пола наличныхъ крестьянъ, кромѣ того 2 семьи, постоянно отсутствующія, и 1 семья въ 2 души обоего пола посторонняго населенія: грамотныхъ считалось всего 12 мужчинъ; школы нѣтъ; жилыхъ избъ 34, изъ нихъ 11 каменныя, остальныя деревянныя, изъ нихъ крыты желѣзомъ 4, тесомъ 10, остальныя соломою; у крестьянъ 4 плуга, 24 сохи; лошадей 53, воловъ 10, коровъ 40, гулевыхъ 30, телятъ 24, овецъ 112, свиней 50; всѣхъ повинностей и платежей приходилось въ годъ въ 1885 г. 197 рублей. Въ деревнѣ 7 промышленныхъ и 1 питейное заведеніе; изъ числа промысловъ: 1 пильщикъ, 3 портныхъ, 1 мясникъ и 2 мельника. По свѣдѣніямъ Саратовскаго Губернскаго Статистическаго Комитета за 1890 г., здѣсь считалось 36 дворовъ, 95 душъ мужскаго пола, 94 женскаго, всего 189 душъ обоего пола всѣхъ жителей вообще. Всей надѣльной земли у Алексѣевскаго общества, подаренной помѣщикомъ, 65 десятинъ удобной (въ томъ числѣ пашни 45 десятинъ) и неудобной 2 десятины, всего 67 десятинъ удобной и неудобной. Надѣлъ расположенъ въ одномъ участкѣ при селеніи; длина его двѣ версты, ширина отъ 70 до 150 саженъ. Водопой въ Даниловскомъ оврагѣ, лежащемъ около деревни. Почва на $^2/_3$ черноземная и на $^1/_3$ суглинистая и хрящеватая; поверхность надѣла гористая. Послѣ выхода на волю крестьяне стали разверстывать землю по ревизскимъ душамъ, въ началѣ ихъ было 52 (39 крестьянскихъ и 13 дворовыхъ людей), но въ 1870-хъ годахъ 2 души умершія исключены, и потому осталось 50 разверсточныхъ душъ, при чемъ жеребьевка бываетъ черезъ каждые 2 года. Усадьбами владѣютъ, „кто сколько захватилъ“. У общества 1 хлѣбный запасный магазинъ. Сѣютъ главнымъ образомъ яровую пшеницу ($^2/_3$ всѣхъ посѣвовъ), затѣмъ рожь и овесъ. Пашня въ одномъ полѣ, засѣваемомъ 3 года подрядъ: рожь и 2 года яровое, затѣмъ остается подъ паромъ. Хлѣбъ продаютъ на мельницахъ. Скотъ пасутъ за плату на землѣ мѣстнаго владѣльца. От-

дѣльные домохозяева снимаютъ пахатную землю также въ мѣстной экономіи, по 5—6 рублей за казенную десятину, у крестьянъ арендаторовъ с. Щербаковки и у Красноярскихъ крестьянъ ихъ купчую землю. Покосъ арендовали въ экономіи изъ ⅓ части, а также у щербаковскихъ и даниловскихъ крестьянъ. Съ 1887 года Сидоренко сталъ сдавать землю не за деньги, а исполу. Школы въ деревнѣ нѣтъ; грамотѣ учатся другъ у друга и во время военной службы. (Сборникъ губерн. земства 1891 г.; свѣдѣнія Саратовск. Губерн. статистич. комит. за 1891 г. и земская карта Камышинскаго уѣзда 1894 года).

По списку населенныхъ мѣстъ Саратов. губерн. Земской управы 1894 г., Алексѣевка лежитъ на днѣ глубокаго оврага, по коему протекаетъ рѣчка Даниловка, къ которой имѣется удобный подъѣздъ. Всѣхъ дворовъ въ 1894 году—34, въ числѣ которыхъ 1 общественный запасный хлѣбный магазинъ; кромѣ того въ деревнѣ собственная усадьба крестьянина Сидоренко, состоящая изъ 3 дворовъ. Крестьянскія строенія, деревянныя и каменныя, крыты большею частью соломой, а ¹/₁₀ часть избъ—деревомъ; одно строеніе Сидоренки—желѣзомъ, остальныя два, его же, деревомъ. Въ деревнѣ считается 89 д. м. п., 94 женск., всего 183 д. об. пола крестьянъ, составляющихъ одно „Алексѣевское“ общество; занимаются хлѣбопашествомъ. Крестьянскій дарственный надѣлъ въ 65 десятинъ удобн. земли, кромѣ того при деревнѣ 642 десятины земли, принадлежащей крестьянину И. И. Сидоренко.—Въ ½ верстѣ сѣвернѣе отъ Алексѣевки находится усадьба *Васильева*, состоящая изъ 1 двора, расположеннаго на днѣ глубокаго оврага, по которому протекаетъ рѣчка Даниловка: строенія деревянныя и одно каменное, крыты тесомъ; при усадьбѣ имѣется земли 24 десятины. Жителей 2 мужчины и 2 женщины, состоящіе на службѣ у владѣльца усадьбы, которая въ административномъ отношеніи входитъ въ составъ Лаптевскаго общества (с. Лапоть въ 4½ верстахъ).—По списку губерн. управы деревня Алексѣевка отстоитъ отъ волостного правленія на 12 верстъ, отъ хутора Романовскаго—2 версты, с. Лапоть—5, с. Каменки—13, пароходной пристани въ с. Даниловкѣ—12, отъ почтоваго Саратовско-Астраханскаго тракта—13, г. Камышина—86 и г. Саратова—126 верстъ.

Алексѣевка, *Воробьевка*, *Варыпаевка*, *Воропановка*, *Крутенькія* и *Крутая* тожъ, деревня Царицынскаго уѣзда, 2 стана, Отрадинской волости, на вершинѣ рѣчки Царицы, показана по военно-топограф. картѣ генер. штаба (изд. 1889 г.) въ 1 верстѣ на сѣверной сторонѣ Волго-Донской желѣзной дороги и станціи *Крутой*, отъ которой идетъ соединительная вѣтвь съ Грязе-Царицынской желѣзной дорогой, огибающая верхи р. Царицы.—Алексѣевка лежитъ въ 15 верстахъ отъ г. Царицына, въ 11 отъ волостного села Отрады и въ 64 верстахъ отъ посада Дубовки. По преданію старожилъ, деревня основана во 2-й половинѣ XVIII столѣтія маіоромъ Цыплетевымъ, бывшимъ Царицынскимъ воеводою (комендантомъ) и удачно отбившимъ приступъ Пугачева къ городу Ца-

рицыну въ 1774 году; вѣроятно, за это Императрица Екатерина II подарила ему эту землю. Названіе *Алексѣевка* деревня получила по имени сына Цыплетева—Алексѣя, умершаго въ дѣтствѣ, а второе—*Крутенькая* такъ же, какъ и желѣзно-дорожная станція *Крутая*,—отъ крутыхъ склоновъ оврага. По свѣдѣніямъ Отрадинскаго волостного правленія, дер. Алексѣевка расположена на лѣвой сторонѣ *Крутого* оврага, въ 13 верстахъ отъ г. Царицына и въ 11 отъ волостного села Отрады. По списку населенныхъ мѣстъ централ. статистическаго комитета, изд. 1862 года, въ деревнѣ *Алексѣевкѣ, Воропановкѣ* тожъ, (см. *Воропановы*), владѣльческомъ сельцѣ при рѣчкѣ Царицѣ, показано 8 дворовъ, 40 душъ мужскаго пола, 32 женскаго.—По списку Губерн. земской управы, крестьяне—бывшіе крѣпостные помѣщика Воропанова; по 10 ревизіи (1858 г.) ихъ считалось 35 д. муж. пола; къ 1 январю 1883 г. числилось здѣсь 13 домохозяевъ, 41 д. м. п., 41 женск., всего 82 об. пола, надѣленныхъ 35 десятинами земли. По списку населенныхъ мѣстъ Губерн. земск. управы 1894 г., здѣсь было 11 дворовъ; строенія деревянныя, половина крыта тесомъ, половина—соломою. Деревня распланирована въ 1877 г., и въ ней въ 1894 году считалось 38 д. муж. пола, 34 жен., всего 72 д. об. пола крестьянъ великороссовъ, православныхъ, занимающихся хлѣбопашествомъ и составляющихъ одно сельское общество. По свѣдѣніямъ Отрадинскаго волостного правленія 1895 г., деревня Алексѣевка имѣетъ 13 семей въ 10 дворахъ, считающихъ наличныхъ 47 д. м. п., 44 жен., всего 91 д. об. пола крестьянъ, бывшихъ помѣщичьихъ, надѣленныхъ 35 десятинами земли (2 десят. подъ усадьбами и 33 подъ выгономъ); при поселеніи 1 вѣтряная мельница. Алексѣевка отстоитъ отъ г. Саратова въ 379 верстахъ, отъ с. Елшанки въ 4 и деревни Разгуляевки (Поляковка) въ 5 верстахъ.

Алхутовъ, *Задубовскій* тожъ, хуторъ Царицынскаго уѣзда, 2 стана, Песковатской волости: по свѣдѣніямъ Саратов. Губерн. земской управы, въ 1882 г. имѣлъ 4-хъ домохозяевъ, 22 д. м. п., 17 жен., всего 39 душъ об. пола; надѣлъ общій съ деревней *Оленьей* (см. это слово). По списку населенныхъ мѣстъ Саратов. Губерн. земск. управы 1894 г., хуторъ расположенъ на рѣчкѣ Оленьѣ, имѣетъ 1 колодезь, изъ котораго пользуются водою для питья. Въ 1894 г. было здѣсь 7 дворовъ: строенія деревянныя, крытыя тесомъ; крестьянъ 12 д. м. п., 17 жен., всего 29 д. об. пола, принадлежащихъ къ Оленевскому обществу.

Амутной (по свѣдѣніямъ Саратов. губерн. статист. комитета 1892 г.)—смотри *Мутный, Омутной* хуторъ (*Мутня* тожъ)- Камышинскаго уѣзда, Лопуховской волости.

Анапъ, *Михайловка* тожъ, деревня въ 7 дворовъ Царицынскаго уѣзда, Песковатской волости, см. *Михайловка*.

Андреевка, *Каменка* тожъ, деревня Камышинскаго уѣзда, 1-го стана, Нижне-Добринской волости, въ 120 верстахъ отъ г. Саратова, 120—отъ г. Камышина, въ 17 на сѣверъ отъ волост-

ного села Нижнеи-Добринки и въ 4 верстахъ къ западу отъ с. Жирнаго, куда принадлежитъ приходомъ. Къ юго-востоку отъ деревни тянется по правой сторонѣ р. Медвѣдицы, на протяженіи болѣе 10 верстъ, горный кряжъ называемый *Александровскимъ хребтомъ* и подымающійся въ высшей точкѣ до 855 англ. футовъ надъ уровнемъ Чернаго моря (воен. топогр. карта Генер. штаба, изд. 1892 г.). Крестьяне великороссы, православные, бывшіе крѣпостные княгини Гагариной, теперь на дарственномъ надѣлѣ. Земли, гдѣ поселено с. Жирное и д. Андреевка, принадлежали въ XVIII столѣтіи Нарышкинымъ, затѣмъ перешли къ графу Гурьеву, а отъ него, какъ приданое за дочерью, къ князю Гагарину. Свѣдѣній, когда поселена Андреевка, нѣтъ. Деревня расположена въ 3 в. отъ границы Аткарскаго уѣзда и въ 8 в. къ юго-западу отъ слободы Александровской, лежащей на р. Медвѣдицѣ въ Аткарскомъ уѣздѣ; построена въ одинъ, частью въ 2 порядка и составляетъ одно сельское общество, въ которомъ по земской переписи 1886 г. считалось наличныхъ 325 д. м. п., 289 женск., всего 614 д. об. пола и 24 семейства, постоянно отсутствующія; грамотныхъ 54 мужчинъ и 2 женщины; избъ 97, всѣ деревянныя, изъ нихъ 2 крыты тесомъ, остальныя соломой: плуговъ 54, сохъ 11, вѣялокъ 2, лошадей 190, воловъ 58, коровъ 91, гулевыхъ 63, телятъ 54, овецъ 295, свиней 86; пчельниковъ 1 въ 4 пенька; промышленныхъ заведеній 1, питейное 1; всѣхъ платежей и повинностей въ 1885 г. причиталось съ общества 478 рублей въ годъ. По свѣдѣніямъ Саратов. губерн. статист. комитета за 1891 г., здѣсь считалось 98 дворовъ, 341 д. м. п., 322 женск., всего 663 д. об. пола, всѣхъ вообще жителей. По дарственной, данной отъ княгини Гагариной, на 247 душъ м. п. по 10 ревизіи предоставлено крестьянамъ удобной земли 277 десятинъ 2100 саженъ; по словамъ крестьянъ, въ этомъ числѣ: пашни 240 десят., усадебной 35 дес. и выгона 2 десят. 2100 саженъ. Надѣльный участокъ представляетъ четырехъ-угольникъ, съ выступомъ къ юго-западу; въ этомъ выступѣ помѣщаются: селеніе, выгонъ и прудъ, а въ остальной части надѣла—пашня. Поверхность ровная; около 12 дес. пашни съ солонцеватой почвой, остальное черноземъ въ $^3/_4$ аршина глубины; подпочва—желтая глина. Надѣльную землю всегда развертывали по рабочей силѣ семей; каждое поле переверстывается, когда бываетъ подъ паромъ. Огороды и гумна не переверстываются. Полей 2, насѣвооборотъ трехпольный: навозу никто не навозитъ; для всѣхъ хлѣбовъ пашутъ подъ зиму; сѣютъ: картофель, рожь, яровую пшеницу, овесъ и просо. Выгонъ, около 2-хъ десятинъ, служитъ мѣстомъ свалки навоза для приготовленія кизяка, которымъ и топятъ избы. Землю берутъ у своей бывшей владѣлицы княгини Гагариной за деньги и исполу; арендная цѣна за сотенникъ (100×100 саженъ) по 16 рублей; у другого землевладѣльца снимаютъ по 26 рублей за сотенникъ—земля здѣсь гораздо лучше и недавно распахана. При деревнѣ Андреев-

къ находится усадьба помѣщицы княгини Гагариной, на которой построенъ 1 дворъ, съ 15 д. м. п. и 18 жен., по свѣд. губерн. статист. комитета; сюда же прилегаютъ и земли кн. Гагариной. Верстахъ въ 3-хъ южнѣе Андреевки лежитъ хуторъ наслѣдниковъ купца Ф. И. Мордвинкина—*Земскій*, имѣющій 1 дворъ на землѣ Мордвинкиныхъ: лежитъ на ручьѣ *Земскомъ*, берущемъ начало въ Александровскомъ хребтѣ, течетъ на западъ и впадаетъ въ р. Щелканъ съ лѣвой стороны, между деревнями Торопатино и Баранникова. (Сборникъ Саратов. губерн. земства, т. XI; свѣд. губ. статист. комитета за 1891 годъ, земская карта Камышинскаго уѣзда 1894 года и военно-топограф. Генер. штаба. изд. 1892 года).

Андреевка, бывшее владѣльческая деревня Камышинскаго уѣзда, при р. Иловлѣ, показана лишь въ спискѣ населен. мѣстъ центр. статист. комитета, изд. 1862 г., въ 50 вер. отъ г. Камышина, и въ ней 5 двор., 25 душъ муж. пола и 29 жен. По другимъ свѣдѣніямъ этой деревнѣ нигдѣ не показано.

Андреевка, *Кленовка* тожъ, село Камышинскаго уѣзда, Лемешкинской волости, при р. Щелканѣ, на границѣ Аткарскаго уѣзда: см. *Кленовка*—село Камышинскаго уѣзда. (Земская карта Камышинскаго уѣзда 1894 года).

Андріановъ, *Задубовскій* тожъ, хуторъ Царицынскаго уѣзда, 2 стана, Песковатской волости: по свѣдѣніямъ Саратовск. Губерн. земской управы, имѣлъ въ 1882 г.—5 домохозяевъ, 14 д. м. п., 20 жен., всего 34 души об. пола бывшихъ удѣльныхъ крестьянъ, надѣленныхъ землей вмѣстѣ съ селомъ *Песковаткой*. (См. это слово). Расположенъ въ балкѣ при рѣчкѣ Оленьѣ и, по списку населенныхъ мѣстъ 1894 г., имѣетъ 6 дворовъ: строенія деревянныя, крытыя тесомъ; жителей 15 д. м. п., 16 жен., всего 31 д. об. пола, принадлежащихъ къ Песковатскому обществу. Отстоитъ отъ с. Песковатки въ 12 верстахъ.

Антиповка (бывшая *Зимовая*, *Антиповская* или *Михайло-Архангельская* казачья станица) волостное село Камышинскаго уѣзда, 3 стана, Антиповской волости, государственныхъ крестьянъ, великороссовъ. Расположено на равнинѣ, между двумя водотечными, обильными родниками, оврагами Верхней и Нижней Антиповками, въ 8 порядковъ, на высокомъ правомъ берегу Волги, въ 212 верстахъ отъ г. Саратова, въ 32 верстахъ къ югу отъ г. Камышина (Волгою же 25 верстъ), верстахъ въ 8 отъ границы Царицынскаго уѣзда и въ 15 выше с. Караванки: большая почтовая Саратовско-Астраханская дорога проходитъ верстахъ въ 5 къ западу отъ села. По свѣдѣніямъ С. А. Щеглова, отъ Антиповки считается до волостныхъ правленій Камышинскаго уѣзда въ селахъ: Ахматъ—154 версты, Баннаго—117, Бурлука—95, Верхней Добринки—112, Золотого—137, Розенберга (Иловлинской)—58, Каменки—102, Котова—65, Краснаго-Яра—108, Лопуховки—128, Лемешкина—150, Лунева Озера—135, Нижней Добринки—125,

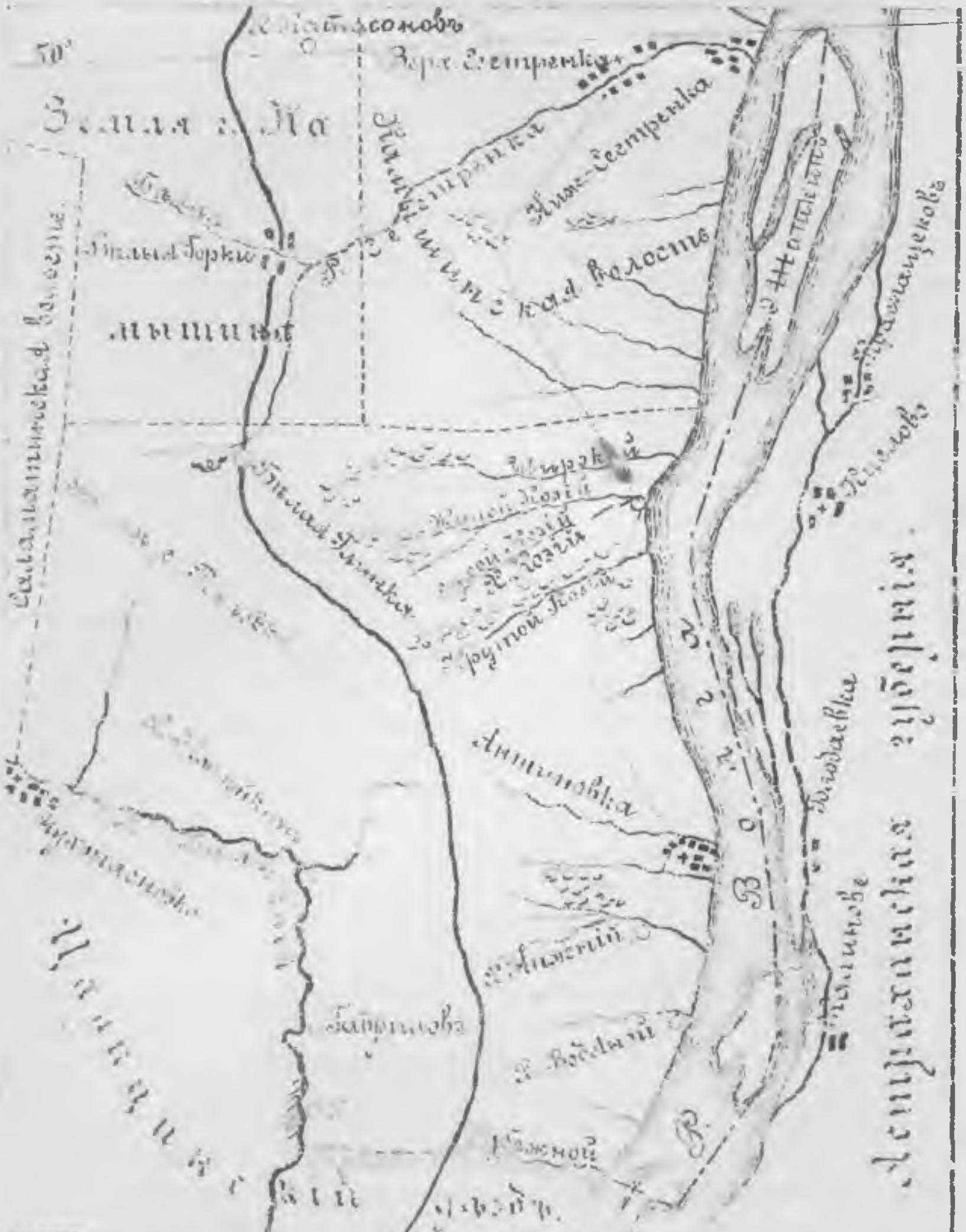

По земской карте 1894 г. и Воен. Топогр. генер. штаба изд. 1892 г. (Масштабъ въ 1 дюйм. 5 верстъ)

Порки—157, Олешны—135, Рудни—123, Саламатина—37, Усть-Залихи (Сосновской)—132, Тарасова—90, Топовки—137 и Верхней Кулалинки—73.

Первое заселеніе *Антиповской* или *Архангельской*, тоже *Зимовой*, станицы Донскими казаками относится къ 1734 г., одновременно съ станицами Караваинской и Балыклейской (см. *Александровская* станица), при образовани между Камышинымъ и Царицынымъ поселеніи Волжскаго казачьяго войска, главнымъ городомъ котораго былъ *Дубовка* (см. это слово), для охраны береговъ Волги отъ набѣговъ Калмыковъ, Ногаевъ и волжскихъ раз-

бопниковъ. Почти одновременно съ поселеніемъ казаковъ въ Антиповкѣ, тутъ была учреждена въ 1737 году (въ теченіе 40 лѣтъ —до 1777 г.) правительствомъ „каторга“, куда ссылались преступники для работъ въ мѣстныхъ каменоломняхъ: камень вывозился отсюда Волгой для казенныхъ сооруженій въ города Астрахань и Камышинъ: но въ 1774 году каторжники съ большинствомъ казаковъ послѣдовали за Пугачевымъ, а въ 1777 году ссылка сюда вовсе прекратилась, и каменоломни были заброшены (С. А. Щегловъ). Въ августѣ 1774 г. Пугачевъ, по взятіи города Камышина, вступилъ въ земли Волжскаго казачьяго войска. Въ Царицынскихъ архивныхъ дѣлахъ есть положительныя доказательства объ измѣнѣ Волжскихъ казаковъ, изъ которыхъ большинство послѣдовало за самозванцемъ и составили у него *Дубовскій полкъ*. Щебальскій говоритъ, что казаки Антиповской станицы торжественно встрѣтили Пугачева, который и обѣдалъ здѣсь у казака Забурунnаго. Фр. Антипъ (Les campagnes du feldm. c. de Souvoroff, v. I, p. 158—159), не называя станицы, говоритъ, что ниже Камышина „одинъ изъ начальниковъ волжскаго войска принялъ Пугачева съ большей честью (somptueusement), тогда какъ всѣ другіе разбѣжались при его приближеніи. Когда на пиру у этого начальника многіе поднили, Яицкіе казаки отрыли нѣсколько пушекъ, принадлежащихъ Волжскимъ казакамъ и спрятанныхъ ими. За это хозяинъ дома былъ тотчасъ заколотъ“. Боголюбовъ (Волга 1862 г.) говоритъ, что Антиповская станица хотѣла было защищаться, но жители испугались и преклонили свои знамена передъ самозванцемъ. Леопольдовъ (Историческ. оч. Саратов. края, 1848 г.) передаетъ, что въ Иловлинской станицѣ (въ Донскомъ войскѣ) войсковой старшина Майковъ поймалъ посланнаго Пугачевымъ казака Антиповской станицы Черникова, который на допросѣ показалъ, что „самозванецъ прислалъ въ хуторъ Саломатинъ (теперь с. Саломатино Камышинскаго уѣзда), на р. Иловлѣ, манифестъ на имя атамана Антиповской станицы Ивана Платонова, старшинъ и всей станицы, въ которомъ убѣждалъ покориться ему, признать Императоромъ Петромъ III и сдаться безъ сопротивленія, иначе онъ всѣхъ жителей побьетъ и жилища выжжетъ: потому приказалъ всѣмъ собраться въ Антиповскую станицу“. Между тѣмъ въ эту станицу приплыло по Волгѣ судно съ людьми, около 1000 человѣкъ, изъ коихъ у многихъ ноздри были рваныя и лица заклеймены; эта сволочь грабила въ Антиповской дома, позорила женъ и дѣвицъ, пьянствовала и дѣлала всякія неистовства. Жители станицы совѣтовались, взяться ли за оружіе, или бѣжать, или предаться на сторону Пугачева: жалѣя женъ, дѣтей и имущество, они рѣшились на послѣднее, взяли 3 знамени и вышли на встрѣчу Пугачеву, верстъ за 7. Пугачевъ ѣхалъ на пѣгомъ конѣ верхомъ и, когда приблизился, казаки пали на колѣни, преклонили передъ нимъ знамена, и многіе цѣловали руки самозванца. Онъ ласково разговаривалъ съ стариками Забурунными и другими казаками и

въѣхалъ торжественно въ станицу, гдѣ и обѣдалъ у казака Забруннаго съ своими приближенными. Не смотря на покорность жителей, пугачевцы забрали многое изъ ихъ имущества, взяли изъ станицы одну чугунную пушку и боченокъ пороху. Тутъ былъ Караванской станицы казакъ Прянишниковъ, который въ разговорѣ съ другимъ казакомъ назвалъ Пугачева — не государемъ, а „пагубникомъ душъ". Яицкіе казаки, подслушавъ это, донесли, и Прянишникова повѣсили (Антингъ говоритъ, что былъ заколотъ хозяинъ). Въ станицѣ было 20 человѣкъ ссыльныхъ (каторжниковъ), которые рыли камень; Пугачевъ освободилъ ихъ и отослалъ на свои суда; солдаты и поручикъ, составлявшіе стражу, обращены въ казаки самозванца. Наконецъ, Пугачевъ, забравъ съ собою всѣхъ старшинъ станицы, есаула и казаковъ съ знаменами, велѣвъ имъ слѣдовать за собою, ночевалъ на р. Балыклеѣ (течетъ верстахъ въ 3-хъ къ западу отъ нынѣшней почтовой дороги и верстахъ въ 8 отъ Антиповки) и 15 августа двинулся къ Караванской станицѣ, а потомъ къ Дубовкѣ. Войско Пугачева, по словамъ казака Черникова, состояло изъ 300 Яицкихъ (Уральскихъ) казаковъ и разнаго сброда: татаръ, холопей, крестьянъ, бѣглыхъ ссыльныхъ—болѣе 6000 человѣкъ; при нихъ 6 пушекъ съ казаками и канонирами, захваченными въ Петровскѣ и Саратовѣ; прочіе ѣхали на телѣгахъ, въ берлинахъ, коляскахъ, съ кольями, дубинами, навязями. Обозъ наполненъ женщинами и дѣтьми; при самозванцѣ была женка, въ нѣмецкомъ платьѣ, съ сыномъ 8 лѣтъ и 3 дѣвки. Примѣты Пугачева Черниковъ описываетъ такъ: „роста средняго, тонокъ, плечистъ, круглолицъ, смуглъ, волосы русые съ просѣдью, борода небольшая, носъ съ небольшою горбинкою". Вмѣсто охраны края, Волжскіе казаки были сами укрывателями грабежа; еще до Пугачева, въ 1754 г., поступаютъ жалобы отъ малороссіянъ—соляныхъ возчиковъ, поселившихся съ 1747 г. на луговой сторонѣ Волги, противъ г. Дмитріевска (Камышина), при соляномъ городкѣ (слобода Николаевская), что „казаки и посылаемые отъ комисарства, Волжскаго войска отъ станицъ, для карауловъ соляныхъ магазиновъ и береженія отъ Калмыцкой орды, намъ, соляным поставщикамъ, чинятъ обиды-жъ, скотъ нашъ и лошадей и прочее крадутъ, въ чемъ того войска Антиповской станицы атаманъ *Кащеевъ* и казаки явно приличились".—Кромѣ того есть положительныя данныя, что въ 1770-хъ годахъ между казаками Антиповской станицы были становщики (пристанодержатели) и сообщники разбойниковъ. Въ 1777 и 1778 годахъ правительство выселило Волжскихъ казаковъ на р. Терекъ (на Кавказъ), оставивъ лишь небольшое число, успѣвшихъ скрыться и не передаться Пугачеву; Волжское войско (смотри это слово) было уничтожено, земли отобраны въ казну, которая стала заселять ихъ крестьянами, вызванными изъ внутреннихъ губерній. Село Антиповка стало вновь населяться съ 1778 г. выходцами изъ Орловской, Пензенской и другихъ губерній, больше всего изъ Тамбовской.

Есть преданіе въ народѣ, что первымъ переселенцемъ былъ *Антипъ*, по имени котораго село и названо *Антиповкой*, но изъ документовъ видно, что такъ называлась еще при казакахъ станица, носившая раньше названіе *Зимовой*.—С. А. Щегловъ, въ своей рукописи, приводитъ преданіе, что въ числѣ главныхъ бунтовщиковъ при проходѣ Пугачева былъ казакъ *Антипъ*, отъ имени котораго осталось настоящее названіе села; онъ, вмѣстѣ съ прочими бунтовщиками, былъ удаленъ на Терекъ и при выселеніи, выйдя изъ станицы, горько плакалъ и причиталъ: „Охъ, не полно ли намъ ребята при Волгѣ жить, не пора ли намъ ужъ и на Моздокъ идтить".—Въ Антиповкѣ осталось лишь нѣсколько неучаствовавшихъ въ измѣнѣ казачьихъ семей. Вначалѣ, послѣ ухода казаковъ, переселенцевъ было не много, земель же въ ихъ владѣніи съ избыткомъ, почему сюда продолжали селить крестьянъ; послѣдніе сходцы въ Антиповку были, въ 1863—64 годахъ, 60 крестьянскихъ семействъ, принадлежавшихъ тайному совѣтнику Александру Дмитріевичу Гурьеву, изъ слободы Александровки (на р. Медвѣдицѣ), деревень Бутырокъ и Ключей Аткарскаго уѣзда; это поселеніе было вызвано тѣмъ, что по надѣлу Антиповки въ 1861—1862 гг. оказалась излишняя земля. По списку населен. мѣстъ центр. статист. комитета, изд. 1862 г., въ *Антиповкѣ* показано 317 дв., 1350 д. м. п., 1487 жен., православный молитвенный домъ.

Первая деревянная церковь, въ бывшей станицѣ, Архангела Михаила была сооружена еще казаками; она сгорѣла, и на мѣсто ея построена была другая деревянная, тоже Михаила Архангела, освященная 28 апрѣля 1760 г. Дубовскимъ протопопомъ Саввиновымъ; она тоже сгорѣла до основанія 25 декабря 1850 г. послѣ литургіи. Послѣ пожара былъ построенъ временно молитвенный домъ, сгорѣвшій въ 1873 г., а въ 1875 г. приступлено къ сооруженію каменной церкви Михаила Архангела, оконченной въ 1881 году (при ней 2 священника и 2 псаломщика); на мѣстѣ сгорѣвшаго деревяннаго молитвеннаго дома поставлена въ 1876 г. небольшая деревянная часовня. Въ церкви хранится по настоящее время, оставленный казаками еще въ своей *казацкой* церкви, ковшъ, пожалованный Императ. Екатериною II, съ слѣдующей надписью: „Божьею милостью мы, Екатерина вторая, імператріца і самодержица всероссійская і прочая і прочая і прочая. Пожаловали симъ ковшемъ волскаго воиска *Зимовой* станицы атамана Никіфора Кащеева за ево верныя службы в санктъ-питербурхе октября 28 дня 1764-го."—Этотъ ковшъ серебряный, съ позолотою, довольно массивный, вѣситъ 95 золотниковъ, чеканной работы; съ внутренней стороны его выбитъ гербъ императорскаго дома, въ гербѣ слова—„за Вѣру, Вѣрность"; съ лицевой стороны —портретъ Екатерины II; ручка, чеканной же работы, имѣетъ форму короны съ вензелемъ Государыни.—Кромѣ того въ храмѣ находится евангеліе большого размѣра съ крышкой, обложенной серебромъ, печатанное въ 1763 году; это евангеліе также пода-

рокъ Екатерины II, но указанія, кому оно пожаловано, уничтожены какимъ-то Камышинскимъ мастеромъ, которому нѣсколько лѣтъ тому назадъ отдавали ремонтировать эту книгу. Мѣстные старожилы слышали отъ своихъ дѣдовъ, что *Кашевъ*, о которомъ упоминалось выше, былъ начальникомъ Антиповской станицы, и что она называлась прежде *казацкимъ зимовьемъ*; документы же сгорѣли съ прежнимъ деревяннымъ (казацкимъ) храмомъ.

Въ селѣ, составляющемъ 1 общество: волостное правленіе Антиповской волости, открытое въ 1861 г., по отдѣленіи отъ Саламатинскаго волостного правленія государственныхъ имуществъ. При правленіи—ссудо-сберегательная и вспомогательная касса, основанная изъ мірского капитала и вкладовъ, принадлежащихъ сиротамъ и частнымъ лицамъ; здѣсь же помѣщается волостной судъ. Школа основана, по церковнымъ свѣдѣніямъ, въ 1861 г., по даннымъ же волостного правленія, въ 1868 г. она сдѣлана земской и помѣщается во второй половинѣ волостного правленія; комната, отведенная для нея, можетъ помѣстить только 40 учениковъ, тогда какъ учащихся въ 1889—90 г. было 55 мальчиковъ и 12 дѣвочекъ, всего 67 человѣкъ. По почину старшины Кузнецова общество постановило построить зданіе для двухъ-класснаго училища, при ссудѣ отъ земства въ 3000 рублей, съ разсрочкои на 10 лѣтъ, безъ процентовъ. Кромѣ земской существуетъ въ селѣ еще приходская школа, открытая въ 1878 году (по свѣдѣніямъ волостного правленія—съ 1892 г. школа грамотности).— Пожарный обозъ помѣщается въ каменномъ сараѣ съ каланчой; въ немъ: 3 пожарныхъ трубы, 4 бочки, кромѣ того багры, ухваты, лѣстница, паруса, ведра, щиты, 4 лошади и 4 пожарныхъ стойщика. Въ селѣ 2 полицейскихъ сотника, фельдшерскій пунктъ съ 1888 г. и пріемный покой съ 1891 года, 1 фельдшеръ; врачъ пріѣзжаетъ 1 разъ въ двѣ недѣли.—Въ 1889 г., по свѣдѣніямъ С. А. Щеглова, въ селѣ было: торговыхъ заведеній— винныхъ лавокъ 7, корчма 1; мелочныхъ лавокъ, принадлежащихъ разнымъ крестьянамъ, 10; мануфактурныхъ лавокъ колонистовъ с. Голаго Карамыша Бендеръ и Веберъ—2; промышленныхъ заведеній: вѣтряныхъ мельницъ, принадлежащихъ крестьянамъ с. Антиповки—20, обдирка для проса—1, водяныхъ мельницъ, принадлежащихъ Антиповскому обществу, находящихся въ арендѣ у разныхъ лицъ,—4. Около села много родниковъ. Въ с. Антиповкѣ земская станція въ 5 лошадей, отъ которой считается до с. Таловки—25 верстъ, до с. Сестрепокъ—17-20, Караванки (Царицынскаго у.)—20, с. Липовки (Цариц. у.)—25 и Чухонастовки (Цариц. у.)—15-17 верстъ, и кромѣ земской на волостной ямской станціи—4 лошади.—Въ Антиповкѣ открыты съ 1888 г. небольшая пароходная пристань и перевозная для переправы на 3-хъ дощаникахъ черезъ Волгу. Противъ села лежитъ на Волгѣ *Антиповскій* перекатъ.

Къ Антиповкѣ принадлежатъ хутора: *Голодаевка* (на лѣвомъ берегу Волги, теперь деревня), *Жилой Козій*, *Нижній* и другіе.

представляющіе собою лишь зимовья. Крестьяне всѣ великороссы, православные, молокане и старообрядцы; расколъ поморской секты существуетъ здѣсь съ 1850 г., а молокано-воскресенской съ 1860-хъ годовъ; въ 1891 г. насчитывали здѣсь поморцевъ 250 и молоканъ 160 душъ, обоего пола; послѣдніе по своимъ толкамъ раздѣляются на пріемлющихъ крещеніе и непріемлющихъ ничего.—По 10 ревизіи (1858 г.) въ селѣ считалось 329 домохозяевъ, 1427 д. м. п., 1497 женск., всего 2924 д. об. пола государственныхъ крестьянъ. По свѣдѣніямъ Сарат. губ. земской управы, въ 1886 г. числилось: въ *с. Антиновкѣ*—750 домохозяевъ, 1999 д. м. п., 2047 жен., всего 4046 д. об. п. наличныхъ крестьянъ-собственниковъ, кромѣ того постоянно отсутствующихъ семей 53 и посторонняго населенія 18 семействъ въ 84 д. об. п.; на хуторѣ *Голодаевкѣ*—49 домохозяевъ, 117 д. м. п., 146 жен., всего наличныхъ 263 д. об. пола, кромѣ того посторонняго населенія 9 семей въ 40 душъ об. пола. Всѣхъ жилыхъ избъ въ 1886 г. было: въ с. *Антиновкѣ*—751, изъ нихъ каменныхъ 10, деревянныхъ 610, сырцовыхъ 131; въ числѣ домовъ—6 двухъэтажныхъ, крытыхъ желѣзомъ, остальные—половина тесомъ, другая—соломой; въ деревнѣ *Голодаевкѣ*—49 избъ деревянныхъ, изъ нихъ 27 крыты тесомъ и 22 соломою. Всѣхъ грамотныхъ въ 1886 г. въ селѣ и хуторахъ было—227 мужчинъ и 30 женщинъ. Кромѣ означеннаго села и хуторовъ, другихъ селеній въ Антиновской волости нѣтъ, такъ что въ неи считалось въ 1886 г. всего съ посторонними жителями 4433 д. об. п.—Скота въ волости: 982 лошади, 827 воловъ, 717 коровъ, 270 гулевыхъ, 564 телятъ, 3837 овецъ, 142 козы и 189 свиней.—Всѣхъ платежей и повинностей волость несетъ въ годъ (исключая страховыхъ)—15,535 рублей; доходъ съ оброчныхъ статей 1120 рублей. Всей надѣльной земли въ общемъ владѣніи у крестьянъ: удобной 14,346 десятинъ, неудобной—12,594 десят., всего 26,940 десятинъ, сверхъ того церковной 135 десят. Большая часть угодій находится при селеніи, а заливные луга по другую сторону Волги. Длина всего надѣла около 18 верстъ, ширина около 15; поверхность земли очень гористая и овражистая; почва: около 1000 десятинъ чернозема, остальная суглинистая и песчаная, подъ ней залегаетъ глина и песокъ. До 1830 годовъ въ селеніи существовалъ захватныи способъ владѣнія землею—каждый пахалъ, сколько хотѣлъ, и на правомъ, и на лѣвомъ берегахъ Волги; въ этихъ же годахъ былъ произведенъ въ первый разъ раздѣлъ по числу ревизскихъ душъ. Съ 1858 г. (съ 10 ревизіи) земля была разверстана на 1501 ревизскую душу муж. пола. Лѣсъ, со времени его отвода, крестьяне рубили ежегодно, а послѣ пожаровъ 1882 г. (сгорѣло 216 дворовъ) и 1883 г. (сгорѣло 186 дворовъ) крупныя деревья вырубили окончательно, такъ что остался лишь кустарникъ; третіи пожаръ былъ въ 1885 г.; съ этого года рубки не было. Усадебныя земли не передѣляются, и новые дворы селятся на выгонѣ. Сады крестьяне стали разводить съ 1864 г. по горамъ и

оврагамъ близъ селенія, преимущественно вишенные, такъ какъ для нихъ наиболѣе удобна здѣшняя песчаная почва; вишня въ садахъ простая. Бахчи съ промышленной цѣлью крестьяне стали водить около 1875 г., распахивая подъ нихъ участки залежи съ черно-песчаною почвою и засаживая ихъ преимущественно арбузами и частью дынями; сѣмена свои собственныя и сажаются въ 20-хъ числахъ апрѣля въ лунки, одна отъ другой на 1—1½ сажени; сороковая десятина (3200 квадр. сажень), при среднемъ урожаѣ, даетъ до 2000 арбузовъ; продаются они въ г. Камышинъ и Быковкѣ (на лѣвымъ берегу Волги) отъ 4 до 100 рублей за 1000 штукъ, смотря по величинѣ, а также на мѣстѣ скупщикамъ на дощаники. Общественной запашки нѣтъ; пашня на поля не разбита; обработка изстари производится плугами, преимущественно на волахъ; молотятъ хлѣбъ каменными цилиндрами, имѣющими отъ 5 до 8 граней, въ которые впрягаютъ 1—2 лошади. Сѣютъ главнымъ образомъ яровую пшеницу, также рожь (меньше) и отчасти овесъ, просо и арбузы. Поля сильно страдаютъ отъ суслековъ, появившихся здѣсь около 1870 года и расплодившихся настолько, что крестьяне истребляютъ ихъ, выливая водою, забивая ихъ норки землею и ловя капканами, по нѣсколько десятковъ тысячъ, прибѣгаютъ также къ окапыванію загоновъ канавами, причемъ ставятъ караульщиковъ, но и это мало помогаетъ. Хлѣбъ продается преимущественно въ г. Камышинѣ. Такъ какъ по близости нѣтъ земель другихъ владѣльцевъ, то арендуютъ землю другъ у друга, съ платою за пахатную отъ 1½ до 3 рублей за десятину.—Крестьяне изстари занимаются рыболовствомъ: ловятъ преимущественно *красную* рыбу (осетръ, севрюга и стерлядь), а также и *частиковую* (судакъ, сазанъ, жерехъ, лещъ, сельдь), какъ сѣтями (лещъ, стерлядь, жереха), такъ и *снастями* или крючками (осетръ, севрюга). Ловля сельди производится съ 15 по 25 мая, причемъ ее тутъ же солятъ и сушатъ, а ловля остальной рыбы производится круглый годъ, кромѣ запрещеннаго времени съ 15 мая до 15 іюля, да и то ловятъ въ это время потихоньку; главный же ловъ происходитъ съ ломки льда по 15 мая. Такъ какъ рыбныя ловли сдаются обществомъ въ аренду одному лицу, то рыболовы изъ мѣстныхъ крестьянъ платятъ уже этому арендатору—съ сѣти по 50 коп., а съ снасти по 1 рублю 50 коп. Сѣть въ 75 саженъ стоитъ 15—18 рублей, снасть на 1 лодку 100—150 рублей. На продажу рыба отвозится въ г. Камышинъ купцамъ: осетръ по 4 руб. 50 коп. за пудъ, севрюга по 3 руб. пудъ, стерлядь мѣрная (8 вершковъ) по 15 рублей за сотню и полумѣрная до 3 рублей; лещъ и жерехъ до 4 рублей за сотню, сельдь готовая (соленая или просушенная) по 4—5 рублей тысяча.— Многіе крестьяне занимаются также ломкою камня, частью на своей надѣльной землѣ, частью на съемной у Караваинскихъ крестьянъ (Царицынс. уѣзда), которымъ платятъ по 15—20 рублеи за яму; на продажу камень отвозится на дощаникахъ въ г. Камышинъ и идетъ на фундаменты домовъ.

Въ камняхъ около с. Антиповки встрѣчается множество морскихъ раковинъ.—Общество имѣетъ 4 водяныхъ мельницы, за которыя получаетъ 107 рублей въ годъ; съ рыбной ловли—100 рублей и отъ сдачи земли 913 руб. 33 копѣйки.

По свѣдѣніямъ Е. А. Злобина, въ 1890 году с. Антиповка имѣла 4741 наличную душу об. пола; удобной земли 12,303 десят. 2202 саж., и неудобной—14,787 десят. 1838 саж., всего 27,091 десят. 1640 саж. удобной и неудобной земли, сверхъ того церковной 135 десят. (разница съ показаніемъ Сарат. Губ Земства), въ томъ числѣ: подъ усадьбами 197 десят., подъ садами и огородами 120 десятинъ, бахчами 923 десят., мелкаго лѣсу 1911 десят. 840 саж. (крупный весь вырубленъ), поемныхъ (заливныхъ за Волгою) луговъ 1803 десят. 2100 саженъ.—На ревизскую душу причитается удобной земли по 8½ десятинъ, а на наличную мужского пола по 5½ десятинъ. По владѣнной записи земельный надѣлъ выкупается крестьянами у казны въ теченіе 49 лѣтъ, считая срокъ съ 1861 года. Удобренія земли не производится, навозъ употребляется на кизяки для топлива. Населеніе Антиповки занимается преимущественно хлѣбопашествомъ, семей 50 рыболовствомъ и 40 семействъ—судопромышленностью на своихъ дощанникахъ. Въ селѣ считается богатыхъ семействъ ½ часть, среднихъ ¼ и болѣе бѣдныхъ ½ села. Садоводство плохо усовершенствовано; есть одинъ крестьянинъ старообрядецъ, у котораго ростетъ хорошій виноградъ, онъ же водитъ нѣсколько ульевъ пчелъ; болѣе распространены посѣвы арбузовъ (урожай которыхъ бываетъ очень хорошъ), дающіе отъ продажи съ сороковой десятины (3200 квад. саж.) выручки болѣе 100 рублей. Въ общемъ здѣшніе крестьяне имѣютъ средній достатокъ, тѣмъ неменѣе накопили нѣсколько лѣтъ тому назадъ податной недоимки около 30,000 рублей, по слѣдующимъ причинамъ: 1) до 1884 г. практиковалась запродажа земельнаго надѣла богатымъ мужикамъ на 10 лѣтъ за дешовую цѣну; 2) крестьянъ посѣтили неурожаи въ 1879, 1880, 1882 и 1883 годахъ; 3) въ 1882, 83 и 84 годахъ были сильные пожары, истребившіе болѣе 340 крестьянскихъ дворовъ; почему село теперь вновь распланировано на кварталы въ 8 дворовъ; вслѣдъ за этимъ въ селѣ развилось пьянство. Населеніе потерпѣло еще, осенью 1889 г., отъ скотской чумы. Сельскому хозяйству Антиповцевъ наносятъ кромѣ того вредъ засухи, морозы и мгла, которые иногда совсѣмъ уничтожаютъ посѣвы хлѣбовъ и бахчей; суслики тоже истребляютъ большое количество посѣвовъ. Саранча не появлялась съ 1870-хъ годовъ, но и тогда она была только пролетомъ, не причинивъ никакого вреда полямъ (С. А. Щегловъ). Дома въ Антиповкѣ хороши, преимущественно деревянные (2 каменныхъ), крытые тесомъ, а 8 желѣзомъ. Рабочаго рогатаго скота въ 1890 г. считалось около 1100 головъ, лошадей (калмыцкой породы)—956, коровъ—1048, овецъ (русской породы) до 3000 головъ. Въ 1881 г. окончена постройкою и освящена каменный, одно-престольный храмъ, во имя Архангела Михаила, красивой архи-

тектуры, съ каменной оградой, стоитъ онъ, какъ говорятъ, до 85 тысячъ рублей; деньги на его постройку поступили отъ разныхъ оброчныхъ статей: рыболовныхъ водъ, водяныхъ мукомольныхъ мельницъ, двухъ сѣнокосныхъ острововъ и одной винной торговли, за которую брали около 3000 рублей ежегодно.—За обществомъ состоятъ недоимки въ общественные запасные хлѣбные магазины; озимой ржи 4244 четверти и ярового хлѣба 1444 четверти; по настоянію старшины Кузнецова, на пополненіе этой недоимки, въ 1890 г. произведена на 60 сотенникахъ (100×100 саженей) общественная запашка ржи. Общество ходатайствуетъ (въ 1890 г.) объ открытіи въ селѣ еженедѣльныхъ базаровъ и двухъ скотскихъ ярмарокъ; базары открыты теперь еженедѣльно по субботамъ и торгуютъ разными крестьянскими товарами; ярмарокъ же еще нѣтъ. (Сборникъ Саратовс. Губерн. Земства, 1891 г.; Саратовс. Губерн. Вѣдомости 1891 г., № 81; Очеркъ Е. А. Злобина; рукопись С. А. Щеглова; земская карта Камышинскаго уѣзда 1894 года и воен. топогр. Генер. Штаба, изд. 1892 года).—По списку населенныхъ мѣстъ Саратов. Губ. Земск. управы 1894 г. въ Антиповкѣ считалось: 835 дворовъ, въ томъ числѣ 5 общественныхъ строеній—волостное правленіе со школою подъ одной крышей, 2 двора для двухъ священниковъ и 2 для двухъ псаломщиковъ; крестьянскія строенія деревянныя, крытыя почти всѣ тесомъ, 8 домовъ крыты желѣзомъ; 2 дома каменные. Жителей считалось: 2072 д. м. п., 2190 женск., всего 4262 д. об. пола русскихъ крестьянъ, большею частью православныхъ, молоканъ 125 душъ и 140 душъ раскольниковъ; кромѣ того дворянъ 1 семейство, духовенства 4 семьи, личныхъ почетныхъ гражданъ 2, мѣщанъ 21 семейство.—Земли, принадлежащей къ селенію, падѣльной, бывшихъ государственныхъ крестьянъ 27,091 десятина и церковной 135 десятинъ.—Во всей волости съ хуторами въ 1894 году считалось крестьянскаго населенія—4950 д. обоего пола. Антиповка замѣчательна въ геологическомъ отношеніи: обрывъ Волги, на которомъ построено село, состоитъ изъ песчаника, сѣро-голубаго мергеля и глины. Въ самыхъ нижнихъ пластахъ обрыва находятся раковины нижняго третичнаго (эоценоваго) отложенія, какъ напр. Cucullaca decussata, Pectunculus brerostris, Uenericardia planicosta, Crassatella sulcata и проч. Антиповка одна изъ весьма немногихъ мѣстностей, въ которой находятся раковины эоценоваго отложенія.

Антиповская волость, по свѣдѣніямъ Саратовс. Губернс. Статис. Комит. 1892 г. и рукописи С. А. Щеглова, состоитъ: изъ с. Антиповки и хуторовъ—Голодаевки, Козьи Рожки (Жилой Козій тожъ), Нижній, Бѣлая Глинка, Водяной, Конейкинъ и Гавриловъ. Она принадлежитъ къ 3-му полицейскому стану, къ 9 участку земскаго начальника, 1-му—судебно-слѣдственному и 4 призывному рекрутскому. Въ волости считалось въ 1894 г.: ревизскихъ душъ 1468 муж. п. и 1531 женс., а въ 1891 г. всѣхъ наличныхъ жителей съ хуторами 2225 муж. п., 2365 женс., всего—4590 д. об. пола. Хуторяне, большею частью, живутъ лишь лѣт-

нее время на своихъ хуторахъ. Въ 1891 г. считалось: въ *с. Антиповкѣ* 874 двора, хуторѣ *Голодаевкѣ* (теперь деревня) на лѣвомъ берегу Волги, въ Астраханской губерніи, въ 4-хъ верстахъ противъ Антиповки и 35 отъ г. Камышина,—50 дворовъ; хуторѣ *Козьи Рожки* (Жилой Козій тожъ), въ 7 верстахъ отъ Антиповки и 25 отъ г. Камышина,—11 дворовъ; хуторѣ *Нижнемъ*, въ 2 верстахъ отъ Антиповки,—8 дворовъ и хуторѣ *Бѣлой Глинкѣ*, на большой почтовой Астраханской дорогѣ въ 17 верстахъ отъ Антиповки,—2 двора. Небольшіе хутора, означенные на земской картѣ и Генерал. штаба, *Водяной, Копейкинъ, Гавриловъ* показаны по с. Антиповкѣ.—По свѣдѣніямъ С. А. Щеглова, длина Антиповской волости съ сѣвера на югъ 17 верстъ, ширина ея въ 14½ верстъ; границы: съ сѣвера—земля крестьянъ села Сестренки, Камышинской волости; съ востока—р. Волга и Астраханская губернія; съ юга—земля с. Караваинки, Царицынскаго уѣзда, и съ запада—земли крестьянъ с. Романовки и с. Чухонаевки, Царицынскаго уѣзда, и с. Таловки, Камышинскаго. Берега Волги близъ с. Антиповки состоятъ изъ сплошного камня, добываемаго для строеній, и сюда въ XVIII столѣтіи посылались преступники (колодники) для ломки камня.

Волость прорѣзываютъ овраги, начиная съ сѣвера, отъ границъ крестьянъ с. Сестренки, внизъ по Волгѣ: 1) *Широкій Мужичій*, получившій свое названіе отъ его положенія *(широкій)* и по преданію—отъ убитаго въ немъ мужика; прежде на мѣстѣ убійства стоялъ крестъ, котораго теперь нѣтъ; 2) *Сухой Козій* и *Жилой Козій*, получили названія—первый по безводности, второй по заселенному здѣсь хутору, *Козьимъ* же онъ названъ отъ раздѣленія на два оврага, которые по своему положенію походятъ на козьи рога. Оврагъ *Крутой Козій*, по лѣвой сторонѣ котораго тянется лѣсъ (эти 4 оврага показаны и на картѣ Генеральн. Штаба). 4) *Маловъ*—по своей малости. 5) *Левкинъ*—здѣсь жилъ, по преданію, казакъ Левкинъ (или Левка), скрывавшійся отъ правительства. *Янчинъ* и 7) *Девашевъ*—между устьями которыхъ расположено с. Антиповка. 8) *Нижній*—ниже с. Антиповки, имѣетъ 4 отрога; здѣсь расположенъ хуторъ *Нижній*. 9) *Водяной* съ хуторомъ. 10) *Рубленый* и *Мѣстный Рубленый* (Рубежный тожъ)—на границѣ Царицынскаго уѣзда, получили названіе отъ—*рубежъ* (граница). Склонъ покатости этихъ буераковъ на востокъ къ р. Волгѣ; начало овраговъ съ сѣверо-запада, протяженіе ихъ отъ 4 до 7 верстъ. Направленіе другихъ, степныхъ, овраговъ (западной части волости) на западъ и протяженіе ихъ отъ 3 до 6 верстъ: 1) *Сухой*—по безводію, 2) *Вязовый*—отъ бывшаго здѣсь вязоваго лѣса, 3) *Пяти Дубовокъ*, 4) *Степинъ*, 5) *Безымянный*, 6) *Пронинъ* и 7) *Утинъ*. По западной границѣ волости протекаетъ рѣчка Балыклейка, берущая начало выше с. Чухонаевки, Царицынскаго уѣзда, направляясь на юго-востокъ до хутора Копейкина, поворачиваетъ отъ него на югъ и, пройдя хуторъ Гавриловъ, входитъ въ земли Караваинскихъ крестьянъ Царицынскаго уѣзда; она

омываетъ волость на протяженіи 12 верстъ (впадаетъ въ Волгу въ Цариц. уѣздѣ). Рѣка Волга протекаетъ по восточной окраинѣ Антиповской волости, на протяженіи 18 верстъ; верстахъ въ 7 къ сѣверу отъ Антиповки, противъ хутора *Козьи Рожки*, на ней лежитъ перекатъ, называемый *Козій* („Волга“ Лемберга), на немъ, по сбытіи половой воды, ставятъ *баканъ* (см. это слово).—Начиная отъ с. Сестренокъ, нижняя часть берега р. Волги, понимаемая въ разливъ водою, усѣяна разной величины камнями, имѣющими преимущественно форму сплюснутыхъ эллипсоидовъ, почему они получили названіе *Караваевъ* (хлѣба); это валуны, или скорѣе камни, выпавшіе изъ береговъ и въ теченіи столѣтій обмытые и округленные водою; нѣкоторые изъ нихъ достигаютъ громадной величины. Каравai состоятъ изъ зеленовато-бураго песку и безчисленнаго множества раковинъ, большею частью двухстворчатыхъ породъ, съ сильной примѣсью желѣзной окиси, служащей и цементомъ, и краскою для этихъ составныхъ частей. Подобные караваи встрѣчаются не только на Волжскомъ берегу, но и въ значительномъ отъ него разстояніи, въ обрывахъ овраговъ; очевидно, что пластъ караваевъ занимаетъ весьма обширное пространство (Саратовс. губ., изд. Центр. Статис. Комитета 1862 г.).— Горы праваго берега Волги отъ лощины, гдѣ расположено с. Сестренки, постепенно начинаютъ подыматься и, не доходя до хутора Козьяго (Козьи Рожки), достигаютъ до 30 саженъ надъ уровнемъ Волги; здѣсь теченіе рѣки съ сѣвера на югъ, но около устья *Сухого Козьяго* оврага, не доходя до него версты три, противъ нижняго конца Шишкина острова, Волга поворачиваетъ на юго-западъ, образуя при поворотѣ утесъ, высота котораго надъ уровнемъ рѣки до 35 саженъ; за нимъ идетъ лощина, по которой расположенъ хуторъ Козьи Рожки, послѣ которой Волга поворачиваетъ къ юго-востоку, и горы опять подымаются до рѣчки Верхней, при устьѣ которой стоитъ с. Антиповка, гдѣ образуютъ снова высокій утесъ. Вообще берегъ отъ Сестренокъ до Антиповки ствѣсный, какъ бы обдѣланный рукою мастера, и состоитъ изъ двухъ слоевъ—верхняго песчанаго и нижняго каменнаго. Этотъ камень называется мѣстными жителями *раковый*, потому что состоитъ изъ раковинъ съ мѣловыми осадками; онъ дикаго цвѣта, довольно крѣпкій и идетъ на выдѣлку молотильныхъ цилиндровъ; отпавшіе отъ горъ камни, лежащіе по берегу, достигаютъ довольно значительной величины. Горы эти почти не имѣютъ на гребнѣ никакой растительности, кромѣ небольшого кустарника. Обогнувъ дугою мѣстность около Антиповки, Волга течетъ на юго-западъ, сохраняя приблизительно это направленіе до г. Царицына.

Старики говорятъ, что въ прежнее время въ теперешней Антиповской волости были хорошіе лѣса, преимущественно дубъ, осина, наклешъ (хвои нѣтъ), служившіе населенію для подѣлокъ и построекъ; теперь они вырублены, послѣ того, какъ управленіе Государственныхъ Имуществъ сдало ихъ крестьянамъ въ ихъ безпорядочное завѣдываніе, въ особенности когда послѣ 1867 года

въ народѣ пошли слухи, что казна отберетъ всѣ лѣса себѣ, почему Антиповскіе крестьяне поспѣшили рубить ихъ, что и сдѣлали въ теченіи какихъ-либо 5 лѣтъ; кромѣ того пожары 1882, 83 и 85 годовъ истребили почти все село, такъ что теперь отъ хорошаго строевого лѣса остался одинъ кустарникъ.—Садоводствомъ въ волости занимаются съ 1860-хъ годовъ до 300 семействъ; площадь всѣхъ садовъ болѣе 30 десятинъ, занятыхъ большею частью вишней и частью яблонями и грушами; садоводство въ упадкѣ по нерадѣнію крестьянъ. Огородничествомъ жители не занимаются, зато бахчеводствомъ заняты всѣ, и бахчи занимаютъ въ волости площадь въ 922 десятины 2300 квад. саженъ.—Арбузы Антиповскіе считаются хорошаго качества и извѣстны въ продажѣ подъ названіемъ *Камышинскихъ*. 18 семействъ Антиповскихъ крестьянъ занимаются добываніемъ въ поволжскихъ горахъ камня, который отвозятъ въ г. Камышинъ, въ слободу Николаевскую (Царевскаго уѣзда) и въ дер. Быкову. Глину роютъ въ Верхней и Нижней рѣчкахъ для домашней надобности. Почва земли Антиповской волости преимущественно суглинистая и песчаная, меньшая часть черноземная. (Рукопись С. А. Щеглова).

Антонъ (*Антоновъ*), *Севастьяновка* тожъ, нѣмецкая колонія Камышинскаго уѣзда, Сосновской волости, см. *Севастьяновка*.

Ардобазарная дорога (правильнѣе *Ордо-базарная*: по объясненію профессора Ѳедора Евгеньевича Корша—*Орду-базаръ*, или *Орда-базаръ*—*Ордынскій торгъ*). Въ то старое время, когда низовое Поволжье и юго-востокъ Россіи принадлежали еще татарскимъ ордамъ, Астрахань была крупнымъ торговымъ центромъ, куда свозились товары всего востока. Астрахань изстари вела торговлю съ Москвой: табуны лошадей, въ нѣсколько тысячъ головъ, и караваны съ товарами шли оттуда, такъ называвшеюся, большою „*Ардобазарною*“ дорогою на нынѣшній Царицынъ, Шацкія украйны, Рязань и Москву. Въ документахъ позднѣйшаго XVII вѣка упоминается объ этой дорогѣ и объ опасностяхъ, съ которыми были сопряжены въ этомъ столѣтіи проходы по путямъ въ Поволжьѣ до Тамбовскихъ окраинъ и г. Саратова. Въ наказахъ 1654 г. Саратовскому и Царицынскому воеводамъ говорится, чтобы они, при отправленіи людей изъ одного города въ другой, наблюдали крайнюю осторожность: „..... и имъ Афанасью съ товарищами ѣхать степью (изъ Астрахани) по Крымской сторонѣ (по правому берегу Волги) на Царицынъ, а съ Царицына на украйну на Тамбовъ да на Шацкой тою дорогою, куды напредь сего *ардобазарныя станицы* хаживали. А будетъ на Царицынѣ почаютъ гдѣ крымскихъ или калмыцкихъ и иныхъ какихъ воинскихъ людей и за тѣми воинскими людьми съ Царицына на Тамбовъ идти имъ будетъ опасно, то, смотря по вѣстямъ, идти на Саратовъ съ великимъ береженіемъ и идти имъ степью и на станахъ становиться съ великимъ береженіемъ..... и около конскихъ табуновъ посылати разъѣзды по часту и самимъ разъѣзжать въ день и ночь. А на станахъ и караулахъ велѣти

стоять бережно и усторожливо и во всемъ береженіе держати великое, чтобы въ дорогѣ и на станахъ Казыевскіе или Крымскіе и Едисанскіе, и Енбулацкіе, и Калмыцкіе люди и воры—казаки, или иные какіе воинскіе люди безвѣстно не пришли и лошадей не погромили и никакого дурна не учинили." По случаю частыхъ нападеній кочевниковъ и воровскихъ казаковъ, сухопутныя путешествія изъ Астрахани нагорной стороною Волги предпринимались только тогда, когда татары гоняли въ Москву лошадей на продажу; эти табуны шли впереди, а за ними тянулись обозы съ товарами купцовъ разныхъ націй: русскихъ, персіянъ, бухарцевъ, хивинцевъ и армянъ. (Ист. оч. г. Сарат., А. И. Шахматова,1891 г.). Караванный путь этотъ на Рязань и Москву пролегалъ изстари и назывался *ардобазарной большою дорогою.* Въ дѣлѣ 7186 г. (1678 г. по Р. Хр.), по указу царя Ѳедора Алексѣевича, о дачѣ выписи (изъ книгъ) и межеванія, Танбовскаго уѣзда, с. Бойкина 60 полковымъ казакамъ и 73 Танбовскаго полку солдатамъ, на землю и сѣнные покосы („Извѣстія" Тамбовс. ученой архив. ком., вып. 34, 1892 г.), между прочимъ сказано: „По отказнымъ книгамъ 155 г. (1647 г.) ..... а между той церковной землѣ и сѣннымъ покосомъ подлѣ ржавца.... *до большой старой дороги, что напередъ сего хаживали ардобазарныя станицы....*" (солдаты и казаки эти „служатъ по Танбовскимъ крѣпостямъ по валу", а жили въ с. Бойкинѣ).—Калмыки тоже водили своихъ лошадей въ Москву, и мы встрѣчаемся съ жалобами на ихъ насилія на пути: въ 1688 г. Саратовскіе жители жалуются воеводѣ Максиму Кологривову, что калмыки кочуютъ близъ г. Саратова по нагорной и луговой сторонамъ, и тѣ, которые „отпущены въ *ардобазарной станицы* съ выгонными лошадьми къ Москвѣ", травятъ и выбиваютъ ихъ покосы, отнимаютъ лошадей, стрѣляютъ изъ луковъ и многихъ убиваютъ и ранятъ, грабятъ изъ г. Саратова товары и платья, „надъ женскимъ поломъ неистовства чинятъ„ и скотину съ табуна угоняютъ. (7196 г., Авг. 20.—Донскія дѣла, № 16).—Въ „Донскихъ дѣлахъ" 1688 г. говорится о проводѣ лошадей въ Москву: „..... калмыцкіи табунъ Чагана-Мурзы улусуева идутъ къ Москвѣ, а лошадей де у нихъ ста съ четыре, и для провожанія у нихъ съ Саратова есть провожатые и чаятъ ихъ нынѣшнее число Темникову....„ „Да при немъ же де (стрѣльцѣ Матюшкѣ Нечаевѣ, посланномъ съ 50 конными стрѣльцами на р. Медвѣдицу для „остерегательства приходу донскихъ казаковъ„) на Саратовъ іюля 18 день (1688 г.) почали перевозитца подъ Саратовымъ черезъ Волгу рѣку на стругахъ Аюки Тайши калмыцкаго улусные ево калмыки съ табуномъ, а слышалъ де онъ, что де тѣ калмыки идутъ къ Москвѣ съ продажными табунными лошадьми, а лошадей де у нихъ тысячъ съ шесть и топерева де чаятъ тотъ табунъ близко Пензы, а объ Астраханскомъ табунѣ онъ не слыхалъ". (Труды Саратов. архив. ком. 1893 г. и „Разбои и клады низоваго Поволжья" А. Н. Минхъ).

Ардобазарныя (Ордобазарныя) *станицы*—такъ назывались въ

XVII столѣтіи табуны лошадей, которыхъ водили въ старину, въ сопровожденіи вооруженныхъ воинскихъ людей, изъ Астрахани—татары, а изъ Заволожья—калмыки въ Москву на продажу. Олеарій въ 1636—38 гг. говоритъ, что изъ Астрахани идутъ *станицы* (stanica), или караваны русскихъ и татаръ, человѣкъ въ 200, сухимъ путемъ на Москву. *Въ древнемъ лѣтописцѣ* (СПБ. 1775 г., ч. II, с. 65) мы читаемъ: „Царь же Тахтамышъ взя орду Мамаеву, и царицы его, и казны его, и *Ордобазары* его, и улусы его, и богатство его, злато и серебро, и жемчугъ, и каменія много зѣло взя, и раздѣли дружинѣ своей".—(Выписка А. А. Шахматова). Въ 1474 г. (Истор. Россіи Соловьева) пришло въ Москву 3200 купцовъ, приведшихъ въ продажу болѣе 40000 лошадей.—См. *Ордобазарная дорога*.

Ардюковъ хуторъ Камышинскаго уѣзда, Банновской волости, при оврагѣ, въ которомъ протекаетъ ручей, въ 1½ верстахъ отъ деревни Нижней Банновки, къ которой онъ принадлежитъ. Здѣсь въ 1894 г. считается 2 двора, 3 д. м. п., 5 женск., всего 8 д. об. п. русскихъ крестьянъ (православныхъ), принадлежащихъ къ Нижне-Банновскому сельскому обществу и занимающихся хлѣбопашествомъ и садоводствомъ. Надѣломъ хуторяне пользуются совмѣстно съ деревней Нижней Банновкой и кромѣ того имѣютъ подъ хуторомъ своей собственной земли 7 десятинъ. До волостного правленія въ с. Банномъ—3 версты, хутора Каширина—½ версты, хутора Семеновыхъ—½ версты, села Мѣлового—8 и села Лапоть—9 верстъ.

Архиповъ хуторъ Царицынскаго уѣзда, Песковатской волости, расположенъ въ балкѣ при рѣчкѣ Олешьѣ, въ 3 верстахъ отъ деревни Олешье. По списку населенныхъ мѣстъ Саратовс. Губерніс. Земс. Управы 1894 г., имѣетъ 6 дворовъ; строенія деревянныя, крытыя тесомъ; крестьянъ 14 д. м. п., 15 женск., всего 29 д. об. п., принадлежащихъ къ Песковатскому сельскому обществу; земля въ общемъ владѣніи съ с. *Песковаткою* (см. это слово). До волостного правленія въ с. Песковаткѣ считаютъ 10 верстъ, выселка Родники 18, пристани на Волгѣ (посадъ Дубовка)—17, почтовой и скотопрогонной дороги изъ Царицына въ Саратовъ—3 версты, до г. Царицына—60 и г. Саратова—290 верстъ.

Асламка (*ослонка*, *осламка*, *ослянка*)—судно, ходящее по Волгѣ; бываетъ 9-11 саженъ длины и 3 сажени ширины, неплоскодонное, поднимаетъ отъ 5 до 9 тысячъ пудовъ клади; строится изъ сосноваго лѣса (см. *Расшива*). Асламка, по энцикл. словарю Брокгауза и Ефрона,—названіе каботажнаго судна, строющагося въ Астрахани и Царицынѣ. По мѣстному преданію названіе его происходитъ отъ татарина *Аслама*, великаго мастера строить такіе суда.

Астраханское казачье войско. Начало этому войску положено въ 1737 году, когда въ Астрахани составлена была трехсотенная команда изъ 200 человѣкъ крещенныхъ калмыковъ и 100 русскихъ служилыхъ людей, получившая 6 малыхъ знаменъ, а за

недостаткомъ ружей вооруженная сандаками, сандовіями, дротиками и палашами. Въ 1750 г. къ ней прибавлено еще 200 человѣкъ изъ крещеныхъ татаръ, калмыковъ, казачьихъ дѣтей и разночинцевъ. Команду эту велѣно было увеличить до 600 ч., и съ этого времени она получила названіе Астраханскаго казачьяго военнаго полка, которому выданы были новыя знамена, ружья, пистолеты, сабли и шашки. До 1750 г. русскіе жили по домамъ, а калмыки въ войлочныхъ кибиткахъ; послѣ чего ихъ перевели за Ерикъ, называющійся и теперь „*Казачьимъ ериком*ъ"; онъ находится въ 4 верстахъ къ юго-востоку за городомъ Астраханью, и станица названа въ 1757 г. „*Казачьимъ бугром*ъ", или Казачье-бугорской. Въ 1762 г. пріемъ въ казаки бродягъ и бѣглыхъ людей воспрещенъ. Въ 1764 г. учреждены станицы вверхъ по нагорной (правый берегъ Волги называется—*нагорнымъ*, а лѣвый—*луговымъ*) сторонѣ Волги, отъ Астрахани къ Енотаевску и къ Черному яру. Такимъ образомъ явился рядъ военныхъ поселеній, или станицъ, въ Астраханской губерніи: Городо-форпостинская, Дурновская, Лебяжинская, Замьяновская, Сѣроглазинская, Копановская, Ветлянская и Грачевская (станица Михайловская основана позже въ 1842 г.). Въ 1784 г. къ Астраханскому полку причислены станицы Енотаевская, а въ 1786 г. Черноярская и Красноярская. Въ 1801 г. присоединены команды Саратовская, Камышинская и Царицынская, да нѣсколько семействъ изъ Дубовки; вслѣдъ затѣмъ въ 1804 г. къ *Астраханскому войску* причислены всѣ бывшіе *Волжскіе казаки* (см. это слово), оставшіеся на Волгѣ послѣ перевода въ 1777 г. Волжскаго войска на Кавказъ и образовавшіе въ 1802 г. станицы Александровскую и Пичужную. Въ 1803 г. число строевыхъ казаковъ Астраханскаго войска достигло 1600 человѣкъ. При этомъ увеличеніи числа казаковъ, сформировано изъ нихъ въ 1806-1817 гг. три полка и имъ даны права, равныя съ Донскими казаками. Полки были расположены слѣдующимъ образомъ: первый—отъ Краснаго Яра до станицы Косихиной; второй—отъ Енотаевска до Царицына и третій—отъ станицы Пичужной до Саратова; при этомъ войскѣ въ 1816 г. сформирована была конно-артиллерійская полурота въ 6 орудій. Первымъ войсковымъ атаманомъ въ 1818 г. былъ назначенъ войсковой старшина В. Ф. Скворцевъ. Въ 1833 г. Астраханское казачье войско было выдѣлено изъ состава Кавказскаго корпуса и подчинено Астраханскому губернатору. Цѣль учрежденія этого войска состояла первоначально въ прикрытіи Астраханской и Саратовской губерній и рыбопромышленниковъ отъ нападеній Киргизъ-Кайсаковъ, въ сопровожденіи почтъ и эстафетовъ, а также казенныхъ трансортовъ, въ наблюденіи за спокойствіемъ калмыковъ и т. п. Съ 1817 г. они содержали кордоны на 4-хъ линіяхъ: Каспійской, на протяженіи 260 верстъ,—14 постовъ; Ахтубинской, 270 верстъ,—17 постовъ; Елтонской и Узенской, на 570 верстъ,—23 поста.—Казаки Астраханскаго войска, на мѣстахъ своихъ поселеній, промышляли преимущественно сѣнными покосами, рыбной ловлей и

перевозкой грузовъ между Дубовкой (на Волгѣ) и Качалинымъ (на Дону). Въ 1870-хъ годахъ содержался постоянно лишь одинъ казачій полкъ четырехсотеннаго состава. въ 676 человѣкъ; въ случаѣ же мобилизаціи формировались еще два полка. Общее управленіе надъ казаками сосредоточено въ рукахъ наказного атамана; съ 1880 г. это званіе, а также и должность Астраханскаго губернатора, соединяются въ одномъ лицѣ, назначенномъ изъ генераловъ. Содержимый въ мирное время Астраханскій казачій полкъ разбросанъ по городамъ для содержанія карауловъ и по калмыцкимъ улусамъ, въ видѣ конвоя тамошнему начальству, такъ что даже въ Астрахани, гдѣ находится полковое управленіе, никогда не бываетъ на лицо болѣе одной сотни.—Войско надѣлено большими землями и рыболовными участками по обѣимъ сторонамъ Волги. Народонаселеніе войска къ 1 января 1882 г. состояло изъ 24,758 душъ обоего пола; казаки разселены въ губерніяхъ: Астраханской, гдѣ находится 13 станицъ, и Саратовской—5 станицъ. Всѣ эти поселенія, или *станицы*, раскинуты на огромномъ протяженіи, начиная отъ Астрахани и Краснаго Яра, вверхъ по Волгѣ до Саратова. Всѣ станицы, за исключеніемъ двухъ—Красноярской и Казачье-Бугровской, расположены на правомъ берегу Волги. Казачьи земли нигдѣ не составляютъ сплошной территоріи и чрезвычайно разбросаны, нѣкоторые участки удалены отъ ближайшихъ казачьихъ поселеній на многіе десятки верстъ (какъ напр. небольшой участокъ земли около д. Крюковки, Полчаниновской волости, Саратовскаго уѣзда, отстоитъ болѣе 50 верстъ отъ Саратовской станицы). Преимущественно казаки занимаются по характеру территоріи: отъ Астрахани до Енотаевска—рыболовствомъ, далѣе до Царицына—менѣе рыболовствомъ, болѣе хлѣбопашествомъ и скотоводствомъ, отъ Царицына до Саратова главною статьею доходовъ—земледѣліе. Всего казачьей земли 679,436 десятинъ, въ томъ числѣ удобной 360,305 десятинъ. Всѣхъ войсковыхъ капиталовъ до 1 января 1882 г. было 548,800 рублей; главные источники ежегоднаго дохода: арендная плата за рыбныя ловли 81,000 рублей, за войсковыя запасныя земли 28,000 рублей и % на капиталы 17,000 рублей; главные расходы: войсковое управленіе 52,000 рублей, учебная часть—17,000 руб., хозяйственные расходы 57,000 руб. Во всѣхъ станицахъ, кромѣ четырехъ, имѣются свои банки, капиталъ которыхъ къ 1882 г. простирался въ сложности до 25,000 рублей. Учащихся на счетъ войсковыхъ суммъ, къ тому же году было: въ заведеніяхъ высшихъ—14, среднихъ 52, уѣздныхъ училищахъ 1270 и станичныхъ 1102. Процентъ грамотныхъ всего населенія былъ 32%.—(„Волга“ Боголюбова 1862 г. и „Спутникъ по Волгѣ“ С. Монастырскаго 1884 г.). Въ 1888 г. казачье населеніе состояло изъ 42 поселеній, а именно 18 станицъ, 10 поселковъ, 13 хуторовъ и 1 выселка, съ 12662 д. м. п., 13046 женск., всего 25708 д. об. пола. Всей земли, принадлежащей казачьему вѣдомству—74648 десятинъ; переданной въ потомственную собственность офицерамъ

и чиновникамъ—75457 десят., и войсковой запасъ—89562 десят.; кромѣ того подъ лѣсами числится 28503 десятины. (Энциклопед. словарь Брокг. и Ефр., 1894 г.). Астраханское казачье войско занимаетъ разрозненныя территоріальныя площади въ губерніяхъ Самарской, Саратовской и Астраханской. Въ настоящее время 18 станицъ его расположены по правому берегу Волги, въ губерніяхъ Саратовской и Астраханской, къ 1 январю 1894 г, войсковаго сословія было: 13045 д. м. п., 13582 женс., всего 26627 душъ об. пола, въ томъ числѣ 720 раскольниковъ, 163—магометанъ, остальные православные. Войско владѣетъ 773528 десят. земель—станичныхъ, офицерскихъ и войскового запаса.—

Ахматская гора на правомъ берегу р. Волги, близъ с. Ахмата, Камышинскаго уѣзда; высотою надъ уровнемъ моря около 130 саженъ (по даннымъ Геолог. Комитета); названіе ея старинное и встрѣчается у Олеарія въ его путешествіи 1636 г. Онъ говоритъ слѣдующее: „1 сентября при попутномъ вѣтрѣ, мы миновали (ниже Саратова) два острова, лежащихъ недалеко другъ отъ друга и называвшихся Кривизна (Kriusna) и Сапуновка (Sapunofka), и вскорѣ затѣмъ достигли до *Ахматской горы* (Achmatzki gori), заканчивающейся у одного острова, носящаго ея названіе и отстоящаго отъ Саратова въ 50 верстахъ. Гора эта представляетъ прекрасный видъ своей зеленой вершиной и съ середины ея круто нисподающими разноцвѣтными полосами земли, которыя внизу опять замыкаются длинной, зеленой возвышенностью, или какъ бы уступомъ, нарочно и старательно сдѣланнымъ. Когда, по захожденіи солнца, мы стали на якорь, то увидали на лѣвомъ берегу 10 казаковъ (воровскихъ), которые поспѣшно бросились къ рѣкѣ и, сѣвши въ лодку, пустились на другую сторону. Посланникъ Бругманъ тотчасъ же приказалъ 8 мушкатерамъ сѣсть въ лодку, пуститься въ погоню за казаками и, захвативъ ихъ, привезти на корабль; но казаки успѣли уже перебраться, втащили свою лодку на берегъ и скрылись въ кустарникѣ, такъ что наши, не исполнивши даннаго имъ порученія, темною ночью уже воротились на корабль.—2 сентября прибыли мы къ острову *Ахматскому*“.

Ахматскій островъ на р. Волгѣ, у праваго берега, отъ котораго отдѣленъ Воложкой (рукавомъ), лежитъ версты 1½ ниже с. Ахмата, Камышинскаго уѣзда, и устья рѣчки Стрѣлицы. Длина его около 9 верстъ, онъ суживается къ югу и отдѣленъ отъ праваго берега болѣе узкимъ протокомъ, и рядомъ съ нимъ, къ лѣвому берегу Волги, лежитъ островъ Гусиный. Между ними течетъ широкое русло Волги; южный конецъ Ахматскаго острова лежитъ подъ 51° сѣвер. широты (воен. топогр. карта Генер. штаба, изд. 1892 г.).—Верстахъ въ 15 ниже лежитъ Золотовскій островъ. Названіе Ахматскаго острова старинное и встрѣчается у Олеарія въ 1636 году, который называетъ его „Achmatsko“. (См. *Ахматская гора*). Названіе „*Ахматъ*“ встрѣчается въ Саратовской губерніи, и, кромѣ с. Ахматъ. Камышинскаго уѣзда, существуетъ рѣчка Ахматъ, впадающая въ р. Медвѣдицу въ с. Старыхъ Бу-

расахъ Саратовскаго уѣзда; деревня *Ахматовка* (Кочетовка) при р. Белгазѣ, Аткарскаго уѣзда, и сельце *Ахматовка* (Ивановка) при р. Кададѣ, Кузнецкаго уѣзда.—

Ахматъ волостное село, Камышинскаго уѣзда, 2 стана, Ахматской волости, на правомъ берегу р. Волги, въ 60 верстахъ отъ г. Саратова, въ 123—125 отъ г. Камышина, въ 16 къ юго-востоку отъ с. Сосновки (на Волгѣ), въ 16 отъ с. Голаго Карамыша и 30 отъ с. Золотого (на Волгѣ). По свѣдѣніямъ С. А. Щеглова, Ахматъ отстоитъ отъ волостныхъ селъ Камышинскаго уѣзда: Антиповки въ 154 в., Баннаго 64, Бурлука—110, Верхней Добринки 64, Гуселки—100, Золотого—30, Розенбергъ (Иловлинской) 98, Каменки—54, Котова 132, Краснаго Яра 89, Лапуховки—109, Лемешкина—99, Линева Озера—74, Нижней Добринки 79, Норки 40, Олешны—49, Рудни—91, Саламатина—145, Усть-Золихи (Сосновской)—94,

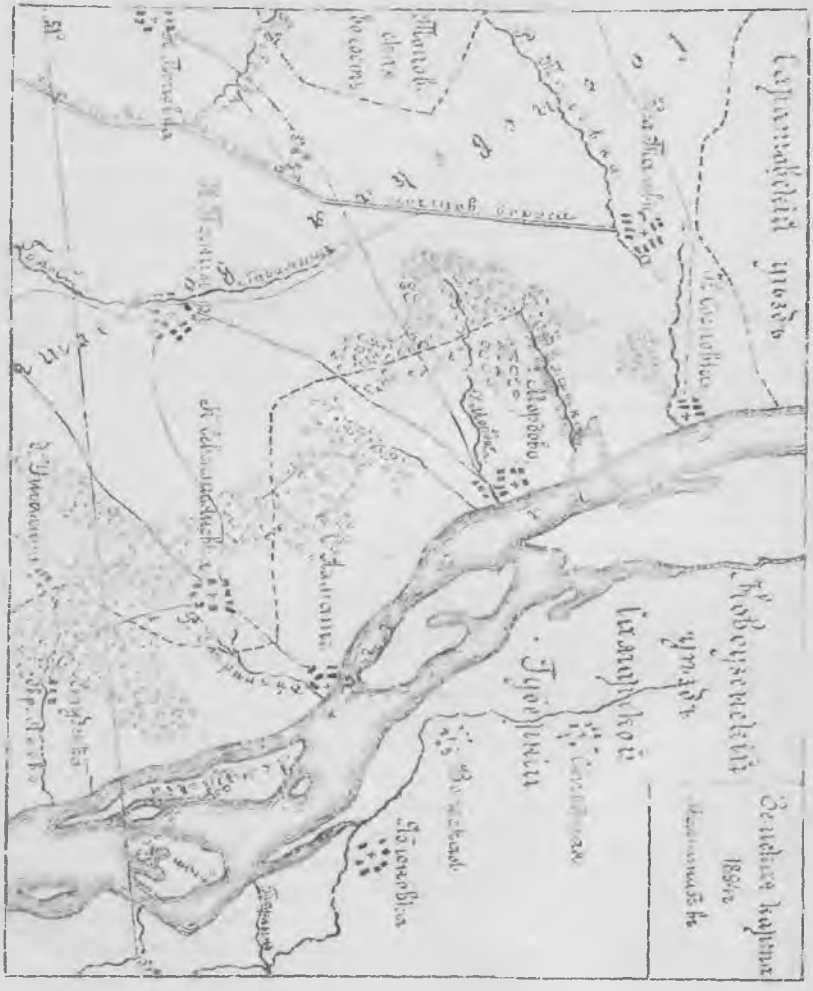

Тарасова—106, Тоновки—36 и Верхней Кулалинки—101 верста.— На юго-восточной окраинѣ села впала въ Волгу рѣчка Стрѣлица, а выше и ниже Ахмата Волга образуетъ два большихъ острова, ниже лежащій—Ахматскій, имѣя здѣсь теченіе съ сѣверо-запада на юго-востокъ. Крестьяне бывшіе крѣпостные графини Олсуфьевой, на дарственномъ надѣлѣ, и составляютъ одно сельское общество; всѣ они великороссы, православные, старообрядцы и сектанты безпоповско-поморскаго толка. Названіе *Ахматской* горы (см. это слово), близъ которой расположено теперь это село, старинное и было извѣстно въ 1636 г. путешественнику Олеарію; полагаютъ, что здѣсь былъ когда-то станъ татарскаго хана *Ахмата* (1460—1470 годахъ), имя котораго и осталось за этой мѣстностью. По другому преданію, близъ нынѣшняго села Ахмата любилъ охотиться какой-то ханъ *Ахметъ* (по объясненію профессора О. Е. Корша, *Ахметъ*—татарскій выговоръ арабскаго имени „Ahmâd“, означающаго—„достохвальный“). Въ исторіи Соловьева мы читаемъ, что ханъ Большой орды Ахматъ въ 1459 г. подходилъ къ Переяславлю Рязанскому, но отступилъ, а въ 1472 г. онъ подступилъ къ Алексину на Окѣ и сжегъ его, послѣ чего отступилъ въ свой улусы. Въ 1480 г. Ахматъ пошелъ на Москву и дошелъ до р. Угры, откуда отступилъ зимовать къ устьямъ Донца, гдѣ 9 января 1481 г. убилъ его ханъ Тюменской орды Ивакъ, напавшій на него съ ногаями.—По преданію старожиловъ, нынѣшніе крестьяне переселились сюда въ 1730—40 годахъ изъ с. Воскресенскаго (теперешняго Вольскаго уѣзда), будучи первоначально дворцовыми крестьянами, а впослѣдствіи пожалованы помѣщику Обольянинову. Еще во второй половинѣ XVIII столѣтія край этотъ былъ опасенъ отъ бѣглыхъ и бродягъ: здѣсь, по архивнымъ документамъ, въ 1781 году, въ безопасныхъ буеракахъ скрывались шайки разбойничьяго атамана хохла Дегтяренки, и тутъ, даже въ срединѣ XIX столѣтія, часто ютился сбродъ бродягъ и военныхъ дезертировъ. Атаманъ Дегтяренко выѣзжалъ по временамъ на дороги для наблюденія за проѣзжими и однажды напалъ съ своими четырьмя разбойниками на какого-то офицера, ѣхавшаго изъ Астрахани, и взялъ у него „безъ всякихъ побоевъ“ порядочную сумму денегъ, платье и серебряныя вещи; раздѣлили все это между собою, а лишнее спрятали недалеко отъ своего притона въ стогѣ сѣна. Въ дачахъ с. Ахмата есть семь холмовъ, называемыхъ „*Братья*“.—У села на берегу Волги обнаруживаются толщи мѣла. По списку населен. мѣстъ центр. статис. комит., изд. 1862 г., показано владѣльческое село *Ахматъ*, въ 140 верстахъ отъ г. Камышина, въ немъ 217 дворовъ, 820 д. м. п., 954 женскаго, всего 1774 д. об. п.; церковь православная 1.—Въ селѣ перевозъ черезъ р. Волгу.—

По земской переписи 1886 г. въ с. Ахматѣ считалось 467 домохозяевъ, 1105 душъ м. п., 1070 женскаго, всего 2175 душъ об. п., кромѣ того 1 семья постоянно отсутствующая и посторонняго населенія 1 семья въ 4 д. об. п.; грамотныхъ 196 муж-

чинъ и 2 женщины; жилыхъ избъ 467, изъ нихъ 1 каменная, остальныя деревянныя, 305 крыты тесомъ, остальныя соломою; плуговъ 73, сохъ 278, вѣялка 1; лошадей 533, коровъ 257, гулевыхъ 68, телятъ 125, овецъ 601, свиней 72, козъ 107; пчельниковъ 1 въ 8 колодъ пчелъ; промышленныхъ заведеній 16, питейныхъ 3, лавокъ 4. Всѣхъ платежей и повинностей приходилось съ общества за 1885 г. 1433 рубля. Въ земской школѣ обучались въ 1886 г. 63 мальчика и 5 дѣвочекъ Въ селѣ—приходская церковь, земская школа, волостное правленіе Ахматской волости, фельдшерскій пунктъ съ 1 фельдшеромъ, квартира полицейскаго урядника и земская почтовая станція.

Крестьяне получили отъ помѣщицы графини Олсуфьевой дарственный надѣлъ въ 919 десятинъ удобной (въ томъ числѣ пашни 440 десятинъ), неудобной $2^3/_5$ десятины, всего $921^3/_5$ десятины удобной и неудобной земли. Къ 1887 году изъ с. Ахмата переселились въ Новоузенскій уѣздъ, Самарской губерніи, на казенный участокъ, 184 ревизскихъ души мужского пола, а наличныхъ душъ мужского пола 481, такъ что, по свѣдѣніямъ Саратовскаго губернскаго статистическаго комитета за 1891 годъ, населеніе с. Ахмата уменьшилось, и осталось всего 670 душъ м. п., 747 женскаго, итого 1417 душъ об. п., всѣхъ вообще жителей. Надѣлъ въ одномъ участкѣ и расположенъ весь на берегу Волги, на югъ отъ села, имѣя въ длину верстъ 7 и въ ширину версты $1^1/_2$. Почва почти вся черноземная съ примѣсью бѣлаго мѣлового камня: подпочва—сѣрый известнякъ. Общій характеръ мѣстности—гористый. Земля платежей не окупаетъ; дѣлится она по ревизскимъ душамъ. Кустарника въ надѣлѣ до 50 десятинъ; огороды и сады крестьяне снимаютъ у помѣщицы, платя ежегодно отъ 5 до 10 рублей за мѣсто; съ 1861 года разведенные ими сады, послѣ выхода на волю, всѣ остались за владѣлицею графиней Олсуфьевой, которая и сдаетъ имъ эти сады на 12 лѣтъ и болѣе. Запасный хлѣбный магазинъ 1.—Весь надѣлъ составляетъ одно поле, которое пашется изъ года въ годъ; выгонъ арендуется у экономіи. Въ 1870-хъ годахъ перестали арендовать землю цѣлымъ обществомъ, а каждый домохозяинъ сталъ снимать отдѣльно за Волгой у крестьянъ слободы Покровской, с. Воскресенскаго и въ нѣмецкихъ колоніяхъ. отъ 4 до 10 рублей за сороковую (въ 3200 квадр. саж.) десятину; исполу берутъ въ мѣстной экономіи гр. Олсуфьевыхъ. Нѣкоторые изъ крестьянъ занимаются торговлею горшками, другіе промышляютъ на *рыбницахъ* (особаго рода суда см. это слово); лѣтомъ отходятъ на полевыя работы за Волгу.

При селѣ находятся, кромѣ крестьянскаго надѣла 921 десятины, земли: церковная 66 десятинъ и бывшей помѣщицы графини Олсуфьевой 6200 десятинъ, съ усадьбою. Противъ Ахмата лѣвый берегъ Волги изрѣзанъ рукавами и расположено много нѣмецкихъ колоній Самарской губерніи, какъ: Степная (Шталь), Вольская (Бузукъ), Поповкина, Тарлыкъ и другія. По списку па-

селенныхъ мѣстъ Саратовской губернской земской управы 1894 г., с. Ахматъ основано въ 1709 г. и расположено на высокомъ правомъ берегу Волги, къ которой имѣетъ 3 удобныхъ съѣзда У села расположены пароходныя пристани трехъ компаній: Самолетской, Волгской и Купеческой. Въ Ахматѣ каменная церковь Воскресенія, крытая желѣзомъ, освященная въ 1827 году и имѣющая 1 священника и 1 псаломщика; волостное правленіе, сельское управленіе, земская школа (открыта въ 1862 г.), земская станція (съ 1872 г.) въ 4 лошади, мірской запасный хлѣбный магазинъ и пожарный сарай. Въ 1894 г. здѣсь было 480 дворовъ, изъ которыхъ 4 общественныхъ; волостное и сельское правленіе, школа и 2 церковно-служительскіе двора; кромѣ того въ селѣ усадьба графини Олсуфьевой и на крестьянскомъ надѣлѣ 2 двора крестьянъ Балахнинскаго уѣзда Сорокиныхъ. Крестьянскія строенія деревянныя, крыты $^2/_3$ тесомъ и $^1/_3$ соломою. Наличныхъ крестьянъ въ 1894 г. было 700 душъ м. п., 768 женскаго, всего 1468 душъ об. пола, составляющихъ 1 сельское общество, бывшихъ крѣпостныхъ помѣщицы графини Олсуфьевои. Двѣ трети всего населенія отклонились изъ православія въ расколъ и припадлежатъ къ сектамъ: поморской, странниковъ (подпольниковъ) и къ Спасову согласію; всѣ великороссы. Въ селѣ считается, кромѣ крестьянъ, 1 семейство дворянъ графа Олсуфьева, 2 семьи духовенства, 3 семьи почетныхъ гражданъ и 3 семьи мѣщанъ. Кромѣ хлѣбопашества крестьяне занимаются судопромышленностью, рыболовствомъ и плетеніемъ корзинъ изъ хвороста.—Отъ Ахмата считаютъ до г. Саратова 60 верстъ, до г. Камышина $122^1/_2$, до колоніи Севастьяновки (Антопъ)—4, до дер. Обольяновки—12, Кол. Голый Карамышъ (Панцырь)—12 верстъ.

Ахматская волость состоитъ въ вѣдѣніи земскаго начальника 6 участка; она протянулась узкой полосой, отъ 3 до 8 верстъ ширины, на 32 версты длины по правому берегу Волги, въ которую впадаютъ здѣсь маленькія рѣчки: Елашка, Мордова, Стрѣлица, Студенка (оврагъ Якова) и другія. Волость граничитъ: съ сѣверо-запада и запада Сосновской (нѣмецкой), съ юго-запада и юга—Золотовской волостями, а съ сѣверо-востока она омывается р. Волгою, за которою лежитъ Самарская губернія. Въ волости 4 селенія: села Мордово и Ахматъ, деревни Студенка и Обольяниновка (Бабановка тожъ); въ 3 верстахъ отъ с. Ахмата лежитъ хуторъ графини Олсуфьевой въ 1 дворъ. По земской переписи 1886 г. здѣсь считалось 1349 домохозяевъ, жилыхъ строеній 1391, населенія 3240 душъ м. п., 3422 женскаго, итого 6662 души об. пола крестьянъ, великороссовъ, православныхъ и раскольниковъ. Преобладающая почва волости—легкій черноземъ, $^1/_2$ арш. толщиною. (Архивные документы; Сборникъ Саратовскаго губернскаго земства—Камышинскій уѣздъ 1891 г.; земская карта Камышинскаго уѣзда 1894 г.; списокъ населенныхъ мѣстъ Саратовской губернской земской управы 1894 года и воен. топог. карта Генер. штаба).

Ахтуба (по татарски *Актюбе*, т. е. бѣлые холмы)—лѣвый рукавъ р. Волги, отдѣлившійся отъ нее въ луговую сторону, почти противъ с. Рынокъ и устья рѣчки Сухой Мечетки, верстахъ въ 16 сѣвернѣе города Царицына, и направившійся по Астраханской губерніи, почти параллельно съ коренной Волгой, съ которой связанъ безчисленнымъ множествомъ рукавовъ, до ея устья въ Каспійскомъ морѣ. Въ полую воду по ней ходятъ отъ г. Царицына до г. Царева ежедневно небольшіе пароходы, въ остальное же время сообщеніе крайне затруднено мелководіемъ рѣки. Олеарій въ своемъ путешествіи 1636 г. называетъ Ахтубу „Achtobska Ustga“ и говоритъ, что это первое выдѣленіе Волги, которое отбрасываетъ она рукавомъ на лѣвый берегъ въ глубь страны до Каспійскаго моря. Мѣсто, гдѣ Ахтуба выдѣляется изъ Волги, Олеарій опредѣляетъ подъ 48° 51, сѣвер. широты. Здѣсь, отъ самаго подножія Общаго Сырта, проходящаго между Волгой и Ураломъ, теченіе Волги измѣняется и представляетъ лабиринтъ боковыхъ рукавовъ и поперечныхъ протоковъ; Ахтуба самый большой изъ нихъ и течетъ на протяженіи около 500 верстъ.

На нашихъ картахъ начала XVII столѣтія Ахтубы нѣтъ; въ 1614 г., по автографу царевича Ѳеодора Борисовича Годунова, Гесселемъ Герардомъ была издана карта Россіи, по которой показанъ, безъ имени, большой рукавъ Волги (несуществовавшій), отдѣлившійся отъ нея влѣво, противъ г. Саратова, и текущій въ Каспійское море: противъ же Царицына означенъ другой рукавъ Тереузакъ, впадающій въ первый; названія Ахтубы нѣтъ. Въ казачьихъ пѣсняхъ—удареніе на первой буквѣ—„Ахтуба“.—Названіе ея татарское. Въ древности, когда Батыева орда расположилась на ея берегахъ, на ней въ XIII вѣкѣ Батый основалъ столицу Золотой орды—Сарай. Теперь стоитъ на Ахтубѣ уѣздный городъ Астраханской губерніи Царевъ, а между нимъ и Царицыномъ, на берегу же Ахтубы, былъ въ XVIII столѣтіи Ахтубинскій шелковичный заводъ, который теперь не существуетъ. Первыми поселенцами въ началѣ XVII вѣка явились сюда бѣглые, образовавшіе село Безродное, нынѣ Верхне-Ахтубинское. Петръ Великій обратилъ особенное вниманіе на шелководство и велѣлъ въ 1720 г. устроить въ с. Безродномъ шелковичный заводъ. Въ 1773 г. Екатерина II приказала поселить въ долинѣ Ахтубы до 1300 семействъ, давшихъ начало селамъ Нижне-Ахтубинскому, Пришибу и др. Къ заводу были приписаны 4 ближайшихъ къ нему села; каждый домохозяинъ обязанъ былъ посадить въ теченіе года 10 тутовыхъ деревьевъ. Но всѣ усилія поддержать шелководство остались тщетными, и правительство въ 1810—1813 гг. обратило всѣхъ крестьянъ въ казенныхъ соляныхъ возчиковъ, а въ 1819 г. всѣ они поступили въ число казенныхъ крестьянъ.

Ахтубинская долина замѣчательна въ археологическомъ отношеніи: во многихъ мѣстахъ находятся развалины городовъ и курганы. Такъ, въ Царевскомъ уѣздѣ развалины тянутся отъ с.

Верхне-Ахтубинскаго на юго-востокъ по берегу р. Ахтубы, чрезъ г. Царевъ, до с. Колобовки и дер. Зубовки, на протяженіи 90 верстъ, причемъ отъ р. Калкуты до г. Царева, на разстояніи 7 верстъ, мѣстность сплошь усѣяна кирпичемъ и щебнемъ—ее принимаютъ за центръ столицы Золотой орды Сарая. Въ 1840-хъ годахъ видны были въ г. Царевѣ, при ерикѣ Тутовомъ, развалины зданія, имѣвшаго до 80 саженъ въ окружности; у ерика Раковаго—домъ съ садами, водоемами и рвами; на р. Царевкѣ, близъ самой Ахтубы—дворецъ, имѣвшій до 200 саженъ въ окружности. Близъ дер. Зубовки находились развалины крѣпости съ бастіонами и рвами, но въ настоящее время сохранились однѣ развалины, кучи мусора и кирпича. При раскопкахъ А. Терещенко 1843—47 гг. найдена масса золотыхъ, серебряныхъ и мѣдныхъ монетъ татарскихъ, турецкихъ и индійскихъ съ 1310 г.; сосудъ изъ чистаго золота въ 2 фун. 8 золот. вѣсу; серебряное блюдо, кольца, серьги, кувшины и т. п.; мѣдные кресты, мраморныя доски съ изображеніемъ креста; золотая корона хана Джани-бека (хранящаяся въ Ienѣ). Въ курганѣ с. Колобовки, въ 1858 году, найдена золотая чаша съ арабскими надписями; въ 1859 г.—золотое блюдо. Въ степныхъ дачахъ с. Верхне-Ахтубинскаго (Безродное) находится 26 кургановъ: въ 3-хъ изъ нихъ, при раскопкахъ 1872 г., найдены 152 древне-русскія монеты, а въ 1873 г.—285 штукъ татарскихъ мелкихъ серебряныхъ монетъ; еще въ 1860-хъ годахъ у села виднѣлись развалины какого-то каменнаго строенія. Въ окрестностяхъ с. Средне-Ахтубинскаго насчитывается до 50 кургановъ. У с. Заплавнаго—14 кургановъ; около Пришиба—3; въ Зубовкѣ нѣсколько кургановъ, изъ которыхъ жители добываютъ кирпичъ. У с. Верхній хуторъ находится курганъ съ разрушенной кирпичной оградой. Въ 2-хъ верстахъ отъ с. Владиміровки есть возвышенное мѣсто, называемое *Мамаевскимъ* и обнесенное съ 3-хъ сторонъ валомъ. У с. Селитреннаго, въ началѣ XIX столѣтія, стояло 6 полуразрушенныхъ каменныхъ башенъ; на западъ отъ села, на возвышенномъ берегу Ахтубы, остались 3 стѣны почти разрушеннаго строенія. Въ 6 верстахъ къ востоку отъ с. Селитреннаго лежитъ, такъ называемый, *Каменный бугоръ*, гдѣ, при добычѣ кирпича, открываются выходы со сводами и гробами; у того же села, на берегу Ахтубы, находится, такъ называемый, *Мячный бугоръ*, съ котораго, по преданію, Стенька Разинъ выслѣживалъ шедшія по Волгѣ суда. Близъ с. Княжева, на берегу Ашалука, находятся 3 разрушенныхъ зданія. (Саратовск. губерн. вѣдомости 1842 г., № 26 и 27, и 1846 г., № 10; Энциклоп. словарь Брокгауза и Ефрона 1891 г. и Военно-топографич. карта Генер. штаба 1889 г.).

Б.

Баба каменная; см. *Каменныя бабы*.

Бабаевъ владѣльческій хуторъ, Царицынскаго уѣзда, Отрадинской волости, близъ деревни Разгуляевки (Поляковка тожъ), въ 14 верстахъ отъ с. Отрады; расположенъ на правой сторонѣ Балки Таловой и имѣетъ 1 дворъ, 1 мужс., 1 женс., всего 2 души об. пола. При хуторѣ 629 десятинъ земли. (Списокъ населенныхъ мѣстъ Саратовс. Губ. Земс. Управы 1894 года).

Бабайка означаетъ длинное весло для управленія плотомъ или большимъ судномъ на Волгѣ; *потесъ*—руль у барки. (Академическій словарь 1891 г.).

Бабановка, *Бабиновка*, *Бобановка* тожъ, народное названіе деревни *Обольяниновки* (см. это слово), Камышинскаго уѣзда, Ахматской волости.

Базилева балка, Камыш. уѣзда; беретъ начало въ восточномъ склонѣ возвышенностей, служащихъ водораздѣломъ рѣкъ Волги и Иловли; теченіе ея на востокъ. Она впадаетъ въ Волгу у деревни Дубовки, Камышинской волости, принявъ здѣсь слѣва другую балку—*Жила*, подъ названіемъ рѣчки *Дубовки* (см. *Дубовка*). (Карта Генер. Штаба).

Байденка степная рѣчка, Царицынскаго уѣзда, лѣвый притокъ р. Иловли, между рѣчками Березовой и Зензеваткой. Направленіе ея съ юго-востока на сѣверо-западъ; длина теченія около 15 верстъ. Истокъ ея изъ западнаго склона возвышенностей, служащихъ водораздѣломъ бассейновъ Волги и Иловли. Верстахъ въ 4 къ востоку отъ ея начала вытекаютъ въ противоположную сторону овраги Липовый и Вязовый, впадающіе въ р. Голую, правый притокъ р. Балыклейки, Волжскаго бассейна. (Карта Генеральн. Штаба, изд. 1892 года). Профессоръ О. Е. Коршъ сообщаетъ, что другой этимологіи неподберетъ къ названію *Байденки*, кромѣ арабскаго „ф а и д а“ „faida“ (означ. *польза*), которое нѣкоторые татары, напр. киргизы, произносятъ нетолько „п а й д а“, но и „баидъ“.

Баканъ (по-голландски и по-нѣмецки Baak, Baaken, по-англійски—Beacon, по-французски—Balise); по академическому словарю русск. языка 1891 г. *баканъ* или *бакенъ*—морское названіе большаго, плавающаго *буя*, бросаемаго на якорѣ въ воду для обозначенія мели)—деревянный, окованный желѣзомъ конусъ, или боченокъ, укрѣпляемый на якорѣ (кошкѣ) или привязанномъ къ веревкѣ камнѣ, опускаемомъ на отмеляхъ и другихъ опасныхъ мѣстахъ судоходныхъ водъ, причемъ *баканы* держатся на поверхности. Они употребляются у насъ въ Россіи на большихъ рѣкахъ: Волгѣ и другихъ, для обозначенія фарватеровъ (проходовъ) и бываютъ трехъ цвѣтовъ: бѣлые—ставятся по одну сторону, черные—по другую, красные же помѣщаются надъ подводными камнями или на поворотахъ фарватеровъ; но по нѣкоторымъ рѣкамъ бываютъ измѣненія, и красные баканы ставятся

вмѣсто другихъ. На зиму баканы снимаются, чтобы ледъ не повредилъ ихъ, ко спаду же вешнихъ водъ, при новой промѣркѣ глубины на отмеляхъ, ихъ опять ставятъ на опасныя мѣста.

Бакауты—рѣчныя суда,—барки малоупотребительныя на средней Волгѣ.

Балберочный хуторъ, Камышинскаго уѣзда, населенный камышинскими мѣщанами на городской землѣ, въ 9 верстахъ отъ г. Камышина; состоитъ изъ 4 дворовъ, 17 д. м. п. и 21 женск., всего 38 душъ об. пола. Хуторъ этотъ показанъ въ свѣдѣніяхъ Саратовскаго Губерн. статис. комитета за 1891 годъ, но ни въ Сборникѣ Губернс. земства, ни на земской картѣ Камышинскаго уѣзда и Генеральн. Штаба (1892 года) не обозначенъ. Я. К. Гротъ (Академич. словарь 1891 г.) говоритъ, что б а л б ё р а или б а л б ё р к а означаетъ: 1) бабашка, шашка; 2) поплавокъ изъ дерева или коры на неводахъ и переметахъ. *Балберочный* или *балберочная* снасть—переметъ съ крючьями, съ удочками безъ наживы, для ловли красной рыбы.—

Балка. Въ южной части Саратовской губерніи, а также вообще на югѣ Россіи, на Кавказѣ и у казаковъ *балками* называются глубокія лощины. По академич. словарю русс. языка 1891 г., б а́ л к а—оврагъ въ южныхъ и степныхъ губерніяхъ, большею частью русло высохшей рѣки; буеракъ; лощина, на днѣ которой во время таянія снѣговъ находится вода; оврагъ—берега котораго заросли травою.—

Балка казачья, *Солодча* тожъ, село Царицынскаго уѣзда на р. Иловлѣ; см. *Солодча.*—

Балка Прямая—см. *Прямая балка,* деревня Царицынскаго уѣзда, Ерзовской волости.

Балка собачья, *Орловка* тожъ, село Царицынскаго уѣзда, на ручьѣ Верхней Мечеткѣ; см. *Орловка.*—

Баломутка хуторъ, Камышинскаго уѣзда, поселенный камышинскими мѣщанами на городской землѣ, въ 12 верстахъ отъ г. Камышина, состоитъ изъ 6 дворовъ, 22 д. м. п. и 21 женск., всего 43 д. об. пола. Хуторъ этотъ показанъ въ свѣдѣніяхъ Саратовс. Губерн. статист. комитета 1891 г., но ни въ Сборникѣ Саратовс. губернс. земства, ни на земской картѣ Камышинскаго уѣзда 1894 г. незначится.

Балыклей (въ энциклоп. лексиконѣ 1835 г. названъ также *Балыкалей, Бомыклей*) волостное село, Царицынскаго уѣзда I стана, Балыклейской волости, до 1886 г. принадлежало къ Липовской, но въ этомъ году здѣсь открыта самостоятельная волость. Село расположено на правомъ, высокомъ берегу р. Волги, при впаденіи въ нее рѣчки Балыклейки (по лѣвому берегу послѣдней), отъ которой и получило свое названіе, на почтовомъ Саратовско-Астраханскомъ трактѣ, въ 27 верстахъ отъ станціи Караваинки, верстахъ въ 5 сѣвернѣе Александровской казачьей станицы, въ 250 верстахъ отъ г. Саратова, въ 110—113 отъ г. Царицына, въ 30 отъ с. Липовки (къ волости которой оно принадлежало до

1886 года), въ 15 отъ хутора Варькина, въ 20 отъ с. Пролейки (Балыклейской волости), въ 25 отъ с. Караваинки, въ 70 отъ г. Камышина; по расписанію земской почтовой станціи, отсюда считается: до с. Караваинки 24 версты, хутора Варькина 21, с. Липовки 25, казачьей станицы Александровской 8 и с. Пролейки 17 верстъ (въ показаніяхъ верстъ по Саратовской губерніи часто встрѣчаются разногласія, такъ какъ разстоянія не мѣрныя, но опредѣляемыя на глазъ). Въ селѣ: пристань на Волгѣ, волостное правленіе, открытое въ 1886 г., пріемный покой (амбулаторія) съ 1889 г., врачъ и фельдшеръ, полицейскій урядникъ, камера земскаго начальника съ 1891 г., земская школа съ 1878 г., церковно-приходская школа съ 1889 г., почтовое отдѣленіе съ 1875 г., казенная почтовая станція съ 8 и земская съ 7 лошадьми; церковь во имя Рождества Христова, освященная въ 1864 г., деревянная, крытая желѣзомъ Весною, при разливѣ Волги, недѣли на 3½ устраивается здѣсь перевозъ черезъ рѣчку Балыклейку. Трактировъ и винныхъ лавокъ 3, мануфактурныхъ и другихъ 6.

Первое поселеніе Балыклея было въ царствованіе Анны Іоанновны въ 1730-хъ годахъ, когда приказано было Наумову, въ 1732 г., устроить новую сторожевую линію по Волгѣ, и имъ были переведены для этой цѣли 1057 семействъ (въ томъ числѣ 520 донскихъ казаковъ) изъ Россіи и Малороссіи, причемъ образовались: городъ Дубовка и станицы Антиповка (нынѣ Камышинскаго уѣзда), Караваинская и Балыклейская (Царицынскаго уѣзда). При Екатеринѣ II, за участіе въ Пугачевскомъ бунтѣ (1774 г.), Волжскіе казаки были выселены на Кавказъ въ 1777 г., волжское казачье войско уничтожено въ 1778 г., и земли отобраны отъ нихъ въ казну: лишь менѣе замѣшанные въ бунтѣ изъ Балыклейскихъ казаковъ выхлопотали себѣ прощеніе, съ разрѣшеніемъ остаться на Волгѣ и съ нарѣзомъ новаго участка земли въ 5 верстахъ ниже бывшей ихъ Балыклейской станицы, гдѣ, въ 1783 г., и основали новую станицу, названную впослѣдствіи *Александровской* (см. это слово). Слѣдовательно, заселеніе Балыклея новыми сходцами надо отнести лишь къ концу XVIII столѣтія. Въ то время разбои на Волгѣ еще продолжались, и мы видимъ изъ дѣлъ архива Вольской градской полиціи, что 2 іюня 1783 г. разбойники ограбили на Волгѣ 4 крестьянъ с. Вязовки, Сызранскаго уѣзда, между деревнями Караваинкой и Балыклеями. До 10 ревизіи (1858 г.) Балыклейцы пахали землю тамъ, гдѣ кто облюбуетъ: народу было тогда еще немного, но незадолго передъ ревизіей, какъ говорятъ старики, „палата поселила къ нимъ крестьянъ изъ Россіи, отчего стало тѣснѣе“. Въ спискѣ населенныхъ мѣстъ Центральнаго статис. комитета, изд. 1862 г., казенное село *Балыклей* при Волгѣ, въ 107 верстахъ отъ уѣздн. города Царицына; въ немъ показано въ 1860 г. 252 двора, 813 д. м. п., 830 женск., всего 1643 д. об. пола; церковь православная—1, училище, почтовая станція, базаръ и 6 мельницъ. Между Балыклеями и с. Караваинкой лежитъ на Волгѣ *Балыклейскій* перекатъ.—По 10

ревизіи въ селѣ считалось 817 душъ муж. пола, 832 женск., всего 1649 д. об. пола государственныхъ крестьянъ; къ 1 января 1883 г., по свѣдѣніямъ Саратовс. губер. земс. управы, здѣсь считалось 481 домохозяинъ, 1457 д. м. п., 1511 женск., всего 2968 д. об. пола, надѣленныхъ 25690 десятинами удобной и неудобной земли (по 31,4 десят. на муж. ревиз. душу), причемъ въ надѣлѣ много бугровъ и овраговъ, $^2/_3$ земли песчаной съ камнемъ и солонцы. Многіе крестьяне сдаютъ свои надѣльные пайки, а сами снимаютъ въ другомъ мѣстѣ, чтобы „земля была къ одному мѣсту“, и чтобы неразбрасываться при караулѣ сусликовъ, которые сильно вредятъ посѣвамъ. Въ Балыклеѣ въ значительныхъ размѣрахъ развито бахчеводство; годовая стоимость десятины подъ арбузы опредѣлялась въ 1889 году отъ 30 до 40 рублей, подъ хлѣбъ же отъ 3 до 5 рублей; арбузоводство начало развиваться у Балыклейцевъ съ 1870-хъ годовъ и теперь достигло такого состоянія, что послѣ Быковыхъ хуторовъ (на лѣвомъ берегу Волги Астраханской губерніи, почти противъ с. Караваинки) занимаетъ второе мѣсто по всему Поволжью. Не смотря однако на хорошее развитіе земледѣлія и арбузоводства, Балыклейцы не могутъ похвалиться своею зажиточностью: мѣшаетъ этому—склонность къ нарядамъ и беззаботной жизни, заставляющая многихъ еще осенью продавать весь свой хлѣбъ, а уже къ новому году брать его въ долгъ у богатыхъ мужиковъ за двойную цѣну и съ обязательствомъ привести съ Волги, въ видѣ процента, нѣсколько возовъ камней. Главнымъ источникомъ мірскихъ доходовъ—есть изобиліе воды въ р. Балыклейкѣ, давшая возможность поставить на ней около 12 водяныхъ общественныхъ мельницъ, приносящихъ обществу арендной платы, съ самой лучшей—500 руб. и съ худшей —200 рублей въ годъ, причемъ ремонтъ возложенъ на арендаторовъ.—Рыболовство въ селѣ не развито: воды для красной рыбы сдаются обществомъ постороннимъ рыболовамъ за 150—200 р., и только во время половодья, когда вода заходитъ въ рѣчку Балыклейку, крестьяне, въ продолженіе мѣсяца, добываютъ для собственнаго потребленія мелкую рыбу вентерями и сѣтями. Садоводство совсѣмъ неразвито, и во всемъ селѣ только одинъ владѣетъ садомъ, приносящимъ ему годового дохода около 500 руб.

Еще въ старое время, въ 1744 году, сооружена была здѣсь первая деревянная Христо-Рождественская церковь *„Казачья“*, какъ говорятъ старики, построенная первыми поселенцами—казаками; въ 1864 г. сооружена здѣсь новая деревянная же церковь. На видъ село кажется очень чистенькимъ: деревянныя и каменныя постройки, съ желѣзными крышами на нѣкоторыхъ домахъ, напоминаютъ городокъ, къ тому же Балыклейцы одѣваются почти по городскому—мужчины въ сюртуки и пиджаки, а женщины въ шерстяныя и шелковыя платья. Въ 1882 г. открыта здѣсь земская больница съ аптекой, при которой имѣется постоянно врачъ и фельдшеръ; здѣсь же находится отдѣленіе почтовой конторы и 12 лавочекъ. (Соколовъ, Губерн. Вѣдом. 1890 г., № 73).

Противъ с. Балыклей, на луговой (лѣвой) сторонѣ Волги (Астраханской губерніи), лежитъ село Балыклейскіе хутора (с. Верхне-Балыклейское и дер. Нижне-Балыклейская), выселенные изъ правобережнаго Балыклея въ то время, когда Заволжье принадлежало еще къ Царицынскому уѣзду. Въ 1806 г. изъ Кавказской губерніи занесена была въ Астраханскую губ. чума, и въ 1807 г. были приняты мѣры къ охранѣ Саратовской губерніи, но въ самомъ началѣ 1808 г. зараза стала приближаться къ Саратову; пресѣчено было всякое сообщеніе съ Астраханской губерніей, однако чуму не устерегли, и она появилась въ с. Балыклей и Александровской казачьей станицѣ, потомъ перебралась въ с. Иноватый Ерикъ, Красный Яръ (на лѣвомъ берегу Волги), Щербаковку и кол. Сосновку, Камышинскаго уѣзда: наконецъ, появилась въ Саратовѣ; прекратилась она въ августѣ 1808 года.—Около с. Балыклей есть 2 кургана.

По списку населенныхъ мѣстъ Саратовской губернской земской управы 1894 г. въ селѣ считается 714 дворовъ, въ числѣ ихъ 7 общественныхъ строеній: волостное правленіе, земская школа, церковная сторожка, въ которой помѣщается церковно-приходское училище, 3 священнослужительскихъ двора и общественный запасный хлѣбный магазинъ; кромѣ того земскій пріемный покой. Крестьянскія строенія деревянныя, большею частью крытыя тесомъ, лишь около $^1/_6$ части—соломою, 7 же избъ крыты желѣзомъ; 4 двухъэтажныхъ дома: низъ каменный, а верхъ деревянный. Къ Волгѣ 3 удобныхъ съѣзда и въ селѣ 9 колодцевъ. Въ Балыклеѣ имѣется базарная площадь; еженедѣльные базары—по воскресеньямъ, торгуютъ мясомъ и разными овощами, иногда бываетъ въ продажѣ мука; зимою собирается до 25 возовъ. Ярмарокъ—3 въ году: 9 мая—конная, до 100 лошадей и до 500 головъ рогатаго скота; 8 сентября—конная, до 100 лошадей и до 150 головъ рогатаго скота, и на пестрой недѣлѣ передъ масленицей—конная, до 100 лошадей и до 250 головъ рогатаго скота.—Надѣльной земли бывшихъ государственныхъ крестьянъ—25811 десятинъ *), въ томъ числѣ 60 десятинъ церковной земли, другихъ земель, причисленныхъ къ селенію, нѣтъ. Въ 1894 году въ селѣ считалось 2064 души м. п., 2075 женск., всего 4139 душъ об. пола крестьянъ, составляющихъ 1 сельское общество Балыклейское, крестьяне большею частью православные, изъ нихъ около 120 душъ молоканъ. Духовенства—3 семейства, купцовъ 1, католиковъ 1, лютеранъ 5; всѣхъ разночинцевъ въ селѣ считалось въ 1894 г. 53 души м. п., 48 женск., такъ что всего населенія съ крестьянами 4240 д. об. пола.—Занятія жителей хлѣбопашество, бахчеводство, и до 15 семей занимаются рыболовствомъ. Въ зимнее время крестьяне занятій не имѣютъ, лишь самая незначительная часть отправляется въ извозъ въ Астрахань за рыбою.

*) По свѣдѣніямъ волостного правленія 1895 г. удобной 16339¼ и неудобной 9471½ десятинъ.

По свѣдѣніямъ В. Бѣляева (Саратовс. губернскія вѣдомости 1896 г., № 53, 54 и 55), дачи Балыклейскаго общества граничатъ: съ юга землею казаковъ Александровской станицы, съ сѣвера землею Караваинскаго и Варькинскаго сельскихъ обществъ, Романовской волости, съ запада землею казенныхъ участковъ. По всему протяженію Балыклейскихъ дачъ естественными границами служатъ овраги: съ запада—Мысневатый, на сѣверѣ—Дудкина, на югѣ—Стоильно и на востокѣ—Волга. Поверхность представляетъ собою холмистую возвышенность, пересѣченную большими оврагами, почти параллельными между собою, которые, направляясь съ запада на востокъ, всѣ впадаютъ въ р. Волгу. Овраги эти, покрытые мелкими порослями кустарника, по мѣрѣ приближенія къ вершинамъ ихъ, все болѣе и болѣе развѣтвляясь, затрудняютъ сообщеніе между полями, въ особенности во время яровыхъ и озимыхъ посѣвовъ. Высшая точка поверхности—бугоръ, называемый *Шиханомъ*, на берегу Волги, при устьѣ рѣки Балыклейки, достигаетъ до 90 саженъ надъ среднимъ уровнемъ воды. Бугоръ этотъ названъ *Шиханомъ* (см. это слово) будто бы по имени какого-то татарскаго хана, жившаго здѣсь во время оно. По разсказамъ старожиловъ, на Шиханѣ крестьяне производили раскопки, надѣясь найти богатый кладъ, который, по ихъ словамъ, показывался одинъ разъ въ годъ предъ заутреней Свѣтлаго Христова Воскресенія, въ видѣ сіявшей звѣзды на самомъ бугрѣ; но, вмѣсто клада, находили человѣческія кости и нѣсколько стрѣлъ съ трехгранными и плоскими наконечниками, образчики которыхъ хранятся и до сего времени у нѣкоторыхъ крестьянъ. На югѣ, на берегу р. Волги, и до настоящаго времени замѣтны слѣды фундамента, около 40 квадратныхъ саженъ, отъ какого-то строенія, которое мѣстными жителями называется „дворцомъ“; на фундаментѣ этомъ, по преданію, былъ дворецъ какого-то татарскаго хана. Мѣсто это хотя и находится въ пахатной землѣ, но до сего времени не распахивалось. Названіе села и рѣчки г. Бѣляевъ производитъ отъ слова *балыкъ* (часть рыбы).

Противъ самаго села, на разстояніи 100 саженъ отъ праваго берега р. Волги, лежитъ островъ длиною, по теченію рѣки, около 600 саженъ и около 30 саженъ шириною; онъ покрытъ крупнымъ лѣсомъ, преимущественно ольхой, ветлой, ясенью и небольшой частью дуба: въ праздничные дни пріѣзжаютъ сюда съ самоварами на лодкахъ погулять жители Балыклея. Старики говорятъ, что лѣтъ 30 тому назадъ онъ былъ вдвое больше, но годъ отъ году онъ становится меньше, такъ какъ его сноситъ быстрымъ теченіемъ воды въ половодье.

Всей земли, по владѣнной записи, 25810 десят. 1800 саженъ, изъ нихъ неудобной 9471 десят. 1200 саженъ. Изъ числа удобной 16339 десят. 600 саж. приходится солонцовъ около 4000 десят., каменистой—1500 десят., песку—2500 десят. и глины—500 десят., остальное пространство суглинокъ, супескъ и черноземъ. На лѣвомъ берегу Волги находятся принадлежащія Балыклейскому

обществу сѣнокосныя дачи въ количествѣ 1014 десятинъ, расположенныя противъ с. Нижнихъ Балыклей (Мордвы тожъ), Астраханской губерніи; въ этихъ дачахъ есть и лѣсъ, который лѣтъ 35—40 тому назадъ былъ очень крупенъ, но теперь вырубленъ. Таже участь постигла и лѣса, расположенные на западѣ Балыклейскихъ надѣловъ по оврагамъ Толстое, Березовка, Кудряшевъ, Голый и по рѣчкѣ Балыклейкѣ, гдѣ дубы достигали 2—3 обхватовъ; рубили лѣса безпощадно, и теперь на мѣстѣ почти непроходимыхъ лѣсныхъ чащъ остались лишь жалкія поросли. Въ то же время по названнымъ оврагамъ и рѣчкамъ существовали глубокія и широкія озера, въ которыхъ водилось масса рыбъ и дичи; послѣ вырубки лѣсовъ отъ этихъ озеръ остались лишь мелкіе ручейки, способные напоить 2—3 лошади. Результатомъ вырубокъ лѣсовъ явилось обмеленіе рѣчекъ, пересыханіе ручьевъ и вывѣтриваніе почвы. Всего лѣса въ настоящее время въ Балыклейскихъ дачахъ насчитывается до 500 десятинъ.—Во многихъ хозяйствахъ имѣются прекрасные сады, преимущественно вишневые, между которыми есть и фруктовые; сады расположены на западъ отъ селенія исключительно по р. Балыклейкѣ.—Въ 1896 г. въ селѣ Балыклей считалось 714 семей и наличныхъ 2080 д. м. п., 2100 женск., всего 4180 об. пола крестьянъ, кромѣ того посторонняго населенія 97 душъ об. пола, постоянно здѣсь живущихъ. Всѣхъ дворовъ 732.—Жители всѣ великороссы за исключеніемъ нѣсколькихъ семей инородцевъ; вѣроисповѣданіе православное, кромѣ 18 семей въ 125 душъ об. пола молоканской секты. Главное занятіе жителей—земледѣліе и бахчеводство. Приблизительно съ начала августа на берегу Волги, близъ села, открывается арбузная пристань, и, съ появленіемъ перваго грузоваго судна, начинается доставка съ бахчей арбузовъ на берегъ; грузятъ ихъ на суда исключительно женщины здѣшняго села, получающія по 20 до 35 копѣекъ въ день отъ 13-лѣтняго возраста. Общее число грузовщицъ достигаетъ въ день до 120 женщинъ; число грузовыхъ судовъ разной величины достигаетъ за время грузки арбузовъ до 60, и они уводятся буксирными пароходами. Первые арбузы называются „головкой“ и продаются дороже другихъ, доходя до 110 рублей за 1000 и дороже. Продажа и грузка заканчивается въ первыхъ числахъ сентября. Арбузами покрываются у крестьянъ $^2/_3$ годовыхъ денежныхъ повинностей.—Значительная часть населенія занимается рыболовствомъ; спеціально же ловлей и продажей рыбы круглый годъ занято около 25 семей, платя арендатору волжскихъ водъ по 9 рублей съ каждой ловецкой лодки ежегодно.

Балыклейское общество имѣетъ по р. Балыклейкѣ 11 водяныхъ мукомольныхъ мельницъ, сдающихся въ аренду, преимущественно колонистамъ, за 2684 руб. 45 коп. въ годъ, но, за уплатой земскихъ сборовъ, съ этого дохода обществу остается лишь 1398 руб. 92 коп. Въ 1896 г. въ селѣ было 6 кузницъ. Скотоводство незавидное—лишь для домашнихъ нуждъ; въ селѣ считается: 988 быковъ, 722 коровы, 812 телятъ, 706 лошадей, 42 жеребенка,

2131 овца, 502 барана, 763 ягненка, 66 козъ и 45 свиней (послѣднія лишь у иногородныхъ, такъ какъ крестьяне считаютъ за грѣхъ употребленіе въ пищу свинины). Въ с. Балыклеяхъ бываютъ въ году 3 семидневныхъ ярмарки: первая на „пестрой недѣлѣ“ (передъ масленицей), вторая 9 мая и третья съ 8 сентября. На эти ярмарки сгоняется для продажи рогатый и прочій домашній скотъ изъ окрестныхъ селеній и болѣе отдаленныхъ мѣстностей; торгуютъ бойко, въ особенности съ 8 сентября, торговцы мануфактурными, галантерейными, бакалейными, кожевенными и прочими товарами, доставляемыми изъ г. Камышина, Царицына и посада Дубовки; для этой цѣли имѣются на площади, близъ села, общественные корпуса (лавки). Кромѣ того въ селѣ въ воскресные и праздничные дни существуютъ базары. Общество пользуется доходными статьями: отъ сдачи 11 общественныхъ мельницъ, рыбныхъ водъ, ярмарочной площади и лавокъ, вѣсовъ на базарной площади, разрѣшенія питейнаго заведенія (1655 руб.), перевоза черезъ р. Волгу, капустной плантаціи, сдачи излишковъ земли, налога съ садовъ и огородовъ и налога съ крупнаго и мелкаго скота, такъ что общая валовая цифра годового дохода доходитъ до 6000 рублей.

Въ селѣ находится волостное правленіе, построенное въ 1866 г.; деревянная церковь, сооруженная въ 1864 г. во имя Рождества Христова, стѣны и куполъ которой выштукатурены въ 1895 г., и по нимъ производится теперь живопись масляными красками иконъ изъ ветхаго и новаго завѣтовъ; церковный штатъ состоитъ изъ одного священника, дьякона-псаломщика и псаломщика, которые помѣщаются въ общественныхъ домахъ. Церковной земли отведено, по владѣнной записи, 66 десятинъ пахатной и 10 десят. сѣнокоса. До 1895 г. въ селѣ существовали 2 школы: одна сельская, другая церковно-приходская, и въ обѣихъ было учащихся 60—70 челов. об. пола; въ 1895 г. на церковной площади построено новое большое зданіе для сельскаго училища съ двумя отдѣленіями для учащихся и третьимъ для ремесленной мастерской, стоившее обществу до $5^1/_2$ тысячъ рублей, въ учебномъ $18^{95}/_{96}$ г. число учащихся въ сельской школѣ было 145 мальчиковъ и 5 дѣвочекъ, въ церковно-приходской женской — 2 мальчика и 41 дѣвочка. Въ селѣ Балыклеяхъ канцелярія земскаго начальника и почтовое отдѣленіе для простой и денежной корреспонденціи; 3 мануфактурныхъ, 5 бакалейныхъ мелочныхъ лавокъ и 1 питейное заведеніе; пріемный покой на 5 кроватей, открытый въ 1883 году и содержимый на средства уѣздн. земства; имъ завѣдуетъ земскій врачъ, при помощи одного фельдшера.

Пожары въ селѣ рѣдки; въ теченіе послѣднихъ 30 лѣтъ было только три: на одномъ сгорѣло 75 дворовъ, другомъ — 2 и третьемъ — 5 дворовъ. Пожарный обозъ въ хорошемъ состояніи: пожарный сарай построенъ изъ камня, покрытъ тесомъ, имѣетъ вышку въ 3—4 сажени, гдѣ поперемѣнно дежурятъ пожарные; въ сараѣ помѣщаются 2 пожарныхъ трубы со всѣми принадлежно-

стями, бочки, багры и ухваты на полномъ ходу, на тачкахъ щиты, топоры, лѣстницы и прочее. Въ селѣ имѣются 2 пароходныя пристани: одна компаніи Кунгина и Иванова и вторая общества Астраханскаго пароходства.

Изъ 732 домовъ—512 деревянныхъ и 220 каменныхъ; всѣ деревянныя постройки изъ сосноваго лѣса и крыты тесомъ, а каменныя изъ мѣстнаго берегового камня и саманнаго кирпича; крыты желѣзомъ - 10 домовъ. Внутренность домовъ очень опрятна, многіе съ крашеными полами и стѣнами; но чистота дворовъ и улицъ не наблюдается: навозъ накопляется зимою на дворахъ на выдѣлку кизяковъ для отопленія, которые тутъ же и выдѣлываются. Къ докторамъ, до сего времени, многіе относятся съ недовѣріемъ, отдаваясь въ распоряженіе разныхъ старыхъ бабъ и вѣдуній, которыя лечатъ заговорами, нашептываніемъ и умываніемъ съ уголька на зорѣ, сулемои, царской водкой, купоросомъ, пашатыремъ, скипидаромъ и прочимъ.

Размѣръ казенныхъ, земскихъ и мірскихъ повинностей въ теченіе 10 лѣтъ, въ среднемъ, не превышаетъ 9 руб. 50 коп. съ души; но долги общества достигаютъ солидной цифры около 16000 руб. Сравнительно съ недавнимъ прошедшимъ, благосостояніе населенія годъ отъ года видимо падаетъ; причины такого упадка: неурожаи отъ истощенія почвы, при неисправномъ веденіи двухпольнаго полеваго хозяйства безъ пара; падежи скота; уменьшеніе душевого надѣла, семейные раздѣлы, число которыхъ здѣсь очень значительно, причемъ здѣшняя молодежь чрезвычайно распущена; наклонность къ всевозможнымъ нарядамъ и страсть къ щегольству и модничеству, настолько развитыя, что шелковыя платья, атласныя шубки, суконныя поддевки, пиджаки, щегольская обувь и прочее есть необходимое достояніе каждаго почти семейства; всевозможные гулянки, вечеринки, запои и свадьбы сопровождаются всегда громадными затратами, а между тѣмъ въ рѣдкомъ домѣ хлѣба достаетъ до новаго урожая. Таковы причины постепеннаго упадка крестьянскаго благостоянія, а вмѣстѣ съ тѣмъ и задолженности. (Саратов. Губ. Вѣдом. 1896 г., № 53, 54 и 55. В. Бѣляевъ).

Село Балыклей принадлежало къ Липовской волости, но съ 1887 г. образована особая *Балыклейская волость*, къ которой присоединено село Пролейка, изъ Песковатской волости. По свѣдѣніямъ Саратовскаго губернскаго статистическаго комитета, въ 1891 г. считалось въ с. Балыклеѣ 643 двора, 1483 души м. п., 1568 женск., всего 3051 душа об. пола; въ с. Пролейкѣ (въ 20 верстахъ къ югу отъ Балыклея) считалось 376 дворовъ, 1198 душъ м. п., 1233 женск., всего 2431 душа об. пола, а во всей Балыклейской волости, состоящей изъ 2-хъ селъ (2 сельскихъ общества), считалось въ 1891 году 1019 дворовъ и 5482 души об. пола. По свѣдѣніямъ того же комитета (адресъ-календарь Ф. С. Шиманскаго на 1895 годъ), въ волости считалось въ 1894 году 3413 душъ м. п., всего же 6816 душъ об. пола. По свѣдѣніямъ

Балыклейскаго волостного правленія 1895 г., въ волости считалось: разночинцевъ 72 души м. п., 57 женскаго, крестьянъ 3413 душъ м. п., 3403 женскаго, всего населенія—6945 душъ обоего пола. Волость принадлежитъ къ 3-му участку земскаго начальника, 2-му судебно-слѣдственному и 5-му призывному рекрутскому. По списку населенныхъ мѣстъ Саратовской губернской земской управы 1894 года, въ Балыклейской волости 2 села—Балыклеи и Пролейка, кромѣ того 8 хуторовъ: Шишкинъ, Цыпановъ, Медковъ, Королевъ и Вавилинъ—на общественномъ надѣлѣ Балыклейскаго общества, Глиницъ, Куликовъ и Числовъ—на общественномъ надѣлѣ Пролейскаго общества.

Балыклейка, *Балыклей* (*Балаклейка* тожъ), рѣчка Царицынскаго уѣзда, беретъ начало на границѣ Камышинскаго уѣзда, около села Чухонастовки, и течетъ на востокъ до хутора Копейкина, Камышинскаго уѣзда (Антиповской волости), затѣмъ поворачиваетъ на югъ почти параллельно съ Волгою, въ 10—5 верстахъ отъ нея, и, подойдя къ с. Балыклею, свернувъ на востокъ, впадаетъ тутъ же съ правой стороны въ р. Волгу. Длина ея теченія около 50 верстъ, не считая извилинъ; на ней много водяныхъ мельницъ и селенія: с. Чухонастовка (Царицынскаго уѣзда), хутора Копейкинъ и Гавриловъ (Камышинскаго), хутора Студенка, Варькинъ (или Варинъ) и село Балыклей (Царицынскаго уѣзда); справа въ нее впадаетъ рѣчка Липовая, или Голая тожъ. Названіе рѣчки Балыклей очень старинное: она называлась такъ еще въ началѣ XVII вѣка. Олеарій въ своемъ путешествіи 1636 г. называетъ ее *Боллоклеа* (Bolloclea) и указываетъ въ 90 верстахъ ниже рѣчки Камышинки и столько же выше г. Царицына. Въ Энциклопедическомъ лексиконѣ 1835 г. говорится, что въ Россіи есть нѣсколько рѣкъ и мѣстъ, носящихъ названіе *Балыклейка:* 1) *Балыклейка*—ручей, впадающій въ Волгу между Камышинымъ и Дубовкой, теченіе его составляетъ около 30 верстъ; на правомъ берегу Волги, при устьѣ Балыклейки, стоитъ станица Волжскихъ казаковъ (нынѣ село) *Балыклей* (Балыклей) на высокомъ холмѣ; это большое село, построенное въ 1732 году; какъ рѣчку, такъ и село называютъ также *Балыклей*. 2) Въ Сибири есть тоже рѣчка *Балыклейка*, впадающая въ Вагай; у истока этой рѣчки стоитъ деревня *Балыклей*. 3) Въ изюмскомъ уѣздѣ есть три ручья *Балаклея*, изъ нихъ *Средняя Балаклейка* впадаетъ въ Сѣверный Донецъ, и на немъ стоитъ *Балаклейская слобода*, съ 800 домами, и совершенно разрушенная древняя крѣпость. Въ эту рѣчку впадаютъ ручьи *Балаклейка* и *Сухая Балаклейка*. 4) Въ притокъ рѣчки Бѣлый Ашкадаръ впадаетъ ручей „*Балыкли*“.—Откуда произошло это названіе—неизвѣстно; было бы слишкомъ смѣло производить его отъ „балыкъ“ татарскаго слова, означающаго часть рыбы (осетра, бѣлорыбицы, бѣлуги), вырѣзываемую изъ ея спины и провяленную.—Профессоръ Ѳ. Е. Коршъ производитъ *Балыклей* отъ татарскаго „*балкылы*“, что означаетъ „*рыбный*“.—

Балыкъ (по-татарски значитъ *рыба*)—просоленная и завяленная потомъ на воздухѣ спинная, боковая и брюшная часть *красной* рыбы (бѣлуги, севрюги, осетра, шипа), а также лососей и бѣлорыбицы. Я. К. Гротъ (академич. словарь русск. языка 1891 г.) производитъ *балыкъ* отъ тюркскаго слова, означающаго—*рыба*: это провѣсная осетровая или бѣлужья спинка; полоса мягкаго и нѣжнаго мяса, вырѣзанная по бокамъ хребтины.—

Бальцеръ (*Бальзеръ, Паницырь, Голый Карамышъ* тожъ), нѣмецкая колонія, Камышинскаго уѣзда, Сосновской волости, см. *Паницырь*, колонія Камышинскаго уѣзда.—

Банновка Нижняя, *Нижняя Банновка, Ватага* тожъ, деревня Камышинскаго уѣзда, 2 стана, Банновской волости, лежитъ на самомъ берегу Волги (пристань) при впаденіи въ нее маленькихъ рѣчекъ Пусто-Банной и Банной, въ 3—4 верстахъ къ сѣверо-востоку отъ волостного села Баннаго, въ 100 верстахъ отъ г. Саратова и въ 80 отъ г. Камышина. Деревня Нижняя Банновка основалась около 1840 года, со времени открытія здѣсь пристани. Судя по названію „*Ватага*“, вѣроятно, ранѣе образованія деревни здѣсь была рыбная ватага. По списку населенныхъ мѣстъ Центральнаго статис. комитета, 1862 г., удѣльная деревня *Нижняя Банновка, Ватага* тожъ, показана въ 92 верстахъ отъ уѣз. гор. Камышина, и въ ней, 208 д. м. п., 232 женск., всего 440 д. об. пола и пристань. Между Нижней Банновкой и с. Мѣловымъ лежитъ на Волгѣ *Столбецкій* перекатъ. Преобладающая формація горъ около Банновки—мѣловая. Крестьяне великороссы, православные и старообрядцы, бывшіе удѣльные, теперь собственники; надѣлъ у нихъ общій съ селомъ *Верхнимъ Баннымъ* (см. *Банное*), и деревня Банновка лежитъ въ концѣ этого надѣла. Жители, кромѣ хлѣбопашества, занимаются еще садоводствомъ, промыслами мѣстными и отхожими занималось (въ 1886 г.) до 170 мужчинъ и до 89 женщинъ. между ними: 24 пильщика, 5 судопромышленниковъ, до 9 человѣкъ занимались извозомъ, 14 рыболововъ, 14 мельниковъ, 4 плотника, 3 сапожника, 12 торговцевъ, 1 кузнецъ, 2 землекопа, остальные работники и поденщики. По земской переписи 1886 г. считалось душъ, по 10 ревизіи (1858 г.), 207 мужск. и 230 женск., наличныхъ 328 мужск. пола, 345 женск., всего 673 д. об. пола крестьянъ, кромѣ того 13 семействъ постоянно отсутствующихъ и посторонняго населенія 20 семей въ 79 д. об. п.; жилыхъ избъ 147, изъ нихъ 17 каменныхъ, остальныя деревянныя, 131 крыты тесомъ, 16 соломою, 4 дома двухъэтажныхъ: у крестьянъ: 5 плуговъ, 112 сохъ, 2 вѣялки; 155 лошадей, 134 коровы, 72 гулевыхъ, 76 телятъ, 269 овецъ и 45 свиней. Всѣхъ платежей съ Нижне-Банновскаго общества приходилось въ 1885 г. 2644 рубля. По свѣдѣніямъ Саратовс. Губернск. статис. комитета за 1891 годъ, считалось здѣсь 165 дворовъ, 293 д. м. п., 330 женск., всего 623 д. об. пола всѣхъ вообще жителей. Въ Нижней Банновкѣ сельская школа, 1 запасный хлѣбный магазинъ, пристань на Волгѣ, да 27 промышленныхъ заведеній, 1 питейное и

3 лавки; здѣсь квартира полицейскаго урядника. (Свѣдѣнія Губернс. статис. комитета 1891 г., Сборникъ Губернс. земства 1891 г. и земская карта Камышинск. уѣзда 1894 г.). Кромѣ 908 десятинъ надѣльной, у Нижне-Банновскаго общества имѣется 94½ десятины удобной и неудобной купленной земли.—По списку населенныхъ мѣстъ Сарат. губерн. земс. управы 1894 г., Нижняя Банновка расположена при р. Волгѣ, въ устьяхъ двухъ овраговъ и частью на горахъ при нихъ. При селеніи имѣются на Волгѣ 3 пристани: пароходная, хлѣбная и лѣсная. Въ деревнѣ 1 колодецъ; сельское училище, открытое въ 1894 г., и земская станція съ 8 лошадьми; всѣхъ дворовъ 159, въ числѣ которыхъ 3 общественныхъ строенія: училище, хлѣбный запасный магазинъ и пожарный сарай; крестьянскія строенія большею частью деревянныя; и до ⅕ каменныхъ, крыты больше деревомъ, около ⅕ соломою и 4 зданія желѣзомъ. Въ 1894 г. здѣсь считалось 282 д. м. п., 315 женск., всего 597 душ. об. пола крестьянъ, составляющихъ одно Нижне-Банновское сельское общество; всѣ они русскіе, большею частью православные, раскольниковъ разныхъ сектъ 82 души. Личныхъ почетныхъ гражданъ 3, мѣщанъ 6, нѣмцевъ-католиковъ 3 и лютеранъ 20.—Все населеніе занимается хлѣбопашествомъ и временно поденными работами на хлѣбной и лѣсной пристаняхъ; 2 домохозяина занимаются судопромышленностью. Крестьяне принадлежали къ удѣльному вѣдомству и имѣютъ надѣлъ въ 908 десятинъ; кромѣ того при Нижней Банновкѣ частновладѣльческихъ земель: И. Н. Филаретова 6 д., И. Ф. Филаретова 5 д., И. А. Филаретова 58 д., И. А. Ардюрова 3 д., Ардюковыхъ 4 д., Т. С. Федосѣева 4 д., итого 80 десятинъ.—До волостнаго правленія въ с. Банномъ—4½ версты, до усадьбы Семеновыхъ 1, с. Мѣлового 8, с. Лаптя 9, колоніи Россоши 20, г. Камышина 89 и г. Саратова 119 верстъ. Мимо селенія проходитъ зимній большой трактъ изъ Саратова на Астрахань. Противъ Нижней Банновки, за Волгой и рукавомъ Денисовымъ, лежитъ с. Кутарево, на луговой сторонѣ, Самарской губерніи.

√ **Банное**, *Верхнее Банное*, *Верхняя Банновка* тожъ, волостное село, Камышинскаго уѣзда, 2 стана, Банновской волости, расположено въ 3 верстахъ къ западу отъ Волги, на рѣчкѣ *Банной*, въ 100—114 верстахъ отъ г. Саратова, въ 80—85 отъ г. Камышина, въ 20 отъ с. Лѣснаго Карамыша, 19 отъ с. Каменки, 30 отъ с. Золотого, въ 22 зимнимъ трактомъ отъ с. Крестоваго буерака, въ 25 лѣтнимъ трактомъ отъ с. Водянаго Буерака и верстахъ въ 4-хъ къ юго-западу отъ деревни Нижней Банновки (гдѣ пристань на Волгѣ). Крестьяне великороссы, православные и старообрядцы, бывшіе удѣльные, теперь собственники. Поселеніе Банное началось очень давно, въ концѣ XVII столѣтія; первые выходцы, по словамъ *старожилъ*, были изъ с. Шемышейки, нынѣшняго Кузнецкаго уѣзда (на р. Узѣ, лѣвомъ притокѣ р. Суры), а потомъ приходили сюда сходцы изъ другихъ мѣстъ; предки здѣшнихъ крестьянъ занимались хлѣбопашествомъ и раз-

боемъ на Волгѣ и въ окрестностяхъ. Въ 1749 г. здѣсь построена была деревянная церковь во имя Архистратига Михаила, пришедшая въ послѣднее время въ такую ветхость, что служба въ ней не производилась; причина, по которой церковь не возобновля-

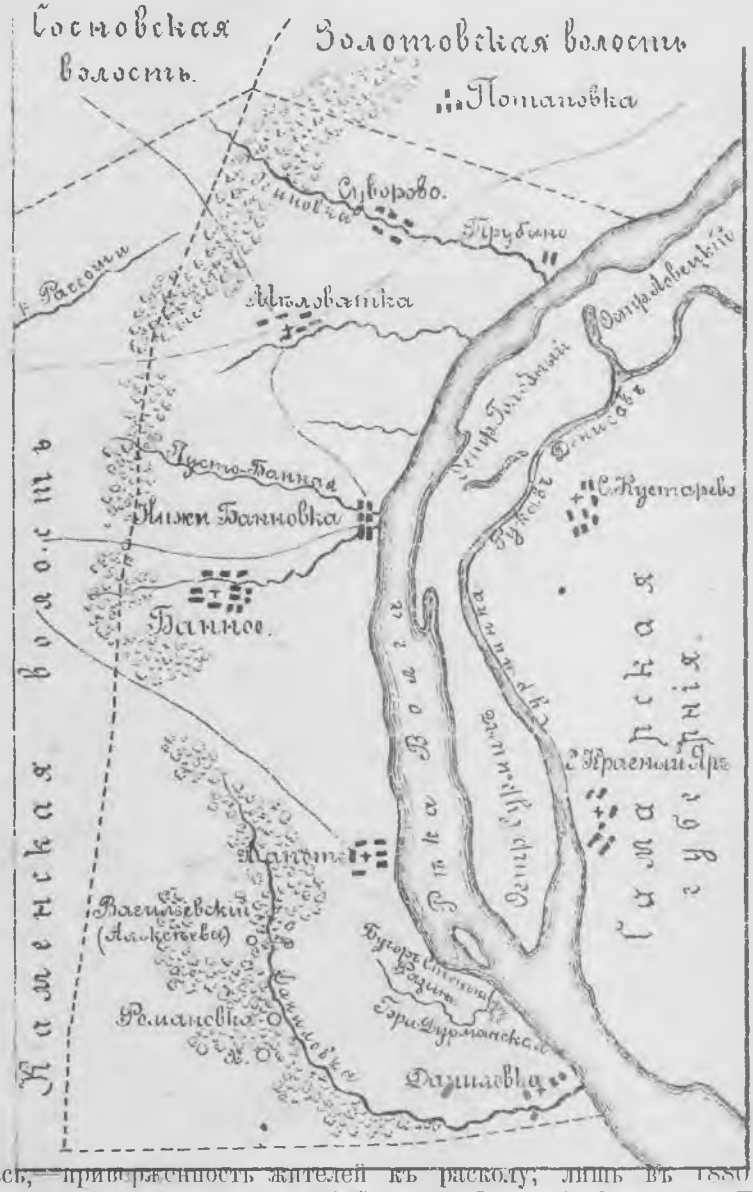

лась; приверженность жителей къ расколу; лишь въ 1880 г. приступлено было къ постройкѣ новой. Въ селѣ Верхнемъ Банномъ теперь: приходская церковь, школа, волостное правленіе,

фельдшерскій пунктъ съ 1 фельдшеромъ (врачъ наѣзжаетъ въ извѣстное время), почтовая земская станція съ 7 лошадьми, пожарный сарай съ инструментами и 2 запасныхъ хлѣбныхъ магазина. По списку населенныхъ мѣстъ Центральн. статис. комитета, изд. 1862 г., удѣльное село *Банное, Банновка* тожъ, при рѣчкѣ *Банновкѣ*, показано въ 80 верстахъ отъ уѣзд. гор. Камышина, съ 160 дворами, 796 д. м. п., 925 женск.; церковь православная—1. По земской переписи 1886 г., въ с. Верхнемъ Банномъ считалось наличныхъ 954 д. м. п., 1010 женск., всего 1964 д. об. пола крестьянъ; кромѣ того 45 семей постоянно отсутствующихъ и посторонняго населенія 5 семействъ въ 15 д. об. пола; жилыхъ избъ въ селѣ было 378, изъ нихъ 62 каменныхъ, 313 деревянныхъ и 3 мазанковыхъ; крытыхъ тесомъ 293, остальныя соломою. У крестьянъ 8 плуговъ, 361 соха, 4 вѣялки; лошадей 525, коровъ 381, гулевыхъ 221, телятъ 274, овецъ 774, свиней 280 и козъ 18; промышленныхъ заведеній въ селѣ 9, питейное 1, лавка 1. Всѣхъ податей и повинностей было въ 1885 г. 7579 рублей. По свѣдѣніямъ Губернс. статист. комитета за 1891 г., считалось здѣсь 396 дворовъ, 1096 д. м. п., 1169 женск., всего 2265 д. об. пола всѣхъ вообще жителей. Надѣлъ былъ отведенъ Удѣльнымъ Вѣдомствомъ на выкупъ обоимъ обществамъ Верхней и Нижней Банной вмѣстѣ, въ одномъ участкѣ, нераздѣльный, всего 3703 десят. удобной (въ томъ числѣ пашни 1397 десят.) и неудобной—642 десят., итого 4345 десят. удобной и неудобной земли. Надѣлъ, кромѣ луговъ, въ одномъ участкѣ, который тянется отъ р. Волги къ западу на 7 верстъ, а съ юга на сѣверъ на 6 верстъ; село Верхнее Банное находится въ срединѣ участка, а деревня Нижняя Банновка—въ концѣ. Среди крестьянскаго надѣла лежатъ лѣсные удѣльные участки съ небольшими пространствами пахотной земли, а также и земля, бывшая подъ общественной запашкой, а теперь арендуемая артельно у Удѣльнаго Вѣдомства. Луга находятся на восточной сторонѣ Волги (на лѣвомъ ея берегу), въ Самарской губерніи. Выгонъ есть только въ с. Банномъ, всего до 50 десятинъ, крайне неудобный и гористый. Водопои по оврагамъ. Поверхность надѣла гористая; много также овраговъ, по которымъ расположены сады. Почва въ одномъ полѣ суглинистая, солонцеватая и бѣлоглинистая, повсюду съ значительнымъ количествомъ камня; въ другомъ полѣ почва черноземная, суглинистая и солонцеватая, также съ камнемъ; въ третьемъ болѣе всего черноземной, хотя встрѣчаются суглинистая, глинистая и солонцеватая; подпочва—глина съ камнемъ. Въ XVIII столѣтіи владѣніе землей было захватное „пахали, гдѣ хотѣли“; затѣмъ въ Банномъ до 1885 г. земля разверстывалась по ревизскимъ душамъ, а въ 1885 г. крестьяне подѣлили ее на новыя наличныя души. Покосъ за Волгой общій у обоихъ селеній, заливной; весной, до прибыли воды, и осенью туда пускаютъ пастись лошадей; есть еще покосы въ надѣлѣ въ пашнѣ. Бывшій раньше въ надѣлѣ мелкій лѣсъ крестьяне вырубили весь: часть земли изъ-подъ него

распахали, а часть осталась, какъ неудобная земля. Огородную землю дѣлятъ одновременно съ пахатной, изъ которой они выдѣляются по низменнымъ мѣстамъ. Дворовыя мѣста для вновь селящихся отводятся по оврагу. Сады не входятъ въ разрядъ огородной земли; садоводствомъ крестьяне обоихъ селеній занимаются изстари, разводятъ изъ сортовъ яблокъ анисъ и бѣль, изъ ягодъ смородину; „подсадки“ (привитой молодякъ) покупаютъ у золотовскихъ хуторянъ, но съ 1880-хъ годовъ завели свои питомники; размѣры садовъ у каждаго отъ 30 до 125 яблонь и до 50 кустовъ смородины. Садоводство въ Верхнемъ Банномъ и Нижней Банновкѣ расширяется съ каждымъ годомъ, такъ какъ есть много мѣстъ—овраговъ съ ключами воды, при существованіи которыхъ облегчается поливка. Продаются яблоки и ягоды въ Саратовѣ, Камышинѣ и по селамъ.—Общественныя запашки прекратились съ отходомъ крестьянъ отъ удѣла; теперь засыпаютъ зерно въ запасные магазины съ душъ. Хлѣбъ продаютъ въ Нижней Бановкѣ (пристань), а также возятъ на базаръ въ с. Золотое. Скотъ пасется по пару и жнивамъ; держатъ его немного вслѣдствіе недостатка пастбищъ. Арендуютъ обществомъ обрѣзки пахотной земли при лѣсныхъ участкахъ на года, кромѣ того снимаютъ и артелями удѣльную землю. Отдѣльные домохозяева снимаютъ пахотную землю за Волгой въ Новоузенскомъ уѣздѣ, Самарской губ., у крестьянъ Старой и Новой Полтавки (на р. Еруланѣ), цѣною отъ 2 до 3 рублей за сороковую (3200 квадр. саж.) десятину: снимаютъ также въ Камышинскомъ уѣздѣ по 8 рублей за тридцатную десятину (2400 квадр. саженъ); въ Банномъ занимаются различными промыслами болѣе 300 человѣкъ, между ними (въ 1886 г.): извозомъ 43, торговлей рыбою, дровами, корьемъ 86, пильщиковъ 10 (отхожихъ), колесниковъ 6, плотниковъ 24 (отхожихъ), валяльщиковъ 12 (отхожихъ), мѣстныхъ кузнецовъ 8, портныхъ 4, шорниковъ 3, сапожниковъ 8, мельниковъ 8, бондарь 1, портныхъ 2, ямщикъ 1, рыболововъ 6 (отхожихъ), камнеломовъ 3, маляръ 1, остальные работники и поденщики. Въ общихъ селеніяхъ существуетъ значительный отходъ крестьянъ за Волгу на косьбу и жнитво. Въ 1895 г. крестьяне с. Баннаго, въ количествѣ 205 человѣкъ м. п. (65 семей); стали хлопатать о разрѣшеніи поселиться въ западную Сибирь (Акмолинскую волость), выставляя причиной малоземелье и неудобства расположенія полей, преимущественно по горамъ, съ каменистой почвой.

Въ спискѣ населенныхъ мѣстъ Саратов. губерн. земс. управы 1894 г., село Банное показано расположеннымъ по двумъ сторонамъ довольно глубокаго оврага, въ которомъ имѣются родники и при нихъ 5 колодъ; кромѣ того въ селѣ 2 колодца; черезъ оврагъ устроено 2 моста. Въ Банномъ—волостное правленіе, открытое въ 1861 г., фельдшерскій пунктъ; сельское училище съ 1858 г.; школа грамотности съ 1889 г., волостная ямская станція на 5 лошадей; базарная площадь, но на базары никто не съѣзжается болѣе 10 лѣтъ. Двѣ церкви; обѣ св. Архангела Михаила: первая,

очень старая и пришедшая въ ветхость, деревянная, крытая тесомъ, сооружена, по показанію волостного правленія, въ 1757 году; она такъ обветшала, что въ ней богослуженій не совершается. Вторая церковь—новая, деревянная, крыта желѣзомъ и освящена въ 1884 году. Въ селѣ въ 1894 г. считалось 405 дворовъ, въ числѣ ихъ 8 общественныхъ строеній: волостное правленіе, училище, пожарный сарай, базарныя лавки, сторожка при церкви, 2 хлѣбныхъ магазина и 2 церковно-служительскіе двора. Крестьянскія постройки деревянныя и каменныя (на половину); большая часть избъ, болѣе $^4/_5$, крыты деревомъ, меньшая, около $^1/_5$,— соломою, 2 дома крыты желѣзомъ. Въ 1894 г. крестьянъ въ селѣ: 1079 м. п., 1126 женск., всего 2205 д. об. п., составляющихъ одно Банновское общество; крестьяне, большею частью, православные и 71 душа раскольниковъ разныхъ сектъ. Духовенства 2, мѣщанъ 4, нѣмцевъ-католиковъ 5. Все населеніе занимается хлѣбопашествомъ и садоводствомъ. По свѣдѣніямъ волостн. правленія, отъ Баннаго считается до Саратова 114 верстъ, до г. Камышина 85, Нижней Банновки $4^1/_2$, с. Лапоть 8, с. Мѣлового 8, с. Каменки 15, селеній Елшанки и Копенки 8, колон. Россоши 15 верстъ; въ 8 верстахъ къ западу отъ с. Баннаго пролегаетъ почтовый трактъ изъ Саратова на Астрахань.

Банновская волость принадлежитъ къ 7 участку земскаго начальника и расположена на правомъ берегу Волги на протяженіи около 30 верстъ длины, имѣя отъ 6 до 14 верстъ ширины; она граничитъ: къ сѣверу Золотовской волостью, къ западу—Каменской (Нѣмецкой) и къ югу—Усть-Кулалинской (Нѣмецкой) волостями; съ востока вдавшейся дугою омываетъ ее Волга, а за нею лежитъ Новоузенскій уѣздъ, Самарской губерніи. Внѣ предѣловъ этой волости лежатъ принадлежащія къ ней и окруженныя Нѣмецкой Усть-Кулалинской волостью, два селенія: село Русская Щербаковка (пристань на р. Волгѣ) и въ $2^1/_2$ верстахъ отъ нея деревня Мостова (Мостовая). Въ волости протекаютъ небольшія рѣчки, впадающія въ Волгу: Осиновка, Мѣловатка, Пусто-Банная, Банновка, Даниловка и другія, берущія начало въ приволжскихъ горахъ. Правый берегъ Волги въ Банновской волости, отъ с. Золотого до дер. Нижней Банновки, имѣя до 40 саженъ высоты, представляетъ въ своихъ обнаженіяхъ довольно толстый слой мѣловыхъ осажденій, изъ которыхъ мѣстные жители обжигаютъ алебастръ. У самой пристани Нижней Банновки, между двумя оврагами, находится мѣловой утесъ; ниже на Волгѣ, не доходя 4 верстъ до слободы Даниловки, лежитъ извѣстный *бугоръ Стеньки Разина* (см. это слово). Берегъ Волги отъ Нижней Банновки до с. Русской Щербаковки состоитъ изъ возвышенностей, имѣющихъ округлую форму. Залежи мѣла находятся около рѣчки Мѣловатки, получившей отъ того свое названіе. Къ Банновской волости принадлежатъ 5 селъ, 6 деревень и 11 хуторовъ; села: Банное, Мѣловое, Лапоть, Щербаковка и слобода Даниловка; деревни: Нижняя Банновка, Суворова, Трубина, Алексѣевка, хуторъ Ро-

мановскій и Мостовая: хутора: Семеновыхъ, Ардюковыхъ, Кашириныхъ, Говорухинъ, Сѣровыхъ, Захаровъ, Носовъ, Федосѣевъ Саранинъ, усадьбы Каширина и Васильева. По земской переписи 1886 г. въ Банновской волости считалось 1724 жилыхъ избъ, 4468 д. м. п., 4655 женск., всего крестьянъ 9123 д. об. пола (въ томъ числѣ малороссіянъ 723 д. об. пола), сверхъ того постороннято населенія 447 д. об. пола, что составляетъ всего населенія 9570 душъ об. пола. По свѣдѣніямъ Сарат. губерн. статист. комитета за 1891 г., всего населенія было 10781 д. об. пола; по списку населенныхъ мѣстъ Сарат. губер. зем. управы за 1894 г. считалось 10374 д. об. пола крестьянъ. Всей надѣльной крестьянской земли въ волости считалось 15268 десятинъ удобной и 2759 неудобной, всего 18027 десятинъ удоб. и неудобн.; кромѣ того у селеній Нижней Банновки, Лапоть, Мѣлового, Суворина, Трубина и Даниловки имѣются купленныя ими земли до 666½ десятинъ удобной и неудобной При волостномъ правленіи устроены ссудосберегательная и вспомогательная кассы. (Матеріалы Сборникъ Сарат. губ. земства, Камышинскій уѣздъ 1891 г.; Свѣд. Губернс. статис. комитета за 1891 г.; земская карта Камыш. уѣз. 1894 г., воен. топ. карта Ген. Шт., изд. 1892 г. и списокъ населен. мѣстъ Губ. Управы 1894 г.)

Баракъ слово, имѣющее два различныхъ значенія въ Саратовской губерніи: 1) большой оврагъ, глубоко прорытый водами въ скатахъ возвышенностей, съ крутыми склонами, часто покрытыми лѣсомъ, иногда же почти отвѣсными, болѣе узкій, чѣмъ *буракъ* (напр. Бѣлоглинскій, Гришкинъ и прочіе) и 2) большой шалашъ изъ досокъ, или хвороста и соломы. Въ лагеряхъ для солдатъ устраиваются лѣтнія помѣщенія, тоже называемыя *бараками*. Въ энциклоп. лексикопѣ 1836 г. слово *баракъ*, въ послѣднемъ смыслѣ, производится отъ испанскаго—barraca, означающаго шалашъ или рыбачью хижину. Какъ собственное имя мы встрѣчаемъ *Баракъ* у монгольскихъ племенъ: *Баракъ*—князь Половецкій 1184 г., *Баракъ*—ханъ Большой орды 1422 г., *Баракъ*—султанъ Киргизъ-Кайсацкой Средней орды 1742 г. и другіе.

Баранникова (*Баранниково* тожъ), деревня Камышинскаго уѣзда, 1 стана, Руднянской волости, на лѣвомъ, не высокомъ берегу рѣки Щелкана (лѣвый притокъ рѣки Терсы), въ 150 верстахъ отъ г. Саратова, 100 отъ г. Камышина, въ 10 къ сѣверу отъ волостного села Рудни (гдѣ базары, ярмарки, приходская церковь, врачебный пунктъ и станція Тамбово-Камышинской желѣзной дороги), въ 8 къ западу отъ слободы Мѣловатки (Нижне-Добринской волости) и въ 2 верстахъ отъ д. Подкуйково. По списку населенныхъ мѣстъ Губерн. земс. управы 1894 г. показаны слѣдующія разстоянія: до Саратова 130 верстъ, г. Камышина 117, сл. Рудни 10, д. Андреевки 15, сл. Мѣловатки 10, д. Егоровки 8, д. Терсинки 15, усадьбы Ткаченко 2, дер. Подкуйково 2, слоб. Таранатина 7 и дер. Нижней Банновки (пристань на Волгѣ) 80 верстъ. Недоходя до дер. Баранниковой, рѣка Щелканъ течетъ съ

сѣвера на югъ, передъ деревней же круто поворачиваетъ влѣво и, описавъ дугу въ ³/₄ круга, у дер. Подкуйково (на правомъ берегу) также круто поворачиваетъ на юго-западъ. Баранникова расположена на лѣвомъ берегу въ 3 порядка и населена крестьянами малороссами (православными), бывш. крѣпостными князей Четвертинскихъ; полевого надѣла у нихъ нѣтъ, ими выкуплены однѣ усадьбы. Селеніе образовалось въ 1780-хъ годахъ крестьянами, переселенными изъ слободы Рудни помѣщикомъ Нарышкинымъ, которому они принадлежали. До воли (1861 года) они были на барщинѣ и имъ отводилось по 6 десятинъ въ полѣ на тягло, въ 3 поляхъ. Послѣ воли былъ отведенъ полный надѣлъ (по 4½ десят. на ревизс. мужск. душу), которымъ они владѣли 9 лѣтъ, но такъ какъ земля оказалась плохой, то они отъ надѣла отказались, оставивъ за собою только усадебную землю, которую выкупили, внеся единовременно по 25 руб. за ревизскую душу. Всего у нихъ земли подъ усадьбами па 359 душъ м. п. 64 десят. 444 сажени. Деревня составляетъ одно сельское общество и имѣетъ 1 запасный хлѣбный амбаръ. Подъ выгонъ крестьяне снимаютъ у удѣла 700 десятинъ за 510 рублей; арендуютъ землю отдѣльные домохозяева у удѣла и частнаго владѣльца купца Ткаченко подъ рожь и яровое по 5 рублей за казенную десятину; покосъ у Ткаченко сдается только степной по 2 и 2½ рубля за казенную десятину. 5 домохозяевъ имѣютъ 30 десятинъ земли, купленныхъ, вмѣстѣ съ обществомъ д. *Подкуйково* (см. это слово), у князей Четвертинскихъ въ 1879 году. Суслики появились здѣсь въ серединѣ 1880-хъ годовъ, пока въ небольшомъ количествѣ. По списку населенныхъ мѣстъ Центральн. статис. комитета, изд. 1862 г., *Баранниковъ* владѣльческій хуторъ показанъ при р. Щелканѣ, въ 105 верстахъ отъ г. Камышина, и имѣлъ 97 дворовъ, 369 д. мужск. пола, 351 женск., всего 720 д. об. пола; 1 заводъ. По земской переписи 1886 г. здѣсь считалось 171 домохозяинъ, 492 д. м. п., 476 женск., всего 968 д. об. пола наличнаго крестьянскаго населенія, кромѣ того 45 семей, постоянно отсутствующихъ, и 2 семьи въ 6 д. об. п. посторонняго населенія; всѣхъ избъ 194 деревянныхъ, крытыхъ соломою; плуговъ 58, сохъ 87; лошадей 233, воловъ 198, коровъ 117, гулевыхъ 100, телятъ 78, овецъ 774, свиней 182, козъ 144. Всѣхъ платежей и повинностей въ 1885 г. было 973 рубля. Промышленныхъ заведеній 2, питейныхъ 2. Наиболѣе часто встрѣчающіяся занятія крестьянъ, помимо своего хозяйства: поденщина, извозъ и батрачество. Школы въ деревнѣ не было до 1894 г. и на сторону дѣтей учиться не посылали—далеко; поэто-

му грамотность не развита въ селеніи. (Сборникъ Сарат. губерн. земства 1891 г.; земская карта Камышинскаго уѣзда 1894 г.). По списку населенныхъ мѣстъ Сарат. губерн. земск. управы 1894 г., значится въ Баранниковой 173 двора; крестьянскія строенія деревянныя и всѣ крыты соломою, кромѣ одного, покрытаго желѣзомъ. Въ 1894 г. было 592 д. м. п., 596 женск., всего 1188 д. об. пола малороссіянъ, составляющихъ одно общество. Въ 1894 году построена и открыта здѣсь сельская школа. Въ деревнѣ 5 колодцевъ и 3 удобныхъ съѣзда къ р. Щелкану. Кромѣ крестьянскаго надѣла въ 64 десятины, при дер. Баранниковой имѣются: земля Удѣльнаго Вѣдомства, купленная у князей Четвертинскихъ (количество не показано) и участокъ купца В. П. Ткаченко въ 3256 десятинъ, гдѣ въ 2 верстахъ отъ деревни, на берегу рѣки Щелкана находится его хуторъ и салотопенный заводъ.

Барановка, *Барановское*, Барановскіе хутора тожъ, село Камышинскаго уѣзда, 3 стана, Камышинской волости, расположено по обѣимъ сторонамъ рѣки Иловли, въ 180 верстахъ отъ г. Саратова, въ 18 къ западу отъ г. Камышина и волостного правленія, 4 отъ хутора Кукушкина, 7 отъ станціи Тамбовско-Камышинской желѣзной дороги Авилово (близъ колон. Мариенфельдъ) и верстахъ въ 1½ ниже устья р. Мокрой Ольховки (впадающей справа въ р. Иловлю). Верстахъ въ 2 отъ Барановки, къ востоку отъ р. Иловли, беретъ начало р. Камышинка, и здѣсь начатъ былъ при Петрѣ Великомъ каналъ (см. это слово), долженствовавшій соединить р. Донъ съ Волгою, слѣды котораго видны до сихъ поръ. Въ XVIII столѣтіи, на мѣстѣ нынѣшняго села, были *Барановскіе* хутора, о которыхъ поминается въ документахъ 1770 годовъ; начало ихъ надо отнести ко времени поселенія Волжскихъ казаковъ, т. е. къ 1730—40 годамъ. По списку населенныхъ мѣстъ Центральн. статис. комитета, изд. 1862 г., казенный хуторъ *Барановскій* показанъ при р. Иловлѣ, въ 18 верстахъ отъ г. Камышина, и въ немъ 41 дворъ, 242 д. мужск. пола, 260 женск., всего 502 д. об. пола. По земской переписи 1886 года въ с. Барановкѣ считалось по 10 ревизіи (1858 г.) 502 д. об. пола; въ 1886 году—161 домохозяинъ, 456 д. м. п., 494 женскаго, всего 950 д. об. пола бывше государственныхъ крестьянъ, великороссовъ, православныхъ; кромѣ того 22 семьи постоянно отсутствующія и 8 семей въ 50 д. об. пола посторонняго населенія; грамотныхъ считалось 113 мужчинъ и 6 женщинъ; жилыхъ избъ 168, изъ нихъ каменныхъ (глинобитныхъ) 11, деревянныхъ 157, крытыхъ желѣзомъ 7, тесомъ 108, соломою 53; у крестьянъ 168 плуговъ, 301 соха; лошадей 321, воловъ 207, коровъ 262, гулевыхъ 93, телятъ 160, овецъ 1146, свиней 125, козъ 12, пчельниковъ 2 въ 7 колодъ пчелъ. Всѣхъ повинностей и платежей сходило въ 1885 г. со всего Барановскаго общества 1488 рублей. Промышленныхъ заведеній 2, кабакъ 1, общественный запасный хлѣбный магазинъ 1. По списку населенныхъ мѣстъ Саратовской губернской земской управы, въ 1894 г., здѣсь счита-

лось 188 дворовъ, въ числѣ ихъ 3 общественныхъ строенія: 2 церковно-служительскихъ двора и школа; кромѣ того усадьбы крестьянъ Воинова, Спиридоновыхъ, мѣщанина Портнова и колониста Лейншмидта. Строенія большею частью деревянныя и наполовину крыты соломою, половина тесомъ, 2 дома крыты желѣзомъ, 6 избъ глинобитныхъ, крытыхъ глиною. Въ селѣ церковь Покрова Богородицы, освященная 22 октября 1867 года; сельское управленіе, пріемный покой и фельдшерскій пунктъ съ 1894 г.; церковно-приходская школа съ 1889 г.; пожарный сарай и земская ямская станція съ 9 лошадьми. Наличныхъ крестьянъ въ 1894 г. было 489 д. м. п., 461 женскаго, всего 950 д. об. пола, составляющихъ одно сельское общество; кромѣ того въ селѣ 2 семьи духовенства (священника и псаломщика) въ 11 душъ об. пола. По Сборнику Саратовскаго губернскаго земства 1891 года, надѣлъ Барановскаго общества показанъ 2202 десятинами удобной (въ томъ числѣ пашни 1680 десят.) и 963 дес. неудобной, всего 3165 десятинами удобн. и неудобн.; по свѣдѣніямъ же Камышинскаго волостного правленія: пахатной земли 1265 десятинъ, усадебной 63 десят., лѣсу вмѣстѣ съ лугами 635 десят., всего удобной 1963 десятины. Кромѣ того, при селѣ, въ дачахъ Барановскаго общества находятся земли, принадлежащія частнымъ владѣльцамъ: пахатной—крест. Воинова 30 десят., крест. Спиридонова 15 десят., мѣщанина Портнова 7 десят. и колониста Лейншмидтъ 8 десят., всего 60 десят. Надѣльная земля крестьянъ

въ одномъ участкѣ, посреди котораго протекаетъ р. Иловля; поверхность гористая, суглинистая, песчаная и солонцеватая: подпочва—глина. До 1886 г. крестьяне владѣли землей сообща съ другими селеніями, но, по рѣшенію окружнаго суда о размежеваніи, Барановскому обществу принадлежитъ 1876 десят. 1610 саж. удобной земли. До конца 1840 годовъ землею пользовались по захвату; затѣмъ до 1883 г. владѣли по ревизскимъ душамъ (332 души), а съ 1883 года стали дѣлить на наличныя души, срокомъ на 4 года. Лѣса общество имѣетъ, по рѣшенію окружнаго суда, 325 десятинъ чернолѣсья: лѣсъ мелкій и рубятъ его ежегодно. Топятъ кизяками и соломой. Сады разводятся издавна, преимущественно, вишневые; вишню продаютъ въ г. Камышинѣ по 1—$2^1/_2$ рубля за пудъ. Капустники водятъ тоже издавна и продаютъ по $1^1/_2$—2 рубля за сотню. Общественныхъ запашекъ нѣтъ. Сѣютъ, преимущественно пшеницу, овесъ и просо, ржи немного. Поле только одно; нѣкоторые оставляютъ часть земли подъ траву. Пашутъ плугами. На поляхъ появились суслики около 1860 г. Хлѣбъ продается въ Камышинѣ. Въ 1886 г. здѣсь была чума на рогатый скотъ. Отдѣльные домохозяева арендуютъ землю у своихъ же и у окрестныхъ крестьянъ по 1—3 рубля за десятину. (Сборникъ Саратовскаго губернскаго земства 1891 г., т. XI; списокъ населенныхъ мѣстъ Саратовской губернской земской управы 1894 г. и земская карта Камышинскаго уѣзда 1894 года).

Барановскій Егоръ Ивановичъ, дѣйствит. статс. совѣт., былъ Саратовск. губернаторомъ съ 23 іюня 1861 г. до 1863 г.. При немъ, согласно Высочайшаго положенія 19 февраля 1861 г., началось освобожденіе крестьянъ отъ крѣпостной зависимости и составленіе для нихъ уставныхъ грамотъ на поземельные надѣлы. При немъ же въ 1862 г. основано Маріинское земледѣльческое училище въ Саратовскомъ уѣздѣ. При немъ вице-губернаторами были: сперва Н. М. Муравьевъ, затѣмъ Ѳ. А. Беклемишевъ.

Баратаевъ Иванъ Михайловичъ, князь, тайный совѣтникъ, былъ Саратовск. губернск. предводителемъ дворянства съ 1804 по 1807 г. При немъ 3 іюля 1804 г. положено основаніе Александровской больницы въ Саратовѣ, которая окончена и сдана въ вѣдѣніе Приказа общественнаго призрѣнія въ 1806 г.; устроена она на добровольныя пожертвованія Саратовскаго дворянства, кромѣ того Государь пожертвовалъ на тотъ же предметъ 10,000 рублей.

Баратаевы князья Грузинскаго происхожденія. Въ 1724 г. князь Мельхиседекъ (Михаилъ) *Баратаевъ* выѣхалъ въ Россію съ царевичемъ Вахтангомъ Леоновичемъ. Онъ имѣлъ 4-хъ сыновей, князей: Петра, Ивана (въ послѣдствіи Саратовск. губ. предвод. дворянства), Семена и Андрея Михайловичей. Изъ нихъ генералъ-поручикъ Петръ Михайловичъ былъ Симбирскимъ губернаторомъ съ 1777 по 1789 г., а князь Семенъ Михайловичъ, генералъ-маіоръ, былъ Казанскимъ губернаторомъ съ 1789 по 1796 годъ. (Энцикл. слов. Брокгауза и Ефрона, 1894 г.).

Баржа, или *подшлокъ* (по французски barge)—плоскодонное судно, приспособленное для перевозки грузовъ по Волгѣ и другимъ судоходнымъ рѣкамъ, поднимающее отъ 50 до 70 тысячъ пудовъ клади. Онѣ прицѣпляются буксирами (канатами) къ буксирному пароходу, который при 400 силахъ можетъ тащить отъ 3 до 4 баржъ съ средней скоростью отъ 70 до 100 верстъ въ сутки. Въ настоящее время (1893 г.) по Волгѣ, для перевозки бакинской нефти и керосина, устроены особыя желѣзныя *баржи* и деревянныя съ желѣзными цистернами.

Барка (по-голландски bark-ship; по-французски barque; по-испански barca). У насъ въ Россіи подъ этимъ названіемъ разумѣются въ обширномъ смыслѣ всѣ суда, строющіяся для плаванія по рѣкамъ безъ паровой силы. На Волгѣ они имѣютъ разныя названія: асланки, бакауты, баржи, бархоты, бѣляны, дощаники, завозни, кладныя, коломенки, конно-машинныя или коноводныя (ходили раньше до устройства пароходства на Волгѣ), коренныя, косныя суда, ладьи, межеумки, мокшаны, павоски, полубарки, поромы, прорѣзи, росшивы, сомнки, струги, суряки, тихвинки, унжинки, шитики (см. эти слова) и другіе. На каждой баркѣ или суднѣ, кромѣ рабочихъ—*бурлаковъ*, имѣется лоцманъ, обязанный провести его до мѣста разгрузки, и водоливъ, наблюдающій за выкачиваніемъ накопляющейся воды въ трюмъ. На большихъ судахъ устраивается на палубѣ *казенка* (родъ каюты), или *конторка*. Судоходство по Волгѣ бываетъ двоякое: *взводное*—вверхъ рѣки противъ теченія и *плавное*—внизъ по теченію. Въ настоящее время главнымъ двигателемъ судоходства являются пароходы: буксирные, кабестанные (приводимые въ движеніе посредствомъ каната съ якоремъ), товарные, товаро-пассажирскіе (Американскаго типа) и легкіе пассажирскіе; но еще въ 1850-хъ годахъ барки и суда тянулись вверхъ лошадьми и людьми (бурлаками), что называлося *„идти лямкой или бечевою“*, для чего были устроены по берегамъ рѣки *„бичевники“* на 10 саженную ширину. Внизъ барки и теперь бѣгутъ большею частью на парусахъ. Въ 1815 г. явились конно-машинные двигатели, а съ 1843 г.—пароходы. Изъ записокъ И. Лепехина, путешествовавшаго по Волгѣ въ 1769 г., видно, что онъ встрѣчалъ суда, „похожія посомъ своимъ на галеры, на которыхъ для способности рабочимъ людямъ дѣлались настилы. Такія суда по Волгѣ вверхъ ходятъ или на парусѣ, или бечевою, или по канату, т. е. завозомъ. На каждомъ суднѣ по крайней мѣрѣ до 100 человѣкъ рабочихъ, а иногда и болѣе; такія суда, а особенно гребныя купеческія, вооружаются нѣсколькими пушками, для безопасности отъ разъѣзжающихъ по Волгѣ удальцевъ. Для облегченія прохода такихъ судовъ вверхъ выдумана была махина, состоящая изъ колеса и вала, въ которой ходили быки, но это механическое облегченіе въ скорости было оставлено, повидимому, за неудобствомъ“. Впослѣдствіи для облегченія взводки судовъ противъ теченія, были выдуманы *кабестанные пароходы* (см. это слово).

Барсукова хуторъ, Камышинскаго уѣзда, Лемешкинской волости, въ 13 верстахъ отъ волостного села Лемешкина. По свѣдѣніямъ Губернскаго статистическаго комитета 1891 г., имѣлъ 1 дворъ, 3 души м. п., 4 женскаго, всего 7 душъ об. пола. По списку населенныхъ мѣстъ Саратовской губернской земской управы 1894 г., хуторъ этотъ, состоящій изъ 1 двора, основанъ въ 1889 г., строеніе деревянное, крыто желѣзомъ; расположенъ на ровномъ мѣстѣ близъ пруда и имѣетъ кромѣ него 1 колодецъ. При немъ владѣльческой крѣпостной земли 100 десятинъ. Здѣсь живетъ 1 семья мѣщанъ въ 3 души м. п., 3 женскаго, всего 6 душъ об. пола великороссовъ, православныхъ, занимающихся исключительно хлѣбопашествомъ. До с. Лемешкина 13 верстъ, хутора Медвѣдева—1, до с. Кленовки—3, дер. Тихменевки—4 и до станціи Тамбово-Камышинской желѣзной дороги слободы Рудни—38 верстъ.

Батракъ—крестьянинъ, работающій по найму у кого-либо, преимущественно у другого крестьянина. *Батрачить*—служить батракомъ; *батрачка*—крестьянка, работающая изъ-за платы (см. Академическій словарь русск. языка, 1891 г.).

Бауеръ, *Карамышка* тожъ, колонія Камышинскаго уѣзда, Сосновской волости, см. *Карамышка*, колонія Камышинс. уѣзда.

Бахметевъ Николай Ивановичъ, полковникъ, былъ Саратовск, губернск. предводителемъ дворянства съ 1848 по 1852 г. Н. И. Бахметевъ, извѣстный русскій композиторъ, родился въ 1807 г., воспитывался въ пажескомъ корпусѣ, участвовалъ въ кампаніи 1827 г. въ армейскомъ гусарскомъ полку; въ 1829 г. состоялъ при посольствѣ князя Орлова въ Константинополѣ; въ 1842 г. вышелъ въ отставку съ чиномъ полковника и уѣхалъ въ свое Саратовское имѣніе (Аткарскаго уѣзда), гдѣ завелъ хоръ, оркестръ и давалъ оперы и концерты. Въ 1861 г. Николай Ивановичъ былъ назначенъ на мѣсто А. Ѳ. Львова директоромъ Императорской пѣвческой капеллы и занималъ этотъ постъ до 1883 года.

Бахметевы въ старину писались различно: Бахметевъ, Бахметовъ и Бахміотовъ. При великомъ князѣ Василіи Васильевичѣ Темномъ, въ половинѣ XV вѣка, знатный татаринъ мурза Асланъ-Бахметъ принялъ крещеніе съ именемъ Іеремія и сталъ родоначальникомъ *Бахметевыхъ*; онъ состоялъ въ родствѣ съ татарскими царевичами Касомомъ и Ягупомъ и вмѣстѣ съ ними выѣхалъ въ Россію. Потомки его служили въ воеводахъ, въ XVII столѣтіи въ стрянчихъ, стольникахъ и дворянахъ Московскихъ. (Энциклоп. слов. Брокгауза и Ефрона, 1894 г.).

Бахча, *бакша* или *баштанъ*, слово татарское—значитъ садъ. Такъ называются теперь полевые посѣвы овощей, преимущественно арбузовъ, дынь, огурцевъ, тыквъ. По академичес. словарю русск. яз. 1891 г. б а к ч а̀—персидское слово б а г ч ѐ—садикъ: поле въ степныхъ губерніяхъ, на которомъ посѣяны арбузы, дыни, огурцы и другія овощи: *баштанъ* слово татарское, *бостанъ*,—мѣра земли.

Безрукова Марья Петровна, дворянка Царицынскаго уѣзда, не внесена въ родословную книгу Саратовской губ.; владѣетъ 607 десят. земли при дер. Давьяловкѣ, Ольховской волости. (Свѣд. Дворянс. депутатс. собранія, 1895 года).

Бейдекъ (*Байдекъ*), *Таловка* тожъ, колонія Камышинскаго уѣзда, Сосновской волости, см. *Таловка* колонія. Камышинскаго уѣзда.

Бекетовка, *Хохловка* тожъ, слобода Царицынскаго уѣзда, Отрадинской волости, 2 стана, получившая названіе отъ помѣщика Бекетова (старинnаго дворянскаго рода, извѣстнаго еще въ первой половинѣ XVI вѣка) и принадлежавшая сенатору Бекетову; въ 1770 г. Никита Афанасьевичъ Бекетовъ былъ Астраханскимъ губернаторомъ. По показаніямъ старожилъ, слобода *Бекетовка* поселена малороссами около середины XVIII столѣтія, одновременно съ селомъ *Отрада*, рядомъ съ которымъ она расположена на лѣвомъ берегу небольшой рѣчки Елшанки (впадающей въ Волгу), на ровной мѣстности у подошвы холма, лежащаго къ сѣверу; въ селеніи 1 прудъ, 3 колодца. Село Отрада, расположенное на правомъ берегу, отдѣляетъ отъ слободы Бекетовки рѣчка Елшанка. По свѣд. волост. правл. 1895 г., слобода Бекетовка (бывшая *Хохловка*) основана почти одновременно съ селами Отрадой и тѣмъ же помѣщикомъ генераломъ Бекетовымъ, изъ выходцевъ Малороссіи, по просьбѣ которыхъ Бекетовъ разрѣшилъ имъ поселиться первоначально въ 3 верстахъ отъ настоящаго мѣста на оврагѣ „*Пахотинь*“, съ условіемъ работать на него одинъ мѣсяцъ въ году. Поселенцы, обласканные Бекетовымъ, добровольно согласились быть его крѣпостными крестьянами, послѣ чего онъ началъ строить имъ дома и надѣлять скотомъ. Такимъ образомъ это первоначальное поселеніе получило названіе *Хохловки* (по народности пришельцовъ). Прозвище *хохловъ* приписываютъ тому, что малороссы на бритой головѣ оставляли чубъ или хохолъ. Послѣ пугачевщины Бекетовъ перенесъ эту Хохловку на настоящее мѣсто, рядомъ съ с. Отрадой, по другую сторону отдѣляющей ихъ (горной) рѣчки Елшанки, на сѣверной ея сторонѣ, причемъ далъ ей свое имя *Бекетовка*. Послѣднее время Бекетовка принадлежала помѣщику Попову; нынѣ крестьяне собственники на дарственномъ маломъ надѣлѣ. По списку населенн. мѣстъ Центр. стат. Комит., изд. 1862 г., владѣльческая слобода *Бекетовка* показана при рѣчкѣ Елшанкѣ, въ 14 верстахъ отъ г. Царицына, и имѣла 108 дворовъ, 382 д. м. п., 399 женск. и 4 мельницы. (въ Саратовской губ. есть еще 2 селенія того же названія: деревня Бекетовка, Елховый Ключъ тожъ, Вольскаго уѣзда, и дер. Бекетовка при р. Кондалѣ, Петровскаго уѣзда). По 10 ревизіи (1858 г.) здѣсь считалось 289 д. муж. пола, по свѣдѣніямъ Саратовс. губер. земс. управы за 1882 г. было: 154 домохозяина, 424 д. м. п., 420 женс., всего 844 души об. пола. По списку населенныхъ мѣстъ Саратовс. губерп. земс. управы 1894 г., въ слободѣ Бекетовкѣ (Хохловка тожъ) 227 дворовъ, въ числѣ ихъ одно общественное зданіе, въ

которомъ помѣщается винная лавка; крестьянскія строенія деревянныя, большею частью крытыя соломою, около же ¼ части—деревомъ. Крестьянъ считалось въ 1894 г.: 528 д. м. п., 617 женск., всего 1145 душъ об. пола, всѣ малороссы, православные, бывшіе крѣпостные гг. Поповыхъ, составляющихъ одно Бекетовское общество. Кромѣ того въ слободѣ проживаютъ 2 души личныхъ почетныхъ гражданъ. Крестьяне занимаются хлѣбопашествомъ, огородничествомъ и бахчеводствомъ, а также отчасти и извозомъ (чумачествомъ). Дарственный надѣлъ состоитъ изъ 688 десятинъ удобной и неудобной: въ поляхъ—суглинистый, остальная солонцеватая, песчаная и каменистая. Посѣвамъ вредятъ много суслики. До 1861 (освобожденія крестьянъ отъ крѣпостной зависимости) они пахали „кто гдѣ хотѣлъ: у барина было много земли, выбирали лучшую—запрету отъ него на землю никакого не было". Въ 1878 г. былъ здѣсь надежъ рогатаго скота, нало 150 головъ. Отъ Бекетовки считается до Саратова 379 верстъ, уѣзд. города Царицына—15, колоніи Сарепты—12, хутора „*Теплыхъ водъ*" (Сарептской волости)—5, пос. Ивановки—17, хут. Купороснаго—9, села Червленноразнаго—8 верстъ. По свѣд. волост. правл. 1895 г., въ слободѣ Бекетовкѣ считалось 150 семействъ, 227 крестьянскихъ дворовъ, 512 д. м. п., 524 женск., всего 1036 д. об. п. крестьянъ малороссовъ, надѣленныхъ: усадебной 23 дес. 1700 саж., огородовъ 1 дес. 1800 саж., пахотной 140 десят. 700 саж., выгона 520 десят. 1200 саж., кустарнику 1 д. 1200 саж., всего 687 дес. 1800 саж. Школа 1 церковно-приходская съ 12 мальчиками и 8 дѣвоч.; трактиръ 1, мелочныхъ лавокъ 4, вѣтряная мельница 1, кузницъ 2.

Бекетовъ Петръ Ивановичъ, гвардіи ротмистръ, былъ Саратовскимъ губернскимъ предводителемъ дворянства съ 15 мая 1843 г. по 1845 годъ; онъ умеръ на этой должности 18 марта 1846 года.

Бекетовы дворянскій родъ, происходящій отъ нѣкоего Ѳедора Бекетова; въ XVII вѣкѣ *Бекетовы* были дворянами Московскими. Никита Афанасьевичъ *Бекетовъ* былъ фаворитомъ Елизаветы Петровны; при Екатеринѣ II, въ 1763 г., онъ былъ назначенъ Астраханскимъ губернаторомъ. Въ его великолѣпной деревнѣ *Отрадѣ* (нынѣ Царицынскаго уѣзда), „среди безмолвной пустыни", былъ выстроенъ роскошный дворецъ, гдѣ Бекетовъ въ уединеніи провелъ остатокъ дней своихъ; онъ умеръ холостымъ 9 іюня 1794 г. и оставилъ по себѣ хорошую память въ Астрахани. При немъ основана Сарептская колонія и построена Енотаевская крѣпость для защиты населенія отъ набѣговъ киргизовъ. Новиковъ въ своемъ словарѣ пишетъ, что Бекетовъ въ молодые годы много писалъ стиховъ. Его неизданная трагедія *Эдипъ*, какъ полагаетъ Бантышъ-Каменскій, сгорѣла при пожарѣ Отрады. (Энциклоп. словарь Брокгауза и Ефрона 1894 года).

Бердія, рѣчка Царицынскаго уѣзда, лѣвый притокъ р. Иловли, впадающей въ Донъ. Она беретъ начало верстахъ въ 6-ти къ

западу отъ Волги, у Саратовско-Астраханскаго почтоваго тракта недалеко отъ станціи Пролейской; другая вершина ея справа называется *Бердейка*. Направляясь почти прямо съ востока на западъ, Бердія имѣетъ до 60 верстъ длины, не считая изгибовъ, и впадаетъ въ р. Иловлю въ Войскѣ Донскомъ, верстахъ въ 1½ отъ границы Царицынскаго уѣзда. Бердія извилиста и, кромѣ правой вершины Бердейки, принимаетъ справа р. Погожую, слѣва балку Конопляную, рѣчки Бердейку и Ольховую. По ней расположены селенія Усть-Погожая и Большая Ивановка, а также много хуторовъ, въ числѣ ихъ: Чистый, Ильинъ, Тетеринъ, Красиковъ, Ляпилькинъ, Диковъ, Ситниковъ, Розенкампфа и на границѣ Цариц. уѣзда въ Войскѣ Донскомъ Екатериновскій и Аликово при впаденіи Бердіи въ Иловлю (карта Ген. Шт. изд. 1889 г.). Отчего произошло названіе рѣчки неизвѣстно: мы встрѣчаемъ *Берди-бекъ*—хана Золотой орды, умершій въ 1359 г.; въ 1555—55 гг. разбойничалъ на Волгѣ *Мамичъ Бердей*, разбивая суда, но въ 1556 г. онъ былъ взятъ въ плѣнъ и отвезенъ въ Москву; *бердо*—ткацкое орудіе; *бердышъ*—старинное вооруженіе; въ Таврической губерніи есть *Бердянская* коса; *Бердская* крѣпость построена была Татищевымъ въ 1738 г., на мѣсто которой въ 1742 г. перенесенъ нынѣшній городъ Оренбургъ; есть рѣка *Берда*, впадающая на границѣ Таврической и Екатеринославской губерній въ озеро *Берда*, находящееся у самаго Азовскаго моря; въ Томской губерніи есть рѣчка *Бердь*, впадающая въ рѣку Обь. *Бердая* (Исторія Россіи Соловьева) въ 944 г. была столицею Албана (нынѣшняго карабага), это одинъ изъ древнѣйшихъ городовъ прикавказскихъ, принадлежалъ Армянамъ еще въ V вѣкѣ, былъ возобновленъ Арабами въ 704 г., а въ X вѣкѣ считался одимъ изъ богатѣйшихъ городовъ халифата. По мнѣнію профессора Ѳ. Е. Корша, *Бердія*, съ удареніемъ на второмъ слогѣ, могло бы происходить отъ татарскаго *берди*—глаголъ „далъ“ (съ подразумѣваемымъ „Богъ“), но такія имена даются только лицамъ.

Бердейка, рѣчка Царицынскаго уѣзда, лѣвый притокъ р. Бердіи, беретъ начало близъ деревни Давыдовки, вытекая изъ западнаго склона приволжскихъ возвышенностей, и направляется въ общемъ теченіи, на протяженіи около 20 верстъ, съ юго-востока на сѣверо-западъ, протекая село Малую Ивановку и хутора Рулевъ и Шаровъ. Бердейка принимаетъ справа балки Лѣсную и Песчаную (Карта Генеральн. Штаба, изданіе 1889 г.). Бердейкой называется правая вершина Бердіи.

Березовая, балка Царицынскаго уѣзда. впадаетъ выше села Лознаго съ правой стороны въ балку Лозную, притокъ р. Тишанки, Донского бассейна. По оврагу есть лѣса (Карта Генеральн. Штаба).

Березовая, рѣчка въ сѣверо-западной части Камышинскаго уѣзда, Лемешкинской волости, беретъ начало близъ границы Аткарскаго уѣзда; длина ея около 15 верстъ. Течетъ на востокъ и впадаетъ въ р. Щелканъ (притокъ р. Терсы) съ правой стороны,

при селѣ Кленовкѣ (Андреевка тожъ). На вершинахъ ея расположено с. Николаевка (Ершовка тожъ); съ лѣваго впадаетъ въ нее ручей Кленовый. (Карта Генеральн. Штаба, изд. 1892 года).

Березовая, или *Бврезовка* рѣчка, Камышинскаго уѣзда, Лемешкинской волости, беретъ начало у деревни Козловки, течетъ на востокъ и ниже д. Бородаевки впадаетъ справа въ р. Щелканъ. Длина ея около 12 верстъ. (Карта Генеральн. Штаба, изд. 1892 г.).

Березовка, рѣчка Царицынскаго уѣзда, лѣвый притокъ р. Иловли, беретъ начало къ востоку отъ деревни Ежовки изъ возвышенности, имѣющей 666 англ. фут. надъ уровнемъ моря (Чернаго). Принявъ слѣва оврагъ Кривой, она проходитъ дер. Ежовку (Ново-Георгіевское тожъ), въ концѣ которой, справа, впадаетъ въ нее оврагъ Крутой, и противъ слободы Гусевки впадаетъ въ р. Иловлю. Направленіе ея съ востока на западъ; протяженіе около 18 верстъ. Верстахъ въ 8 къ востоку отъ истока Березовки, изъ противоположной стороны водораздѣла Волжскаго и Иловлинскаго бассейновъ, беретъ начало рѣка Балыклейка — правый притокъ р. Волги. (Карта Генеральн. Штаба, изд. 1892 г.).

Березовка, *Сергіевское* тожъ, село Камышинскаго уѣзда, 1 стана, Лопуховской волости, расположено на правомъ высокомъ берегу р. Медвѣдицы (впадающей въ Донъ), въ 1½ верстахъ къ сѣверу отъ волостного села Лопуховки, въ 2-хъ къ юго-западу отъ озера Ильмень, въ 177—180 верстахъ отъ г. Саратова, 90—отъ г. Камышина, 5—отъ с. Митякина и 15—18 верстахъ отъ с Рудни (ближайшая станція желѣзн. дороги, базары и ярмарки). Начало заселенія Березовки старожилы относятъ къ срединѣ XVIII столѣтія, другіе къ 1770-му году; оно населено, одновременно съ сосѣднимъ селомъ Лопуховкой, государственными крестьянами изъ Пензенской, Воронежской и другихъ губерній средней Россіи. Названіе происходитъ, вѣроятно, отъ березоваго лѣса, росшаго по берегу р. Медвѣдицы. Здѣсь каменная. крытая желѣзомъ церковь, во имя св. Сергія Радонежскаго и земская школа; 8 удобныхъ съѣздовъ къ рѣкѣ Медвѣдицѣ и 30 колодцевъ. Ревизскихъ душъ (по 10 ревизіи), по свѣдѣніямъ Губернс. статист. комитета, 607 мужск. и 611 женскаго. По списку населенн. мѣстъ Центр. статис. комитета, изд. 1862 г., казенное село *Березовка*, *Сергіевское* тожъ, показано при р. Медвѣдицѣ, въ 97 верстахъ отъ г. Камышина, и въ немъ 275 дворовъ, 1105 д. м. пола, 1120 женскаго и 1 православная церковь. По земской переписи 1886 г. считалось 521 домохозяинъ, наличныхъ 1465 д. м. п., 1545 женск., итого 3010 д. об. пола бывшихъ государственныхъ крестьянъ; кромѣ того 83 семьи постоянно отсутствующія и посторонняго населенія 11 семей въ 49 д. об. пола; грамотныхъ 195 мужчинъ и 14 женщинъ; всѣхъ жилыхъ избъ 555, почти всѣ деревянныя, крытыя соломой; у крестьянъ: 113 плуговъ, 496 сохъ, 3 вѣялки, 2 молотилки; 766 лошадей, 441 волъ, 872 коровы и телепка, 1238 овецъ, 171 свинья 624 козы; 5 дворовъ имѣютъ пчельники. Всѣхъ платежей и повинностей въ

1885 г. съ Березовскаго общества причиталось 12,278 руб.; всѣхъ промышленыхъ заведеній въ селѣ было 16. По списку населенныхъ мѣстъ Сарат. губ. земс. управы за 1894 г., въ с. Березовкѣ было 470 дворовъ, въ числѣ ихъ 2 общественныя строенія: 1 церковно-служительскій дворъ и 1 школа. Крестьянскія постройки деревянныя, большею частью крыты соломою, 6 избъ—деревомъ и 1—желѣзомъ. Въ 1894 г. считалось 1689 д. м. п., 1720 женск., всего 3409 д. об. пола бывшихъ государственныхъ крестьянъ, составляющихъ одно общество; большая часть ихъ православные, 80 душъ старообрядцевъ бѣгло-поповцевъ. Въ селѣ 2 семьи духовенства. Зимой крестьяне занимаются: 10 человѣкъ выдѣлкой колесъ, 2 столяра и 3 плотника. По сборнику Губ. земства 1891 г., надѣлъ крестьянъ показанъ: удобной 9841 десят. (въ томъ числѣ пашни 8172 десят и лѣсу 512½ десят.), неудобной 1964 десят., всего 10,836 десят. удоб. и неудобн. земли. По свѣдѣніямъ волостного правленія за 1894 г., считалось у крестьянъ надѣльной отъ государственныхъ имуществъ земли: удобной—8745 десят., лѣсу 654 десят. и неудобной 2064 десят., всего 11,463 десятины; въ томъ числѣ церковная земля духовенства 66 десятинъ. По сборнику Губерн. земства 1891 г. (т. XI), всей земли считалось: подъ усадьбами, огородами, гумнами, садами и конопляниками—300 десятинъ, выгонной—150, пашни 7372½ десят., сѣнокоса 122 десят., подъ залежью 800 десят., лѣса 512 десят. 1400 саж. и неудобной 2064 десят. 600 саж., всего 11,311 десят. 800 саж. удобной и неудоб., а надѣльныхъ душъ муж. пола при отводѣ земли крестьянамъ было 1155. Надѣлъ въ одномъ участкѣ при селеніи; лѣсъ разбросанъ по пахатной землѣ; при селеніи течетъ р. Медвѣдица, по берегу которой расположены сады и огороды; за селеніемъ—гуменники за ними выгонъ а потомъ—пашня, саженъ на 500—1000 отъ усадьбы. Длина участка до 25 верстъ и ширина до 5 верстъ. Водопой по баракамъ и въ селеніи. Поверхность надѣла при селеніи возвышенная; выгонъ по горамъ а пашня ровная. Почва разная: по ровнымъ мѣстамъ—черноземная, до 2½ тысячъ десятинъ, суглинистой до 3 тысячъ десят. и къ оврагамъ—до 3 тысячъ десят. солонцеватой, супесчаной и каменистой; подпочва—глина. Крестьяне изстари дѣлили землю по ревизскимъ душамъ; въ 1885 г. нарѣзали въ отдѣльный участокъ землю причисленнымъ сюда послѣ ревизіи малороссамъ изъ с. Рудни, по 9 десятинъ на душу, а всего на 47 душъ 523 десятины; послѣдніе сами просили отдѣлить имъ землю, такъ какъ они здѣсь не проживаютъ, а сдаютъ ее душами за подати. Пашня у мѣстныхъ крестьянъ раздѣлена на 3 поля. Солдаты всѣ получаютъ землю. Срокъ передѣла установленъ шестилѣтній. Поля нарѣзаны сотенниками (100×100 саженъ); покосъ, по лощинамъ въ поляхъ и на неудобной для пашни землѣ, дѣлятъ ежегодно. Лѣса 512 десятинъ, чернолѣсье, до 15-ти лѣтняго возраста; для рубки ежегодно отводятъ извѣстное пространство на глазъ. Топятъ дровами, соломой и кизяками. Усадебная земля новымъ домохозяевамъ отводится изъ выгонной. Изстари уже отведено подъ

общественныя запашки въ одномъ мѣстѣ 9 сотенниковъ; въ селѣ 1 общественный запасный хлѣбный магазинъ. Пашутъ преимущественно плугами, а также и сохами; въ посѣвѣ преобладаетъ пшеница, ржи сѣется меньше яровыхъ хлѣбовъ; земли не унаваживаютъ; подъ яровыя хлѣба пашутъ съ осени. Хлѣбъ продаютъ въ с. Руднѣ. Арендуютъ только между собою надѣльную землю, такъ какъ вблизи нѣтъ сдаточной, да притомъ и своей достаточно. Изстари существуютъ здѣсь колесники; прежде, когда еще былъ свой лѣсъ, работали очень много, теперь же лѣсъ приходится покупать. На колеса идетъ больше вязовый и карагучевый, изъ котораго они сами гнутъ ободья; на спицы покупаютъ дубъ, а иногда и готовыя спицы въ с. Руднѣ, на ступицы идетъ вязъ. Выдѣлка колесъ производится главнымъ образомъ послѣ весенней пашни и до 20 августа; зимою хотя и работаютъ, но мало. Станъ колесъ 1 человѣкъ изготовитъ въ 2—4 дня; продаютъ ихъ по базарамъ отъ 3 до 6 рублей станъ (4 колеса). Кромѣ колеснаго промысла, въ здѣшней мѣстности развитъ еще валяльный, которому они научились у симбирскихъ пріѣзжихъ валяльщиковъ около 1870-хъ годовъ. Большинство занимающихся этимъ промысломъ съ 1 октября и до января, уходятъ на сторону верстъ за 100, больше въ Донскую область гдѣ валяютъ сапоги изъ чужой шерсти на тамошнихъ крестьянъ. До 15 домовъ работаютъ на мѣстѣ, приготовляя валяные сапоги на продажу; шерсть покупаютъ въ Руднѣ, и изъ 1 пуда выходитъ 13 паръ женскихъ или 10 паръ мужскихъ сапогъ; 1 человѣкъ въ день приготовитъ 1 пару; готовые сапоги продаютъ на базаръ въ Руднѣ и Лопуховкѣ, отъ 1½ до 2 рублей простые и отъ 2 до 3 рублей поярковые.

Березовка, *Большая Ивановка* тожъ, село Царицынскаго уѣзда; см. *Ивановка Большая.*

Березовый оврагъ къ сѣверу отъ с. Рыбинки, Камышинскаго уѣзда, Саламатинской волости, съ правой стороны р. Иловли; покрытъ лѣсомъ. (Карта Генеральн. Штаба, изд. 1892 г.).

Берновъ Иванъ Ивановичъ, полковникъ, былъ избранъ въ 1876 г. Саратов. губернск. предводителемъ дворянства, но скончался въ томъ же году 19 іюня.

Бечева или *бичева*—веревка, или канатъ, посредствомъ которой тянутся въ рѣкахъ или каналахъ, барки, лодки, и всякаго рода рѣчные суда. Обыкновенно *бечева* привязывается къ *топу* (вершинѣ) мачты, къ которой, на рѣчныхъ судахъ, прикрѣпляется веревка, называемая *бурундукъ* (тюркское), перехватывающая колечкомъ на концѣ *бечеву*, спускающуюся сверху мачты въ сторону тяги, и тѣмъ даетъ этой бечевѣ такое положеніе, которое наиболѣе удобно для тяги въ обыкновенныхъ случаяхъ, при обходѣ судна. (Вѣстн. естеств. наукъ). Люди и лошади, которые тянутъ *бечевою*, идутъ по берегу, для чего на всякой судоходной рѣкѣ устраивается *бечевникъ*. Говорится „*тянуть бечеву*“, „*засорить бечеву*“ (зацѣпиться за что-нибудь бечевою) „*бечевая лошадь*“ „*бечевщикъ*“ (бурлакъ, который тянетъ судно бечевою или погонщикъ лошадей въ тягѣ).

Бечевникъ, или *бичевникъ*, *бечевой путь*, *бечевая*—пространство, отведенное на обоихъ берегахъ судоходныхъ рѣкъ и служащее дорогою для людей и лошадей, которыми тянутся суда *бечевою*, также мѣсто для устройства пристаней, сплавленіе судовъ, мѣста отдохновенія рабочихъ-бурлаковъ, конопатки, осмолки и починки судовъ, складки товаровъ и снастей, для нагрузки, причала судовъ, временнаго жительства рабочихъ и помѣщенія лошадей, употребляемыхъ для всѣхъ надобностей судоходства. Ширина *бечевника* полагается въ 10 саженъ; въ городахъ же и селеніяхъ, гдѣ это не всегда возможно, подъ бечевникъ отрѣзывается и менѣе земли. Если 10-ти саженное пространство будетъ затоплено половодьемъ, то промышленники пользуются за линіей наводненія одною саженью земли для пѣшей ходьбы и тяги судовъ рабочими и 2½ саженями для проѣзда и тяги судовъ лошадьми или волами. За пользованіе 10-ти саженнымъ пространствомъ бечевника ни частныя лица, ни городскія и другія сословія, не имѣютъ права взимать пошлинъ или требовать платы. Трава, растущая на бечевникѣ, оставляется въ пользу промышленниковъ для подножнаго корма коноводныхъ лошадей. Запрещено бечевникъ запахивать, засѣвать, обращать въ луга, застраивать и портить, въ противномъ случаѣ за каждую испорченную квадратную сажень *бечевника* берется штрафъ въ казну по 50 копеекъ (св. законовъ, т. 12, уст. пут. сообщ., ст. 291-302-495). Въ настоящее время, по уголовнымъ законамъ, штрафы за поврежденіе *бечевника* доходитъ до 25 рублей. *Бечевой путь* весьма важенъ относительно своего устройства на тѣхъ рѣкахъ, гдѣ имѣетъ мѣсто *взводное* судоходство и гдѣ тяга судовъ производится людьми и лошадьми. Для перехода черезъ рѣчки и ручьи, пересѣкающіе бечевой путь, устраиваются мосты; самый путь дѣлается то по одному, то по другому берегу рѣки, смотря по положенію фарватера, и тогда людей и лошадей, производящихъ тягу, переправляютъ на паромахъ.

Бибиковъ Иларіонъ Михайловичъ былъ съ 17 марта 1837 г. по 16 ноября 1839 г. Саратовскимъ военнымъ губернаторомъ. Въ 1837 г. 27 іюня, прибывъ въ Саратовъ, бывши наслѣдникомъ, Александръ Николаевичъ; при немъ была устроена въ городѣ публичная выставка произведеній здѣшняго края (у Леопольдова, „Историч. очер. Сарат. края“ 1846 г., подробно описана эта выставка). 29 іюня утромъ Его Высочество выѣхалъ по бывшему почтовому тракту на Пензу и слушалъ обѣдню въ с. Широкомъ Буеракѣ (Саратовскаго уѣзда, въ 27 верстахъ отъ г. Саратова), гдѣ пожертвовалъ на церковь 100 рублей и столько же бѣднымъ. При *Бибиковѣ*, въ 1837 г., велѣно издавать „Губернскія вѣдомости“. Въ 1838 г. построена на кладбищѣ, около Краснаго Креста, въ Саратовѣ Іоанно-Предтечинская церковь на суммы, пожертвованныя дочерью генералъ-маіора А. И. Рылѣева Анною Алексѣевною и другими лицами, и въ Саратовѣ же Митрофановская Вознесенско-Сѣнновская церковь на пожертво-

ванія помѣщика А. К. Карпова и помѣщицы Н. А. Тепляковой. Въ томъ же 1838 г. прошелъ по Волгѣ, мимо Саратова къ Астрахани, первый на Волгѣ пароходъ Астраханскаго купца армянина Углова и въ томъ же году открыта въ г. Царицынѣ миссіонерская школа для обученія калмыковъ. Въ 1839 г. открыта въ Саратовѣ Палата государственныхъ имуществъ.

Блесна или *сидьбка* менѣе употребительное орудіе для лова рыбы на Волгѣ: это рычагъ съ привѣшенными крючками, устраиваемый на льду для лова бѣлорыбицы. *Блесненіе* (*блеснить рыбу*—ловить ее на *блесну*) производится, начиная съ августа, всю осень и зиму, до вскрытія рѣки весною. Для осенняго лова употребляются блестящія *блесны* изъ продолговатой мѣдной или оловянной пластинки, съ припаяннымъ вдоль ея крючкомъ; зимняя *блесна* дѣлается изъ крючка, облитаго по стержню его оловомъ съ примѣсью свинца, и на крючекъ надѣвается нажива. Осенью ловъ производится съ лодокъ, безъ наживы: рыба идетъ на *блесну*, а зимою *блесна* опускается въ прорубь не шире 4 вершковъ въ діаметрѣ. На *блесну* идутъ преимущественно щуки, окуни и налимы. (См. Энциклопед. словарь Брокгауза и Ефрона, 1891 г.). Кромѣ этого употребляютъ и другой способъ: волокутъ блестящую *блесну* на длинной бичевѣ сзади лодки или судна; рыба принимаетъ „играющую“ блесну за наживу и хватаетъ ее. Этотъ способъ описанъ и у Олеарія въ 1636 г. при его путешествіи по Волгѣ.

Бобровка деревня, Камышинскаго уѣзда, 2 стана, Топовской волости, въ 70-75 верстахъ отъ г. Саратова, 110-115 отъ г. Камышина, въ 20 отъ колоніи Сосновки на Волгѣ (пристань), въ 5 отъ колоніи Поповки (Сосновской вол.), 10 отъ кол. Усть-Залихи (гдѣ проходитъ почтовый трактъ Саратовско-Астраханскій) и въ 17—20 верстахъ къ сѣверо-востоку отъ волостного села Топовки, къ церкви которой св. великомученика Димитрія она приходомъ. Деревня расположена въ 2 порядка по обѣимъ сторонамъ рѣки Карамыша (лѣвый притокъ р. Медвѣдицы), въ длину саженъ на 300, а въ ширину сажень на 150. Воду берутъ изъ р. Карамыша и кромѣ того есть до 15 колодцевъ на дворахъ; посреди селенія мостъ черезъ рѣку. Мѣсто, гдѣ расположена деревня, низкое и во время дождей бываетъ грязь непролазная. Выше и ниже ея р. Карамышъ отдѣляетъ рукава, образующіе острова; на югѣ, съ версту отъ деревни, впала въ Карамышъ съ правой стороны рѣчка *Бобровка*, берущая начало въ Сосновской волости близъ, Саратовско-Астраханскаго почтоваго тракта, съ западной его стороны, изъ возвышенности, подымающейся на 838 фут. надъ уровнемъ моря (Чернаго); теченіе этой рѣчки около 7 верстъ, на сѣверо-западъ. Въ писцовыхъ книгахъ Шацкаго уѣзда за 1622 годъ упоминается, что по р. Медвѣдицѣ и ея притокамъ, въ томъ числѣ и р. Карамышу, водятся *бобры* (бобровые гоны). Не поэтому ли получила свое названіе рѣчка *Бобровка*, а затѣмъ и селеніе. По сосѣдству съ деревней находятся владѣнія: князя Кочубея, Нѣвцо-

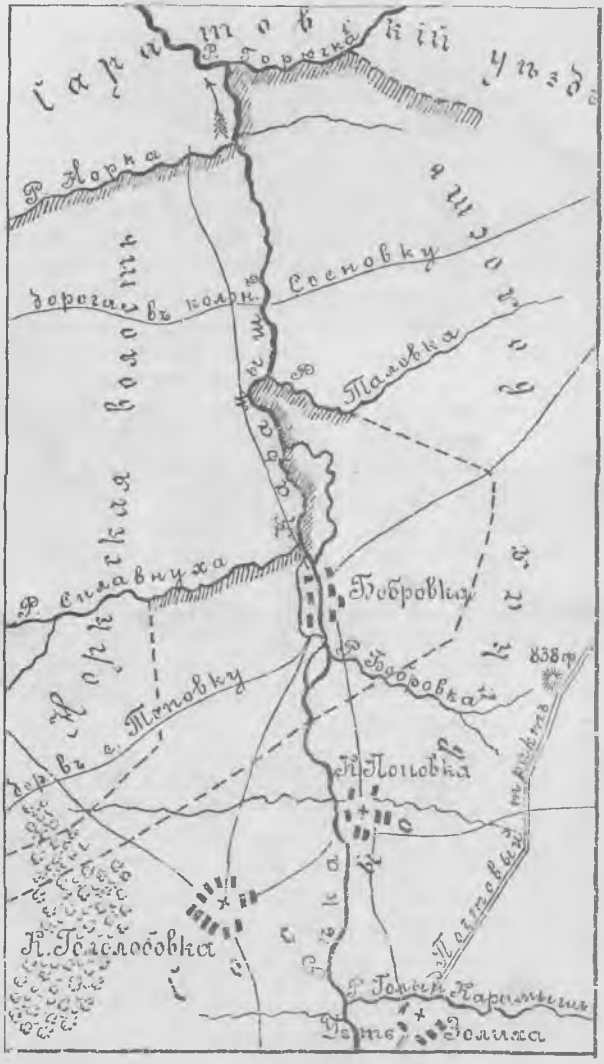

ва, Бореля и Шеферъ; Борель купилъ у Нѣвцова въ 1870 годахъ 1112 десятинъ за 63000 рублей, а Шеферъ у графа Олсуфьева 550 десятинъ съ водяной мельницей за 40000 рублей. Въ первой четверти XVIII столѣтія, верстахъ въ 2-хъ отъ нынѣшней Бобровки, по оврагу, начали селиться изъ разныхъ мѣстъ бѣглые крестьяне, а лѣтъ черезъ 30 они переселились на теперешнее мѣсто на р. Карамышъ; здѣсь были пришельцы съ разныхъ сторонъ, въ томъ числѣ и изъ с. Голицына, нынѣшняго Аткарскаго уѣзда (крестьяне Ланины). Все это время они жили вольными и владѣли одни окрестной землей, но затѣмъ (съ 1764—1766 гг.) къ нимъ были поселены нѣмцы, а въ 1770 годахъ ихъ закрѣпили за помѣщиками Уваровымъ и Обольяниновымъ; впослѣдствіи крестьяне Уварова перешли къ г. Агреневу, а потомъ къ г. Нѣвцову, а крестьяне Обольянинова были проданы графу Олсуфьеву. Изъ плана генеральнаго межеванія видно, что крестьяне одной общины д. Бобровки „бывшіе дворцовые“ всемилостивѣйше пожалованы господину генералу отъ инфантеріи Петру Хрисанфовичу Обольянинову; впослѣдствіи они были проданы графу Олсуфьеву. По списку населен. мѣстъ Центр. статис. комит., изд. 1862 г., владѣльческая деревня *Бобровка* показана въ 125 верстахъ отъ г. Камышина и имѣла 127 дворовъ, 418 д.

м. п. и 414 женскаго. Въ селеніи теперь 2 общины крестьянъ дарственныхъ: бывшіе Пѣвцова и бывшіе графини Олсуфьевой.

1. Общество крестьянъ, бывшихъ Пѣвцова, великороссы, православные и старообрядцы, считаетъ по земской переписи 1886 г. ревизскихъ 389 душъ м. п. и 404 женск., наличныхъ въ 1886 г. 184 домох., 466 душъ м. п., 486 женскаго, всего 952 души об. пола крестьянъ дарственниковъ; кромѣ того 19 семей постоянно отсутствующихъ и посторонняго населенія 5 семей въ 15 душъ об. пола; всѣхъ грамотныхъ было 46 мужчинъ. Избъ 176 деревянныхъ, изъ нихъ 115 крыты тесомъ и 61 соломой; плуговъ 139, лошадей 703, коровъ 206, гулевыхъ 120, телятъ 140, овецъ 607, свиней 123; мірской запасный хлѣбный магазинъ 1. Дарственной надѣльной земли у этого общества 507½ десятинъ удобной, въ томъ числѣ пашни 58 десятинъ. До 1856 г. крестьяне платили съ души оброкъ по 7 руб. 50 коп., а затѣмъ стали платить по 25 р. съ тягла, причемъ 60-тилѣтніе старики совсѣмъ освобождались отъ платы оброка; всѣхъ угодій у крестьянъ въ то время было 2179 десятинъ, хозяйство трехпольное, и землю дѣлили ежегодно. Нынѣшній дарственный надѣлъ крестьяне получили въ одномъ мѣстѣ: на востокъ отъ селенія расположено до 300 десятинъ выгона и до 30 десят. пашни, а на сѣверъ картофельники, на которыхъ нѣкоторые садятъ картофель, а другіе сѣютъ пшеницу. Поверхность надѣла ровная съ наклономъ на западъ; черноземной почвы въ надѣлѣ до 30 десятинъ, а остальная суглинистая и мѣстами солонцы съ примѣсью мелкаго камня; подпочва подъ черноземомъ—сѣрый песокъ, а подъ суглинистой—красная глина и мѣстами сѣрый камень. Картофельную землю дѣлятъ ежегодно на ревизскія мужскія души такъ же, какъ и остальную пашню, которую то запускаютъ, года на 2—3, подъ залогъ, то снова пашутъ преимущественно подъ яровое. Съ 1856 г. крестьяне стали засаживать огороды садами, которые разводятъ для себя. Пахотной земли никогда не спимали обществомъ, а каждый домохозяинъ по своему усмотрѣнію снимаетъ у владѣльцевъ, верстахъ въ 15 отъ деревни, подъ рожь по 40 до 100 рублей, а подъ яровое по 25 до 140 рублей за сотенникъ, въ 6 казенныхъ десятинъ. Изъ хлѣбовъ крестьяне изстари сѣютъ больше всего пшеницу, ржи въ 2 раза меньше пшеницы, овса и проса по-малу, а гречиху и полбу совсѣмъ не сѣютъ; сѣютъ они также подсолнухи. Лѣтъ 100 тому назадъ пахали сохами, а потомъ, какъ поселились здѣсь нѣмцы, научились у нихъ пахать плугами и оставили сохи, а съ 1880 г. стали пахать „американскими“ двухлемежными плугами; пашни не двоятъ. Сѣнокосъ снимаютъ въ поемныхъ лугахъ у владѣльцевъ по 80—120 рублей за сотенникъ, въ 6 казенныхъ десятинъ; для скота снимаютъ пастбища у сосѣднихъ арендаторовъ: въ 1886 г. обществомъ было снято пастбище въ 20 верстахъ за 1300 руб. Рогатый скотъ, лошади и овцы зимою кормятся соломой и мякиной, а сѣномъ кормятъ только телятъ, ягнятъ и во время пашни лошадей. Шесть домохозяевъ торгуютъ мелкимъ

скотомъ: они закупаютъ на ярмаркахъ Царицынскаго уѣзда овецъ и откармливаютъ ихъ на снятыхъ въ Аткарскомъ уѣздѣ пастбищахъ: овчины продаютъ больше въ Саратовѣ и на мѣстѣ, а мясо соленымъ везутъ исключительно въ Саратовъ. Въ 1886 г. крестьяне приторговали у сосѣднихъ помѣщиковъ землю, но они просили по 100 рублей за десятину, крестьяне же такой цѣны не дали. По земской переписи 1886 г. въ общемъ было: 2 бондаря, 2 пильщика, 8 плотниковъ, 3 портныхъ, 2 сапожника и 3 скотопромышленника; на работу за Волгу ходятъ только одни безлошадные. Всѣхъ повинностей казенныхъ, земскихъ и сельскихъ сходило съ общества за 1885 годъ 703 рубля. Дѣтей своихъ крестьяне учили у своихъ же малограмотныхъ крестьянъ и у старыхъ дѣвицъ, больше читать, а писать—мало, за выучку азбуки платили по 50 копѣекъ, а за выучку писать—3 рубля. Теперь здѣсь земская сельская школа.

2. Общество дарственныхъ крестьянъ, бывшихъ графини Олсуфьевой, считало по 10 ревизіи (1858 г.) 154 д. м. п. и 173 женск.; по земской переписи 1886 г. 77 домохозяевъ, 194 д. м. п., 221 женск., всего 415 душъ об. пола крестьянъ, кромѣ того, 7 семей постоянно отсутствующихъ и 7 семей въ 41 д. об. пола посторонняго населенія; всѣхъ грамотныхъ было 11 мужчинъ и 3 женщины. Въ 1886 г., было у крестьянъ этого общества: 75 плуговъ, 362 лошади, 130 коровъ, 42 гулевыхъ, 93 теленка, 344 овцы и 40 свиней: жилыхъ строеній: 74 избы деревянныя и 1 мазанковая, изъ нихъ крыты желѣзомъ 1, тесомъ 67. До воли крестьяне платили помѣщику оброкъ по 10 рублей 12 коп. съ мужской души; земли въ ихъ пользованіи было 776 десятинъ въ трехъ поляхъ; дѣлили они ее ежегодно. Послѣ выхода на волю 14 душъ выписалось въ мѣщане. Надѣлъ получили въ даръ отъ помѣщика 213½ десятинъ удобной земли и 43⅕ десят. неудобной. Надѣлъ въ одномъ мѣстѣ, на сѣверо-востокъ отъ селенія; пашня расположена по р. Карамышу. Въ надѣлѣ 1 рѣка и 2 оврага; скатъ участка на западъ. Почвы черноземной въ надѣлѣ до 15 десятинъ, а остальная суглинокъ и частью солонецъ. Дѣлятъ землю на 3 года, разбиваясь на 6 десятковъ, по 23 души въ каждомъ. Огороды при усадьбахъ. Пашня въ одномъ полѣ, которое ежегодно засѣвается картофелемъ, пшеницею и овсомъ: ржи на этомъ полѣ никогда не сѣютъ. Пастбища снимаютъ у сосѣднихъ арендаторовъ за 910 рублей. Артель изъ 41 домохозяина сняла въ 1886 г. у г. Шеферъ участокъ земли до 500 десятинъ (36 казен. десят. луговъ и до 464 десят. пашни). По переписи 1886 г. въ обществѣ было: 3 скотопромышленника, 1 сапожникъ, 1 плотникъ и 1 мельникъ. Всѣхъ повинностей съ этого общества приходилось въ 1885 г. 323 рубля. Запасный мірской амбаръ 1. Земская школа общая съ Пѣвцовскимъ обществомъ. По свѣдѣніямъ Губернс. статист. комитета, во всей деревнѣ Бобровкѣ, въ 1891 г., считалось 277 дворовъ, 772 д. м. п., 768 женск., всего 1540 душъ об. пола всѣхъ вообще жителей. (Сборникъ Сарат.

губ. земства, т. XI, 1891 г.; Свѣдѣн. Сарат. губ. статист. комит. за 1891 г.; Воен. топогр. Генер. Штаба и земская карта Камыш. уѣзда 1894 г.). По списку населенныхъ мѣстъ Сарат. губ. земс. управы 1894 г. здѣсь считается дворовъ: въ Пѣвцовскомъ обществѣ 193 и Олсуфьевскомъ 86, всего 279; крестьянскія строенія деревянныя, крыты почти всѣ деревомъ, а соломой самое малое число; 1 домъ каменный, крытъ желѣзомъ. Въ 1894 г. считалось: въ Пѣвцовскомъ обществѣ паличныхъ 497 д. м., 518 женскаго, въ Олсуфьевскомъ 275 мужс., 250 женск., а всего въ деревнѣ 772 д. м. п., 768 женск., итого 1540 душъ об. пола, русскихъ крестьянъ, православныхъ и раскольниковъ безпоповской секты; послѣднихъ—147 муж. и 154 женщины. Занятіе исключительно земледѣліе. Общества получили свои названія отъ бывшихъ помѣщиковъ, и имъ отведены одинаковые дарственные падѣлы по 1¼ десятины па мужскую ревизскую душу: въ Пѣвцовскомъ обществѣ 507½ десят., Олсуфьевскомъ—213½ десят., всего 721 десятина. Кромѣ того при деревнѣ Бобровкѣ слѣдующія земли частныхъ владѣльцевъ: г. Пѣвцова 255 десятинъ, г. Корсаковой 255 десят., купца Бореля 1152 десят. и товарищества крестьянъ Попкова, Чернова и прочихъ 622 десят., всей же частновладѣльческой земли 2284 десятины. На этихъ земляхъ находятся: 1) усадьба бывшаго помѣщика дворянина Пѣвцова—деревянный домъ, крытый желѣзомъ. 2) усадьба купца Борель (устроенная около средины 1860-хъ годовъ)—деревяный домъ, крытый желѣзомъ; 3) хуторъ землевладѣльца Чернова, основанный въ 1891 г.,—1 глинобитный дворъ, крытый соломой, и 4) водяная мукомольная мельница, принадлежащая товариществу Попкова, Чернова и другихъ, находящаяся въ арендѣ у колониста Шеферъ,—2 строенія, крытыя тесомъ. По свѣдѣніямъ священника о. Дьяконова, въ Бобровкѣ считалось всѣхъ жителей въ 1895 г. мужс. пола 640, женск. 681, всего 1321 д. об. пола, изъ которыхъ 608 душъ принадлежатъ къ расколу Спасова согласія безпоповцевъ. Земская школа открыта въ 1893 г. и имѣла въ 1895 г. учащихся 32 мальчика.

Бобровка рѣчка, Камышинскаго уѣзда, правый притокъ р. Карамыша; см. выше *Бобровка* деревня, Камышинскаго уѣзда, Тоновской волости.

Бобровъ островъ на Волгѣ, Царицынскаго уѣзда, состоящій въ общемъ владѣніи деревень Ерзовской волости, на немъ крестьяне пользуются лѣсомъ и покосами. Островъ лежитъ между казачьей Ничужинской станицей и дер. Винновкой (см. *Ерзовка*, село Цариц. уѣзда). На картахъ онъ не названъ; на военно-топогр. картѣ Генеральн. Штаба, между Ничужинской станицей и Винновкой показано 3 острова: 2 противъ с. Ничуги на 2 версты длины каждый, принадлежащіе къ Царицынскому уѣзду, и третій немного ниже, около 5 верстъ длиной, означенный въ Астраханской губерніи.

Бобыль, по толкованію Татищева, слово татарское, означаетъ

—*неимущій*. Въ переносномъ смыслѣ называютъ и теперь *бобылемъ* одинокаго, безсемейнаго человѣка. Въ очеркахъ заселенія многихъ деревень Саратовскаго края, мы встрѣчаемъ въ числѣ прочихъ засельщиковъ: пахотныхъ солдатъ, черносошныхъ и другихъ крестьянъ, также *бобылей*, подъ которыми разумѣлись крестьяне, неимѣвшіе земли, но многіе изъ нихъ занимались промыслами и торговлей; прежде съ нихъ государственныхъ податей не было, но съ 1625 года положены наравнѣ съ крестьянами. (Энциклопедич. лексиконъ 1836 г.). Профессоръ Перетятковичъ говоритъ, что въ старину, оставляя родину, большинство крестьянъ не могли захватить съ собою многаго, потому являлись на новыя мѣста бѣдняками и поступали къ кому-либо изъ зажиточныхъ прежнихъ поселенцевъ въ работники или брали на себя пока небольшой оброкъ, и вотъ являются: *захребетники, подсосѣдники*, или *сосѣди* (приходцы), живущіе въ избѣ болѣе зажиточнаго крестьянина; затѣмъ, обзаведясь своей избой, они становятся *бобылями*, а принявшись за обработку земли—*крестьянами*. Въ отчинныхъ и монастырскихъ имѣніяхъ, при поддержкѣ, переселенецъ могъ сразу сдѣлаться *бобылемъ* и даже крестьяниномъ.

Богомоловъ Ѳедотъ Ивановъ, Лже-Петръ III, самозванецъ, донской казакъ, назвавшійся Ѳедотомъ Ивановымъ *Казинымъ* при поступленіи, 16 января 1772 г., 25 лѣтъ отъ роду, въ формировавшіяся (въ 1771—72 годахъ) по станицамъ Волжскаго войска и въ Дубовкѣ Московскій легіонъ генералъ-маіора князя Прозоровскаго, въ команду ротмистра Григорія Персидскаго. Вскорѣ между казаками прошли слухи, что въ легіонѣ одинъ изъ казаковъ, именно *Казинъ*, есть императоръ Петръ Ѳедоровичъ, а другой казакъ, Спиридонъ Долотинъ—государственный секретарь. 30 марта часть легіонеровъ, стоявшихъ по р. Иловлѣ, взбунтовались, признали Казина за императора, посадили офицеровъ подъ караулъ и стали готовиться къ походу въ Дубовку; но одинъ изъ офицеровъ, Степанъ Савельевъ, вошелъ въ избу, гдѣ находился самозванецъ, ударилъ его по лицу и велѣлъ взять подъ караулъ. Казаки оробѣли, схватили самозванца, заковали его и Долотина въ кандалы и подъ конвоемъ препроводили 1 апрѣля въ Дубовку, а оттуда въ тотъ же день въ Царицынъ, гдѣ ихъ посадили подъ крѣпкій караулъ у Царицынскихъ воротъ. 25 іюня самозванцы были переведены на гауптвахту; вскорѣ народъ, бывшій на базарѣ, и толпы, собравшіяся у Спасскаго моста и гауптвахты, съ кольями, полѣнами и шестами двинулись къ гауптвахтѣ. На тревогу выѣхалъ Царицынскій комендантъ полковникъ Цыплетевъ и другіе офицеры; Цыплетевъ приказалъ стрѣлять въ бунтовщиковъ, потомъ съ Анненковымъ, Татовымъ и Мухановымъ кинулся въ середину толпы и началъ разгонять ее, народъ разбѣжался въ разныя стороны, но во время схватки Цыплетевъ получилъ нѣсколько ударовъ въ спину и руку, которою долго потомъ немогъ владѣть. На другой день началось слѣдствіе. Въ Царицынѣ былъ въ это время Астраханскій губер-

паторъ Бекетовъ; опасаясь новаго бунта, онъ приказалъ тайно, рано утромъ 26 іюня, до свѣта вывезти въ лодкахъ Казина и Долотина; на другой день вечеромъ обѣ лодки съ самозванцами прибыли въ Черный Яръ. На допросѣ мнимый *Казинъ* сознался, что онъ Ѳедотъ Ивановъ *Богомоловъ*, крестьянинъ графа Романа Ларіоновича Воронцова села Спасскаго, Саранскаго уѣзда: изъ вотчины бѣжалъ въ Саратовъ и ходилъ на судахъ Саратовскаго купца Хлѣбникова до Дмитріевска (Камышина), жилъ потомъ у колонистовъ, перешелъ въ Караванскую станицу, служилъ въ Калмыцкой ордѣ за казака Панчилина, работалъ по хуторамъ; наконецъ, поступилъ въ Легіонную команду подъ именемъ казака *Казина* и въ пьяномъ видѣ объявилъ себя за императора Петра III. *Богомолова*, по конфирмаціи, привезли изъ Чернаго Яра въ Царицынъ и въ тотъ же день публично, при всѣмъ народѣ, наказали кнутомъ, вырвали ноздри, поставили на лицѣ позорные знаки и заключили въ погребъ, гдѣ приковали къ стѣнной цѣпи, потомъ ночью сдали конвойному офицеру и, посадивъ на судно, отправили въ Сибирь на каторгу, но дорогой онъ умеръ. (Самозванцы Д. Л. Мордовцева, 1867 г.). Въ XVIII столѣтіи ссыльныхъ въ Сибирь (Нерчинскъ) колодниковъ отправляли изъ приволжскихъ городовъ на особо устроенныхъ для того судахъ до Казани или Самары, откуда они отправлялись сухопутьемъ, навязанные на длинные канаты (*„на связкахъ“*). Изъ тюрьмъ арестантовъ, но не самозванцевъ, посылали по городу просить милостыню.

Богородское, *Бурлукъ*, *Камзала* тожъ, село Камышинскаго уѣзда, при рѣчкѣ Бурлукѣ, получило названіе отъ церкви во имя пресв. Богородицы. См. *Бурлукъ* село.

Богородское, *Топовка* тожъ, село. Камышинскаго уѣзда, см. *Топовка*.

Болваны—урочище Камышинскаго уѣзда (см. *Александро-Невская станица*). Въ 13 верстахъ отъ г. Камышина есть родникъ, до сихъ поръ называемый *Бабою*, и верстахъ въ 30 отъ Камышина, урочище *Болваны*, въ дачахъ казачьяго Астраханскаго войска, по правую сторону р. Иловли, около котораго еще въ 1840-хъ годахъ стояли 2 каменные истукана; теперь ихъ нѣтъ и неизвѣстно кто и когда ихъ снесъ. Еще недавно южная полоса Россіи, въ особенности Екатеринославская губернія, изобиловала этими *каменными бабами*, о которыхъ Рубруквисъ (въ 1253 г. по Р. Хр.) говоритъ, что „Половцы возводили холмы надъ умершими и ставили на нихъ статуи, обращенныя лицомъ къ востоку и держащія въ рукѣ, передъ пупомъ, чашу“.—Свѣдѣнія о присутствіи *каменныхъ бабъ* въ Саратовской губерніи очень скудны, и вообще онѣ исчезли здѣсь почти безслѣдно; судя по разсказамъ, онѣ были здѣсь грубой формы и представляли большею частью обрубокъ камня, на верхней части котораго высѣчена голова человѣка. *Бабы* стояли преимущественно на курганахъ (см. *Каменныя бабы*).

Большая Воробцовка—см. *Воробцовка Большая*, деревня Царицынскаго уѣзда.

Большая Ивановка, *Березовка* тожъ, см. *Ивановка Большая*, село Царицынскаго уѣзда.

Большое Костарево—см. *Костарево Большое*, село Камышинскаго уѣзда, Саламатинской волости.

Большое озеро, Камышинскаго уѣзда, Саламатинской волости, на правой сторонѣ р. Иловли, составляетъ длинный и узкій протокъ: расположено къ сѣверу отъ с. Саламатина. Между нимъ и р. Иловлей находится такое же озеро—*Малое* (Воен. топогр. карта Генер. Штаба, изд. 1892 г.). По свѣдѣніямъ С. А. Щеглова, *Большое* озеро находится у подошвы *Капитанской* горы (см. это слово), длина его около 4 верстъ; оно изобилуетъ рыбою. Тамъ имѣется мѣсто, называемое „*Капитанская пристань*", гдѣ *капитанъ*, атаманъ разбойниковъ, бралъ воду и имѣлъ жилища. Ближе къ р. Иловлѣ расположено *Малое озеро*, также около 4 верстъ длиною. Въ полую воду озера эти соединяются съ р. Иловлей и представляютъ сплошную массу воды, на протяженіи до самой Капитанской горы, т. е. 1½ версты. (Рукопись С. А. Щеглова).

Большой островъ на Волгѣ, противъ с. Караваинки, Царицынскаго уѣзда, и с. Быкова, на луговой сторонѣ. Онъ состоитъ собственно изъ трехъ частей, отдѣляемыхъ притоками: въ изголовьи—*Гусиный*, въ срединѣ—*Большой* и къ низу—*Прорва*. Длина всего острова около 12 верстъ; покрытъ мелколѣсьемъ и пожнями. (Воен. топогр. карта Генер. Штаба).

Большой Петрунинъ—см. *Петрунинъ Большой* хуторъ, Камышинскаго уѣзда, Камышинской волости.

Бондаренковъ, *Мирошниковъ*, *Гусаковъ* хуторъ тожъ, село Камышинскаго уѣзда, при р. Бурлукѣ; см. *Мирошниковъ*.

Борель, усадьба торговаго дома при селѣ *Топовкѣ*, Камышинскаго уѣзда, основана въ 1881 г.; имѣетъ 1 дворъ крытый желѣзомъ, при которомъ постоянно проживаетъ служащихъ 6 д. м. п., 7 женск., всего 13 д. об. пола. Торговый домъ Борель имѣетъ при с. Топовкѣ 3381½ дес. земли.

Борель, усадьба купца при дер. *Бобровкѣ*, Камышинскаго уѣзда, Топовской волости, основанная въ срединѣ 1860-хъ годовъ; состоитъ изъ деревяннаго дома, крытаго желѣзомъ. При усадьбѣ живутъ служащіе 3 муж. и 4 женщины, всего 7 д. об. пола лютеранъ. Купцу Борель принадлежитъ здѣсь земли 1152 десятины и салотопный заводъ. (Списокъ населен. мѣстъ Сар. губ. земск. управы 1894 г.).

Борель, хуторъ торговаго дома близъ села *Топовки*, Камышинскаго уѣзда, на землѣ (показанной выше), принадлежащей торговой фирмѣ Борель; основанъ въ 1891 году. Имѣетъ 1 дворъ деревянный, крытый соломою; постоянныхъ служащихъ 1 муж., 2 женщ., всего 3 д. об. пола русскихъ православныхъ. (Списокъ населен. мѣстъ Сарат. губ. зем. управы 1894 г.).

Борель Э. И., усадьба купца-землевладѣльца, Камышинскаго

уѣзда, Нижне-Добринской волости, въ 2 верстахъ отъ с. Нижней Добринки, въ 12 отъ слободы Рудни; имѣетъ 1 дворъ, 5 д. м. п., 2 женск., всего 7 д. об. пола. Свѣдѣній о количествѣ земли при этой усадьбѣ не имѣется. (Свѣд. Сарат. губ. стат. комит. за 1891 г.).

Боровъ, гора Камышинскаго уѣзда, Нижне-Добринской волости, на правомъ берегу р. Медвѣдицы, см. *Мѣловатка*, слобода.

Бородаевка, деревня Камышинскаго уѣзда, 1-го стана, Лемешкинской волости, расположена близъ рѣки Щелкана (лѣвый притокъ р. Терсы), на правомъ берегу, на равнинахъ, въ ½—1 верстѣ къ югу отъ волостного села Лемешкина, въ которомъ находится приходская церковь и школа. Бородаевка лежитъ отъ ст. Рудни (станція желѣзн. дороги) въ 22—24 верстахъ, дер. Осичьки—6, с. Таранатина—7 вер. По списку населенн. мѣстъ Центр. статис. комитета, изд. 1862 г., владѣльческій хуторъ *Бородаевка*, показанъ при рѣчкѣ Щелканѣ, въ 118 верс. отъ уѣзднаго города Камышина, и въ немъ 40 дворовъ, 156 д. м. п., 153 женскаго, всего—309 душъ обоего пола. Крестьяне собственники, бывшіе князей Четвертинскихъ, православные, малороссы; поселены здѣсь въ концѣ XVIII столѣтія изъ сл. Рудни. До 1893 г. здѣсь не было школы, дѣти учились дома, частью же ходили въ Лемешкинскую школу; теперь своя школа грамотности. При селѣ имѣется одна запруда на рѣкѣ Щелканѣ для мельницы и 2 колодца; водяная мукомольная мельница на р. Щелканѣ имѣетъ 2 поставa и крыта желѣзомъ. По земской переписи 1886 г. здѣсь считалось ревизскихъ душъ (по 10 ревизіи)—184 м. пола, 164 жен., наличныхъ же въ 1886 г.—61 домохоз., 157 д. м. п., 149 женск., всего 306 д. об. пола; кромѣ того 18 семей постоянно отсутствующихъ и 6 семей въ 30 д. об. п. посторонняго населенія; грамотныхъ считалось 20 мужчинъ. Избъ было 67, деревянныхъ, крытыхъ соломою; у крестьянъ 38 плуговъ, 119 лошадей, 86 воловъ, до 150 коровъ и телятъ, 260 овецъ, 70 свиней и 14 козъ, всѣхъ повинностей въ 1885 г. причиталось со всего общества 1395 рублей; промышленное заведеніе 1, питейное 1, въ деревнѣ 9 плугарей. По списку населенныхъ мѣстъ Сарат. губ. земск. управы 1894 г., въ Бородаевкѣ былъ 71 дворъ (въ томъ числѣ 1 мірской запасный хлѣбный магазинъ), крестьянскія строенія деревянныя, крыты соломой; въ 1894 г. считалось: 219 д. м. п., 220 женск., всего 439 д. об. пола крестьянъ-малороссовъ, православныхъ составляющихъ 1 сельское Бородаевское общество изъ 74 семей. Занятія исключительно сельское хозяйство. При освобожденіи, крестьяне получили отъ помѣщика князя Четвертинскаго на выкупъ высшій размѣръ надѣла въ 670 десятинъ удоб. земли (по показан. волост. правл.); по переписи же губерн. земства удобной земли считается 680 десят. (въ томъ числѣ пашни 300 десят.) и неудоб. 79½ десятинъ. До выхода изъ крѣпостной зависимости крестьяне были на барщинѣ, получая на тягло по 1½ десят. въ каждомъ полѣ; въ надѣлъ они получили на 151 муж. душу

680¹/₅ десят. удоб. и 79¹/₅ неудобной. Надѣльная земля вся въ одномъ участкѣ при селеніи. Пашня въ одну сторону за выгономъ, саженяхъ въ 200 отъ усадьбъ; съ другой же стороны деревни, по р. Щелкану, луга. Оврагъ 1, подъ пимъ до 15 десятинъ; поверхность остальной земли ровная; почва большею частью черноземная, глубиною до 1¹/₂ аршинъ, въ одномъ полѣ, при оврагѣ есть до 90 десятинъ солонцеватой и суглинистой земли. Покосъ заливной по р. Щелкану; на луга скотъ не гоняютъ съ весны до уборки сѣна. Лѣса нѣтъ. Подъ усадьбами и садами до 50 десятинъ; подъ конопляники отведены 3 участка въ лугахъ; теперь эти конопляники стали плохи, такъ какъ въ половодье водой смываетъ верхній слой пашни. Хозяйство у крестьянъ трехпольное, безъ удобренія; подъ яровое пашутъ съ осени; пашутъ *хохлацкими* плугами, въ которые запрягаютъ 4 лошади или отъ 4 до 8 воловъ. Суслики стали появляться около средины 1880-хъ годовъ, ихъ пока еще немного. Выгону у крестьянъ всего до 80 десятинъ; подъ выпасъ скота они снимаютъ у сосѣдняго владѣльца ежегодно подъ работы. Пахотную землю и покосы арендуютъ только отдѣльные домохозяева у сосѣднихъ владѣльцевъ. Отъ прогона гуртовъ общество получаетъ ежегодный доходъ до 30 рублей. (Сборникъ Саратов. зем., т. XI; списокъ населенныхъ мѣстъ Сарат. губ. зем. упр. 1894 года и земская карта Камышинскаго уѣзда 1894 года).

Бородачева, *Бородачи* тожъ, слобода 1 стана Камышинскаго уѣзда, Красноярской волости. Расположена на правомъ берегу, вблизи небольшой рѣки *Бурлука*, лѣвомъ притокѣ р. Медвѣдицы; отстоитъ отъ г. Камышина въ 70 верстахъ, отъ волостного села Краснаго-Яра, къ востоку, въ 15 верстахъ. Крестьяне бывшіе государственные, малороссы, православные. Въ селѣ церковь во имя Рождества Богородицы, къ которой приходомъ, кромѣ слободы, хутора: *Чижовъ*, *Недоступовъ и Моисѣевъ* (послѣдній, самый дальній. отстоитъ отъ села въ 7—8 верстахъ), расположенные тоже на р. Бурлукѣ, правый берегъ котораго возвышенъ и, кромѣ мѣла, заключаетъ въ себѣ большія залежи хорошаго качества строительнаго камня. Около церкви построена въ 1894 г. помѣстительная школа-сторожка; до этого школа кочевала по наемнымъ хатамъ. Время основанія слободы неизвѣстно, надо полагать въ 1740-хъ годахъ. Мѣстность степная, изрѣдка встрѣчаются холмы и небольшіе овраги; по лугамъ протекаетъ рѣка Бурлукъ, единственный источникъ воды, кромѣ полевого пруда для водопоя, устроеннаго крестьянами на оврагѣ, который наполняется водой весною, при таяніи снѣга. Въ слободѣ, по 10 ревизіи (1858 г.), считалось 52 домохозяина, 295 д. м. п., 296 женск., всего 591 д. об. пола малороссовъ; по списку населенныхъ мѣстъ Центральнаго статис. комитета, изд. 1862 г., казенная слобода *Бородачева* показана при рѣчкѣ *Бурлукъ*, въ 75 верстахъ отъ уѣзд. гор. Камышина, имѣла въ 1860 г. 52 двора, 295 д. м. п., 296 женск., всего 591 д. об. пола; церковь православная—1; по свѣдѣніямъ

Саратовской губернской земской управы, въ 1886 году, здѣсь было: 130 домохозяевъ, 478 д. мужск. пола, 484 женск., всего 962 д. об. пола, кромѣ того постоянно отсутствующихъ семей 13 и посторонняго населенія 2 семьи въ 11 д. об. пола; всѣхъ грамотныхъ 78 мужчинъ. Въ слободѣ 160 избъ, изъ нихъ 155 деревянныхъ и 5 мазанковыхъ: крытыхъ тесомъ 13, соломой 147. Крестьяне надѣлены 3524½ десятинами удобной и неудобной земли, въ томъ числѣ удобной 3345 десят., неудобн й 179½ десят., и сверхъ того имѣютъ собственной купленной земли 128½ десятинъ. Въ слободѣ 107 плуговъ; скота въ 1885 г.: лошадей 219, воловъ 446, коровъ 280, гулевыхъ 131, телятъ 169, овецъ 768, свиней 115, козъ 89; пчельникъ 1 въ 15 пеньковъ пчелъ. Всѣхъ платежей и повинностей, кромѣ страховыхъ, въ 1885 г. осталось въ годъ 3392 рубля. Въ селѣ промышленныхъ заведеній 9, кабакъ 1. Почва надѣла большею частью солонцеватая, чистаго зерноземa не болѣе $^1/_{10}$ части. Всей пахотной земли у общества 2723 десятины и ею владѣютъ по ревизскимъ душамъ. Луга большею частью заливные, ихъ около 50 десятинъ. Усадебными мѣстами владѣютъ подворно, только картофельники и бахчи—по душамъ. Выгону около слободы 400 десятинъ. Двое крестьянъ арендуютъ казачій участокъ. Купленная земля пріобрѣтена обществомъ, вмѣстѣ съ Краснымъ Яромъ и другими селеніями, и часть Бородачевская сдается въ аренду. Въ селѣ 4 кузнеца, 6 маслобойщиковъ, 7 мельниковъ, 2 телѣжника, кромѣ того имѣются плотники, портные, сапожники, изъ которыхъ часть работаетъ на сторонѣ. По свѣдѣніямъ Сарат. губерн. статис. комитета за 1891 годъ, въ слободѣ считалось 143 двора, 518 д. м. п., 501 женск., всего 1019 душъ жителей обоего пола. По списку населенныхъ мѣстъ Сарат. губ. земск. управы за 1894 г., въ слободѣ Бородачевой—деревянная, крытая желѣзомъ церковь Рождества Богородицы, освященная въ 1856 году, и церковная школа грамотности, открытая съ 1894 года. Бородачева, по показанію волостного правленія, отстоитъ отъ г. Саратова въ 214 верстахъ, отъ г. Камышина по желѣзной дорогѣ, чрезъ станцію Неткачево, около 82 верстъ, пароходной пристани на Волгѣ въ дер. Нижней Банновкѣ 50—55, до станціи *Красный Яръ* Тамбовско-Камышинской желѣзной дороги—14, станціи Неткачево той же желѣз. дор. около 13, хутора Недоступова—3 и хутора Чижова—3 версты. Въ слободѣ, въ 1894 г., считалось 153 двора, въ числѣ которыхъ 3 общественныя зданія—дома священника, псаломщика и школа; крестьянскія строенія деревянныя, большею частью крыты соломою, 15 домовъ—тесомъ. Крестьяне малороссы, нравъ славные, ихъ въ 1894 г. было 528 д. м. пола, 485 женск., всего 1013 д. об. пола, составляющихъ одно Бородачевское общество; всѣ они земледѣльцы. Кромѣ того въ слободѣ 2 семьи духовенства. Надѣлъ Бородачевскаго общества, бывшіе государственныхъ крестьянъ, слѣдующій (по показан. волостного правл.): подъ усадьбами, огородами и садами—68 десятинъ, на-

хотной—2995 десят., луговой—132 десят., лѣса 196 и выгонной 150, итого удобной 3540 десятинъ и неудобной 185 десят., всего 3725 десят. удобной и неудобной земли (въ показ. земской переписи и волостн. правл. значительная разница). Лѣсъ 196 десятинъ находится въ общемъ владѣніи слободы Бородачевой, хуторовъ Недоступова, Чижова и Серпокрылова (послѣдній Верхне-Добринской волости). На общественной землѣ имѣется 1 мельница крестьянина Рогулина, не принадлежащая Бородачевскому обществу.

Бортныя ухожья назывались въ старину лѣса, гдѣ водились дикія пчелы. *Бортникъ*—человѣкъ, владѣющій или ухаживающій за *бортью*. *Бортевыя* пчелы—назывались дикія пчелы въ противоположность домашнимъ или ульевымъ; водились онѣ на Руси въ старину въ вѣковыхъ лѣсахъ, въ дуплахъ сосенъ, дубовъ, липъ и другихъ толстыхъ деревьевъ. Въ нашей мѣстности еще въ XVII вѣкѣ были *бортные лѣса* по рѣкамъ Хопру, Медвѣдицѣ и ихъ притокамъ, гдѣ по писцовымъ книгамъ 1622 г. они сдавались на оброкъ Шацкимъ промышленникамъ. *Бортникъ*, обыскавъ въ лѣсу *бортныя деревья*, ухаживалъ за гнѣздящимся въ немъ роемъ дикихъ пчелъ и клалъ на деревѣ свое клеймо или знакъ, часто искусственно выдалбливая, устраивая или расширяя въ деревѣ помѣщеніе для пчелъ, дѣлая закрышки отъ мокроты и холода. Такихъ старыхъ деревъ встрѣчалось тогда въ лѣсахъ много; часто въ одномъ деревѣ бывало по 2, по 3 *бортья* съ пчелами; въ иныхъ мѣстахъ цѣлые лѣса были обращены въ *бортевые*, и уходы за этими пчелами требовались почти такіе же, какъ и за домашними, иначе онѣ погибали зимою. Доходъ отъ меда и воска *бортевыхъ* дикихъ пчелъ былъ очень значительный. Теперь, съ истребленіемъ лѣсовъ, въ Саратовской губерніи не существуетъ *бортныхъ ухожьевъ*, и лишь въ 1850-хъ годахъ водились еще *борти* за Волгою у Башкиръ.

Борть—естественный улей въ деревѣ.

Бочкаревъ хуторъ показанъ на военно-топографич. картѣ генер. штаба, изд. 1889 г., на югѣ Царицынскаго уѣзда, верстахъ въ 3-хъ къ сѣверу отъ р. Червленой и границы Астраханской губ.; близъ него, къ востоку, высота мѣстности достигаетъ 407 англ. фут. надъ уровнемъ Чернаго моря. Въ другихъ свѣдѣніяхъ этотъ хуторъ нигдѣ не показанъ.

Брагинъ—атаманъ разбойниковъ, служилъ въ 1772 г., какъ казакъ волжскаго войска, въ Московскомъ легіонѣ, формировавшимся въ Поволжьѣ, главнымъ командиромъ котораго былъ князь Прозоровскій. *Брагинъ* бѣжалъ изъ легіона и вмѣстѣ съ разбойникомъ Зубакинымъ собралъ шайки разбойниковъ, съ которыми, въ 1775 г. они грабили на Волгѣ, Иловлѣ, Медвѣдицѣ, Хопрѣ и Воронѣ. Воровскіе станы ихъ находились не въ одномъ мѣстѣ, но были то на Медвѣдицѣ, то на Иловлѣ, или въ другомъ мѣстѣ. Въ 1775 г. *Брагинъ* собралъ часть своей шайки, ютившейся за рѣкой Карамышемъ, въ буеракъ за поселкомъ Топовкой, съ-

ли на лошадей, вооружились ружьями, пиками, дротиками, шашками, пистолетами и переправились черезъ Медвѣдицу. Оставивъ тутъ на время свою шайку, *Брагинъ* ѣздилъ въ с. Кочетовку (нынѣ Аткарск. уѣзда) ко вдовѣ капитана Агишева, „которому она называлась *своя*“. Затѣмъ они поѣхали къ р. Воронѣ, недоѣзжая которой, напали съ пальбой на усадьбу помѣщика Исѣева, котораго повѣсили на воротахъ, а имущество его разграбили, оставивъ въ живыхъ его жену и дѣтей. Потомъ разбойники переѣхали Ворону и слѣдовали вдоль этой рѣки, не встрѣчая военныхъ разъѣздовъ. На 3-й день они замѣтили спускавшійся къ Воронѣ *берлинъ* (карету) и 3 повозки съ прислугой, и напали на нихъ съ пальбой. Путешественники испугались и вышли изъ берлина, это были маіоръ Зайцевъ, съ женою и дочерью. Разбойники никого не тронули, но ограбили цѣнныя вещи и серебряную посуду, 4 лошадей и 500 рублей серебряною монетою. Первую же ночь, возвращаясь обратно въ свой станъ и, отъѣхавъ верстъ 30 отъ мѣста разбоя, отрядъ Брагина своротилъ въ лѣсъ, сдѣлалъ *дуванъ* (дѣлежъ) и отправилъ Бѣлевцева и Кощеева на Волгу, въ Дубовку для продажи награбленнаго имущества. Зубакинъ же укрывался въ это время у казаковъ въ Дубовкѣ, подъ именемъ купца Малахова. По приказанію графа Г. А. Потемкина, командиръ отряда Смоленскаго драгунскаго полка маіоръ Циммерманъ розыскалъ мнимаго Малахова-Зубакина, онъ былъ взятъ, но что сталось съ *Брагинымъ*—неизвѣстно. (Понизовая вольница Д. Л. Мордовцева, 1867 года).

Братская балка на югѣ Царицынскаго уѣзда, впадаетъ близъ границъ Астраханской губерніи у дер. Ивановки, съ правой стороны въ р. Червленную, притокъ р. Карповки, Донского бассейна. (Карта Генералн. Штаба, изд. 1889 г.).

Бре́день, *бе́рдникъ*, *бро́дникъ*,—рыболовная сѣть съ мотнею по срединѣ (Академичес. словарь русск. языка 1891 г.).

Бреннингъ *(Нейманъ* тожъ*)*, колонія Камышинскаго уѣзда, Сосновской волости. См. *Поповка*, колонія Камышинскаго уѣзда.

Бугоръ (отъ тюркскаго *богри*—горбъ; срав. нѣмецкое Bühel и Buck—возвышенность) означаетъ небольшой холмъ („голые и лѣсистые бугры“); также—всякое небольшое возвышеніе на поверхности (бугоръ земли, снѣгу, песку). См. Академич. словарь русск. яз. 1891 г.

Бугоръ Стеньки Разина на Волгѣ, Камышинскаго уѣзда, см. *Уракова гора*.

Бугоръ Стеньки Разина (курганъ Стеньки Разина, *Стенькинъ* бугоръ, см. каргу стр. 79—*Винное*; *Дурманская* гора по картѣ Генеральнаго штаба на правомъ берегу Волги, между селомъ Лапоть, въ 3 верстахъ отъ него, и слободой Даниловкой, въ 4-хъ верстахъ въ дачахъ послѣдней), расположенъ между бараками, выходящими въ Волгу, полукруглый бугоръ, вышиною отъ подошвы въ 20 саженъ (до 400 футовъ надъ уровнемъ Волги); на немъ сохранилось *городище*, состоящее изъ трехъ канавъ, глуби-

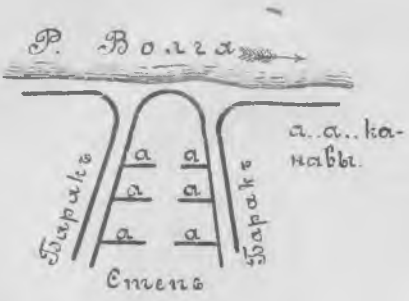

пою каждая до 2-хъ аршинъ, проведенныхъ отъ одного барака до другого; по срединѣ канавъ оставлено непорытое мѣсто. И. Я. Воскобойниковъ (Матеріалы къ описанію Саратовск. губер., 1875 г.) говоритъ, что при р. Волгѣ, въ 3 вер. отъ сл. Даниловки по направленію къ с. Ланоть, сохранилось *городище*, внутренняя часть котораго имѣетъ въ длину 70 и въ ширину 20 саженъ; окружность его составляетъ 180 саженъ. Форму городище имѣетъ 4-хъ угольную; поверхность площади ровная, заросшая травой. Оно помѣщено на высокомъ мѣстѣ на берегу р. Волги, близъ барака, поросшаго лѣсомъ и называемаго въ народѣ „*Тюрьмою*“. Изъ впѣшнихъ укрѣпленій городища сохранились съ запада рвы и валы, длиною въ 20, шириною въ 3 сажени; съ юга и сѣвера крутые овраги, поросшіе лѣсомъ; съ востока же примыкаетъ къ нему р. Волга. Входъ, или въѣздъ въ *городище* находится съ запада. Городище сохранилось въ настоящее время не вполнѣ: замѣтно, что оно раскопано во многихъ мѣстахъ искателями кладовъ, но когда и кѣмъ неизвѣстно, равно какъ и относительно находокъ. Бугоръ этотъ носитъ въ народѣ названіе *бугра*, или *кургана Стеньки Разина* (Протоколы Саратов. Ученой Архивной Коммиссіи, 1887 г.). Здѣсь, по преданію, было жилье этого знаменитаго атамана—колдуна, обитое бархатомъ, и яма, въ которой содержались плѣнные. На самомъ бугрѣ, по народной фабулѣ, стояло кресло изъ слоновой кости съ золотою насѣчкою, съ котораго самъ Стенька разсматривалъ проходящія суда и чинилъ расправу. Разсказываютъ что въ бугрѣ зарытъ Стенькою большой кладъ, только взять его до сихъ поръ никто не могъ. Саженъ въ 200 отъ бугра Стеньки, верстахъ въ 3-хъ не доѣзжая слободы Даниловки, находится ущелье, или оврагъ, прозванный *Стенькиной тюрьмой*, или *Дурманомъ*; здѣсь Разинъ содержалъ, будто бы, въ подземельяхъ захваченныхъ имъ въ плѣнъ, мѣстность оврага была покрыта лѣсомъ, до того густымъ, что плѣнникъ не могъ оттуда выбраться. Въ Саратов. Губерніс. Вѣдомостяхъ 1859 г., № 3, приведенъ народный разсказъ, что какъ-то, очень давно, двое бурлаковъ съ проходившаго судна, взобрались на бугоръ и увидали отверстіе въ родѣ погреба съ дверью; отворивъ ее, они вошли въ хорошо убранное подземелье: въ углу висѣлъ образъ Спасителя въ золотомъ окладѣ, осыпанномъ драгоцѣнными камнями, передъ образомъ теплилась лампада. По среди комнаты стоялъ гробъ, окованный тремя желѣзными обручами; возлѣ лежалъ огромный желѣзный молотъ и

желѣзные прутья, а кругомъ вдоль стѣнъ стояло множество бочекъ съ золотомъ, серебромъ и драгоцѣнными каменьями. Бурлаки помолились иконѣ; вожакъ схватилъ молотъ, и разбилъ обручи на гробѣ; оттуда поднялась красавица—*безбожная Маришка* (Марина Мнишекъ—жена Лжедимитрія), вожатый сталъ стегать ее желѣзными прутьями, и когда другой бурлакъ сказалъ товарищу, что онъ съ ума сошелъ, что бьетъ ее, то невидимая сила выкинула его за дверь, которая тотчасъ же захлопнулась, и послышался голосъ: „восемь-девятаго“. Все исчезло, и бурлакъ вернулся на судно одинъ, товарищъ его пропалъ. („Народные обычаи и суевѣрія“ А. Н. Минхъ, 1890 г.). О Стенькѣ Разинѣ существуетъ масса преданій въ народѣ: говорятъ „его земля не принимаетъ и онъ живъ по сей часъ на островахъ, и змѣи грудь его сосутъ; встрѣчающимся онъ разсказываетъ, что всѣ грѣхи его прощены, кромѣ одного—самаго важнаго, что онъ, ограбивъ какой-то монастырь, зарылъ въ землю икону Божьей Матери; эта икона будетъ томиться въ землѣ до страшнаго суда, а онъ, Стенька,—мучится все это время на землѣ.“ Другія легенды разсказываютъ, что „гдѣ-то за Волгой, въ дремучемъ лѣсу, въ топкомъ болотѣ лежитъ его трупъ, который клюютъ воронье, а змѣи сосутъ его кровь“; или что „Стенька живетъ въ дремучемъ лѣсу старымъ старикомъ въ избушкѣ, и по ночамъ прилетаютъ къ нему два змѣя, впиваются въ его грудь и сосутъ его кровь“, и прочее. (см. Разбои и клады низоваго Поволжья. А. Н. Минхъ). Донской казакъ Стенька (Степанъ Тимофѣевъ) грабилъ съ своими толпищами по Волгѣ въ царствованіе Алексѣя Михаиловича, съ 1665 до 1671 г.

Буеракъ (иначе *байракъ* и *баракъ*); такъ называются широкія долины приволжскихъ горъ. Это болѣе или менѣе глубокія ущелья, въ которыхъ встрѣчаются небольшіе, но обильные водою источники, вытекающіе изъ-подъ земли; поэтому *буераки* представляютъ весьма удобные мѣста для обитанія. Въ окрестностяхъ Хвалынска, Вольска и Саратова они заняты садами, мельницами и другими заведеніями. Во многихъ *буеракахъ* ниже Саратова находятся значительныя селенія. Въ Саратовской губерніи много селеній носятъ названія *Буераковъ*, по своему положенію: Буеракъ Алешкинъ (Сарат. у.), Буеракъ Буйдаковый (Кам. у.), Б. Буркинъ (Сарат. у.), Б. Водяной (Кам. у.), Б. Грязноватый (Кам. у.), Б. Долгій (Сар. у.), Б. Дубовый (Сар. у.), Б. Каменный (Цар. у.), Б Караульный (Кам. у.), Б. Колотовъ (Сар. у.), Б. Крестовый (Атк. у.), Б. Крестовый (Кам у.), Б. Маргичевъ (Сар. у.), Б. Медвѣдицкій (Атк. у.), Б. Муравлевъ (Сар. у.), Б. Мячевъ (Сар. у.), Б. Нудовкинъ (Сар. у.), Б. Раковъ (Сар. у.), Б. Формосовъ (Сар. у.), Б. Широкій (Хвалынск., Саратов. и Камышинск. уѣздовъ). Профессоръ Ѳ. Е. Коршъ сближаетъ слово *баиракъ* (малороссійское) съ турецко-татарскихъ „*байыр*“ (bajyr). что означаетъ косогоръ, бугоръ, холмъ. Академикъ Я. К. Гротъ (Акад. слов. рус. яз. 1891 г.) производитъ это слово отъ тюркскаго, означающаго оврагъ.

Буеракъ-Буйдаковъ (*Швабъ* тожъ), колонія Камышинскаго уѣзда, Усть-Кулалинской волости, см. *Буйдаковъ Буеракъ*.

Буеракъ Водяной (*Водяное, Стефанъ* тожъ), колонія Камышинскаго уѣзда, Усть-Кулалинской волости, см. *Водяной Буеракъ*.

Буеракъ Грязноватый, см. *Грязноватый Буеракъ*, деревня Камышинскаго уѣзда, Гусельской волости.

Буеракъ Каменный, см. *Каменный Буеракъ*, хуторъ Царицынскаго уѣзда, Отрадинской волости.

Буеракъ Караульный (*Келеръ* тожъ), см. *Караульный Буеракъ*, колонія Камышинскаго уѣзда, Каменской волости.

Буеракъ Крестовый (*Миллеръ* тожъ), см. *Крестовый Буеракъ*, колонія Камышинскаго уѣзда, Усть-Кулалинской волости.

Буй (голланское—boei) деревянный или желѣзный поплавокъ, привязанный къ лапамъ якоря, для показанія его мѣста на днѣ рѣки.

Буйдаковъ, *Буйдаковый* **Буеракъ**, *Швабъ*, Schwab, *Швабскій, Кулалы* тожъ,—нѣмецкая колонія Камышинскаго уѣзда, 3 стана, Усть-Кулалинской волости. Селеніе расположено на отлогомъ

правомъ берегу р. Волги, къ которой имѣетъ удобный съѣздъ, въ 154 верстахъ отъ г. Саратова по сухопутному тракту, въ 44-45 отъ г. Камышина, 10—11 къ востоку отъ волостного села Верхней Кулалинки, 6—къ сѣверу отъ с. Усть-Кулалинки, 12-13 отъ колон. Нѣмецкой Щербаковки, 19 отъ колоніи Водяного Буерака, 14 отъ с. Нижней Добринки и 27 верстъ отъ Саратовско-Астраханскаго почтоваго тракта. Волга у Буйдакова Буерака образуетъ дугу, измѣняя теченіе съ юго-восточнаго на южное до Усть-Кулалинки, а затѣмъ на юго-западное; послѣдній поворотъ идетъ довольно круто отъ лѣваго берега, при впаденіи р. Еруслана. При этомъ поворотѣ, между Буйдаковымъ Буеракомъ

и Усть-Кулалинкой, Волга образовала большой островъ въ 5 верстъ длиною, частью покрытый лѣсомъ. У лѣваго берега Волга образуетъ своими рукавами еще островъ, за которымъ лежатъ селенія Колышкино и Курнаевъ; этотъ островъ, или займище, принадлежитъ правобережнымъ колонистамъ. Въ с. Буйдаковомъ Буеракѣ пристань и перевозъ черезъ р. Волгу. Профессоръ О. Е. Коршъ производитъ названіе *Буйдаковъ*—отъ татарскаго слова „буйдак", что значитъ „*холостой*". По списку населенныхъ мѣстъ Центр. статис. комитета, изд. 1862 г., нѣмецкая колонія *Буйдаковый Буеракъ, Швабъ* тожъ, показана при р. Волгѣ, въ 42 верстахъ отъ уѣзднаго города Камышина, и имѣла въ 1860 г. 110 дворовъ, 707 д. м. п., 635 женск., всего 1342 д. об. пола жителей; лютеранская церковь—1, базаръ, маслобойня, красильное заведеніе и 2 ярмарки. По показанію волостного правленія, поселеніе основано въ 1768 г. нѣмцами, выходцами изъ Германіи; въ 1780 г. открыта здѣсь церковно-приходская школа. По вѣдомости о колоніяхъ Минист. Госуд. Имущ. (1860 г.), колонія Буйдаковъ Буеракъ показана поселенной въ 1764—66 годахъ, съ надѣленіемъ по 15 десятинъ на душу по 8 ревизіи, всего 2422 десят. удоб. земли отъ казны. Лютеранская церковь деревянная, крытая тесомъ, основана въ 1868 г., а земская школа въ 1887 г. Послѣ 10 ревизіи 1858 г. отсюда переселились въ Торгунскую волость, Новоузенскаго уѣзда, Самарской губерніи, 334 муж., 288 женс., всего 622 души обоего пола; въ Ерусланскую волость, того же уѣзда, 9 мужс. и 15 женскаго пола душъ и въ Ставропольскую губернію, въ колонію Каново 8 мужс. и 5 женск. п. душъ. Въ 1886 г. 1 семья (наличн. 2 д. об. п.) эмигрировала въ Америку—въ Канзасъ; въ 1887 г. поднялось туда еще 4 семьи. По земской переписи 1886 г. здѣсь считалось нѣмцевъ, лютеранъ и частью баптистовъ, 117 домохозяевъ, 483 д. м. п., 476 женск. всего наличныхъ—959 д. об. пола, кромѣ того семей постоянно отсутствующихъ 119 и посторонняго населенія 7 семействъ въ 41 д. об. пола; грамотныхъ считалось въ селеніи 275 муж. и 261 женс.; жилыхъ избъ 106, изъ нихъ 30 каменныхъ и 76 деревянныхъ, 99 крытыхъ деревомъ и 7 соломою. У поселянъ было 138 плуговъ. 20 вѣялокъ; 393 лошади, 325 воловъ, 617 коровъ и телятъ, 904 овцы, 427 свиней и 51 коза. Всѣхъ повинностей и платежей въ 1885 г. приходилось съ общества 4709 рублей. Промышленныхъ заведеній было 6, питейныхъ 1 и лавка 1. Надѣлъ, отведенный казною, по земской переписи, считается въ 2870 дес. удоб. (въ томъ числѣ нашни 1597 десят.) и 2939 неудобной, всего 5809 десят. удобной и неудобной (въ томъ числѣ за Волгою въ Новоузенскомъ уѣздѣ 393 десят. удобной и 423 дес. неудобной). По свѣдѣніямъ Сарат. Губернс. статист. комитета, въ 1891 г. здѣсь считалось 118 дворовъ, 832 д. м. п., 807 женск., итого 1639 душъ об. пола всѣхъ вообще жителей. Всей земли, по владѣнной записи 1871 г., числится до 2870 десят. удобной и 2939 десят. неудобной, а по выписи для оцѣнки колоніи

значится: а) въ опекунской дачѣ *: подъ строеніями и дворами 19,7 десят., подъ гумнами—11,5 десят., подъ огородами 46 десят., подъ бахчами 31 дес., а всего усадебной 108,2 десят., пахотной 1199,6 десят., выгона 341,5 десят., лѣсныхъ угодій 204,3 десят. и неудобной 1852,6 десят.; б) въ урочищѣ „Десятилѣтняя пустошь“—сѣнокосной 385,7 десят., выгонной 2,9 десят., лѣсныхъ угодій 10,2 десят. и неудобной 430,7 десят.; в) въ дачахъ подъ лит. 61—пахотной 350,9 десят., выгона 29,8 десят., лѣсныхъ угодій 242,1 десят. и неудобной 663, десят.: въ Новоузенскомъ уѣздѣ, за Волгой,—удобн. 393,3 десят. и неудобн. 423,3 десят., исключительно покосъ и кустарникъ. Надѣлъ въ 2-хъ участкахъ: главный здѣсь, при селеніи, и часть въ Новоузенскомъ уѣздѣ за Волгой. Самый дальній конецъ пашни въ 8 верстахъ отъ селенія, а самый ближній въ 1 верстѣ; кругомъ селенія, съ трехъ сторонъ, выгонъ, а за нимъ пашня. Лѣсъ разбросанъ по всей дачѣ, по оврагамъ: $^1/_3$ часть всего надѣла съ черноземной почвой, а остальная суглинистая, супесчаная, песчаная, каменистая и солонцеватая, но супеска больше. Подпочва—глина, песокъ и отчасти камень. Въ надѣлѣ 10 овраговъ, изъ которыхъ безлѣсные довольно глубоки. Въ одномъ мѣстѣ есть возвышенность „*Песчаная голова*“ (Sandkopf), отъ которой засыпаетъ одно поле. Раньше владѣли землей подворно, затѣмъ по ревизскимъ душамъ, а съ 1873 г. рѣшили передѣлъ по наличнымъ душамъ. Пашня подѣлена на 5 полей, которыя носятъ разныя названія: Altfeld, Meisek, Kalkergrund, Mostowoi и Kipschenplat; сѣвооборотъ въ каждомъ трехлѣтній (съ паромъ); сѣютъ рожь, пшеницу, овесъ, просо, подсолнечники, картофель и арбузы. Арбузами занимаютъ часть парового поля (вмѣсто пара), а картофель сажаютъ на яровомъ полѣ, мѣняя мѣста для уничтоженія сорныхъ травъ; яровой пшеницы сѣютъ больше остальныхъ хлѣбовъ. Пашутъ исключительно плугами; есть и двухлемешные плуги. Хлѣбъ молотятъ молотильными камнями; есть одна жнейка, купленная въ Саратовѣ у Эрта. Хлѣбъ, большею частью, продаютъ на мельницы колоніи Щербаковки. Покоса въ Новоузенскомъ уѣздѣ до 380 десятинъ; лѣса считаютъ до 450 десят. крупнаго и мелкаго чернолѣсья; его рубятъ ежегодно только въ извѣстномъ наю, заранѣе назначенномъ, и дѣлятъ подворно, возовъ по 8 на дворъ. Топятъ большею частью кизяками. Огороды подѣлены подворно. Общественной запашки нѣтъ: запасный хлѣбный амбаръ 1. Зимою скотъ кормятъ соломою и мякиною; лошадямъ даютъ сѣно, а весною даютъ сѣно и мѣсиво также воламъ. По разности арендуютъ за Волгой у хохловъ, по 3—9 рублей за 1 десят. казен. мѣры, общественную землю; нѣкоторые арендуютъ за деньги и берутъ также исполу душевые надѣлы у своихъ односельчанъ. Снимаютъ также участки казацкой земли въ Астраханской губерніи, платя въ среднемъ по 60 коп. за десятину казен. мѣры, но

* Колонисты состояли первоначально въ вѣдѣніи *Опекунства иностранныхъ поселенцевъ*, почему первое межеваніе называлось *Опекунскимъ*.

тѣ тамъ и проживаютъ. Рыбную ловлю на р. Волгѣ сдаютъ разнымъ лицамъ за 325 руб. 50 коп. въ годъ, а перевозъ черезъ Волгу своимъ поселянамъ за 102 руб. въ годъ (эти цѣны были, по свѣд. губ. упр., въ 1886 году. Сборникъ Саратов. губ. земск. упр., т. XI. 1891 г.). По свѣдѣніямъ волостн. правленія 1894 г. здѣсь считалось 118 дворовъ, въ томъ числѣ: 1 церковно-служительскій, 1 лютеранская церковь и 1 училищный домъ. Строенія крестьянъ колонистовъ большею частью деревянныя, крытыя деревомъ и менѣе ¼ соломою. Все населеніе—нѣмцы колонисты лютеранскаго исповѣданія, кромѣ 26 душъ баптистовъ; всѣхъ колонистовъ въ 1894 г. было 900 д. м. пола, 883 женск., всего 1783 д. об. пола поселянъ собственниковъ, составляющихъ одно сельское общество; надѣльной земли у нихъ: удобной—2870 десятинъ, неудобной—2939 дес., всего 5809 десят., въ томъ числѣ 817 десят. на лѣвомъ берегу Волги, въ такъ называемой *Десятильтней пустоши*. (Списокъ населенныхъ мѣстъ Саратов. губ. земск. управы 1894 г.). По вѣдомости о числѣ семействъ и душъ по 5, 6, 7, 8, 9 и 10 ревизіямъ иностранныхъ поселенцевъ Саратовской губерніи, составленной въ 1859 году („Наши колоніи“, А. Клауса 1869 г.), въ колоніи Буйдаковъ-Буеракъ, Усть-Кулалинскаго округа, считалось: по 5-й ревизіи 1788 г.—43 семьи, 132 д. м. п., 128 женск.; по 6-й ревизіи 1798 г.—45 семей, 159 д. м. п., 151 женск.; по 7-й ревизіи 1816 г.—75 семей, 237 д. м. п., 269 женск.; по 8-и ревизіи 1834 г.—98 семей, 439 д. м. п., 393 женск.; по 9-й ревизіи 1850 г.—142 семьи, 672 д. м. п., 605 женск; по 10-й ревизіи 1857 г.—139 семей 697 д. м. п., 651 женскаго.

Буковъ Гаврила—разбойничій атаманъ, имѣвшій въ 1775 г. притонъ на р. Медвѣдицѣ въ урочищѣ *Черни*, въ лѣсу Березовской станицы на пчельникѣ монаха Льва; о немъ было сообщено Царицынскому коменданту Цыплетеву, по распоряженію котораго, Буковъ былъ пойманъ въ томъ же году, содержался затѣмъ въ Ново-Хоперской крѣпости, откуда бѣжалъ въ 1776 году. (Понизовая вольница Д. Л. Мордовцева, 1867 г.).

Буксиръ (отъ голландскаго boeg—носъ корабля)—капатъ, связывающій пловучую тяжесть или судно съ судномъ, которое его тянетъ за собою. *Буксирный* пароходъ—ведущій за собой на *буксирѣ* одно или нѣсколько судовъ. *Буксирное* пароходство. *Буксированіе, буксировать* (отъ голландскаго—boegseren)—тянуть по водѣ судномъ другое судно, баржу. Взять на *буксиръ*; идти на *буксирѣ*; отдать *буксиръ*. (См. Академич. словарь, 1891 года).

Булатова Татьяна Прохоровна, дворянка Камышинскаго уѣзда, владѣетъ 424 десят. земли при дер. Мостовой, Банновской волости. Родъ дворянъ *Булатовыхъ* записанъ въ родословную книгу Саратов. губерніи съ 1823 года (свѣдѣн. дворян. депутатск. собранія 1895 года). Булатовыхъ 2 фамиліи: одна происходитъ отъ *Урака Булатова* (1540 г.), который въ 1584 г. былъ головой въ войскѣ стрѣлецкомъ; другая ведетъ происхожденіе отъ

Никиты Савельева *Булатова*—лейбъ-компанца, возведеннаго вмѣстѣ съ другими императрицей Елизаветой Петровной, 31 декабря 1741 г., въ потомственное дворянство.

Булинъ казачій хуторъ Царицынскаго уѣзда, при Кузнецовой балкѣ, впадающей въ рѣчку Пичугу; расположенъ верстахъ въ 10 къ сѣверо-западу отъ станицы *Пичужной* Астраханскаго казачьяго войска. (Военно-топографич. карта Генеральн. штаба, изд. 1889 года).

Буранъ (тюркское слово)—непогода съ вьюгою и метелью въ степяхъ юго-восточной Россіи. (Академич. словарь русск. языка, 1891 года).

Бурлакъ, слово испорченное изъ татарскаго *буйдакъ*—холостой, бездомный. Подъ этимъ названіемъ разумѣется работникъ на судахъ по Волгѣ и другимъ рѣкамъ. Въ настоящее время названіе это, кромѣ судорабочихъ, примѣняется въ поволжскихъ городахъ и по ходовымъ трактамъ Саратовской губерніи ко всѣмъ рабочимъ, которые каждый годъ, большими и малыми партіями, идутъ пѣшіе изъ Тамбовской, Пензенской, Владимірской, Нижегородской и другихъ внутреннихъ губерній на Волгу, а также для лѣтнихъ полевыхъ работъ въ Заволжье и на строющіяся желѣзныя дороги; работницы зовутся *бурлачками*. Въ неурожайные годы или при плохомъ заработкѣ *бурлаки* идутъ черезъ попутныя селенія, питаясь „Христовымъ именемъ“ по дворамъ и окнамъ; при хорошемъ же заработкѣ, возвращаясь изъ Заволжья и Астрахани, они нанимаютъ отъ деревни до деревни однокопныя подводы у мѣстныхъ крестьянъ, помѣщаясь на каждой, со своей кладью, отъ 4 до 5 человѣкъ, платя за перегонъ въ 18—20 верстъ по 10—18 копѣекъ съ лица. Такъ какъ большею частью этотъ народъ грубый и буйный, то въ переносномъ смыслѣ этимъ именемъ называютъ людей неприличнаго поведенія. *Понизовые бурлаки* извѣстные въ XVIII столѣтіи, выдѣляли изъ себя значительное количество волжскихъ грабителей и разбойниковъ, такъ что въ народныхъ пѣсняхъ того времени они зовутся „понизовыми бурлаками—ярыгами кабацкими“; въ числѣ ихъ было много бѣглыхъ крестьянъ, солдатъ, рекрутъ и разныхъ бродягъ. Въ Молдавіи (Энциклоп. лексиконъ 1836 г.) есть сословіе низшаго класса людей, называемыхъ *бурлаками*; они тамъ вписаны подъ этимъ именемъ въ подушную перепись: это цыгане, евреи и прочіе.

Бурлукъ, *Богородское*, *Камзала* тожъ, волостное село, Камышинскаго уѣзда, Бурлукской волости, на границѣ Области Войска Донского: расположено на правомъ берегу рѣки *Бурлука*, впадающей въ Медвѣдицу; однимъ концомъ село лежитъ на отлогомъ берегу Бурлука. Это одно изъ старѣйшихъ селеній Камышинскаго уѣзда: начало его заселенія относится къ концу XVII столѣтія выходцами изъ Пензенской губерніи; затѣмъ во второй половинѣ XVIII в. сюда пришла партія переселенцевъ изъ Тамбовской губерніи; всѣ они великороссы, православные,

государственные крестьяне. Есть преданіе, что первая деревянная церковь сооружена была въ первой четверти XVIII столѣтія; въ архивныхъ документахъ есть указаніе, что въ селѣ *Богородскомъ, Бурлукъ* тожъ, Пензенскаго уѣзда (край этотъ принадлежалъ одно время къ Пензенскому уѣзду), освящена Казанская церковь въ 1765 году. Эта деревянная церковь сгорѣла въ 1817 году, и на мѣстѣ ея въ 1820 г. сооружена новая кирпичная, крытая желѣзомъ, церковь во имя Казанской иконы Божіей Матери, освященная въ 1824 году; въ 1869 г. церковь эта распространена и возвышена, такъ что вышина ея теперь 17 саженъ, ширина 9 саженъ и длина 15 саженъ. Въ настоящей церкви хранятся слѣдующія святыни: частицы мощей Св. Модеста, патріарха Іерусалимскаго Фотія, Параскевы, Михаила епископа, великомучен. Георгія, Харлампія, Софіи и Димитрія. По списку населенныхъ мѣстъ Центральн. статис. комит., изд. 1862 г., казенное село *Бурлукъ, Богородское, Камзала* тожъ, показано на проселочномъ трактѣ, при р. *Бурлукъ*, въ 88 верстахъ отъ уѣзд. гор. Камышина. и въ немъ (въ 1860 г.)—265 дворовъ, 1101 д. м. п., 1120 женск., всего 2221 д. об. пола; церковь православная—1. Волостное правленіе открыто здѣсь въ 1876 году; сельская школа (теперь земская)—въ 1861 г.; школа грамотности—съ 1890 г.; фельдшерскій пунктъ и фельдшеръ—съ 1891 года. Въ селѣ земская ямская станція съ 3 лошадьми. Колодцевъ въ селѣ—40; въ садахъ и огородахъ—250. Базарная площадь съ еженедѣльными базарами по пятницамъ, на которые зимой съѣзжается до 100 подводъ; торгуютъ разнымъ крестьянскимъ товаромъ. Ярмарка бываетъ 1 октября; на ней, кромѣ разныхъ товаровъ, торгуютъ скотомъ, пригоняемымъ до 1000 головъ, преимущественно рогатымъ; торгъ товарами незна-

чительный. Отъ с. Бурлука считаютъ до г. Саратова 180 верстъ, уѣзднаго города Камышина—80-90 верстъ, села Гнилуши (Гнилой Протокъ)—5 верстъ, села Громки (Лапуховской волости)—8, слободы Мирошниковой (Тарасовской волости)—9, хутора Рогачева (Области Войска Донского)—4 и станціи Тамбово-Камышинской желѣзной дороги слободы Рудни—28 верстъ, гдѣ сосредоточена и хлѣбная торговля. По свѣдѣніямъ С. Щеглова, волостное село Бурлукъ отстоитъ отъ другихъ волостныхъ селъ Камышинскаго уѣзда: Антиповки—95 верстъ, Ахмата—110, Ваннаго—86, Верхней Добринки—45, Гуселки—37, Золотого—105, Розенберга (Илавлинской)—57, Каменки—66, Котова—35, Краснаго Яра—21, Лапуховки—10, Лемешкина—52, Линева Озера—48, Нижней Добринки—38, Норки—95, Олешны—63, Рудни—28, Саламатина—80, Усть-Золихи—85, Тарасова—15, Топовки—76 и Верхней Кулалинки (Сосновской)—82 версты. По свѣдѣніямъ Саратовской губернск. земск. управы, по 10 ревизіи 1858 г., здѣсь считалось 1119 д. м. п., 1071 женск., всего 2190 д. об. пола государственныхъ крестьянъ православныхъ, великороссовъ. Въ 1886 году считалось 482 домохозяина, 1332 д. м. п., 1409 женск., итого 2741 д. об. пола крестьянъ, кромѣ того постоянно отсутствующихъ 14 семей и посторонняго населенія 7 семействъ въ 34 души об. пола. Въ числѣ населенія было въ 1886 г. грамотныхъ 257 мужчинъ и 23 женщины. По свѣдѣн. Сарат. губерн статис. комитета, въ 1891 г. было 500 дворовъ, 1398 д. м. п., 1500 женск., итого 2898 д. об. пола всѣхъ вообще жителей. По свѣдѣніямъ волостн. правленія за 1894 г., въ с. Бурлукѣ считалось: 1446 д. м. п., 1625 женск., итого 3071 д. об. пола крестьянъ великороссовъ, православныхъ (сектантовъ нѣтъ), составляющихъ одно сельское общество; кромѣ того духовенства 4 д. м. пола и 6 женскаго. По свѣдѣніямъ Саратов. губер. управы, въ 1886 г. всѣхъ избъ считалось въ селѣ 481; всѣ крыты соломою, 20 избъ каменныхъ и 461 деревянная. По показанію волостного правленія, въ 1894 г. было 527 дворовъ, въ числѣ ихъ общественныя строенія: волостное правленіе, земская школа и 2 церковныхъ дома; большая часть строеній деревянная, крытая соломою, $^1/_{10}$ часть избъ каменная, 4 избы крыты тесомъ и 1 домъ желѣзомъ. Въ 1886 г. считалось здѣсь заведеній: 17 промышленныхъ, 3 кабака и 6 лавокъ.

Въ 1867 г. Бурлукскому обществу выдана владѣнная запись на 5906½ десятинъ удобной и 1880½ десят. неудобной, всего 7787 десят. удобн. и неудоб. земли. Въ 1887 г. крестьяне показали удобной 4666 десят. (усадебной 262 десят., пашни 2546 десят., заливного лугу 300 дес., лѣса 1258 десят. и выгона 300 десятинъ) и неудобной 2120 десятинъ. По свѣдѣніямъ волостного правленія 1894 г., показано количество по владѣнной записи: удобной 5906½ десятинъ (въ томъ числѣ усадебной и выгонной 1110 десят., пахотной 3000 десят., луговъ 538 и лѣсу 1258 дес.) и неудобной 1880½ десятинъ. Частновладѣльческихъ земель при

селенiи нѣтъ. Надѣлъ расположенъ въ одномъ участкѣ. Выгонъ лежитъ съ восточной стороны селенiя; лѣсъ и луга—съ западной (къ р. Медвѣдицѣ). Съ востока на западъ надѣлъ пересѣкаетъ р. Бурлукъ, а по западной границѣ протекаетъ р. Медвѣдица. По правому берегу р. Бурлука тянется высокiй мѣловой кряжъ. Почва на 1/3 супескъ и на 2/3 супесковатый суглинокъ. Подпочва—глина, песокъ и мѣстами мелкiй камень. До 1884 г. надѣльную землю разверстывали на 1020 ревизскихъ мужск. душъ, а съ этого года ее начали дѣлить на 1273 наличныхъ души. Луга довольно хорошаго качества заливаются р. Медвѣдицей; съ десятины накашиваютъ до 200 пудовъ. Лѣса 1258 2/3 десят. чернолѣсья разныхъ породъ; изъ него десятинъ 400 покрупнѣе, остальное—кустарникъ. Конопляники, капустники и сады переверстываются черезъ 9 лѣтъ. Сады довольно порядочные у большинства домохозяевъ; нѣкоторые получаютъ за нихъ до 100 рублей аренды въ лѣто; большинство садовъ молодые, и съ каждымъ годомъ число ихъ увеличивается: присадки привозятъ сюда продавать изъ с. Золотого, за десятокъ двухлѣтокъ даютъ до 1 руб. 50 коп., трехлѣтокъ—по 3 руб. Для храненiя общественнаго хлѣбнаго запаса въ селѣ имѣется одинъ амбаръ. Сѣвооборотъ трехпольный съ паромъ; сѣютъ преимущественно рожь, яровую пшеницу, просо и овесъ: земля разбита на сотенники (10.000 квадрат. саженъ). Выгона около 300 десятинъ; трава растетъ на немъ плохо—выгораетъ; многiе отдаютъ гулевыхъ коровъ, лошадей и овецъ пастись къ Донскимъ казакамъ. Обществомъ крестьяне арендуютъ землю у казаковъ Астраханскаго войска Александро-Невской станицы участкомъ; по разнотѣ снимаютъ мало, преимущественно у Донскихъ казаковъ, по 8—14 рублей за сотенникъ (100×100 саженъ). Съ 1880-хъ годовъ появился въ этой мѣстности суслик. У крестьянъ с. Бурлука считалось въ 1886 г.: 32 плуга, 563 сохи, 1 вѣялка; скота: лошадей рабочихъ и нерабочихъ—830, воловъ—192, коровъ дойныхъ, гулевыхъ и телятъ—1533, овецъ—5437, свиней—327, козъ—187; пчельниковъ—1, въ 30 колодъ. Въ 1886 г. изъ 217 промышленниковъ отхожими заработками было занято 100 человѣкъ; въ общемъ числѣ болѣе всего батраковъ и поденщиковъ, угольщиковъ—14, косарей—14, извощиковъ (чумаковъ)—10, пастуховъ—21, гончаровъ—5, колесниковъ—3, кузнецовъ—5, маслобойщиковъ и мельниковъ—8, плотниковъ—11, портныхъ 12, сапожниковъ—7, бондарей—2, столяровъ—8, валяльщиковъ—2, торговцевъ—2 и т. д. По свѣдѣн. волостн. правленiя за 1894 г., крестьяне с. Бурлука, кромѣ сельскаго хозяйства, занимаются зимою: дѣланiемъ колесъ 4 человѣка, горшковъ—10 и саней 300 человѣкъ. Годовой платежъ казенный, земскiй и мiрской въ 1885 г. составляла сумма въ 9077 рублей, раскладывавшаяся на 1272 души. Общество получало въ 1886 г.: съ водяныхъ мельницъ 1256 рублей, базарной площади 100 рублей и съ рыбныхъ ловлей по озерамъ 80 рублей. Въ селѣ 2 школы: земская и церковно-при-

ходская грамоты; помимо того обученіемъ занимаются 30—40 черничекъ, берущихъ плату, большею частью, натурою: нѣкоторыя изъ нихъ учатъ читать дарюмъ. (Матеріалы: архивные документы; Сборникъ Саратовск. губ. земства 1891 г., т. XI; свѣдѣнія Сарат. губ. статис. комитета 1891 г.; свѣдѣнія Бурлукскаго волостн. правленія 1894 г.; списокъ населенныхъ мѣстъ Саратов. губ. земск. управы 1894 года; земская карта Камышинскаго уѣзда 1894 года и воен.-топ. карта Генеральн. Штаба). 24 апрѣля 1897 г. въ с. Бурлукѣ былъ громадный пожаръ, истребившій 175 дворовъ, пожитки и до 25000 пудовъ хлѣба въ зернѣ. Черезъ нѣсколько дней, 8 мая, въ селѣ вспыхнулъ новый пожаръ: загорѣлся сарай, подъ которымъ шалили съ огнемъ дѣти. Отсутствіе воды и сильный вѣтеръ были причиной, что борьба съ пламенемъ стала невозможна, и огонь перекинуло на противоположный конецъ села. Сгорѣло еще 122 двора, до 2000 пудовъ хлѣба, нѣсколько скота и птицы. Въ эти 2 пожара до 300 семействъ лишились всего имущества.

Бурлукская волость лежитъ въ западной части Камышинскаго уѣзда и граничитъ: къ сѣверу—руднянской волостью, къ западу—Лапуховской, къ востоку—угломъ Красноярской и Тарасовской волостями, къ югу—Областью Войска Донского. Ее омываютъ: съ сѣвера и запада рѣка Медвѣдица (лѣвый берегъ которой лѣсистъ); съ юго-востока и юга рѣка Бурлукъ; съ сѣвера на югъ течетъ по ней рѣчка Гнилушка, впадающая справа, немного ниже села Бурлука, въ р. Бурлукъ. Кромѣ того въ волости, по лѣвой сторонѣ Медвѣдицы, нѣсколько озеръ, въ которыхъ ловится рыба. Селенія въ ней слѣдующія: села Бурлукъ и Гнилушка (Гнилой Протокъ 1-й), деревня Песчанка (Гнилой Протокъ 2-й), хутора—Верещагинъ и Переѣздинскій (послѣдній на надѣльной землѣ Бурлукскаго общества). Въ 1894 году въ волости считалось всей надѣльной крестьянской земли 13393 десятины удобной и неудобной, въ томъ числѣ лѣсу 1819 десятинъ. Дворовъ во всѣхъ селеніяхъ—814; жителей обоего пола 4740 душъ. Волость принадлежитъ къ 1-му полицейскому стану и 4 участку земскаго начальника.

Бурлукъ, *Бурлукія вершины, Веревкинъ* тожъ, хуторъ Камышинскаго уѣзда, Верхне-Добринской волости; см. *Веревкинъ* хуторъ.

Бурлукъ, рѣка Камышинскаго уѣзда, берущая начало у хутора Веревкина (Бурлукъ тожъ) изъ лѣсистаго водораздѣла, отдѣляющаго бассейны рр. Иловли и Медвѣдицы. Сперва рѣчка течетъ извилинами на западъ; пройдя хуторъ Чижевъ, слободу Бородачеву, хутора Недоступовъ и Моисеевъ, Бурлукъ пересѣкаетъ полотно Тамбово-Камышинской желѣзной дороги; верстахъ въ 5 отъ нея поворачиваетъ на юго-западъ и, пройдя Гречащую слободу, Мирошникову и с. Бурлукъ, на границѣ Камышинскаго уѣзда и области Войска Донского, впадаетъ слѣва въ р. Медвѣдицу (притокъ Дона). Длина теченія р. Бурлука, не счи-

тая извилинъ, до 60 верстъ; проходитъ она волостями Камышинскаго уѣзда: Верхне-Добринской, Красноярской, Тарасовской и Бурлукской; по правому берегу рѣки тянется высокій мѣловой кряжъ, и встрѣчаются залежи хорошаго строеваго камня (слобода Бородачева, хутора Чижевъ, Недоступовъ, Моисеевъ). Рѣка Бурлукъ съ обѣихъ сторонъ принимаетъ нѣсколько степныхъ балокъ и овраговъ; слѣва впадаетъ въ нее, кромѣ того: Голикъ (у хут. Моисеева), Отногая (у с. Мирошникова), Солодовка и Малый Бурлукъ (на границѣ Войска Донского). Правый берегъ Бурлука возвышенъ и достигаетъ на сѣверѣ хутора Моисеева 729 англ. футовъ надъ уровнемъ моря (Чернаго), а къ западу слободы Мирошниковой 541 футъ. Названіе этой рѣчки старинное: оно встрѣчается въ писцовыхъ книгахъ 1622 г., при перечисленіи рыбныхъ ловель и *бобровыхъ гоновъ* по р. Медвѣдицѣ и ея притокамъ, на оброкѣ у Шацкихъ крестьянъ. *Бурлукъ*, или *Бурлюкъ*, слово татарское: есть бывшій аулъ, теперь селеніе, въ Крыму—Бурлюкъ, или Бурлукъ, на берегу р. Алмы, извѣстной сраженіемъ въ Севастопольскую войну 1854 года. (Воен.-топогр. карта Ген. Штаба). Въ Харьковской губ. есть рѣка *Большой Бурлукъ* и на ней слобода *Великій Бурлукъ* (Волчанскаго уѣзда). По сообщенію профессора Ѳ. Е. Корша, *бурлукъ*—burlug слово татарское и значитъ—„воровство“; оно можетъ быть произведено и отъ *„бур“ мѣлъ*—мѣсто, изобилующее мѣломъ. По уйгурски—значитъ *садъ*.

Бурлукъ Малый, лѣвый притокъ р. Бурлука, впадающій слѣва въ р. Медвѣдицу. Рѣчка эта течетъ по границѣ Камышинскаго уѣзда и области Войска Донского; протяженіе ея около 20 верстъ, направленіе съ юго-востока на сѣверо-западъ. Она принимаетъ справа, въ Камышинскомъ уѣздѣ, ручей Ольховый, а слѣва, въ Области Войска Донского,—Пистолетный Яръ; впадаетъ въ р. Бурлукъ верстахъ въ 2-хъ къ юго-востоку отъ с. Бурлука. Вытекаетъ Малый Бурлукъ изъ возвышенности, подымающейся у его истока на 751 англ. ф. надъ уровнемъ моря (Чернаго) и служащей водораздѣломъ Медвѣдицкаго и Илавлинскаго бассейновъ; къ востоку отъ истока Малаго Бурлука беретъ начало изъ той же возвышенности рѣчка Малая Казанка, впадающая слѣва въ Большую Казанку, притокъ р. Иловли (Военно-топогр. карта Генеральн. Штаба. изд. 1892 г.).

Бѣлая, маленькая рѣчка, Камышинскаго уѣзда, у хутора *Бѣлыя Горки*, составляющая верхи рѣчки Сестренки, впадающей въ Волгу. (Карта Генеральн. Штаба, изд. 1892 г.).

Бѣлая Глинка, хуторъ, Камышинскаго уѣзда, Антиповской волости, принадлежитъ крестьянамъ с. Антиповки, отъ котораго отстоитъ въ 17 верстахъ къ сѣверо-западу, на большой почтовой Саратово-Астраханской дорогѣ, въ 28¾ верстахъ отъ г. Камышина (по С. А. Щеглову, въ 21 верстѣ).

Въ 1892 г. Бѣлая Глинка имѣла 2 двора, расположенные на рѣчкѣ Бѣлой Глинкѣ, верховьѣ рѣчки Сестренки (притокъ

Волги у дер. Нижней Сестренки). Здѣсь же помѣщается почтовая станція. См. *Антиповка.*

Бѣлая Горка, *Бѣлыя Горки* тожъ, хуторъ мѣщанъ Камышинскаго уѣзда, поселенный на городской землѣ города Камышина, на большой почтовой Саратово-Астраханской дорогѣ, въ 24 верстахъ отъ г. Камышина и въ 4¾ верстахъ къ сѣверу отъ почтовой станціи Бѣлая Глинка. По свѣдѣніямъ Саратов. губернск. статис. комитета за 1891 г., здѣсь считалось 63 двора, 251 д. м. пола, 263 женск., всего 514 д. об. пола мѣщанъ. Хуторъ (теперь деревня) расположенъ на рѣчкѣ *Бѣлой*, при соединеніи ея съ другой маленькой рѣчкой *Бѣлой Глинкой*, составляющими верховья рѣчки Сестренки (Воен.-топогр. карта Генер. Штаба).

Бѣленькій оврагъ, Камышинскаго уѣзда, впавшій въ Волгу на южномъ концѣ города Камышина; онъ беретъ начало у большой почтовой дороги и идетъ съ запада на востокъ на протяженіи около 5 верстъ (Воен.-топогр. карта Генер. Штаба).

Бѣлильцевъ хуторъ, *Средніе* тожъ, см. *Сестренки*, село Камышинскаго уѣзда, Камышинской волости.

Бѣлицкій хуторъ Поповыхъ, Царицынскаго уѣзда, Отрадинской волости, за р. Волгой на Сарпинскомъ островѣ (въ займищѣ), въ 7 верстахъ отъ с. Отрады; имѣетъ 5 дворовъ, 16 д. м. пола, 13 женск,, всего 29 д. об. пола.

Бѣлова, усадьба Царицынскаго мѣщанина И. Е. Иванова (онъ-же Бѣловъ), Царицынскаго уѣзда, Ерзовской волости; состоитъ изъ 1 двора съ 9 постройками, изъ которыхъ 1 домъ каменный, крытый тесомъ, остальныя всѣ глинобитныя, крыты тесомъ съ глиною. Усадьба расположена на правомъ берегу р. Волги въ 20 саженяхъ отъ нея и балки Сухой Мечетки, какъ бы на мысу. Колодцевъ въ усадьбѣ нѣтъ, и водою пользуются изъ р. Волги, съѣздъ къ которой весьма удобенъ. Сколько земли при усадьбѣ неизвѣстно. Приходомъ усадьба причислена къ Михайло-Архангельской церкви с. Рынокъ, но здѣсь проживаютъ нѣмцы-лютеране: 24 д. м. пола, 27 женск., всего 51 д. об. пола. Усадьба лежитъ въ 12½ верстахъ отъ слободы Ничуги (Ерзовки), въ 16½ отъ г. Царицына и въ 2½ верстахъ отъ дер. Спартанки (Списокъ населенныхъ мѣстъ Саратовск. губ. земск. управы 1894 г.).

Бѣловъ, *Смирновъ* тожъ, хуторъ Царицынскаго мѣщанскаго общества, Царицынскаго уѣзда, Ерзовской волости, поселенный на самой рѣчкѣ Мечеткѣ, подъ горою праваго берега, въ 3 верстахъ отъ р. Волги. Здѣсь имѣется 1 дворъ, деревянный, крытый тесомъ, гдѣ живетъ владѣлецъ мѣщанинъ И. Е. Смирновъ. Всего обитателей на хуторѣ 15 д. м. пола, 16 женск., итого 31 д. об. пола, православныхъ, приходомъ къ Михайло-Архангельской церкви села Рынокъ. Въ хуторѣ имѣется хорошій родникъ и небольшой садъ. Съѣздъ и въѣздъ къ хутору довольно затруднительны, въ особенности въ ненастную погоду. До слободы Ничуги (Ерзовки) 15—17 верстъ и г. Царицына 14—17 верстъ. Сколько земли при хуторѣ—неизвѣстно. (Списокъ населенныхъ

мѣстъ Сарат. губ. земской управы 1894 года). По свѣдѣніямъ волостн. правленія, въ 1894 г. здѣсь считалось наличныхъ 2 д. м. и 1 женск.

Бѣло-конева балка Царицынскаго уѣзда, правый притокъ рѣчки Пичуги, впадающей ниже слободы Пичуги (Ерзовки) въ Волгу. (Карта Генеральн. Штаба, изд. 1889 г.).

Бѣлопашцы, или *бѣломѣстцы*. При указаніи рода засельщиковъ края, выходцевъ XVIII столѣтія изъ внутреннихъ губерній Россіи, мы встрѣчаемъ названія крестьянъ *бѣлопашцевъ* и *черносошныхъ*. *Бѣлопашцы*, или *бѣломѣстцы*, происходятъ отъ слова *обѣлить:* до 1724 года бывали случаи, что особыми государевыми жалованными *обѣльными* граматами жители увольнялись отъ податей и сборовъ, что продолжалось и на ихъ потомство (какъ напр., семья извѣстнаго Сусанина). Освобожденные такимъ образомъ въ городахъ обыватели назывались *бѣломѣстными*, другіе же, платившіе подать, *чернослободскими* дворами; сельскіе же обыватели, освобожденные отъ податей съ *тягла* (мужъ, жена и холостые ихъ дѣти), назывались *бѣлопашцами*; крестьяне же, платившіе эту подать, назывались *черносошными*.

Бѣлоусовъ Яковъ Евтеевъ, крестьянинъ с. Солодчи, владѣетъ при дер. Трудовкѣ, Александровской волости, Царицынск. уѣзда, 20 десят. собств. земли (свѣд. волост. правл. 1895 г.).

Бѣляковъ Петръ Ульяновичъ, дѣйствит. статс. совѣтникъ, Саратовскій губернаторъ, заступилъ мѣсто В. С. Ланского въ 1802 г.; онъ выслужился изъ кантонистовъ, и былъ человѣкъ строгій, прямой и безкорыстный (Восп. Вигеля, ч. 3, стр. 14). При немъ сдѣлана первая попытка къ изслѣдованію Саратовскаго края; между прочимъ, по вызову Императ. вольно-экономическаго общества, нѣкто маіоръ Дьяченковъ сдѣлалъ описаніе Царицынскаго уѣзда въ 1802 году. Въ 1803 г. возстановлены города Аткарскъ и Балашевъ, упраздненные въ 1796 г. Нѣмцы въ волжскихъ колоніяхъ до того были избалованы, въ теченіе 40 лѣтъ, и до того испорчены нравственно, что въ 1803 г., по представленію сенатора Габлица, Императоръ приказалъ учредить 8 смирительныхъ домовъ, которые и существовали довольно продолжительное время (Русскій Архивъ 1891 г., кн. 4, стр. стр. 483). Въ 1804 г. Волжскіе казаки причислены къ составу Астраханскаго казачьяго войска. Въ 1805 г. построена въ Саратовѣ католическая церковь. Въ 1806 г. былъ большой пожаръ въ Саратовѣ. Въ томъ же году послѣдовало разграниченіе Саратовской губерніи отъ Астраханской, причемъ, такъ какъ въ Саратовѣ находилось соляное управленіе, то къ Саратовской губерніи причислены всѣ деревни и села, занимавшіяся перевозкой соли; а селенія за Сарептой, состоящія изъ кочевыхъ калмыковъ, причислены къ Астрахани, гдѣ было ихъ управленіе. Въ 1807 г. отстроено и освящено каменное зданіе присутственныхъ мѣстъ въ г. Саратовѣ. Въ мартѣ 1807 г. былъ командированъ, вслѣдствіе доносовъ на губернатора, оберъ-прокуроръ Правительствую-

щаго сената П. С. Молчановъ. 10 апрѣля 1807 г. велѣно составлять подвижную милицію, и на Саратовскую губернію назначено 6175 ратниковъ. Въ августѣ, того же года, учрежденъ карантинъ для судовъ, пріѣзжающихъ изъ Астрахани, гдѣ была чума. Въ январѣ 1808 г. была чума въ Саратовѣ: городъ былъ запертъ, и только въ февралѣ выпустили изъ Саратова извозчиковъ, а 12 марта дозволили выѣздъ и въѣздъ въ городъ; но спустя нѣсколько дней, вновь заперли на 6 недѣль, и только въ 20-хъ числахъ апрѣля вновь разрѣшенъ былъ въѣздъ и выѣздъ и сняты кордоны. До 40 чиновниковъ въ Саратовѣ, Царицынѣ и Камышинѣ получили за чуму: чины, ордена, земли и подарки. 24 мая 1808 г. на мѣсто *П. У. Бѣлякова* назначенъ былъ Саратовскимъ губернаторомъ А. Д. Панчулидзевъ. („Саратовскій край“, вып. 1, изд. 1893 года).

Бѣляны, большія суда, ходящія по Волгѣ. *Бѣляны* строются на Ветлугѣ и Камѣ, не осмаливаются и потому, сохраняя бѣлый видъ, получили свое названіе. Употребляются онѣ для сплава груза къ низовымъ пристанямъ, гдѣ ломаются, рѣдко дѣлая болѣе одного пути. Они принадлежатъ собственно Волгѣ и Дону, но на обѣихъ рѣкахъ бываютъ различной величины. Волжскія *бѣляны* изъ всѣхъ рѣчныхъ судовъ подымаютъ наиболѣе груза, отъ 100 до 150 тысячъ и болѣе пудовъ, называются также *насадами* и *сплавными*, потому что ходятъ только внизъ по рѣкѣ. Онѣ бываютъ длиною отъ 16 до 30 саженъ, шириною отъ 5 до 9 саженъ, глубиною отъ 16 до 20 футовъ и безъ дека. Бока нѣсколько развалисты, и судно вверху на 1½ аршина шире, нежели внизу. *Кокоры*—бревна въ 6 вершковъ толщины—называются *копанами*. Дно двойное: сверхъ ряда толстыхъ досокъ настилается полъ. Бока тоже двойные, толщиною въ 4 вершка; они обыкновенно конопатятся мочалами, а пазы заколачиваются дранью, чтобы мочалы невыпадали. Кромѣ малаго числа небольшихъ гвоздей и маловажныхъ скобъ, желѣза для постройки бѣляны не употребляется. Съ полнымъ грузомъ сидятъ онѣ въ водѣ на 4 и до 5½ аршинъ и ходятъ только весною въ половодье. Оснастка ихъ состоитъ изъ мачты съ рогожнымъ парусомъ, руля, потесей и трехъ якорей (вѣсомъ въ 18, 20 и 40 пудовъ); кромѣ того бываетъ на нихъ отъ 10 до 20 веселъ, длиною въ 3 сажени. Канаты—мочальные. Рабочихъ отъ 15 до 33 человѣкъ. Онѣ проходятъ въ день отъ 35 до 40 верстъ, а при попутномъ вѣтрѣ и до 50. Бѣляны всегда почти грузятся лѣсомъ и поднимаютъ до 1000 саженъ бревенъ. Прежде бѣляны, особенно небольшія, возвращались изъ Астрахани съ живою рыбою, но съ 1830-хъ годовъ, по прибытіи на мѣсто назначенія, ихъ ломаютъ и употребляютъ лѣсъ на другія подѣлки. Во второй половинѣ XVIII столѣтія бѣляна стоила не болѣе 200 или 300 рублей, а въ 1830-хъ годахъ отъ 1000 до 2500 рублей. Донскія бѣляны срубались прежде на Волгѣ и перевозились, разобранныя, сухимъ путемъ въ Качалинъ или Воронежъ, гдѣ 30 человѣкъ составляли ихъ въ 4 дня. (См. *Баржа*: Энциклопедиче-

скій лексиконъ 1835 года; Волга—Боголюбова, 1862 г. и слово „*Камышинскій уѣздъ*“). Въ 1884 г. плавало по Волжской системѣ 120 *бѣлянъ*, построенныхъ въ губерніяхъ: Костромской, Пермской, Уфимской и Нижегородской. Въ 1885 г. вновь построены 152 *бѣляны*: въ Костромской губ. на рр. Ветлугѣ и Унжѣ; въ Пермской губ. на рр. Камѣ, Чусовой, Яйвѣ и Уролкѣ; въ Уфимской губ. на р. Бѣлой и ея притокахъ: въ Нижегородской—на Волгѣ и Ветлугѣ; въ Вятской—на р. Вяткѣ и ея притокахъ; въ Симбирской на Сурѣ и Казанской—на р. Вяткѣ. (Энцикл. слов., Брокг. и Ефр., 1891 года).

Бѣлый Ключъ, хуторъ, Царицынскаго уѣзда, Ерзовской волости, принадлежащій г-жѣ Даниловой и лежащій въ 2 верстахъ отъ села Рынокъ. См. *Даниловой* усадьба. По свѣдѣн. волостн. правл., *Бѣлый Ключъ* (усадьба г-жи Даниловой) находится при р. Волгѣ въ 18 верст. отъ г. Царицына и 14 отъ волостного села Пичуги (Ерзовка); въ 1894 г. здѣсь было 1 д. м. п. и 2 женск. наличныхъ жителей.

В.

Вавилинъ, хуторъ Царицынскаго уѣзда, Балыклейской волости, по свѣдѣніямъ волостного правленія, основанъ около 1864 г. на общественной надѣльной землѣ с. *Балыклеи*. Здѣсь 3 двора, деревянныхъ, крытыхъ соломою, и населенія: 7 д. м. п., 3 женск., всего 10 д. об. пола крестьянъ Балыклейскаго общества. Хуторъ лежитъ отъ с. Балыклеи въ 15 верстахъ, хутора Варкина (Романовской волости)—въ 6, с. Антиповки—въ 35, г. Саратова—245, г. Царицына—125 и г. Камышина—въ 65 верстахъ. (Списокъ населенныхъ мѣстъ Саратов. губ. земск. управы, 1894 года).

Валъ древній, устроенный по приказанію Петра I въ 1718-1722 г. отъ г. Царицына до Качалина на Дону; проведенъ съ юго-востока на сѣверо-западъ, на протяженіи около 55 верстъ, захватывая Царицынскій уѣздъ и область Войска Донского. См. *Царицынская сторожевая линія*. (Военно-топогр. карта Генер. Штаба).

Валы, мѣщанскій хуторъ Камышинскаго уѣзда, 3 стана, на городской землѣ, въ верховьяхъ р. Камышинки, близъ Тамбовско-Камышинской желѣзной дороги, въ 17 верстахъ отъ г. Камышина. Получилъ названіе отъ *валовъ*, составляющихъ слѣды двухъ старинныхъ, брошенныхъ каналовъ для соединенія Дона съ Волгою: Селима—1569 г. и Петра Великаго—1698-1702 гг. По свѣдѣніямъ Губернск. статис. комитета за 1891 г. здѣсь считалось 15 дворовъ, 34 д. м. п., 35 женск., всего 69 душъ обоего пола. (Свѣдѣн. Саратовск. губ. статис. комитета и земск. карта Камышин. уѣзда 1894 г.).

Ванды (верша, нерёто)—рыболовная снасть, состоящая изъ особо устроенной изъ хвороста конусообразной плетенки. См. *Верша*. По энциклопед. лексикону 1837 г. *Ванда*—большая *верша*, плетеная изъ прутьевъ, употребляемая приволжскими жителями для лову стерлядей и другой рыбы.

Варыпаевка, *Воропановка*, *Крутенькія*, *Алексѣевка* тожъ, деревня Царицынскаго уѣзда, Отрадинской волости. См. *Алексѣевка* Царицынскаго уѣзда.

Варькинъ, *Варкины*, *Варины* тожъ, хуторъ (теперь деревня) Царицынскаго уѣзда, 1 стана, Романовской волости, выселенный изъ с. Караваинки, на надѣльной землѣ Караваевскаго общества, по обѣимъ сторонамъ рѣчки Балыклейки, въ 6 верстахъ южнѣе хутора Студенки, въ 8 къ юго-востоку отъ хутора Щепкина, въ 11 къ юго-западу отъ с. Караваинки и въ 8 верстахъ къ югу отъ волостного села Романовки. По списку населен. мѣстъ Центр. статис. комит., изд. 1862 г., *Варкины* казенные хутора при р. Балыклейкѣ, въ 130 верст. отъ г. Царицына, имѣли 38 дворовъ, 123 д. м. п., 127 женск., всего 250 д. об. пола. По свѣдѣніямъ Статист. комитета 1891 г., деревня имѣла 92 двора, 237 д. м. п., 224 женск., всего 461 д. об. пола. По свѣдѣніямъ волостного

правленія, въ 1894 г. здѣсь было 98 дворовъ, строенія деревянныя, большею частью крыты тесомъ. Послѣ пожара 1891 г. селеніе построено по новому расланированію и раздѣлено на кварталы по 4 двора въ гнѣздѣ; имѣетъ 10 колодцевъ. Жителей 274 д. м. п., 257 женск., всего 531 д. обоего пола русскихъ православныхъ крестьянъ, составляющихъ съ хуторомъ Щепкинымъ одно сельское общество. Надѣлъ—въ общемъ владѣніи съ с. Караваинкой и другими хуторами. Крестьяне занимаются, кромѣ хлѣбопашества, садоводствомъ и огородничествомъ. Варькинъ хуторъ отстоитъ отъ г. Саратова въ 219 верстахъ, уѣзднаго города Царицына—140, села Балыклей—18 и станціи желѣзной дороги города Камышина—50 верстахъ. По свѣдѣніямъ Царицынскаго исправника 1895 г., въ деревнѣ 300 д. м. п., 323 женск., всего 623 д. обоего пола; школы нѣтъ. Къ западу отъ Варькина, мѣстность между рѣчкой Балыклейкой и ея правымъ притокомъ—Голый подымается до 551 англ. фута надъ уровнемъ Чернаго моря. (Списокъ населенныхъ мѣстъ Саратовск. губерн. земск. управы 1894 г. и военно-топогр. карта Генер. Штаба). По свѣдѣніямъ С. Чернышева (Саратов. губерн. вѣдомости 1896 г. № 68), хуторъ *Варькинъ* поселенъ по сказанію сторожиловъ около 1800 года. Жители всѣ преимущественно православнаго исповѣданія, выселенцы изъ ближайшаго къ нему села Караваинки. Переселеніе это произошло такъ: тѣ мѣстности, гдѣ стоитъ теперь хуторъ, были зимовьями скота, для чего были построены теплые базы и избушки для жилья рабочихъ; а такъ какъ мѣстность эта въ то время была изъ самыхъ привлекательныхъ, расположена она на прекрасной равнинѣ, окаймленной съ сѣвера, запада и юга пышными лугами, озерами, изобилующими рыбою и рѣчкой Балыклейкой, впадающей въ р. Волгу, и съ восточной стороны высокою горою, то жители и поселились здѣсь цѣлымъ хуторомъ въ числѣ 121 ревизскихъ душъ. По рѣчкѣ Балыклейкѣ и степнымъ балкамъ лѣсъ росъ въ большомъ количествѣ, а также и озера всѣ было заросщены громаднымъ тальникомъ. Сами жители хутора Варькина въ то время жили въ довольствѣ, и нужды ни въ чемъ не имѣли; владѣли по нѣскольку головъ крупнаго и мелкаго скота и у большинства крестьянъ были свои косяки лошадей. Въ настоящее же время отъ этой прекрасной мѣстности осталось одно лишь жалкое воспоминаніе: цѣлинная земля, прилегавшая къ лугамъ и озерамъ, вся нораспахана, и разрыхленный грунтъ ея при весеннемъ таяніи снѣга образовалъ изъ себя овраги, чѣмъ засорилъ совсѣмъ озера и занесъ иломъ луга, такъ что присутствія ихъ уже совсѣмъ нѣтъ и помину; сама р. Балыклейка представляетъ изъ себя маленькій ручеекъ, такъ что во время лѣтней засухи трудно найти воды для себя и скота, почему жители воду берутъ преимущественно изъ колодцевъ, но и въ нихъ она едва годная къ употребленію. Лѣсъ, росшій по Балыклейкѣ и балкамъ, весь вырубленъ, на мѣстѣ его остались одни лишь пни и кустарникъ, но, благодаря новому закону о сбереже-

ніи лѣсовъ, онъ замѣтно сталъ отростать. У самихъ жителей также начинаетъ проглядывать полная бѣдность: отъ прежнихъ стадъ скота осталось только 188 быковъ, 262 коровы, 1030 овецъ и 109 лошадей. Въ хуторѣ числится въ настоящее время 103 двора съ населеніемъ въ 250 душъ мужскаго и 255 душъ женскаго пола. Хуторъ этотъ получилъ названіе свое, по разсказамъ жителей, отъ жившей здѣсь давно какой-то казачки „Варьки". Что здѣсь было раньше селеніе, свидѣтельствуютъ мѣста, занятыя въ землѣ около сажени глубиною навозомъ, скопившимся отъ присутствія скота. Этотъ, скрытый въ землѣ, навозъ крестьяне нечаянно отыскали только около двухъ лѣтъ тому назадъ. Навозъ этотъ они рѣжутъ на кирпичи, просушиваютъ и употребляютъ на топливо, и по объясненію ихъ, онъ горитъ въ печахъ превосходно. Въ административномъ отношеніи хуторъ числился вмѣстѣ съ Караваинскимъ обществомъ, такъ какъ весь земельный надѣлъ ихъ отведенъ былъ въ пользованіе по одной съ тѣмъ обществомъ владѣнной записи, но, съ теченіемъ времени и приростомъ населенія, въ немъ образовалось отдѣльное общественное самоуправленіе. Крестьяне, кромѣ земледѣлія, занимаются бахчеводствомъ: сѣютъ арбузы и дыни, и при урожаѣ сбываютъ ихъ на р. Волгѣ; промыселъ этотъ даетъ имъ немалый доходъ въ хозяйствѣ, другихъ же ремеслъ они не знаютъ и въ отхожіе заработки не ходятъ. Земельный надѣлъ, коимъ пользуются варькинцы, состоитъ изъ песчано-суглинистаго и солонцоватаго грунта и мало годенъ къ хлѣбопашеству. Причины къ обѣдненію варькинцевъ, главнымъ образомъ, служатъ, во первыхъ—измѣненіе къ худшему площади участка земли, во вторыхъ—неурожаи хлѣба, а въ третьихъ—вкоренившееся въ нихъ сутяжничество чрезъ владѣніе земельными угодіями совмѣстно съ крестьянами с. Караваинки, ибо дача эта замежована была ранѣе сего въ одну съ караваинскими межу, каковой порядокъ пользованія остается и до нынѣ. Раздѣлъ земли и луговъ производится неправильно, а кто сколько захватитъ, такъ напримѣръ, караваинцы захватили около своихъ дачъ низкія мѣста подъ сады и огороды, а глядя на нихъ и варькинцы подъ своимъ хуторомъ захватили низкія мѣста по рѣчкѣ Балыклейкѣ. бывшія въ свое время лугами, и развели тамъ также сады и огороды. Караваинцы, негодуя на варькинцевъ, что они своими садами и огородами уменьшили будто-бы луговъ, самовольно берутъ въ свою пользу изъ луговъ, находящихся на островѣ рѣки Волги, около 50 десятинъ ежегодно. Тогда варькинцы, видя себя обиженными, предъявили къ караваинскому обществу искъ за скошеніе травы въ суммѣ 1400 руб.; послѣднее же, не желая платить первымъ убытки, предъявило съ своей стороны искъ къ варькинскому обществу въ суммѣ 1350 руб. за захватъ 137 сотенниковъ земли. Искъ первыхъ окружнымъ судомъ еще не рѣшенъ, а искъ послѣднихъ присужденъ и рѣшеніе обращено уже къ исполненію. Но какъ бы то ни было, а судъ этотъ, пока длятся дѣла, все-таки поглотилъ и еще поглотитъ изрядную сум-

му съ обѣихъ тяжущихся сторонъ на судебныя и за веденіе дѣлъ издержки, которая могла бы быть употреблена на необходимыя нужды обществъ. Вслѣдствіе такого неравнаго пользованія земельными угодіями, варькинское общество возбудило ходатайство о размежеваніи участка на отдѣльныя хозяйства, и дѣло это близится уже къ концу, почему въ недалекомъ будущемъ будетъ приведено въ исполненіе.

Васильева, усадьба Камышинскаго уѣзда, Банновской волости, въ ½ верстѣ отъ поселка *Алексѣевки* (*Васильевскій* хуторъ тожъ), расположена на днѣ глубокаго оврага, по которому течетъ рѣчка Даниловка. До волостн. правленія въ с. Банномъ 11½ верстъ, до д. Лапоть—4½, усадьбы Каширина—2½, до г. Саратова—127, г. Камышина—87 и до пароходной пристани въ с. Даниловкѣ—12½ верстъ. Въ усадьбѣ въ 1894 г. считается 1 дворъ, строенія деревянныя и 1 каменное, крыты тесомъ; жителей 2 души м. п. и 2 женскаго, русскіе крестьяне, православные, служащіе у владѣльца. Земли при усадьбѣ 24 десятины. (Списокъ населенныхъ мѣстъ Саратовск. губ. земск. управы, 1894 г.).

Васильевскій, поселокъ (хуторъ тожъ)—прежнее названіе теперешней деревни *Алексѣевки* (см. это слово), Камышинскаго уѣзда, Банновской волости, получившій названіе отъ бывшаго помѣщика Васильева, въ простонародіи хуторъ носитъ также названіе „*Крестьяне*“. См. *Алексѣевка*, Банновской волости.

Ватага—слово татарское, значитъ: 1) артель людей, собравшихся для какого-нибудь общаго дѣла или промысла, и 2) на Волгѣ и Каспійскомъ морѣ такъ называются мѣста, гдѣ ловятъ рыбу и собираются рабочіе для этого промысла (Энциклоп. лексиконъ 1837 г.) *Ватаги*, или рыбные промыслы, въ нижней Волгѣ за Чернымъ Яромъ имѣютъ видъ хуторовъ, и непремѣнную принадлежность ихъ составляютъ: 1) десятка два или три *рыбницъ* (лодокъ кусовыхъ и реюшекъ); 2) *выходъ*—ледникъ или погребъ для посола рыбы въ особо устроенныхъ для того ларяхъ и 3) *плотъ*, или сходни, отъ берега къ *выходу*, саженъ 20—30 длины. Между берегомъ и *выходомъ* находятся *лабазы* (съ врытыми въ землю чанами для теплаго посола мелкой частиковой рыбы), соляные и матеріальные амбары, кладовыя, казармы для рабочихъ и дома для служащихъ (*Волга* Боголюбова 1862 г. и *Спутникъ по Волгѣ* Монастырскаго 1884 г.). Съ *ватагами* на Волгѣ мы встрѣчаемся изстари: такъ въ 1606 г. царь Василій Ивановичъ Шуйскій жалуетъ Чудову монастырю рыбныя ловли ниже Самарской луки, отъ Чернаго Затона (на границѣ нынѣшнихъ Хвалынскаго уѣзда и Симбирской губерніи) до устья Елань-Иргиза, причемъ *ватаги* должны были ставится только на островахъ. Послѣднее исполнялось однако недолго, и во второй половинѣ XVII вѣка мы видимъ, что монастыри,—владѣльцы жалованныхъ рыбныхъ ловель на Волгѣ, устраиваютъ уже береговые поселки. Въ XVIII столѣтіи частыя нападенія разбойниковъ, киргизъ-кайсаковъ и калмыковъ, заставляли хозяевъ *ватагъ* (рыбо-

ловныхъ становъ) имѣть вооруженную стражу; на болѣе богатыхъ ватагахъ всегда имѣлся запасъ пороху, ружей, никъ и проч., на иныхъ находилась артиллерія, конечно плохонькая, изъ какихъ-нибудь 2—3 чугунныхъ пушекъ; рабочіе на ватагахъ и ловцы были въ одно время и промышленниками и исполнявшими роль солдатъ. На иныхъ ватагахъ, изъ страху, принимали разбойниковъ съ хлѣбомъ-солью.

Ватага, *Нижняя Банновка* тожъ, деревня Камышинскаго уѣзда, Банновской волости, на правомъ берегу р. Волги. См. *Банновка Нижняя.* Названіе этой деревни произошло отъ бывшихъ здѣсь прежде рыболовныхъ становъ.

Ваулино, село Камышинскаго уѣзда, 2 стана, Золотовской волости, расположено на верховьѣ рѣчки Нижней Каменкѣ, впадающей въ рукавъ Волги выше с. Золотого, на сѣверо-западъ отъ послѣдняго верстахъ въ 12 отъ него и верстахъ въ 4-хъ къ сѣверо-западу отъ дер. Ревиной. Здѣсь церковь во имя Успѣнія Божьей Матери, при ней сторожка и дома священника и псаломщика; школа открыта съ 1859 г., она теперь церковно-приходская. Рядомъ съ селомъ, къ югу, на правой сторонѣ рѣчки, расположена деревня *Мазоли,* составляющая одно общество съ Ваулинымъ; въ обоихъ крестьяне собственники, бывшіе удѣльные, великороссы, православные и поморцы. До г. Саратова считаютъ 90 верстъ и г. Камышина 100 верстъ. Время основанія села не извѣстно; поселились здѣсь выходцы изъ разныхъ мѣстъ, частью изъ Петровскаго уѣзда, частью изъ верховыхъ губерній. Первоначально селились на разныхъ мѣстахъ и „пахали вольницу: кто гдѣ выберетъ получше землю, тотъ тамъ и пашетъ". Первый, говорятъ, сѣлъ здѣсь нѣкто *Ваула,* откуда и названіе селенія; многія мѣста и до сихъ поръ еще носятъ названія по именамъ жившихъ на нихъ когда-то крестьянъ, какъ-то: *Крючковъ* хуторъ, *Филиппов* баракъ, *Стариковъ* баракъ и проч. По списку населенныхъ мѣстъ Центр. статис. комит., изд. 1862 г., показано удѣльное село Ваулино при рѣчкѣ Каменкѣ, въ 120 верст. отъ г. Камышина, имѣло 127 дворовъ, 429 д. м. п., 449 женск.; церковь православная—1. Деревня Мазоли въ спискѣ не значится. По свѣдѣніямъ Губ. земск. управы, по 10 ревизіи (1858 г.), въ Ваулинѣ и Мазоляхъ считалось вмѣстѣ 750 д. м. п. и 765 женск.; по земской переписи 1886 г. въ одномъ с. Ваулинѣ было: 322 домох., 870 д. м. п., 924 женск., всего 1794 д об. пола, кромѣ того 26 семей постоянно отсутствующихъ и 4 семьи въ 16 душъ посторонняго населенія; по переписи считалось грамотныхъ въ селѣ: 158 муж. и 16 женщинъ; жилыхъ избъ 322, изъ нихъ каменныхъ 17, деревянныхъ 303, мазанокъ 2, крытыхъ желѣзомъ 2, деревомъ 228, соломою 90, землею 2; у крестьянъ 9 плуговъ, 321 соха, 10 вѣялокъ, лошадей 438, коровъ 348, гулевыхъ 136, телятъ 231, овецъ 1088, свиней 211, козъ 9; промышленныхъ заведеній 7, кабаковъ 2, лавокъ 2. Надѣлъ общій съ деревней Мазоли 3493 десят. удоб. (въ томъ числѣ пашни

2570 десят.), неудобной 539½ десят., всего 4032½ десят. удоб. и неудоб. земли. По свѣдѣніямъ Губернск. статист. комитета за 1891 г., въ с. Ваулинѣ считалось 320 дворовъ, 943 д. м. пола, 964 женск., всего 1907 д. об. пола всѣхъ вообще жителей. Общій надѣлъ Ваулина и Мазолей въ одной площади; пашня кругомъ села, самый дальній конецъ ея въ 6 верстахъ. Мѣстность довольно овражистая, насчитывается до 20 довольно большихъ враговъ, гдѣ только одинъ камень, довольно крупный, но не особенно твердый. Почва на ½ суглинистая и песчаная, на ¼ черноземъ и на ¼ каменистая; подпочва красная и желтая глина. Надѣлъ окупаетъ платежи. Первоначально крестьяне владѣли землей по захвату, дѣлить ее стали около 1830 года, когда удѣльное вѣдомство заставило ввести трехполье и дѣлежъ земли по тягламъ; коренные передѣлы совершались затѣмъ при ревизіяхъ; число земельныхъ душъ было въ Ваулинѣ 584, въ Мазоляхъ 147. Земля разбивается на 3 сорта: лучшій (черноземъ), средній (суглинокъ и песчаная) и худшій (каменистая). Покосы въ общемъ владѣніи всей Золотовской волости. Дровяной лѣсъ покупаютъ въ сосѣдней экономіи. Общественныхъ запашекъ нѣтъ. Общественный хлѣбный магазинъ одинъ. Преобладающіе хлѣба—пшеница и рожь; первой сѣютъ нѣсколько больше послѣдней; овса, проса, ячменя и гороха сѣютъ очень не много. Система хозяйства трехпольная, но часть пара отводится подъ посѣвъ пшеницы. Съ 1874 г. арендуютъ у удѣла участокъ въ 149 десят. 1675 саж.; первое шестилѣтіе платили 560 руб., второе 562 руб. 80 коп., а третье—790 руб.; участкомъ этимъ с. Ваулино и д. Мазоли владѣютъ сообща; въ немъ установлено обязательное трехполье. Отдѣльные домохозяева арендуютъ за Волгой подъ пшеницу по 3—6 рублей за десятину сороковой мѣры (3200 квад. саж.); подъ рожь берутъ въ сосѣдней экономіи по 40 руб. за сотенникъ (100×100 саженъ); сѣютъ и исполу въ экономіяхъ. До 20 домохозяевъ купили 6 дес. казен. мѣры подъ мельницами у удѣла. Всѣхъ платежей и повинностей съ с. Ваулина въ 1885 г. приходилось 6118 рублей. Ваулинцы занимаются садоводствомъ и разводятъ питомники яблонь и грушъ; каждую весну и осень многіе изъ нихъ развозятъ деревцы на продажу по всей Саратовской губерніи, подъ названіемъ Золотовскихъ; продаютъ ихъ и съ подсадкой упалыхъ на слѣдующій годъ до 40 рублей за сотню трех-и четырехлѣтокъ; вообще ихъ деревца дурной выгонки, не пикированы и имѣютъ мало мочекъ. Многіе крестьяне ѣздятъ на сторону съ воблой, веселкой; нѣкоторые ѣздятъ съ арбузными сѣменами, которыя закупаютъ за Волгой по 1 руб. 50 коп. до 2 руб. пудъ и продаютъ затѣмъ торговцамъ и посѣвщикамъ Тамбовской, Воронежской, Пензенской и Курской губерній по 3—5 рублей за пудъ.—(Сборникъ Саратов. губернск. земства, т. XI, 1891 годъ).

Веберъ, землевладѣльческій участокъ Царицынскаго уѣзда, Песковатской волости, въ 2463 десятины.

Везелевый хуторъ Царицынскаго уѣзда, Отрадинской волости,

въ 20 верстахъ отъ с. Отрады. Въ 1894 г. состоялъ изъ 1 двора, 1 д. м. п. и 1 женск. (Свѣдѣнія волостного правленія).

Вентерь, см. *неводъ*, называется также *вентель*, *вятель* или *крылёна*. Это промысловая снасть, употребляемая двояко: для лова рыбы и ловли дичи—куропатокъ и тетеревей. Устройство рыболовнаго *вентеря* слѣдующее: длинная сѣть имѣетъ въ срединѣ, между двумя крылами, коническую мошню, укрѣпленную на нѣсколькихъ деревянныхъ обручахъ, постепенно уменьшающихся въ діаметрѣ, на разстояніи $1^1/_2$—2 аршинъ другъ отъ друга, почему мошня имѣетъ видъ колокола, причемъ глухой конецъ ея, называемый *крутцомъ*, прикрѣпляется ко дну рѣки коломъ. *Вентеля* для ловли сѣрыхъ куропатокъ и тетеревей нѣсколько отличаются отъ рыболовныхъ. (См. Энциклопедич. словарь, 1892 г.).

Веревкинъ, *Бурлукъ*, *Бурлуцкія Вершины* тожъ, хуторъ Камышинскаго уѣзда, верхне-добринской волости, расположенъ на вершинѣ рѣчки *Бурлука*, къ которой имѣетъ удобные съѣзды со всѣхъ сторонъ; на рѣчкѣ 2 плотины; въ деревнѣ 5 колодцевъ. Рѣчка Бурлукъ беретъ начало верстахъ въ 2 къ западу отъ Веревкиныхъ хуторовъ изъ лѣсистыхъ возвышенностей, служащихъ водоразделомъ Медвѣдицкаго и Иловлинскаго бассейновъ. Селеніе отстоитъ въ 125—135 верстахъ отъ г. Сар това, г. Камышина—70, пристани Нижней Банновской на Волгѣ—40, станціи Неткачево, Тамбовско-Камышинской желѣзной дороги 11, волостного села Верхней Добринки къ юго-востоку—15, с. Тетеревятки, куда оно приходомъ, къ югу—3 версты, хутора Серпокрылова—5, с. Грязнухи—13, с. Гуселки—22 и с. Каменки (Каменской волости)—25 верстъ. Когда основано поселеніе—неизвѣстно; по разсказамъ стариковъ, хутора Веревкины образовались значительно раньше с. Тетеревятки (начавшей заселяться съ 1791 г.) изъ крестьянъ, которые бѣжали сюда, говорятъ, отъ помѣщиковъ изъ Ардатовскаго уѣзда, Нижегородской губерніи, а отчасти изъ Пензенской губ. и другихъ мѣстъ. Прежде хуторъ этотъ звался *Бурсацкія вершины*, а потомъ пришелъ сюда изъ Нижней Добринки откупившійся богатый крестьянинъ и здѣсь поселился; отъ него хуторъ и получилъ новое имя *Веревкинъ*. До заселенія здѣсь былъ лѣсъ и луга. Земля сначала была не дѣлена, и каждый пахалъ себѣ тамъ, гдѣ ему казалось удобнѣе.—Крестьяне затѣмъ были удѣльными, они—великороссы, православные; по 10 ревизіи (1858 г.) здѣсь считалось 146 д. м. п. и 168 женск. По списку населенныхъ мѣстъ Центр. статис. комитета, изд. 1862 г., *Веревкины* хутора, *Бурлуцкія Вершины* тожъ, показаны деревней казенной и удѣльной, на рѣчкѣ Бурлукѣ, въ 66 верстахъ отъ г. Камышина; здѣсь показано 39 дворовъ, 229 д. м. п и 252 женск. По земской переписи 1886 г.значится 60 домохозяевъ, 222 д. м. п., 211 женск., всего 433 д. об. пола; кромѣ того 27 семей постоянно отсутствующихъ и 2 семьи въ 15 душъ посторонняго населенія; жилыхъ избъ 57, деревянныхъ, крытыхъ

тесомъ 15, соломой—42. У крестьянъ—48 плуговъ, 23 сохи; 145 лошадей, 111 воловъ, 118 коровъ, 90 гулевыхъ, 85 телятъ, 573 овцы, 113 свиней, 3 козы; пчельниковъ 9 съ 54 колодами пчелъ. Всѣхъ платежей и повинностей въ 1885 году сходило въ годъ 1421 рубль. Промышленное заведеніе 1. Надѣльной земли 648 десят. удобной (въ томъ числѣ пашни 408 десят.), 131½ неудобной, всего 779½ десят. удобной и неудобной земли. По свѣдѣніямъ Губернс. статис. комитета за 1891 г., въ Веревкинѣ хуторѣ считалось 57 дворовъ, 210 д. м. п., 208 женск., всего 418 д. об. пола. По списку населенныхъ мѣстъ Саратовск. губ. земской управы 1894 г., Веревкинъ хуторъ, Бурлукъ тожъ, состоялъ изъ 61 двора, строенія деревянныя, 42 крыты соломою, 18 тесомъ, и 1—желѣзомъ. Населеніе состояло въ 1894 г. изъ 220 д. м. п., 195 женск., всего 415 д. об. пола крестьянъ великороссовъ, православныхъ, составляющихъ одно сельское общество, занимающихся исключительно сельскимъ хозяйствомъ. Надѣльной земли 648 десятинъ удобной; кромѣ того близъ селенія земли удѣльнаго вѣдомства „*Парфеновскія*“ №№ 3, 4 и 99, въ количествѣ 1278 десятинъ. Въ 1886 г. крестьяне помѣнялись землей съ удѣломъ; надѣлъ ихъ, 648 десят. удобной и 131 дес 1384 саж. неудобной, отведенъ въ одной площади, дальній конецъ пашни отъ селенія въ 3 верстахъ, а ближайшій въ 100 саженяхъ; выгонъ кругомъ хутора; кустарникъ на сѣверо-востокъ и востокъ отъ селенія, а покосъ на востокъ и на западъ по рѣчкѣ и балкамъ; лѣсъ, мелкій кустарникъ, употребляется только на общественныя нужды, какъ напр. устройство база, исправленіе плотинъ и т. п.; топятъ исключительно кизяками. Надѣлъ довольно гористый; есть 3 оврага совершенно неудобныхъ; склонъ полей на сѣверъ; чернозема (около ½ арш. глубины) до 40—50 десятинъ, ⅔ остальной земли представляютъ почву каменистую (желѣзнякъ) и ⅓—суглинистую. Подпочва вездѣ красная глина. Когда крестьяне были на оброкѣ, то платили сперва по 7 руб. ассигнаціей, а потомъ 7 рублей серебр. съ души и кромѣ того производили запашку. Прежде дѣлили землю отъ ревизіи до ревизіи. До 1860 г. владѣніе землей было общее съ с. Тетереваткой; послѣ размежеванія и отдѣленія отъ Тетереватки, около 1860 г., стали производить ежегодныя переверстки. До 1865 г. крестьяне не хотѣли принимать полнаго надѣла, „боясь, чтобы не вышло худого“, и просили себѣ отведенія дарственнаго надѣла въ 1 десят. на душу, но потомъ согласились принять на выкупъ полный надѣлъ. Въ настоящее время владѣютъ по ревизскимъ душамъ, которыхъ здѣсь 150 (по 10 ревизіи); изъ нихъ 142 свои, 2 души перечисленныхъ въ Царицынскій уѣздъ, а 7 душъ приняты изъ Тетеревятскаго общества и 1 кантонистъ. Участки подъ огородами и гумнами никогда не дѣлятся, а владѣетъ каждый тѣмъ, что захватилъ. Общественныхъ запашекъ нѣтъ. Запасный хлѣбный магазинъ—1. Скотина пасется по своимъ полямъ и на снятой въ удѣлѣ землѣ. Землю арендуютъ немного артелями, а больше въ

одиночку. (Сборникъ Сарат. губ. земства, т. XI, 1891 г.; списокъ населенныхъ мѣстъ Сарат. губ. земск. управы 1894 г. и военно-топогр. карта Генер. Штаба).

Верещагинъ хуторъ, Камышинскаго уѣзда, Бурлукской волости, населенъ малороссіянами на лѣвомъ отлогомъ берегу р. Медвѣдицы, какъ говорятъ старики, въ первой четверти XVIII столѣтія. При Петрѣ I сталъ населяться *Красный Яръ* (нынѣ село) русскими и малороссами, а въ серединѣ XVIII столѣтія были уже разбросаны въ окрестности его хутора, къ которымъ надо отнести и Верещагинъ; выходцы были изъ Полтавской и Харьковской губерній (см. *Красный Яръ*, Камышинскаго уѣзда). По 10 ревизіи 1858 г. здѣсь считалось 20 домохозяевъ, 90 душъ м. п., 82 женск., всего 172 д. об. пола государственныхъ крестьянъ малороссовъ, православныхъ. По списку населенныхъ мѣстъ Центр. статис. комитета, изд. 1862 г., Верещагинъ хуторъ, на р. Медвѣдицѣ, показанъ въ 97 верстахъ отъ г. Камышина и имѣлъ 23 двора. 90 д. м. п., 82 женск., всего 172 души обоего пола. По земской переписи 1886 г. здѣсь было 44 домохоз., 118 д. м. пола, 124 женск., всего 242 д. об. пола; жилыхъ строеній 45, изъ нихъ 1 каменное, 42 деревянныхъ и 2 мазанковыхъ; всѣ крыты соломою. У крестьянъ было, кромѣ сохъ, 22 плуга, 47 лошадей, 76 воловъ. 70 коровъ и телятъ, 184 овцы, 30 свиней и 22 козы; промышленныхъ заведеній 1, кабакъ 1 и мірской запасный хлѣбный амбаръ 1. Документы на владѣніе землей общіе съ слободой Краснымъ Яромъ. По земскимъ свѣдѣніямъ всей удобной земли у крестьянъ 670 десятинъ, со словъ крестьянъ: пашни 330$^{3}/_{5}$ десятины, усадебной 21 десят., выгону 35 десят. и покосу 43 десят.; надѣлъ въ двухъ мѣстахъ: одна часть, состоящая изъ покосовъ, находится въ 8 верстахъ отъ селенія; лѣсъ въ 1—3 верстахъ. Земля (около 25 десятинъ) черноземъ, остальное солонцеватый суглинокъ. Съ 1886 г. надѣльную землю начали разверстывать по наличнымъ душамъ. По свѣдѣніямъ Губерн. статис. комитета за 1891 г., здѣсь считалось 52 двора, 126 д. м. п., 127 женск., всѣхъ вообще жителей 253 д. об. пола. По свѣдѣніямъ Бурлукскаго волостного правленія 1894 г., на хуторѣ Верещагинѣ считается 50 дворовъ, строенія деревянныя, крыты соломою; наличныхъ душъ 143 м. п., 120 женск., всего 263 д. об. пола, бывшихъ государственныхъ крестьянъ малороссовъ, православныхъ, составляющихъ одно Верещагинское сельское общество; сектантовъ нѣтъ. Кромѣ хлѣбопашества, 10 человѣкъ занимаются дѣланіемъ ярмъ (для воловъ) и 5 человѣкъ выдѣлкой саней. Земли у общества: усадебной и выгонной 280 десятинъ; пахатной 349 д. и луговъ 30 десятинъ, всего удобной 659 десятинъ, неудобной 55, итого 714 десятины удобной и неудобной; лѣсъ въ общемъ владѣніи съ обществами Краснорской волости. При деревнѣ частно-владѣльческихъ земель нѣтъ. До волостного села Бурлука считается 8 верстъ, деревни Гнилой Протокъ 1 верста, села Гнилуши—2$^{1}/_{2}$, хутора Фоменкова—8,

слободы Мирошникова—8, г. Камышина—90 и г. Саратова—180 верстъ. (Сборникъ Сарат. губерпск земства 1891 г., т. XI; списокъ населенныхъ мѣстъ Саратов. губерп. земск. управы 1894 г. и Военно-топогр. карта Генер Штаба).

Верхняя Банновка, *Верхнее Банное, Банное* тожъ, село Камышинскаго уѣзда, Банновской волости. См. *Банное*.

Верхняя Грязнуха, *Крафтъ* тожъ, нѣмецкая колонія Камышинскаго уѣзда, Усть-Кулалинской волости. См. *Грязнуха Верхняя*.

Верхняя Добринка, *Дрейшницъ* тожъ, нѣмецкая колонія Камышинскаго уѣзда, Усть-Кулалинской волости. См. *Добринка Верхняя*.

Верхняя Добринка, волостное русское село, Камышинскаго уѣзда, Верхне-Добринской волости. См. *Добринка Верхняя*.

Верхняя Елшанка, деревня Царицынскаго уѣзда, Отрадинской волости. См. *Елшанка Верхняя*.

Верхняя Кулалинка, *Гольдштейнъ* тожъ, нѣмецкая колонія и волостное село Камышинскаго уѣзда, Усть-Кулалинской волости. См. *Кулалинка Верхняя*.

Верхняя Липовка, село Камышинскаго уѣзда. См. *Липовка Верхняя*, Камышинской волости.

Верховье, *Верховья, Зевальдъ, Зевальдъ, Севальдъ* тожъ. нѣмецкая колонія, Камышинскаго уѣзда, Олешинской волости, 2 стана; расположена на правомъ берегу рѣчки Карамыша, гдѣ имѣются 3 небольшія плотины для водопоя и стиранія бѣлья, на дворахъ же у жителей имѣется 50 колодцевъ, воду изъ которыхъ употребляютъ для питья и варки пищи. Вдоль рѣчки имѣются плодовые сады. Селеніе раздѣлено на кварталы по 4 и 6 дворовъ и населено поселянами собственниками, нѣмцами-католиками, въ числѣ которыхъ есть нѣсколько французскихъ фамилій. *Верховье* отстоитъ отъ г. Саратова въ 100 верстахъ, г. Камышина—95, пристани на Волгѣ Нижней Банновки—35, станціи Тамбовско-Камышинской желѣзной дороги Красный-Яръ—37, волостного села Олешны—3, кол. Памятной—3, кол. Подчинной (Сосновской вол.)—4, кол. Вершинки—4 и кол. Грязноватки (Каменской вол.) 12—13 верстахъ. Колонія Верховье основана въ 1766—67 гг. выходцами изъ Германіи; по вѣдомости Государств. имуществъ 1859 г., она показана въ Порскомъ округѣ и надѣлена отъ казны по 15 десятинъ на мужск. душу; въ этой вѣдомости показано въ Верховьѣ: по 5 ревизіи 1788 г.—38 семействъ, 126 д. м. п. 103 женск.; по 6 ревизіи 1798 г.—36 сем., 120 д. м. п. и 115 женск.; по 7 ревиз. 1816 г.—42 сем., 174 д. м. п. и 165 женск.; по 8 ревизіи 1834 г. 77 сем., 298 д. м. п. и 298 женск.; по 9 ревизіи 1850 г.—78 семей, 430 д. м. п. и 471 женск.; по 10 ревиз. 1857 г.—94 сем., 530 д. м. п. и 490 женск. По списку населенныхъ мѣстъ Центр. статис. комитета, изд. 1862 г., въ нѣмецкой колоніи *Верховье, Зевальдъ* тожъ, при рѣчкѣ Карамышѣ, въ 90 верстахъ отъ г. Камышина, показано 98 дворовъ, 549 д. м. п., 532 женск., всего 1081 д. об. пола; церковь римско-католическая—1, училище, мельницъ—2. Изъ колоніи

переселились въ Самарскую губернію въ 1873 г. 3 ревизскихъ души и въ 1874 г. 2 души: въ Америку: въ 1875 г.—6 ревиз. душъ, въ 1876 г.—18 и въ 1886 г.—1 ревиз. душа. По земской переписи 1886 г. здѣсь считалось 163 домохоз., 547 д. м. п., 515 женск., всего 1062 д. об. пола, кромѣ того 23 семьи постоянно отсутствующія и 11 семей въ 52 д. об. пола посторонняго населенія; грамотныхъ 176 мужч. и 220 женщинъ. Жилыхъ избъ 150, изъ нихъ 72 каменныхъ и 78 деревянныхъ, 67 крыты деревомъ и 83 соломой. Надѣлъ составляетъ 3347 дес. удобной (въ томъ числѣ пашни 3000 дес.) и 747 неудобной, всего 4094 десят. удобной и неудобной земли. У поселянъ было: 121 плугъ, 441 лошадь, 150 воловъ, 152 коровы, 101 гулевыхъ, 109 телятъ, 719 овецъ, 560 свиней и 178 козъ; промышленныхъ заведеній 7, кабакъ 1, лавокъ 2; всѣхъ платежей и повинностей въ 1885 г.—4521 рубль.—По свѣдѣніямъ Губ. стат. комит. за 1891 г., считалось 140 дворовъ, 715 д. м. п., 697 женск., всего 1412 д. об. пола. По свѣдѣніямъ Олешинскаго волостн. правленія 1894 г., здѣсь считалось 143 двора, въ числѣ ихъ одна общественная церковная школа; крестьянскія строенія деревянныя и отчасти каменныя и изъ глины, большею частью крыты соломой, около $^1/_3$ тесомъ и одно—желѣзомъ Церковь деревянная, крыта желѣзомъ, освящена въ 1839 г.; 2 школы: одна приходская, какъ надо полагать, существующая съ 1767 г., и земская, открытая въ 1873 г. Въ 1894 году было жителей 765 д. м. п., 741 женск., всего 1506 д. об. пола поселянъ собственниковъ. нѣмцевъ, католическаго исповѣданія, составляющихъ одно *Верховское* общество. По свѣдѣніямъ 1886 г. жители Верховья, кромѣ земледѣлія, занимаются извозомъ, какъ и въ Олешнѣ; въ колоніи насчитывалось 83 извощика; кромѣ того 16 сапожниковъ и 10 ткачей сарпинки; по свѣд. волостн правленія за 1894 г., зимою ткаціемъ сарпинки занимаются около 70 душъ. Около 1881 г. общество отдало одному изъ своихъ членовъ мѣсто для постройки водяной мельницы съ условіемъ, что выстроившій 22 года пользуется мельницей безплатно, а затѣмъ она переходитъ въ собственность общества. Надѣльной земли 3347 десят. удобной, 747 неудобной, всего 4094 десят. удобн. и неудоб. въ одномъ участкѣ; самый дальній конецъ пашни отстоитъ отъ селенія на 7 верстъ, ближайшій—на 100 саженъ; выгонъ на юго-западѣ и сѣверо-западѣ въ $^1/_2$ верстѣ отъ селенія, прогонъ по дорогѣ. Лѣсъ въ 4 верстахъ на западѣ. Покосы въ лѣсу, по рѣчкѣ, по степи и въ оврагахъ, за выгономъ. Скатъ полей на востокъ, поверхность нѣсколько гористая; есть 2 оврага совершенно неудобныхъ. Половина почвы черноземная, остальная половина суглинистая, солонцеватая и песчаная, подпочва красная глина Нѣкогда владѣли землей по фамиліямъ, затѣмъ по ревизскимъ душамъ; въ 1872 г. земля была подѣлена на 520 наличныхъ душъ муж. пола, а въ 1879 г. на 600 душъ. Лѣса числится 182 десят. каз. мѣры; рубятъ его ежегодно осенью, мелкій не рубятъ, но года черезъ 3 под-

чищаютъ; топятъ кизяками и соломой. Картофельники и капустники въ поляхъ. Въ виду того, что у нѣкоторыхъ есть большіе сады, а у другихъ ихъ совсѣмъ нѣтъ, было рѣшено обложить сады сборомъ по 1/4 копейки съ сажени. Общественныхъ запашекъ нѣтъ. Запасный хлѣбный магазинъ 1. Сѣютъ рожь и пшеницу въ одинаковомъ количествѣ, овса вдвое меньше; ячменя, проса, льна, подсолнечниковъ и конопли сѣютъ немного; подъ коноплю выбираются лучшія, низменныя мѣста. Сѣвооборотъ четырехпольный: паровое засѣвается рожью, а затѣмъ 2 года подрядъ яровымъ, послѣ чего поле поступаетъ подъ паръ. Продаютъ хлѣбъ въ Банномъ. Суслики появились въ значительномъ количествѣ около 1884 г.; ранѣе ихъ было немного. Ихъ истребляютъ, вливая весной въ норы воду и выгоняя такимъ образомъ наружу, гдѣ и убиваютъ; положено на каждую наличную душу истребить 20 сусликовъ въ годъ. Вредъ отъ нихъ пока невеликъ. Скотъ пасется сначала на паровомъ полѣ, затѣмъ на выгонѣ и по покосамъ, а по уборкѣ хлѣба по жнивамъ. Зимой кормятъ соломой, сѣно же даютъ лишь мелкой скотинѣ и лошадямъ. Подесятинно пашню снимаютъ по 4—6 рублей казенной мѣры (2400 квадр. саж.); нѣкоторые арендуютъ въ области Войска Донского и за Волгой исполу. (Сборникъ Сарат. губерн. земства, 1891 г., т. XI; свѣд. Губерн. статис. комитета за 1891 г.; списокъ населенныхъ мѣстъ Губернск. земск. управы, 1894 г.; наши колоніи, А. Клауса, 1869 г. и Военно-топогр. карта Генер. Штаба).

Верша (мѣстами называется *ванда* и *нерёто*)—рыболовный снарядъ: плетенка изъ древесныхъ прутьевъ въ видѣ конуса. Дѣлается изъ тонкихъ тальниковыхъ прутьевъ, скрѣпленныхъ между собою тальникомъ же; одинъ конецъ представляетъ четырехугольное отверстіе, въ которое вплетена тальниковая же воронка (въ нее входитъ рыба), на другомъ концѣ нерёта прутья связаны наглухо бечевой, которую развязываютъ когда высыпаютъ попавшуюся рыбу. Верша (нерёто) ставится въ рѣкѣ, привязанная къ колу, вбиваемому въ дно, такъ что оно скрыто въ водѣ, и только едва выдающійся конецъ кола указываетъ рыболову мѣсто, гдѣ поставлена снасть. Верши, или нерёта, имѣютъ повсемѣстно одинаковое устройство; длина ихъ обыкновенно отъ 1 1/2 до 1 3/4 аршина

Вершинка, *Каунъ* тожъ, нѣмецкая колонія. Камышинскаго уѣзда, 2 стана, Олешинской волости, поселянъ собственниковъ реформатовъ, расположена у рѣчки *Вершинки* (*Елшанка* по картѣ Генер. Штаба), правомъ притокѣ р. Карамыша; на рѣчкѣ устроена небольшая плотина для водопоя и стирки бѣлья; вдоль ея разведены плодовые сады; по дворамъ имѣется до 80 колодцевъ, вода которыхъ идетъ на питье и варку пищи. Селеніе имѣетъ деревянную церковь, крытую желѣзомъ, и двѣ школы: церковную, существующую съ 1767 г., и земскую, открытую въ 1893 году. До Саратова считаютъ 103 версты, г. Камышина—103,

пристани на Волгѣ Нижней Банновки—43, станціи желѣзной дороги Красный Яръ, Камышинской линіи—40, волостного села Олешни—3, кол. Памятной—5 и кол. Ней-Бальцеръ (Новый Панцырь)—15 верстъ. Колонисты поселились сюда тотчасъ за изданіемъ Екатерининскаго манифеста, между 1764—1766 годами, и селеніе названо *Кауцомъ* по имени перваго старосты, какъ и всѣ нѣмецкія селенія уѣзда. По вѣдомости Государств. имущ. 1859 г., Вершинка, Кауцъ, показана Норкскаго округа, поселенной между 1764—66 гг., и въ ней считалось: по 5 ревизіи 1788 года—28 семей, 98 д. м. п. и 82 женск.; по 6 ревизіи 1798 г.—36 сем., 119 д. м. п. и 104 женск.; по 7 ревизіи 1816 г.—53 сем., 185 д. м. п. и 207 женск.; по 8 ревизіи 1834 г.—86 сем., 343 д. м. п. и 329 женск.; по 9 ревизіи 1850 г.—87 сем., 491 д. м. п. и 516 женск. и по 10 ревизіи 1857 г.—127 сем., 647 д. м. п. и 669 женск. По списку населенныхъ мѣстъ Центр. статис. комитета, изд. 1862 г., нѣмецкая колонія *Вершинка* (*Кауцъ*), при рѣчкѣ *Вершинкѣ*, въ 95 верстахъ отъ г. Камышина, имѣла 101 дворъ, 685 д. м. п., 675 женск., всего 1360 д. об. пола; церковь лютеранская—1; училище; заводовъ кожевенныхъ—3; мельницъ—3. Въ 1874 г. изъ колоніи переселились въ Самарскую губернію 7 ревизскихъ душъ. По земской переписи 1886 г., въ кол. Вершинкѣ считалось наличныхъ 180 домохозяевъ, 722 д. м. п., 706 женск., итого 1428 д. об. пола поселянъ собственниковъ, реформатовъ, кромѣ того 30 семей постоянно отсутствующихъ и 3 семьи въ 14 душъ посторонняго населенія; грамотныхъ 428 мужчинъ и 402 женщ.; жилыхъ избъ 169, изъ нихъ каменныхъ 66, деревянныхъ 113, крытыхъ тесомъ 68, соломою 111; промышленныхъ заведеній 11, лавокъ 2. У поселянъ: 198 плуговъ, 730 лошадей, воловъ 123, коровъ 278, гулевыхъ 137, телятъ 213 (въ 1886 г. пало здѣсь отъ чумы 81 голова рогатаго скота), овецъ 1255, свиней 498 и козъ 382. Всѣхъ платежей и повинностей въ 1885 г.—4346 рублей. Надѣлъ—3102 дес. удоб. (въ томъ числѣ пашни 3087 десят.) и 1602 дес. неудобной, всего 4704 десятины удобной и неудобной земли. По свѣдѣніямъ Губерн. статис. комитета за 1891 г., считалось 166 дворовъ, 863 д. м. п., 894 женск., всего 1757 д. об. пола всѣхъ вообще жителей. По свѣдѣніямъ Олешинскаго волостного правленія 1894 г., въ Вершинкѣ (Кауцъ) считалось 180 дворовъ, въ томъ числѣ одна общественная церковная школа; строенія большею частью каменныя, отчасти деревянныя и 3 кирпичныя, крытыя большею частью соломой, около $^1/_{12}$ части тесомъ и 3 желѣзомъ; селеніе разбито на кварталы по 2, 4 и 6 дворовъ. Въ 1894 г. здѣсь считалось 1011 д. м. п., 1078 женск., всего 2089 д. об. пола поселянъ собственниковъ, нѣмцевъ, реформатскаго исповѣданія, составляющихъ одно *Вершинское* общество. По списку 1886 г. жители, кромѣ хлѣбопашества, занимаются: 71 человѣкъ извозомъ, 79 ткутъ сарпинку; по свѣдѣніямъ 1894 г., зимою занимаются тканьемъ сарпинки и столярнымъ ремесломъ около 360 человѣкъ. Надѣльной земли, при об-

щинномъ пользованіи 3102 десят. удобной, 1602 д. неудобн., всего 4704 десятинъ. Надѣлъ въ одномъ участкѣ, почти весь къ сѣверо-востоку отъ усадьбъ; выгонъ тотчасъ за гумнами на югъ: кустарникъ, клоками, на сѣверо-востокѣ въ 3 верстахъ; покосы по оврагамъ. Скаты полей довольно крутые къ сѣверо-востоку; мѣстность холмистая; посреди надѣла 2 большихъ оврага; много буераковъ и промоинъ. Почва преимущественно суглинистая, есть и солонцеватая: чернозема—нѣсколько сотъ десятинъ. подъ нимъ красная глина. Переселившись сюда, нѣмцы подѣлили на семьи ближайшія къ усадьбѣ земли, дальней же землей владѣли по захвату, что явилось послѣдствіемъ неизвѣстности, сколько именно земли принадлежитъ имъ, и лѣсистости мѣстности, въ то время изобиловавшей волками. Къ душевому владѣнію перешли, вѣроятно, въ началѣ нынѣшняго столѣтія, при каждой ревизіи. Съ 1876 г. произведенъ былъ передѣлъ на 686 наличныхъ мужскихъ душъ (45 душъ были перечислены около 1860 г. въ Самарскую губ.); въ 1882 г. передѣлъ былъ на 792 души, а въ 1886 году на 840 душъ. Всей пашни считалось въ 1886 году $3087^{2}/_{3}$ десятинъ, а по владѣнной записи только $2286^{4}/_{5}$ десят., это потому, что распахано было много неудобной земли и вся степь; распахано было до 150 десят. кустарнику въ тѣхъ мѣстахъ, гдѣ не требовалось выкорчевыванія. Заливного луга считается $38^{1}/_{5}$ десятинъ; кустарнику $160^{2}/_{5}$ десят., рубятъ его понемногу ежегодно. Топятъ кизяками. Усадебная земля въ подворномъ пользованіи; картофельники—въ полѣ, всего $110^{7}/_{10}$ десятинъ. Общественныя запашки существуютъ съ 1852 г.: цѣль ихъ—образованіе капитала на постройку церкви, которая окончена въ 1887 году. Хозяйство четырехпольное, каждое, разъ въ 4 года, остается подъ паромъ; послѣ ржи сѣется 2 раза пшеница. На поляхъ есть суслики. Выгона и пастбищъ считается 384 десятины. Землю арендуютъ отдѣльные домохозяева у арендатора Ново-Панцырскаго участка (въ 1886 г.) по 3-5 руб. за казенную десятину, какъ подъ паръ, такъ и яровое; у него же снимаютъ испол.— (Сборникъ Сарат. губ. земс., 1891 г., т. XI; свѣдѣнія Губер. стат. комит. за 1891 г.; списокъ населен. мѣстъ Сарат. губ. земской управы 1894 г.; наши колоніи А. Клауса 1869 г. и земская карта Камышинскаго уѣзда 1894 года).

Вершины Бурлуцкія, *Веревкины хутора* тожъ, деревня Камышинскаго уѣзда. См. *Веревкинъ хуторъ*.

Вершины Кленовыя, деревня Камышинскаго уѣзда. См. *Кленовыя Вершины*.

Веселова—названіе нѣмецкой колоніи *Унтердорфъ*, Камышинскаго уѣзда, Иловлинской волости, происшедшее отъ находящагося по близости лѣсного оврага *Веселый*, впавшаго справа въ р. Иловлю. См. *Унтердорфъ*.

Вешнякъ (сокращенное отъ *вершнякъ*) въ плотинахъ и запрудахъ: отверстіе съ твориломъ и спускомъ для стока прибылой воды; подъемный заслонъ въ мельничной плотинѣ (Академич. словарь, 1891 г.).

Винница, *Винновка*, *Ново-Владимировка* тожъ, деревня Царицынскаго уѣзда, Ерзовской волости. См. *Винновка*.

Винновка, *Винница*, *Ново-Владимировка* тожъ, деревня Царицынскаго уѣзда, 2 стана, Ерзовской волости, на правомъ берегу р. Волги, въ 22—24 верстахъ отъ г. Царицына и верстахъ въ 7—8 отъ волостного села Ерзовки (Ичуга), расположена на ровной береговой площадкѣ, въ 50 саженяхъ отъ рѣки и въ 300 саженяхъ отъ балки *Котловой*. Мѣстность, на которой лежитъ эта деревня и ея земельныя владѣнія, каменистая и песчаная. Балка *Котлова* беретъ начало верстахъ въ 3—4 отъ Волги; по балкѣ и около помѣщичьей усадьбы Лятошинскаго, по берегу Волги, составляющему низменность, отдѣлившуюся отъ общаго крутого горнаго кряжа, растетъ большой дубовый, осиновый и карагачевый лѣсъ, выше котораго, на горѣ, разбитъ большой садъ, окружающій усадьбу владѣльцевъ (отстоящую отъ деревни въ 2 верстахъ), съ глубокимъ прудомъ, орошающимъ весь садъ. Въ этомъ саду, кромѣ разныхъ плодовыхъ деревъ, растутъ и тутовыя деревья, разведенныя для шелководства, существующаго въ имѣніи г. Лятошинскаго. По Котловой балкѣ протекаетъ источникъ, на которомъ стоитъ водяная мельница Лятошинскихъ; названіе свое эта балка получила потому, что когда-то, очень давно, въ ней будто былъ найденъ *котелъ* съ деньгами. Деревня Винновка первоначально заселена была около усадьбы, въ 1820-хъ годахъ, помѣщикомъ Лятошинскимъ его крѣпостными крестьянами, которыхъ, по 10 ревизіи (1858 г.), считалось 48 д. м. пола, 55 женск., всего 103 д. об. пола. По списку населен. мѣстъ Центр. статис. комитета, изд. 1862 г., *Винновка*, владѣльческая деревня при р. Волгѣ, въ 18 верстахъ отъ г. Царицына, имѣла 21 дворъ, 80 д. м. п., 92 женск., всего 172 д. об. пола; мельница—1. По свѣдѣніямъ Саратов. губ. земск. управы, къ 1 январю 1883 г. здѣсь числилось 25 домохозяевъ, 71 д. м. п., 59 женск., всего 130 д. об. пола. В. Шишовъ (Саратовск. губерн. вѣдом. 1890 г., № 31) считаетъ къ 1 январю 1890 г. въ Винновкѣ 85 д. м. п., 80 женск., всего 165 д. об. пола, получившихъ дарственный надѣлъ по $1^3/_4$ десят. на ревизскую мужскую душу, удобной $73^1/_2$ десятины, всего же съ неудобной 77 десятинъ суглинистой земли. Деревня образовалась на настоящемъ мѣстѣ переселеніемъ въ 1862 г., послѣ выхода крестьянъ изъ крѣпостной зависимости; до этого же она была около усадьбы помѣщика; построена въ одинъ порядокъ, лицомъ къ югу, длиною на 200 саженъ. Жилыя строенія (ихъ 26) деревянныя и частью изъ дикаго камня, крыты преимущественно соломой; надворныя постройки, какъ и большинство въ здѣшней мѣстности, состоятъ изъ плетневыхъ стѣнъ, крытыхъ тоже соломою. Въ самой деревнѣ, въ небольшой балочкѣ, имѣется родникъ хорошей чистой воды, который главнымъ образомъ и снабжаетъ деревню. Названіе свое *Винновка* получила, какъ объясняютъ крестьяне, по проживавшему здѣсь когда-то винокуру. До деревни Акатовки, распо-

ложенной къ востоку, на самомъ берегу Волги,—2 версты. Населеніе въ Винновкѣ—великороссы, всѣ православные, приходомъ къ Михайло-Архангельской церкви въ с. Рынкѣ (на Волгѣ), отстоящемъ отъ Винновки въ 6 верстахъ къ югу. Крестьяне занимаются хлѣбопашествомъ и рыболовствомъ; живутъ бѣдно; грамотность совершенно отсутствуетъ. Посѣвъ хлѣбовъ производятъ на своей землѣ, совершенно выпаханной, и на снимаемой у г. Лятошинскаго, также у крестьянъ дер. Акатовки и слободы Ничуги (Ерзовка) по 6 рублей за десятину на 2 хлѣба. Рыболовствомъ они занимаются въ р. Волгѣ, но не самостоятельно, а въ качествѣ рабочихъ арендаторовъ рыбныхъ водъ, къ которымъ нанимаются еще въ зимнее время, забирая впередъ деньги. Болѣе зажиточные крестьяне сѣютъ бахчи, снимая землю у г. Лятошинскаго по 20 рублей за десятину. Изъ хлѣбовъ сѣются: рожь, яровая пшеница, просо, ленъ и въ небольшомъ количествѣ картофель и овесъ. Скотоводство въ Винновкѣ за 1889 годъ: лошадей 22, быковъ 12, коровъ 34, телятъ 32, овецъ 42, свиней 4 и верблюдовъ 2. (Сообщ. В. Шиповъ въ 1890 г.). По списку населенныхъ мѣстъ Сарат. губ. земск. управы 1894 г., деревня *Винница*, *Винновка* тожъ, расположена въ 1 верстѣ отъ усадьбы Лятошинскихъ, на правомъ высокомъ берегу Волги, въ 50 саженяхъ отъ рѣки, къ которой устроенъ довольно удобной съѣздъ. Кромѣ того въ деревнѣ имѣется хорошій родникъ. Здѣсь, въ 1894 году, считалось 26 дворовъ, всѣ дома деревянные, $^1/_3$ крыта соломою, остальные тесомъ. Крестьяне получили отъ г. Лятошинскаго дарственный надѣлъ въ 73½ десят. удобной земли. Винновка составляетъ одно сельское общество; крестьяне бывше-помѣщичьи, великороссы, православные, ихъ въ 1894 г. было здѣсь 66 д. м. пола, 62 женск., всего 128 д. об. пола. Въ свободное время отъ полевыхъ работъ они занимаются плетеніемъ корзинъ для перевозки замороженной рыбы; 2 семьи выдѣлываютъ горшки изъ простой глины. Зимою ѣзда въ г. Царицынъ (24 версты) и въ посадъ Дубовку (25 верстъ) совершается льдомъ по Волгѣ. По свѣдѣніямъ Ерзовскаго волостн. правленія 1895 г., здѣсь считается ревизскихъ душъ (по 10 ревизіи) 42 м. пола, 42 женск., наличныхъ 66 мужск., 62 женск., всего 128 д. об. пола. Близъ деревни, въ имѣніи г. Лятошинскаго, ведется шелководство, причемъ чистаго шелку выработывается отъ 1 до 5 пудовъ ежегодно, продающагося отъ 60 до 80 рублей за пудъ.

Висѣльный оврагъ въ г. Камышинѣ; проходитъ въ юго-западной его части и впадаетъ въ Волгу. По немъ расположены кожевенные заводы; мѣстность за этимъ оврагомъ называется Чуевкой, Капустинкой тожъ. Названіе *Висѣльный* оврагъ получилъ потому, что здѣсь 13 августа 1774 г. Пугачевъ, взявъ Камышинскую крѣпость, въ которой защищался комендантъ полковникъ Касперъ Меллинъ, поставилъ у оврага висѣлицы, на которыхъ повѣсилъ защитниковъ города и тѣхъ изъ жителей, которые нехотѣли ему покориться.

Вихлянцевъ хуторъ, Камышинскаго уѣзда, Камышинской волости, небольшой поселокъ въ 10 верстахъ къ юго-западу отъ г. Камышина и въ 2-хъ къ сѣверо-западу отъ с. Верхней Сестренки на вершинѣ рѣчки Поповки, впадающей въ Волгу. Онъ составляетъ часть села Сестренки.

Власовъ Дмитрій Яковлевичъ, генералъ-маіоръ, былъ Саратовскимъ военнымъ губернаторомъ съ 1839 г. до 15 апрѣля 1841 года, одновременно съ вице-губернаторомъ Оде-де-Сіонъ. При немъ пожары опустошили въ 1839 г. города Сердобскъ, Петровскъ, Кузнецкъ и многія села; главной причиной пожаровъ было знойное лѣто и необыкновенная засуха; 1839, 1840 и 1841 годы были неурожайные, причемъ жители терпѣли затрудненіе въ продовольствіи.

Водоливъ: 1) рабочій на суднѣ, обязанный откачивать воду, и 2) на Волгѣ—родъ старшины на суднѣ надъ бурлаками, наблюдающій за сохранностью клади; онъ же судовой плотникъ и расходчикъ. (Академич. словарь русск. языка, 1891 г.).

Водяная балка, Несковатской волости, Царицынскаго уѣзда. См. *Водяное* село того же уѣзда. По этой балкѣ имѣются мельницы.

Водяная балка, Царицынскаго уѣзда, Ерзовской волости, на которой расположено с. Орловка (Собачная тожъ); беретъ начало въ 2 верстахъ выше села и впадаетъ ниже, верстахъ въ 6, слѣва въ р. Мечетку, почти при впаденіи послѣдней въ р Волгу. Теченіе ея съ сѣверо-запада на юго-востокъ на протяженіи около 8 верстъ. Въ с. Орловкѣ она пересѣкаетъ Саратовско-Астраханскій почтовый трактъ, и черезъ нее перекинутъ мостъ. Названіе балка получила по изобилію воды въ прежнее время. Она принимаетъ балки: Песчаную, Каменную и Собачью. Ом. *Орловка*, село Царицынскаго уѣзда.

Водяная, *Западная* тожъ, почтовая станція по Саратовско Астраханскому почтовому тракту, Царицынскаго уѣзда. См *Западная*

Водяное, *рѣчка Водяное* тожъ, такъ называются общественныя водяныя мельницы на землѣ колоніи *Водяной Буеракъ*, Камышинскаго уѣзда, Усть-Кулалинской волости; ихъ числомъ 4 и онѣ расположены по рѣчкѣ *Водяной*, въ 1 верстѣ другъ отъ друга; постройки деревянныя, крыты деревомъ. Первая мельница при о. Водяномъ Буеракѣ, а послѣдняя въ 2 верстахъ отъ слободы Даниловки, Банновской волости. (Списокъ населен. мѣстъ Сарат. губ. земск. управы, 1894 г.).

Водяное, Водяной Буеракъ тожъ, село Царицынскаго уѣзда. 2 стана, Несковатской волости, расположено на низкомъ берегу р. Волги, имѣетъ 2 удобныхъ и 1 неудобный съѣзды къ рѣкѣ; съ сѣверной стороны села протекаетъ рѣчка *Водяное* или *Водянка*, впадающая въ Волгу, она течетъ съ запада на востокъ на протяженіи 4 верстъ; село получило названіе отъ *Водяной балки*, по которой протекаетъ рѣчка. До уѣзднаго города Царицына счи-

таютъ 68—77 верстъ, до волостного села Песковатки, на югъ, 17—18 верстъ, посада Дубовки 25, до Западновской (Водяной) почтовой станціи Саратовско-Астраханскаго тракта— 5 верстъ. Въ далекое прошлое въ Водяной балкѣ были огромные лѣса, служившіе убѣжищемъ для приволжскихъ разбойниковъ, которые до 1734 г., времени поселенія казаковъ на Волгѣ для охраны ея береговъ, мѣшали правильному заселенію этихъ мѣстъ, а потому Водяное приписываетъ свое основаніе къ времени поселенія правительствомъ Волжскихъ казаковъ на берегахъ рѣки. Первыми сходцами были разныя темныя личности и бѣглые отъ крѣпостнаго гнета, привлеченные сюда привольной жизнью и рыбной ловлей. По списку населенныхъ мѣстъ Центр. статис. комитета, изд. 1892 г., посесеніе Водяного относятъ къ 1731 г., когда поселены были по Волгѣ Донскіе казаки, образовавшіе Дубовку и станицы: Антиповку, Караваинскую, Балыклей и Водяную По сохранившимся въ селѣ разсказамъ, предкамъ Водянцевъ много приходилось терпѣть отъ вторженія киргизовъ, нападавшихъ на поселенія между казацкими объѣздами. Въ концѣ XVIII столѣтія Водяное увеличилось переселенцами изъ Тамбовской губерніи, которыхъ выдаетъ и теперь мѣстное нарѣчіе („батюшкя“), „чайкю“, „сахаркю“ и т. под.). До 1780 г. Водяное и Широкое не имѣли своего священника: прошеніемъ отъ 9 октября 1780 г. епископу Астраханскому Антонію 217 душъ крестьянъ Широкаго и Водяного Буераковъ (отстоящихъ другъ отъ друга около 4 верстъ) просятъ о назначеніи къ нимъ особаго священника, такъ какъ за дальностью разстоянія отъ Балыклея и Дубовки они терпятъ великое стѣсненіе при отправленіи требъ (Архивные дѣла Сар. Учен. Арх. ком.). Въ 1795—1800 годахъ выстроена была здѣсь деревянная церковь Воскресенія, замѣненная въ 1878 г. новою. Объ одномъ изъ первоначальныхъ священниковъ разсказываютъ слѣдующее: однажды онъ приглашенъ былъ напутствовать больного на судно, шедшее съ товарами изъ Астрахани, гдѣ ему подарена была персидская шаль; къ вечеру того-же дня священникъ и все его семейство заболѣли, а черезъ сутки вымерли: оказалось, что товаръ, вывезенный изъ Персіи, былъ заразный. Все имущество священника было сожжено, домъ запечатанъ и зараза прекратилась, не унеся болѣе ни одной жертвы. По историческимъ даннымъ (Труды Сарат. Архив. Коммиссіи, т. 4, вып 2, 1893 г.), чума эта занесена въ Саратовскую губернію по Волгѣ изъ Астрахани въ самомъ началѣ 1808 г.; несмотря на то, что еще съ 1807 г. были приняты охранительныя мѣры, пресѣчено было сообщеніе съ Астраханской губ., пропускались только товары, не принимавшіе въ себя заразы, какъ-то: хлѣбъ, икра, клей, вино, фрукты, но и это подвергалось карантинному очищенію, чума прорвалась и пошла вверхъ по Волгѣ. Дома, въ которыхъ умирали отъ чумы, сжигались, причемъ ничего отъ имущества не позволялось выносить. По 10 ревизіи (1858 г.) въ с. Водяномъ числилось государственныхъ крестьянъ:

611 д. м. п., 624 женск., всего 1235 д. об. пола. По списку населенныхъ мѣстъ Статис. комитета, изд. 1862 г., казенное село *Водяное*, при Волгѣ, въ 72 верстахъ отъ г. Царицына, имѣло 156 дворовъ, 594 д. м. п., 632 женск., всего 1226 д. об. пола; церковь православная—1, мельницъ | 8; въ селѣ перевозъ черезъ р. Волгу По свѣдѣніямъ Сарат. губ. земск. управы въ 1882 г. здѣсь было 264 домохоз., 735 д. м. п., 754 женск., всего 1489 д. об. пола. По свѣдѣн. Губерн. статис. комитета въ 1891 г., здѣсь считалось 798 д м. п., 882 женск., всего 1670 д. о. пола, надѣльныхъ 8915 десят. суглинистой земли, изъ которой половина овражиста; въ число этого надѣла Водяное владѣетъ покосами за Волгой, на лѣвомъ ея берегу. Въ 1891 г (Сарат. губерн. вѣдомости 1891 г., № 44) здѣсь числилось 289 дворовъ, и на наличнаго работника приходилось по 26 десятинъ. Надѣльный участокъ имѣетъ 20 верстъ въ ширину и 6 верстъ въ длину по берегу Волги; отдаленность крайняго конца полей требовала бы устройства хуторовъ, но Водяновцы объ этомъ не заботятся, и самая лучшая дальняя земля сдается ими крестьянамъ сосѣднихъ селъ за безцѣнокъ (по 3 рубля десятина въ 1891 г.). На противуположномъ берегу Волги, около деревни *Водянное* (*Водяное*, астраханской губ.), они владѣютъ лѣсомъ и лугами въ достаточномъ количествѣ, но бывшіе хорошими лѣса теперь вырублены ими. По обѣимъ сторонамъ рѣчки Водянки раскинуты вишневые сады, сильно запущенные; огородничествомъ жители почти совсѣмъ не занимаются, но зато распространено бахчеводство и Водяновцы сѣютъ много арбузовъ. Развитію скотоводства послѣднія 10 лѣтъ много помѣшала чума рогатаго скота, количество котораго въ 1891 г. осталось приблизительно у зажиточныхъ крестьянъ по 8—10 паръ быковъ и 70—100 овецъ, у менѣе зажиточныхъ по 4 пары валовъ, у бѣдныхъ же, составляющихъ $^1/_3$ населенія, кромѣ лошади и коровы, рѣдко можно встрѣтить пару быковъ и десятокъ овецъ Рыболовствомъ занимаются немногіе изъ крестьянъ бѣдняковъ: весною ловятъ конусообразными плетенками изъ хвороста—„*вандами*“ (см. это слово) стерлядь, которую отправляютъ въ посадъ Дубовку; олеція продается скупщиками въ сыромъ видѣ за 23 рубля тысяча; остальная частиковая рыба идетъ для домашняго употребленія. Воды подъ красную рыбу сдаются обществомъ постороннимъ за 90—100 рублей въ годъ. Въ зимнее время бѣдные крестьяне добываютъ въ горахъ надъ Волгой камень, который продаютъ камнеторговцамъ по 18—25 рублей за кубикъ для отправки въ Астрахань, а изъ самаго лучшаго и прочнаго камня выдѣлываютъ 5—7 пудовые, цилиндрической формы. Женщины и дѣвочки съ восьмилѣтняго возраста занимаются зимою вязаніемъ чулокъ, отъ продажи которыхъ бабы имѣютъ свои „*чулочныя*“ деньги, на которыя одѣваютъ себя и дѣтей, такъ какъ у Водянцевъ принято, чтобы женщины одѣвали сами себя. На языкѣ Волжскихъ бурлаковъ, плывущихъ на плотахъ и бѣлянахъ и скупающихъ чулки въ Водяномъ, село это

называется не иначе, какъ „*Чулочница*“. Въ 1881 г. пожаромъ уничтожило около 100 домовъ, но такъ какъ въ этомъ году былъ хорошій урожай, постройки же были большею частью старые съ соломенными крышами, то вмѣсто лачугъ явились новыя сосновыя избы, украсившія широкую, нарѣзанную по плану, улицу; самымъ бѣднымъ оказалъ денежную помощь въ 5008 рублей крупный хлѣбопромышленникъ Бугровъ, принимающій ежегодно на свои баржи хлѣбъ изъ селеній.—Въ половодье ближайшія къ Волгѣ избушки крестьянъ затопляются водою. На самомъ видномъ мѣстѣ надъ Волгою стоитъ деревянная, крытая желѣзомъ, новая красивая церковь св. Михаила Архангела, отстроенная въ 1874—1879 годахъ, при которой съ 1886 г открыта священникомъ Воробьевымъ церковно-приходская школа на 30 учениковъ и образованъ хоръ пѣвчихъ; раньше, въ 1879 г., построена была здѣсь земская школа, зданіе которой 2 года сдавалось подъ кабакъ, причемъ крестьяне враждебно относились къ обученію дѣтей и даже постановлено было на сходѣ штрафовать по 3 рубля каждаго, кто пуститъ въ школу своего сына; тѣмъ не менѣе въ 1881 году она была открыта на 60—70 учениковъ. Теперь (въ 1891 г.) обѣ школы дѣйствуютъ успѣшно. Въ 1894 г. здѣсь считалось 316 дворовъ, въ числѣ ихъ: сельское управленіе, двѣ школы—земская и церковно-приходская и 3 церковно-служительскіе дома; крестьянскія строенія деревянныя, крыты большею частью тесомъ и 30 избъ соломою, а 2 шлалы и 1 изба—желѣзомъ Изъ означеннаго числа дворовъ сгорѣло 100 въ пожаръ 1881 г., которые и выстроены вновь по плану съ раздѣленіемъ на кварталы въ 4 двора. По списку населенныхъ мѣстъ 1894 г. жителей показано 1100 д. м. п. 1140 женск., итого 2240 д. об. пола крестьянъ бывшихъ государственныхъ, православныхъ, составляющихъ, съ принадлежащими къ селу, хуторамъ *западнымъ*, одно сельское общество, надѣленное казною 27000 десятинъ земли. Въ селѣ 3 семьи духовенства. Отъ с. Водяного считается до с. Несковатки (къ югу)—18 верстъ, дер. Широкой (къ сѣверу)—3, села Пролейки (къ сѣверу)— 15, дер. Олени (къ юго-западу)—11, г. Царицына—68 и г. Саратова 282 версты, въ 4 верстахъ отъ села (къ западу) пролегаетъ почтовая и скотопрогонная дорога (Астраханская) отъ г Царицына въ Саратовъ. По свѣдѣнію Несковатскаго волостн. правленія 1895 г. въ Водяномъ было наличныхъ 970 д. м. п., 1000 женск., всего 1970 д. об. пола, надѣленныхъ 8815 десят. удобной, 7706 десят. неудобной, всего 15911 десят. удобной и неудобной земли (разница съ показаннымъ въ спискѣ населеніемъ мѣста 1893 г.) Въ селѣ 2 школы, 9 вѣтряныхъ мельницъ, 1 питейное заведеніе и 1 мелочная лавка. (См. карту при „*Акатовка*“. Матеріалы: Архивныя дѣла; Сарат. Губ. Вѣд. 1892 г., № 45; Списокъ населенн. мѣстъ губ. земс. управы 1894 г. и воен. типогр. карта генер. штаба).

Водяной Буеракъ, *Водяное, Штефанъ* (Stephan) тожъ, нѣмецкая колонія Камышинскаго уѣзда, 3 стана, Усть-Кулалинской

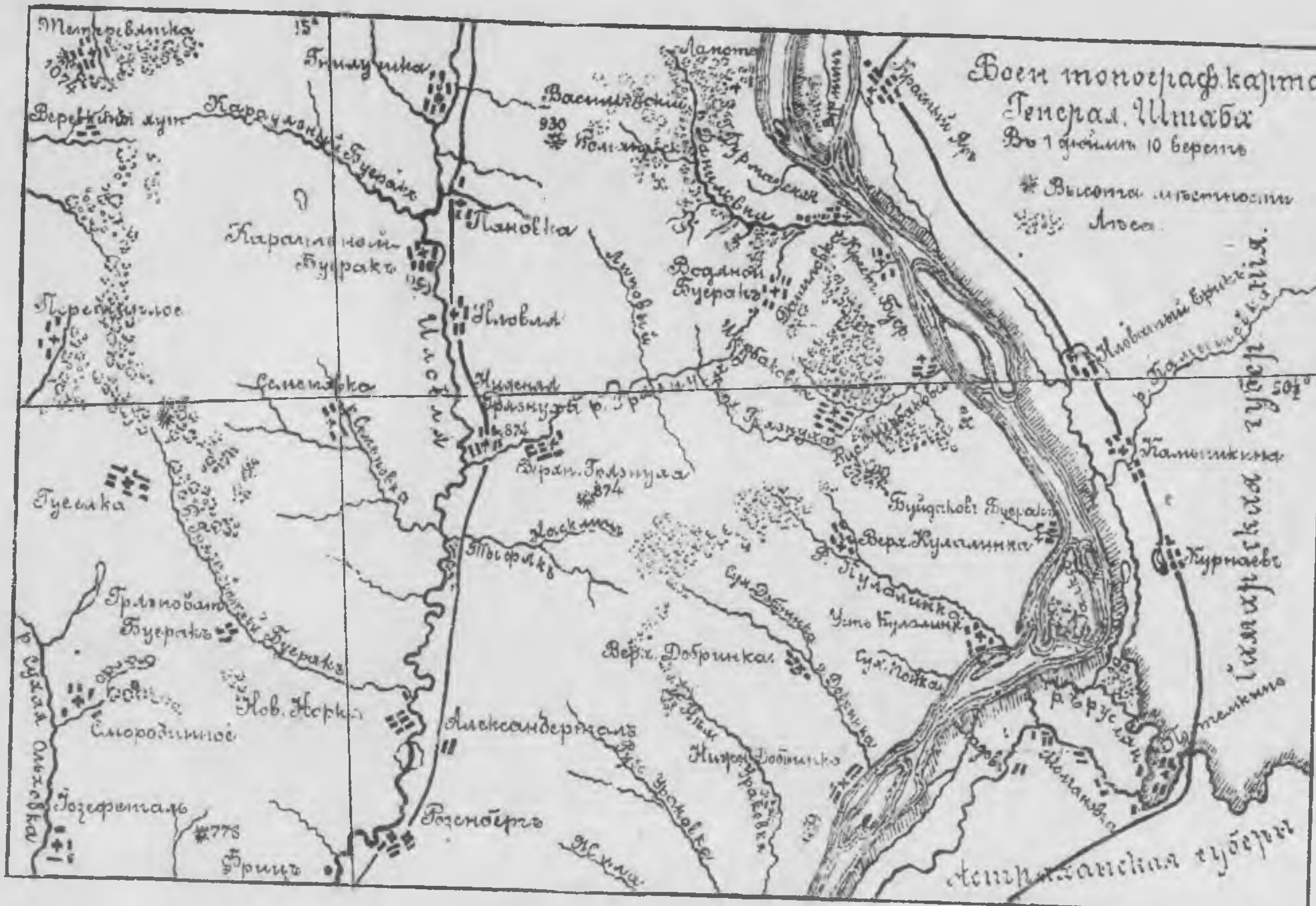
Воен топограф. карта
Генерал. Штаба
Въ 1 дюймъ 10 верстъ
Высота мѣстности
Лѣса
Петровлянка
Гнилушка
Васильевскій
Пановка
Карауловой Буеракъ
Яловля
Илавля
Семеновка
Переполучное
Гусолка
Тыфакъ
Александерталь
Розенбергъ
Смородинное
Нов. Норка
Іозефенталь
Фрицъ
Нижняя Грязнуха
Верх. Грязнуха
Верх. Добринка
Низов. Добринка
Верх. Кудалинка
Усть Кудалинка
Иловатный Ерикъ
Каменина
Курнаевъ
Потемкина
р. Бурлукъ
Самарская губернія
Астраханская губерн.

волости. Селеніе расположено на высокомъ берегу источника барака—рѣчки *Водяное*, къ которому имѣетъ два спуска и получившее отъ него свое названіе. Колонія стоитъ на водораздѣлѣ Волжскаго и Иловлинскаго бассейновъ: ручей *Водяной* течетъ на сѣверо-востокъ и верстахъ въ 4—5 отъ колоніи впадаетъ справа, у слободы Даниловки, въ рѣчку Даниловку—правый притокъ Волги: на этомъ ручьѣ стоятъ 4 водяныхъ мельницы, называемыя „*рѣчка Водяное*“ и принадлежащія колоніи. Изъ юго-западнаго склона возвышенности, близъ селенія Водяной Буеракъ, начинается вершина, идущая на юго-западъ и соединившаяся съ Верхней Грязнухой, образуетъ рѣчку Грязнуху—лѣвый притокъ Иловли, впадающій въ р. Донъ. Колонисты-лютеране и небольшая часть баптистовъ, теперь поселяне собственники; первые засельщики явились сюда между 1764—66 годами. По вѣдомости Государств. имуществъ 1859 года колонія Водяной Буеракъ, Усть-Кулалинскаго округа, имѣла: по 5 ревизіи 1788 г. 36 семей, 129 д. м. п., 113 женскаго; по 6 ревизіи 1798 г.—38 семей, 153 д. муж. п., 141 женс.; по 7 рев. 1816 г. —63 семьи, 285 д. м. п., 225 женск.; по 8 рев. 1834 г. 101 семья, 484 д. м. п, 439 женск.; по 9 рев. 1850 г.—158 семей, 735 д. м. п. и 761 женск., по 10 ревиз. 1857 г.—176 семей, 841 д. м. п. и 872 женскаго. Поселенцы пришли большею частью отъ Гессенъ-Дармштадта; землею спачала владѣли подворно, причемъ кто болѣе состоятеленъ и могъ больше платить—получалъ больше земли. По списку населенныхъ мѣстъ Центр. статис. Комитета, изд. 1862 г., въ нѣмецкой колоніи *Водяной Буеракъ*, расположенной при рѣчкѣ *Водяномъ Буеракѣ*, въ 51 верстѣ отъ г. Камышина, считалось 130 дворовъ, 868 д. м. п., 888 женск., всего 1756 д. об. пола; церковь лютеранская—1; училище; заводъ—1, маслобоенъ—11. Отсюда перечислено въ Самарскую губернію съ 1859 по 1886 г.—78 семействъ въ 351 д. м. п. и 320 женскаго, всѣ поселились въ Новоузенскомъ уѣздѣ; въ 1856 г. 1 семья въ 3 д. м. п. и 1 женск. перешла въ колонію Обердорфъ Камышинскаго уѣзда и въ 1863—68 гг. 3 семьи въ 18 душъ муж. п. и 11 женск. переселились въ Ставропольскую губернію. Въ 1886 г. 1 семья въ 3 д. м. п. и 2 женск. ушла въ Америку (въ Канзасъ) и туда-же въ 1887 г. еще 4 семьи съ 12 д. м п. и 13 женск. По земской переписи 1886 года въ Водяномъ Буеракѣ считалось наличныхъ—202 домохоз., 787 д. м. п., 752 женск., всего 1539 д. об. пола; кромѣ того 73 семьи постоянно отсутствующія и 5 семей въ 27 д. об. пола посторонняго населенія; грамотныхъ по переписи были 460 мужч. и 431 женщ. Всѣхъ жилыхъ избъ было 186, изъ нихъ 65 каменныхъ и 121 деревян., 3 крыты желѣзомъ, 157 тесомъ и 26 соломою; у крестьянъ: 235 плуговъ, 37 вѣялокъ; 663 лошади, 446 воловъ, 447 коровъ, 206 гулевыхъ, 179 телятъ, 1123 овцы, 549 свиней, 60 козъ; промышлен. завед. 16, кабакъ 1, лавокъ 2. Всей земли у колоніи считается 5041 дес. удобн. (въ томъ числѣ 374 1/8 дес.

удобной и 105³/₅ десят. неудобной въ Новоузенскомъ уѣздѣ) и 1425 дес. неудобной, всего 6466 десят. удобной и неудобной земли. Всѣхъ податей и повинностей съ общества въ 1885 г. приходилось 6685 рублей. По свѣдѣніямъ губерн. статист. комитета за 1891 г. считалось 183 двора 10150 м. п., 934 женск., всего 1949 душъ обоего пола всѣхъ вообще жителей. Колонія Водяной Буеракъ отстоитъ: отъ г. Саратова въ 130—135 верстахъ, г Камышина—60, волостнаго села Верхней Кулавненки—12—14, слободы Даниловки—4, кол. Крестоваго Буерака—5, кол. Нѣмецкой Щербаковки—7, кол. Каменки (на Иловлѣ)—25 и Нижней Грязнухи—15 верстахъ. По списку населенныхъ мѣстъ Саратов. Губерн. Земск. Управы 1894 года въ колоніи Водяной Буеракъ лютеранская церковь (новая) освящена въ 1872 г.; церковная школа существуетъ съ 1770 г., кромѣ того открыта въ 1874 г. земская школа. 25 мая 1895 года состоялась здѣсь закладка Саратовскаго пріюта „*Салемъ*“ на 50 сиротъ, въ длину 18, а въ ширину 8 сажень; зданіе строится каменное, на открытомъ мѣстѣ около селенія, въ возвышенной мѣстности близь оврага, обильнаго ключами и давшаго названіе колоніи. Въ 1894 году въ селеніи считалось 182 двора, въ томъ числѣ 1 церковно-служительскій, 1 пасторатскій и 1 училищный домъ; крестьянскія строенія большею частью деревянныя, крытыя деревомъ, 5 домовъ—желѣзомъ; 1 домъ кирпичный. Жителей считалось: 1125 д. м. п., 1085 жен., всего 2210 д. об. пола лютеранъ, составляющихъ одно сельское общество; кромѣ того 1 семья пастора. Всей земли, составляющей надѣлъ селенія, по свѣдѣнію волостнаго правленія: 5041 дес. удобной, 1495 неудоб., всего 6536 десятинъ въ томъ числѣ на лѣвомъ берегу Волги, въ такъ называемой „десятилѣтней пустоши“—480 десятинъ По владѣнной записи 1871 г. считается 5040⁹/₁₀ десят. удобной и 1425³/₁₀ неудобной земли, въ томъ числѣ въ Новоузенскомъ уѣздѣ, Самарской губерніи, 374¹/₂ дес. удобной и 105³/₅ неудобной. Главный надѣлъ здѣсь при колоніи, а въ Новоузенскомъ уѣздѣ только покосъ и немного кустарника; самый дальній конецъ пашни въ 8 верстахъ отъ селенія. Лѣсъ по 13 оврагамъ, находящимся въ надѣлѣ; овраги эти различной глубины и длины. ¹/₃ надѣла съ черноземной почвой, ¹/₃ съ хрящеватой и ¹/₃ съ солонцеватой и съ глинистой почвой, подпочва красная глина, а гдѣ почва каменистая, тамъ сплошь камень. Съ 1836 года начали владѣть по ревизскимъ душамъ и передѣляли землю только отъ ревизіи до ревизіи; такъ продолжалось до 1874 года, когда передѣлъ былъ сдѣланъ на наличныя мужскія души—630, въ 1879 г. на 750, а въ 1874 г. на 890 душъ. Покоса считаютъ до 400 десятинъ. Лѣсъ рубятъ ежегодно; топятъ большею частію кизяками. Гумна, огороды и сады не передѣляются, они обложены сборомъ по ¹/₄ копѣйки за 1 квадр. сажень. Общественной запашки нѣтъ; здѣсь 3 запасныхъ хлѣбныхъ магазина, куда ссыпаютъ хлѣбъ—съ душъ. Больше всего сѣютъ пшеницы, ржи ¹/₃ пшеницы; овса и ячменя меньше, а

проса совсѣмъ мало: арбузы разводятся давно, но они плохо родятся. Сѣвооборотъ слѣдующій: паръ отчасти засѣваютъ арбузами, частью рожью, потомъ 2 года сѣется пшеница, затѣмъ поле снова поступаетъ подъ паръ; пшеницу исключительно сѣютъ русскую яровую. Пашутъ плугами; вѣялки покупаютъ здѣсь по 25—40 рублей; ихъ привозятъ изъ Лѣснаго Карамыша. Молотятъ молотильными камнями, которые появились около 1860 годовъ; до этого же молотили фурами. Выгона до 700 казен. десятинъ; пасется скотъ по выгону, парамъ, а осенью послѣ уборки и по жнивамъ. и лѣсу. Зимой кормятъ скотъ соломой и мякиной; лошадямъ даютъ сѣно, во время пашни его даютъ и быкамъ. По разнотѣ пашню арендуютъ (1886 г.) отъ 5 до 8 руб. за сороковую десятину; снимаютъ и у арендаторовъ различныхъ хуторовъ Тарасовской волости отъ 4 до 8 руб. сороковую десятину; исполу берутъ за Волгой у г. Миллеръ. Въ 1886 г. здѣсь считалось: 25 плотниковъ, 8 нильщиковъ, 4 мельника, 8 ткачей, 2 слесаря, 4 портныхъ, 3 печника, 16 колесниковъ, 2 кузнеца, 11 сапожниковъ, 8 самопрялочниковъ, 1 трубочистъ, 3 столяра и 1 кожевникъ. Общество ежегодно имѣетъ доходы: за сдачу въ арендное содержаніе рыбной ловли на Волгѣ и 13 водяныхъ мукомольныхъ мельницъ около 500 рублей (Сборникъ Сарат. губерн. земства 1891 г. т. XI; списокъ насел. мѣстъ губ. земск. управы 1894 года и военно-топогр. карта генер. штаба).

Водяной оврагъ Царицынскаго уѣзда, Песковатской волости, замѣчательный лежащими при немъ древними развалинами— „Городищемъ“ (См. *Песковатка* село Царицынскаго уѣзда). Оврагъ проходитъ въ 3 верстахъ къ югу отъ с. Песковатки, черезъ дорогу въ посадъ Дубовку, и впадаетъ въ Волгу. По преданію этотъ громадный оврагъ служилъ въ XVIII столѣтіи убѣжищемъ разбойниковъ. Верстахъ въ 25 сѣвернѣе этого оврага, впала въ Волгу рѣчка, тоже *Водяная*, на которой расположено с. Водяное, Песковатской волости.

Водяной оврагъ Камышинскаго уѣзда, Антиповской волости, впадающій въ Волгу у хутора *Водянаго*; беретъ начало въ приволжскихъ возвышенностяхъ. направляясь на востокъ, на протяженіи около 4 верстъ.

Водяной оврагъ Царицынскаго уѣзда; беретъ начало въ приволжскихъ возвышенностяхъ у почтоваго Саратовско-Астраханскаго тракта, направляется на востокъ и впадаетъ въ Волгу верстахъ въ 2-хъ южнѣе границы Камышинскаго уѣзда и 2-хъ выше с. Караваихи, противъ острова Гусинаго. Длина его около 3 1/2 верстъ. (Воен. топогр. карта генер. штаба).

Водяной хуторъ Камышинскаго уѣзда, Антиповской волости, на оврагѣ *Водяномъ*; принадлежитъ крестьянамъ с. Антиповки, отъ котораго отстоитъ въ 4 верстахъ къ югу и расположенъ на правомъ берегу р. Волги. Противъ Водянаго хутора Волга образуетъ островъ версты 3 длиною. Ст. *Антиповка*.

Волго-Донская (*Волжско-Донская* или *Царицынско-Калачская*) желѣзная дорога проходитъ отъ г. Царицына съ Волги къ Калачу на Донъ и открыта въ маѣ 1862 года, строилъ ее инженеръ Валерьянъ Александровичъ Папаевъ.—Попытки соединенія Волги съ Дономъ начались очень давно: сперва родилась идея соединить обѣ большія рѣки водянымъ путемъ— каналомъ между рѣчками Иловлей и Камышинкой въ 1569 г. (Турецкій султанъ Селимъ); каналомъ и шлюзами по Иловлѣ и Камышинкѣ въ 1698—1702 годахъ (при Петрѣ Великомъ); въ 1774 г. при Екатеринѣ II и въ первой четверти XIX столѣтія при Александрѣ I (см. *Иловля*). Затѣмъ въ 1846 г. проведена была *Дубовско-Качалинская* желѣзно-конная дорога, уничтожена въ 1855 г. (см. это слово). Громадное количество грузовъ, шедшихъ въ концѣ XVIII и въ XIX столѣтіяхъ съ Волги на Донъ и обратно, давало большой заработокъ мѣстному населенію, заселившему Волжско-Донской волокъ со второй половины XVIII столѣтія. Здѣсь тянулись грузы хлѣба, желѣза и разныхъ товаровъ; по свѣден. центр. статис. комитета (1862 г.) случалось, что съ Волги на Донъ перевозили на волахъ цѣликомъ, неразобранныя довольно большія, барки, иногда облегчая ходъ ихъ постановкою парусовъ. Въ 1854 и 1855 годахъ, во время Крымской войны, по случаю закрытія портовъ, антрацитъ для Балтійскаго пароходства поставляется съ Грушевскихъ копей (Грушевскій посадъ на р. Грушевкѣ, впадающей въ р. Тузловъ, правый притокъ Дона) сухопутно на Мелиховскую пристань, откуда Дономъ подымался до Калачевской пристани и затѣмъ шелъ гужемъ въ Царицынъ, отсюда дальнѣйшимъ водянымъ сообщеніемъ въ Балтійское море, причемъ за перевозку антрацита отъ Качалинской пристани до г. Царицына платилось по 4 копейки съ пуда. Въ числѣ необходимыхъ правительственныхъ мѣръ къ развитію внутренней и внѣшней торговли на югѣ Россіи представлялось прочное устройство сообщенія между Волгою и Дономъ. На каменно—угольную промышленность не устройство пути имѣло пагубное вліяніе и препятствовало сбыту Донскаго антрацита на Волгу, почему правительство съ готовностью поощрило кампанію, соединившуюся для проведенія желѣзной паровой дороги между Волгою и Дономъ. Уже въ 1851 г., по ходатайству наказнаго атамана Войска Донскаго, была изслѣдована мѣстность между Волгою и Дономъ, вслѣдствіе чего представлено было два возможныхъ и удобныхъ направленія дороги: оба брали начало на Волгѣ, отъ одного и того же пункта, въ 3 верстахъ 400 саженяхъ ниже г. Царицына и хутора Бобыли, и доходили до лѣваго берега Дона, въ юрту Пятизбянской станицы, одно—у Калачевскаго затона, другое—въ 9 вертахъ ниже его, при впаденіи рѣчки Карповки въ Донъ, имѣя общаго протяженія: первое—68 верстъ, второе—72 версты 359 сажень. Желѣзная дорога утверждена на *Калачь* 19 іюня 1858 года. Первоначально капиталъ (безъ гарантіи отъ правительства) въ 8 милліоновъ рублей серебромъ составился выпускомъ 16.000

акцій, по 500 рубл. каждая. Главнѣйшіе параграфы устава общества были слѣдующіе: 1) желѣзная дорога должна быть устроена между хуторомъ Климовкой, близъ г. Царицына, на Волгѣ, и затономъ Калачевскимъ на Дону. 2) Ширина колеи дороги должна быть въ 5 футовъ. Полотно и устои мостовъ должны быть устроены для двухъ путей, но движеніе можетъ быть открыто и производиться при одномъ лишь пути. Устройство втораго пути правительство можетъ требовать, когда годичный валовой доходъ достигнетъ 9000 рублей съ версты. 3) Поверстный тарифъ въ вагонахъ 1 класса — 3 копейки, 2-го — 2½ коп. и 3 го — ¼ коп. серебромъ; со скота - поверстно по разрядамъ отъ 1/12 до 1/24 коп. серебр. съ головы. Кромѣ того вмѣнено въ обязанность обществу имѣть пароходы и суда для сообщенія по Дону и Азовскому морю Волжско-Донская компанія имѣла уже въ 1861 году 9 пассажирскихъ и буксирныхъ пароходовъ.

Въ 1860 г. возникли безпорядки среди рабочихъ на строющейся акціонерною компаніею Волго-Донской желѣзной дорогѣ изъ за недоброкачественности провизіи, которая давалась подрядчикомъ Гладинымъ. Безпорядки эти вызвали командированіе на мѣсто изъ Петербурга флигель—адъютанта капитана Рылѣева, и потомъ чиновника особыхъ порученій министра внутреннихъ дѣлъ дѣйств. статс совѣтн Арсеньева, для производства дознанія о злоупотребленіяхъ, допущенныхъ при постройкѣ желѣзной дороги. Послѣдствіемъ этого было преданіе суду Царицынскаго городничаго Трескина, исправника Дьяченкова и засѣдателя земскаго суда Наттера, съ заключеніемъ ихъ подъ стражу. (Желѣзнодорожный бунтъ въ Царицынѣ. „Саратовскій Дневникъ“ 1888 г. № 216, 218 и 219).

Въ началѣ 1860 года Высочайше утверждена *Грушевская* желѣзная дорога для доставки антрацита на р. Донъ отъ Грушевскихъ каменно-угольныхъ копей, черезъ г. Новочеркаскъ къ Аксайской станицѣ на Дону. Дорога эта построена на капиталы Войска на протяженіи 60 верстъ, въ началѣ она проэктировалась на Мелиховскую станицу на Дону, чтобы соединить ее кратчайшимъ путемъ съ Волжско-Донской желѣзной дорогой; но затрудненія при постройкѣ и дороговизна ея заставили принять

направленіе на Аксайскую станицу. Теперь дорога эта (карта желѣзн. дорогъ Э. Бакгофа 1895 г.) продолжена на сѣверъ къ г. Воронежу, къ югу—на Кавказъ, а на западъ соединена съ юго-западными желѣзными дорогами.

Калачевская пристань находится на лѣвой сторонѣ Дона, при заливѣ, образовавшемся старымъ теченіемъ рѣки, въ который впадаетъ Калачевскій ручей на 74 версты ниже Качалинской и въ 70 верстахъ отъ г. Царицына. („Земля Войска Донскаго", Н. Красновъ; Изданіе Генеральнаго Штаба 1863 года).—Движеніе по Царицынско-Калачевской желѣзной дорогѣ открыто въ 1862 г., а въ 1878 г. она стала вѣтвью Грязе-Царицынской желѣзной дороги, перешедшей въ ея распоряженіе и соединенная съ нею вѣтвью отъ станціи Крутой къ станціи Городищи. Въ южномъ концѣ г. Царицына поставленъ вокзалъ Царицыно-Калачевской дороги, съ зданіями службъ и тяги, у самой пристани Волжскихъ Самолетскихъ пароходовъ; берегъ здѣсь довольно пологій и невысокій. Между Царицынымъ и Калачемъ на протяженіи 73 верстъ пути слѣдующія станціи: *Волжская*—въ Царицынѣ, *Садовая*—6 верстъ отъ Царицынской, отъ нея въ 7 верстахъ—*Крутой*: дальше, въ 20 верстахъ отъ Крутой—*Карповская*, за ней въ 20 верстахъ—*Кривомуздинская* (Кривая Музга) и въ 20 отъ послѣдней—*Донская* или *Калачъ*. Въ 1868 г. платили здѣсь за проѣздъ: въ 1-мъ классѣ—2 руб. 19 копѣекъ, во 2-мъ—1 руб. 64 коп. на каждаго пассажира, причемъ 1 пудъ багажа сверхъ ручнаго принимался даромъ, сверхъ же того оплачивался по 15 коп. съ пуда. Отъ Царицынскаго дебаркадера поѣздъ идетъ болѣе версты самымъ берегомъ Волги, затѣмъ отдаляется и мѣстность становится гориста, путь переходитъ возвышенности Общаго Сырта—(Ергени): за станціей же *Крутой* стелется ровная, безлѣсная степь Царицынскаго уѣзда, а затѣмъ Войска Донскаго. Отъ станціи Крутой идетъ дугой къ сѣверу, огибая вершины рѣчки Царицы, къ станціи *Городище* соединительная вѣтвь съ Грязе-Царицынской желѣзной дорогой. Подлѣ станціи *Карповки*, (Области Войска-Донскаго), въ небольшемъ логу, засѣлъ оазисомъ въ степи лѣсокъ и у станціи перешло полотно дороги рѣчка Карповка, принявшая за дорогой справа балку Яблоновую. Рѣчка Карповка направляется на западъ въ ¼ верстѣ отъ станціи и течетъ съ правой стороны дороги въ плоскихъ берегахъ, по которымъ растутъ деревья; далѣе на этой рѣчкѣ виднѣется село *Карповская слобода*, съ бѣлой каменной церковью, извѣстное въ далекомъ околодкѣ своими ярмарками, куда пригоняется множество скота, скупаемаго гуртовщиками[1]); у села видно много вѣтряныхъ мельницъ и пирамидальныхъ тополей; оно расположено верстахъ въ 5 отъ станціи. Влѣво отъ дороги залегла голая степь. Отойдя верстъ 10

[1]) Эти ярмарки бываютъ три: въ недѣлю Пасхи, 15 августа и 1 октября, послѣдняя продолжается 7 дней.

отъ *Карповской*, вправѣ отъ дороги сидитъ на рѣчкѣ Хуторъ. Рѣчка Карповка тянется извилинами, все время не вдалекѣ, съ сѣверной стороны полотна желѣзной дороги; она течетъ не глубокой балкой въ Донъ и впадаетъ въ него верстъ 8 ниже *Калача*. Лѣсу нѣтъ совершенно въ этой мѣстности: кругомъ залегла голая, глинистая степь, выгорающая въ лѣтніе жары и представляющая бурую безжизненную плоскость, прорѣзанную рельсовымъ путемъ, около котораго тянется телеграфная линія. Весною видъ этой степи оживляется—она густо покрыта зеленымъ ковромъ. Недоходя верстъ 5 до *Кривомузгинской*, къ сѣверу, на р. Карповкѣ виднѣется село и около станціи, на сѣверной сторонѣ полотна, лежитъ слобода Мироновка Верстахъ въ 7 отъ Кривомузгинской, р. Карповка переходитъ путь на южную сторону; черезъ нее перекинутъ здѣсь Американскій мостъ. Послѣднія 8 верстъ до *Донской* станціи поѣздъ бѣжитъ недалеко отъ р. Дона. *Калачская* или *Донская* станція на самомъ берегу рукава Дона, на которомъ устроена и пристань. Отъ станціи идетъ широкая лѣстница, спускающаяся прямо къ сходнямъ парохода.

Волжскія горы пролегаютъ въ Саратовской губерніи собственно по правому берегу р. Волги. Эта отрасль той вѣтви Уральскаго хребта, которая пересѣкаетъ Волгу у такъ называемой Самарской Луки и затѣмъ холмится въ двухъ направленіяхъ: на сѣверо-западъ къ Окѣ, и на югъ—вдоль теченія рѣки Волги. Цѣпь этихъ горъ, образующихся изъ нѣсколькихъ кряжей, то непосредственно прилегаетъ къ рѣкѣ, то отдаляется отъ нея на разстояніи 5—7 верстъ, образуя болѣе или менѣе значительныя долины, почти всегда спускающіяся къ рѣкѣ нѣсколькими уступами или террасами. Средняя высота этихъ горъ отъ 15 до 35 сажень надъ уровнемъ рѣки; но мѣстами являются возвышенности, достигающія до 85 сажень высоты. Обыкновенно это обнаженные, шатровидные пункты, которые у мѣстныхъ жителей носятъ названіе *Шихановъ* или *Бугровъ*. Ниже Саратова, гдѣ они имѣютъ особыя собственныя имена, тогда какъ выше Саратова названія придаются цѣлымъ вѣтвямъ горъ, протягивающимся на значительныя разстоянія. Такъ, отъ границы Симбирской губерніи до г. Хвалынска рядъ приволжскихъ горъ называется *Черно-затонскими*, по имени села Черный Затонъ. Ниже Хвалынска, въ уѣздѣ Вольскомъ, между селами Рыбнымъ и Березниками, тянутся горы *Змѣевыя* съ Шиханомъ *Маякомъ*. У Саратова горы отступаютъ отъ берега и обходятъ городъ полукругомъ: надъ самымъ городомъ съ сѣвера господствуетъ шиханъ или гора *Соколова*, далѣе на западъ—гора *Лысая*, еще далѣе на югозападъ—гора *Алтынная*; отсюда горы опять приближаются къ берегу Волги у села Увѣка, ниже котораго, недалеко отъ д. Багаевки, возвышаются горы *Буданова* и *Гаврилина*. Въ уѣздѣ Камышинскомъ въ особенности гористая мѣстность между с. Мѣловымъ и кол. Водяной Буеракъ; на этомъ пространствѣ замѣчательна гора—*Бугоръ Стеньки Разина*, близъ д. Лапоть. Подъ Камышинымъ

горы опять отдаляются отъ Волги на западъ и значительно понижаются; но здѣсь же, въ 7 верстахъ отъ города, на покатой къ югостоку плоскости, поднимаются вдругъ въ незначительномъ между собою разстояніи, три каменныя горы, носящія названіе *Ушей*, замѣчательныя по ихъ геологическому строенію изъ сплошнаго камня и по внѣшней формѣ. Въ Царицынскомъ уѣздѣ горнымъ кряжемъ проходитъ въ значительномъ разстояніи отъ рѣки именно вблизи селъ Таловки (Камышинскаго уѣзда) и Липовки (Царицынскаго), а къ самому берегу выступаетъ у Пролейки и Водяного. За Царицынномъ горный кряжъ, понижаясь болѣе и болѣе, превращается въ незначительные холмы, уходящіе въ степи Астраханской губерніи.

Приволжскія горы, по ихъ внутреннему строенію, принадлежатъ къ породамъ осадочнымъ, намывнымъ: признаковъ вулканическаго происхожденія не замѣчается, ежели не считать странные утесы *Ушей* выкинутыми изъ нѣдръ земли силою огня. Впрочемъ и самые камни, изъ которыхъ состоятъ *Уши*, носятъ на себѣ и въ себѣ остатки подводнаго міра, раковины и т. под. Несомнѣнно, что нынѣшняя Астраханская губернія, съ ея солончаково-песчаными степями, составляла морское дно, осушенное или поднятое быть можетъ въ эпоху рожденія хребта Кавказскаго. Геологъ серъ Р. И. Мурчисонъ признаетъ, что Аралo-Каспійское море нѣкогда простиралось до устья Камы и быть можетъ гораздо сѣвернѣе. При этомъ предположеніи Саратовская губернія находилась подъ водою и только развѣ одни самые высокіе шиханы могли выказываться поверхъ ея. Пребываніе здѣшняго края подъ водою доказывается и тѣмъ, что приволжскія горы состоятъ изъ попеременно идущихъ слоевъ песку, хряща и глины съ гипсовыми жилами, а иногда съ известнякомъ, и заключаютъ въ себѣ окаменѣлости раковинъ, белемниты, аммониты и другіе остатки морскихъ животныхъ, такъ называемаго, до потопнаго міра. Горъ, состоящихъ изъ сплошныхъ массъ твердыхъ каменныхъ породъ, въ Волжскомъ берегѣ нѣтъ, но встрѣчаются значительныя пространства, занятыя сплошнымъ мѣломъ и опокою: на такихъ мѣловыхъ толщахъ расположенъ г. Вольскъ и его окрестности; въ Камышинскомъ уѣздѣ такая же формація горъ преобладаетъ въ околодкѣ селъ Мѣловаго и Баннаго —Въ Царицынскомъ уѣздѣ замѣчательна мѣстность, гдѣ стоитъ село Караваинка: здѣсь, на протяженіи 20 верстъ слишкомъ, нижняя часть берега Волги, въ разливъ понимаемая водою, усѣяна различной величины камнями, имѣющими форму сплюснутыхъ эллипсоидовъ, получившихъ названіе *каравасовъ*, т. е. хлѣбовъ. Это камни, выпавшіе изъ береговъ и въ теченіи столѣтій обмытые и округленные водою. Нѣкоторые изъ нихъ огромной величины: такъ одинъ каравай, разбитый на мелкія части, далъ матеріялъ на вымощеніе взвоза у села, на пространствѣ 300 квадр. сажень слишкомъ. Караваи состоятъ изъ зеленовато-бураго песку и безчисленнаго множества раковинъ, большею

частью двустворчатыхъ породъ, съ сильною примѣсью желѣзной окиси, и цементомъ и окраскою для этихъ составныхъ частей. Подобные *караван* встрѣчаются не только на Волжскомъ берегу, но и въ значительномъ отъ него разстояніи, въ обрывахъ овраговъ; пластъ караваевъ занимаетъ весьма обширное пространство.—Въ вольскомъ уѣздѣ близъ дер. Еленовки есть громадный камень вышиною до 7 саж. и въ окружности до 10 саж., глубина его въ землѣ неизвѣстна; въ народѣ существуютъ о немъ различные суевѣрные разсказы; въ 1830-хъ годахъ камень этотъ разбило громомъ на двое, съ тѣхъ поръ окрестные жители стали выдѣлывать изъ него жернова. Къ сѣверу отъ Еленовки, по рѣчкѣ Кочелаго, лежитъ село Большая Караваевка и дерев. Малая Караваевка, напоминающія своими именами Караваинку Царицынскаго уѣзда.

Внѣшность приволжскихъ горъ не отличается ни рѣзкостью очертаній, ни грозностью и дикостью вида, гребень ихъ имѣетъ форму закругленную; бока кряжей спускаются отлогими скатами или волнообразно, при чемъ стороны горъ, обращенныя къ сѣверу, гораздо круче обращенныхъ къ югу, а сторона восточная, прилегающая непосредственно къ Волгѣ, не рѣдко обрывиста, а въ иныхъ мѣстахъ принимаетъ видъ скалистый. Во время розлива воды Волги подмываютъ правый ея берегъ и обрушиваютъ отъ него огромныя глыбы. Бурливые потоки весеннихъ и дождевыхъ водъ глубоко проникаютъ внутрь рыхлаго грунта горъ и образуютъ подземные ключи, сливающіеся въ Волгу. Послѣдствіями этихъ соединенныхъ силъ бываютъ обвалы горъ, иногда совершающіеся въ громадныхъ размѣрахъ. Самый важный обвалъ случился въ 1839 г. въ д. Федоровкѣ, Хвалынскаго уѣзда: эта деревня расположена въ одной изъ долинъ Черпозатонскихъ горъ, состоящихъ изъ пластовъ известняка, лежащаго на песчано-глинистыхъ слояхъ. Волга противъ деревни довольно сжата берегами и оттого съ большею силою углубляетъ свое русло, размывая глину и песокъ нижнихъ слоевъ горъ. Въ ночь съ 16 на 17 іюня 1839 года жители деревни пробуждены были внезапнымъ сильнымъ трескомъ домовъ и подземнымъ гуломъ, сопровождавшимся замѣтнымъ колебаніемъ и движеніемъ земли: народъ въ ужасѣ и смятеніи выбѣжалъ изъ домовъ и увидалъ, что долина оторвалась отъ горы, осѣла на значительную глубину и двинулась къ Волгѣ. Замѣтное волненіе и движеніе земли продолжалось трое сутокъ; частные же обвалы и осадки продолжались до 6 іюля. Площадь осѣвшей земли составляла пространство на $1^1/_2$ версты въ длину и до $^1/_2$ версты въ ширину, т. е. около 80 десятинъ. Видъ мѣстности совершенно измѣнился: долина осѣла нѣсколькими уступами; на мѣстахъ болотъ и небольшихъ озеръ выросли холмы, на возвышенностяхъ образовались провалы, наполненные водою; въ самой рѣкѣ, на значительномъ разстояніи отъ берега, явились острова. Въ деревнѣ разрушено 70 дворовъ, большое число садовъ и гуменъ, которые прei-

мущественно были расположены въ западной части долины, прилегавшей къ горѣ. Въ 1849 году такой обвалъ случился въ городѣ Царицынѣ. Подъ Саратовомъ были нерѣдки обвалы Соколовой горы къ Волгѣ; 3 апрѣля 1783 г часть горы осѣла и двинулась къ Волгѣ, причемъ повредила много избъ и нѣсколько садовъ; затѣмъ весною 1818 г. произошелъ обвалъ, сломавшій нѣсколько домиковъ; съ 4 на 5 апрѣля 1846 г. сдѣлался осадъ на ширину около 100 сажень въ низовьи Глѣбучева барака и глыба эта съ нѣсколькими строеніями сползла сажени на двѣ къ глубинѣ протока; 26 Іюня 1859 г. отъ обвала Соколовой горы потерпѣли бѣдные жители 4-й части г. Саратова: земля дала нѣсколько глубокихъ трещинъ параллельно Волги и часть горы сползла; пятый обвалъ былъ 20 сентября 1885 г., причемъ громадное пространство оторвалось отъ самой вершины Соколовой горы по ея склону и, постепенно осѣдая, увлекла съ собою нѣсколько построекъ, исковеркала многіе десятки домовъ и хижинъ, чугунно-литейные заводы Чирихина и Захарова и пивоваренный Багаева; плоты и нѣкоторые баржи мгновенно обсохли на берегу; гора ползла до вечера того же дня. Слѣды этихъ катастрофъ видны въ странныхъ, подобныхъ стѣнамъ и башнямъ, скалистыхъ глыбахъ, лежащихъ у подошвы горы —Въ 1893 г. 14 мая въ Астраханской губерніи, на правомъ берегу Волги у с. Никольскаго (Енотаевскаго уѣзда), между Царицыномъ и Астраханью произошелъ береговой обвалъ на протяженіи около 300 сажень; паденіе такой громадной глыбы съ страшнымъ грохотомъ, произвело на рѣкѣ сильное волненіе и на мимо проходившихъ пароходахъ качка была такъ сильна, что на палубѣ едва можно было устоять на ногахъ. Обвалы и сползыванія праваго берега Волги бывали въ старину; такъ Голштинскій путешественникъ Олеарій въ 1636 г. говоритъ, что городъ Чернояръ (Астраханской губ.) былъ построенъ въ 1627 г. на полмили дальше, но „недавно высокій берегъ у этого мѣста обвалился и р. Волга уклонилась нѣсколько въ своемъ теченіи отъ города, вслѣдствіе чего 2 мѣсяца тому назадъ городокъ былъ перенесенъ сюда“. Англичанинъ Христоферъ Борро говоритъ въ 1579 г., что древній городъ Увекъ или Укекъ (верстахъ въ 10 къ югу отъ нынѣшняго Саратова, на берегу Волги) „провалился сквозь землю“; тоже повторяетъ академикъ Лепехинъ въ 1769 г. Г. С. Саблуковъ, въ описаніи Увека, въ 1846 г. приводитъ геологическій очеркъ Саратовскихъ горъ, Соколовои и Укека, и говоритъ, что осѣданіе этихъ горъ и сползываніе ихъ книзу рѣзко бросается въ глаза на Укекскомъ городищѣ.

Бока приволжскихъ горъ большею частью прорѣзаны глубокими водороинами или оврагами; кромѣ того горы, отдѣляя отъ себя побочныя вѣтви, образуютъ болѣе или менѣе широкія и глубокія долины или ущелья, называемыя здѣсь *буераками* (см. это слово), въ которыхъ встрѣчаются, небольшіе, но обильные водою источники, вытекающіе изъ подъ земли.

Въ сѣверной части губерніи, выше г. Саратова, почва, покрывающая горы, благопріятна для растительности и большею частью удобна для воздѣлыванія; поэтому здѣсь горы, за исключеніемъ шихановъ, поросли лѣсомъ. Ниже Саратова, по мѣрѣ удаленія къ югу, растительность на горахъ становится скуднѣе, но встрѣчающіеся въ нѣкоторыхъ мѣстахъ остатки огромныхъ пней свидѣтельствуютъ, что когда то и здѣсь существовали лѣса и что обнаженность горъ произошла отъ истребленія лѣса, послѣдствіемъ чего было вывѣтриваніе и размытіе плодороднаго слоя почвы. Въ Царицынскомъ уѣздѣ, гдѣ вообще почва неплодородна, горы совершенно безлѣсны; лишь кое гдѣ въ разщелинахъ держатся одинокіе кусты боярышника или крушинника, а на скатахъ произрастаютъ полынь и другія солонцеватыя травы. Эти то растенія придаютъ горамъ Царицынскаго уѣзда тотъ пепельный и безжизненный видъ, который онѣ сохраняютъ даже весною и осенью, когда всѣ окрестныя низменности одѣты зеленью.—(Списокъ населенныхъ мѣстъ Саратовской губ. Центральнаго Комитета изданіе 1862 г.).

Въ энциклопедич. лексиконѣ 1838 года сказано о приволжскихъ горахъ, что ниже Паповки вдоль Волги тянутся *Чернозатонскія* горы; между Алексѣевкой и селомъ Малиновымъ горы *Дѣвичьи*, съ желѣзными рудами; нѣсколько выше Рыбьяго начинаются *Змѣевыя* горы, которыя простираются по берегу Волги на 32 версты до Березниковъ: это самыя высокія горы между Сызранью и Саратовомъ. По ту сторону Иргиза пролегаютъ прибережныя *Урдюмскія* горы, богатѣйшія желѣзной рудой. Саратовъ стоитъ на скатѣ голыхъ высокихъ холмовъ; сѣверная половина ихъ называется *Сокольею* горою, а хребетъ, тянущійся на западъ къ Дону,—*Лисьимъ*. Высокая голая стѣнь близь Ахмата покрыта нѣсколько лѣсомъ, но далѣе деревья опять исчезаютъ. Около Ахмата тщетно старались развести виноградную лозу—зима слишкомъ сурова. У Царицына оканчиваются настоящія приволжскія горы, хотя берегъ все еще сухъ и довольно возвышенъ до Чернаго Яра. На Елшанкѣ, ниже Царицына, на берегу есть богатый пластъ селитры.

Волжское казачье войско. Въ 1731 году разрѣшено было селиться близъ „*Царицынской черты*“ всѣмъ, кто пожелаетъ, и поселенцамъ выдавались на обзаведеніе деньги и хлѣбъ, но какъ охотниковъ нашлось мало, то въ 1732 г. послѣдовалъ указъ Императрицы Анны Іоанновны титулярному совѣтнику Наумову строить новую сторожевую линію по Волгѣ между городами Царицынымъ и Камышинымъ (Дмитріевскомъ), по рѣкамъ Балыклею и Иловлѣ, для чего приказано перевести 1057 семей (въ томъ числѣ 520—Донскихъ казаковъ) изъ Россіи и Малороссіи. До этого берега Волги охранялись солдатами и на мѣстѣ нынѣшней Дубовки было небольшое укрѣпленіе; когда же до названнаго указа три батальона солдатъ были вырѣзаны ордынцами, то по просьбѣ Донскаго атамана Макара Никитича Персидскаго и со-

стоялся Высочайшій указъ о поселеніи Донскихъ казаковъ на Волгѣ.—Въ 1734 г. основаны: *Дубовка*—главный войсковой городъ и мѣсто пребыванія особаго Войсковаго атамана *Волжскаго казачьяго войска*, и станицы: *Балыклейская*, *Караванска*, *Антиповская* и *Водяная* (нѣнѣ с. Водяное. По свѣд центр. стат. Ком 1862 г.). Поволжье между Царицыномъ и Камышиномъ получило названіе *„земли Волжскаго казачьяго войска“*, которому отведены были земли по р. Иловлѣ, отъ владѣній Донскихъ казаковъ до владѣній пригородка *Дмитріевки* (г. Камышина). Указомъ 1735 года повелѣно на земляхъ, оставшихся отъ поселенія Волжскихъ казаковъ, селить отставленныхъ отъ службы за ранами, болѣзнями и старостью унтеръ-офицеровъ, рядовыхъ и нестроевыхъ, а также между Царицынымъ и Астраханью. Главный войсковой городъ Дубовка раздѣлялся на 3-ри станицы: Дубовскую, Среднюю и Волгскую Съ 1742 г. Казацкое населеніе начало прибавляться разными выходцами и плѣнными изъ народовъ Салтанъ—Ульскихъ, Кабардинскихъ и вообще всѣми, кто только пожелаетъ поступить въ казачество. Войско это имѣло своего атамана, судилось *„въ Кругахъ“* и только о важнѣйшихъ дѣлахъ доносили Военной Коллегіи. Имъ даны были: печать, на которой изображены двѣ сабли и казачій рогъ, знамена изъ камки съ гербомъ, и положено особое довольствіе. Обязанность казаковъ была служба въ Саратовѣ, Астрахани и по Волгѣ, а также преслѣдованіе волжскихъ разбойниковъ, которыхъ еще было много въ этихъ мѣстахъ. Первымъ атаманомъ Волжскаго казачьяго Войска былъ Макаръ Никитичъ Персидскій, за нимъ сынъ его Андрей Макарычъ Персидскій, получившій отъ *императрицы Елизаветы въ 1760 г. большой серебряный ковшъ* съ надписью: „Великаго войска старшинѣ“... и начавшій въ 1762 г. строить каменный Успенскій соборъ въ городѣ *Дубовкѣ* (см. это слово). Въ 1771 и 1772 годахъ по станицамъ Волжскаго Войска и въ Дубовкѣ формировался Московскій Легіонъ генералъ маіора князя Прозоровскаго; легіонные офицеры разъѣзжали по станицамъ и хуторамъ, записывая въ свои команды казаковъ-охотниковъ. Сформированные отряды размѣщались по квартирамъ; три набранныя роты были расположены по р Иловлѣ, одна отъ другой верстахъ въ 5.— Нападенія заволжскихъ киргизъ на правый берегъ Волги еще продолжались и въ 1770-хъ годахъ: зимою 1773—74 г., пользуясь начинавшейся въ заволжьѣ Пугачевской смутой, киргизъ-кайсаки, кочевавшіе за Волгой въ Астраханской губерніи, въ числѣ 1500 человѣкъ, по льду перешли Волгу въ 30 верстахъ выше Дубовки и напали на владѣнія Волжскаго Войска. Старшина казачьяго войска, депутатъ Терсковъ, едва пробился сквозь эту орду, которая атаковала форносты, взяла нѣкоторые изъ нихъ, захватила плѣнныхъ, угнала скотъ и лошадей. Хотя нѣкоторые форносты и отстрѣливались, но они не спасли хуторовъ Волжскаго войска. Послѣ грабежа киргизы опять перебрались по льду черезъ Волгу и ушли въ

степь. *Волжское казачье войско* существовало до прихода Пугачева въ 1774 г. Послѣ взятія Камышина 13 августа Пугачевымъ, *Антиповская* станица (см. это слово) хотѣла было защищаться, но жители испугались и преклонили свои казацкія знамена передъ самозванцемъ. Потомъ и Дубовка съ своимъ духовенствомъ встрѣтила Пугачева, а Волжскіе казаки присягнули ему и составили у него „*Дубовскій полкъ*“, послѣдовавшій за самозванцемъ. Кромѣ этой измѣны, они же раньше, вмѣсто охраны, сами давали постоянно пріютъ разбойникамъ и занимались контрабандой соли и вина, почему по указу Императрицы Екатерины II. Волжскіе казаки переселены на р. Терекъ, на Кавказѣ, въ 1777 году и заняли съ Хоперскими казаками 500 верстное разстояніе отъ Моздока *(Мездогъ)*—дремучій лѣсъ) до Азова, для обороны противъ черкесъ и кубанцевъ. Въ 1778 г. было окончательно уничтожено *Волжское войско*, земли отобраны отъ нихъ въ казну и отданы малоземельнымъ экономическимъ крестьянамъ, выселеннымъ, числомъ до 2000 семей, изъ разныхъ краевъ Россіи, по распоряженію коллегіи экономіи. Однако же нѣкоторые казаки были оставлены въ *Дубовкѣ* и вновь образованной, подлѣ бывшей Балыклейской *Александровской* станицѣ (см. это слово) и въ 1804 г. Астраханской стражи (см. Астраханское казачье войско.

Ранѣе учрежденія Императрицей Анной Іоанновной Волжскаго казачьяго войска названіе *Волжскихъ* казаковъ (Боровскихъ) или вольницы нашли бродяги и казаки съ Дона, разбойничавшіе по Волгѣ и положившіе основаніе еще въ XVI столѣтіи, вмѣстѣ съ Рязанскими вольными казаками, русскому казачеству на р. Терекѣ при Іоаннѣ Грозномъ: спускаясь Волгой въ Хвалынское (Каспійское) море и поднявшись отъ устьевъ Терека вверхъ, они перебрались къ Пятигорскимъ черкасамъ и поселились на предгорьяхъ —„*гребняхъ*“ Кавказскаго хребта, почему и получили названіе *Гребенскихъ*, устроивъ здѣсь 5 городковъ, въ томъ числѣ и Червленную станицу. Въ 1763 г. по разрѣшенію русскаго правительства, принявшій христіанство Мало-Кабардинскій князь Каргока Кончокинъ построилъ на р Терекѣ въ урочищѣ *Мездогу* (дремучій лѣсъ) поселокъ, въ которомъ устроено было не большое укрѣпленіе, куда назначались на службу Кизлярскіе и Гребенскіе казаки. Въ 1770 г. маленькое укрѣпленіе было превращено въ сильную крѣпость, получившую названіе *Моздокъ*. Съ этого времени началось выселеніе *Волжскихъ казаковъ* съ семьями, въ небольшихъ размѣрахъ, на Терекъ къ Моздоку; такъ возникли въ 1771 г. по лѣвому берегу Терека станицы: Науръ, Мекенская, Ищерская и Галюгаевская, первыми засельщиками которыхъ были Волжскіе казаки. Послѣ мира, заключеннаго съ Турціей въ 1774 г., въ силу котораго Россія получила Азовъ и на Кавказѣ—Кабардинскія владѣнія, Астраханскій губернаторъ князь Потемкинъ представилъ Императрицѣ, что граница между Азовомъ и Моздокской линіей совсѣмъ открыта, между тѣмъ, какъ внутренняя граница по Волгѣ и Хопру безполезно заселена

Волжскими и Хоперскими казаками; вслѣдствіе этого доклада и послѣдовалъ указъ Екатерины II въ 1777 г., въ силу котораго оставшіяся послѣ переселенія въ Моздокскія станицы 540 семействъ (4640 душъ) казаковъ, жившихъ между Камышиномъ и Царицыномъ, должны были быть переведены на Кавказскую линію. Переселеніе это въ совершенно пустопорожнія мѣста совершилось необыкновенно быстро, такъ что уже въ 1778 г. положено основаніе пяти станицамъ: Екатерининской (Екатериноградская), Павловской, Маріинской, Георгіевской и Александровской. Далѣе, по направленію къ Азову, были поселены Хоперскіе казаки. *Волжскій* казачій полкъ занялъ протяженіе въ 200 верстъ. Въ 1799 г. вновь возникшія станицы Моздокскаго полка были усилены еще одною—Стодеревскою станицею, куда, кромѣ добровольно селившихся въ ней семействъ прежнихъ Моздокскихъ станицъ, переведенъ изъ Саратова гарнизонъ русской милиціи, именовавшійся *Московской легіонной командой*, въ составѣ 335 семействъ легіонеровъ, между которыми, по указанію доктора Козловскаго, были и военно-плѣнные поляки. Въ 1829 г. отъ Волжскаго полка былъ отдѣленъ рядъ станицъ, составившихъ особенный—*Горскій* полкъ. Остальной *Волжскій* полкъ былъ раздѣленъ на двѣ половины, составивъ 1 и 2 Волжскіе полки; къ 1-му полку причислены: крѣпость Георгіевскъ, поселокъ Чурековскій, станицы Александровская, Незлобная, Подгорная, Новопавловская и Зольская. Во 2-й полкъ вошли станицы: Маріинская, Горячеводская (у г. Пятигорска), Ессентукская, Кисловодская, Бургустанская, Бабуковская и Желѣзноводская. Станицы обоихъ *Волжскихъ полковъ* были въ разное время усилены выходцами изъ Россіи. (Исторія проказы въ Терской области, Профессора Г. Н. Минхъ, 1894 г.).

Волковъ хуторъ Камышинскаго уѣзда, Гусельской волости, землевладѣльцевъ поселянъ Кондр. Андр. Магель, Маеръ съ прочими; построенъ на собственной ихъ землѣ, не принадлежащей къ составу Гусельской волости, какъ приписанные къ колоніи Усть-Золихѣ, Сосновской волости. Хуторъ расположенъ по рѣчкѣ Мокрой Ольховкѣ, въ ея верховьѣ, у Тамбовско-Камышинской желѣзной дороги, рядомъ съ деревней Новой Николаевкой отставныхъ солдатъ. По свѣдѣн. губернск. статист. комитета за 1891 г. здѣсь было 5 дворовъ, 15 м. п. и 17 женск., всего 32 д. об. пола. По списку населенныхъ мѣстъ Сарат. губ. зем. управы 1894 г. въ хуторѣ имѣлось 6 дворовъ, принадлежащихъ владѣльцамъ; всѣ дома деревянные, крыты тесомъ, одинъ—желѣзомъ; при хуторѣ есть каменный заводъ. Жителей 23 д. м. и. 21 женск., всего 44 д. об. пола поселянъ собственниковъ, нѣмцевъ лютеранскаго исповѣданія. Хуторъ экономическій, административнаго управленія не имѣетъ, живущіе въ немъ поселяне Магель съ прочими принадлежатъ по припискѣ къ колоніи Усть-Золихѣ, Сосновской волости. Кромѣ хлѣбопашества хуторяне занимаются: 2 семейства выдѣлкою кожъ въ кожевенномъ заводѣ

и продажею ихъ; одно семейство торговлею кожевеннымъ товаромъ. Всей земли собственной у владѣльцевъ Магель и прочихъ при хуторѣ 149 десятинъ удобной и неудобной. Хуторъ получилъ названіе отъ близь лежащаго казеннаго участка *Волковскаго* и отстоитъ отъ г. Саратова въ 139 верстахъ, г. Камышина—58, Неткачевской станціи Тамбовско-Камышинской желѣзной дороги —5, волостнаго села Гуселки—8—10 верстъ, с. Перещипнаго —7, с Мокрой Ольховки—2, с. Смородинаго—18, Караульнаго Буерака—21 верста (Свѣд. губ. стат. комит. за 1891 г.; списокъ населен мѣст. губ. зем. управы 1894 г.; воен. топогр. карта генеральн штаба и земская карта Камышин. уѣзда 1894 года).

Володашна, *Вязовой оврагъ* тожъ, хуторъ Царицынскаго уѣзда, Александровской волости, основанъ въ 1892 году и принадлежитъ землевладѣльцу мѣщанину В. И. Володашну, имѣющему здѣсь 197 десятинъ земли. Хуторъ состоитъ изъ 1 двора, строенія деревянныя, крытыя соломой и тесомъ; расположенъ на оврагѣ *Вязовомъ*, на которомъ имѣется прудъ и колодезь. Живущихъ 2 д. м. п., 2 женск., всего 4 д. об. пола крестьянъ православныхъ и 2 души мещанъ. Разстоянія: до слободы Александровки 13 верстъ, дер. Трудовки—4, с. Солодчи—9, дер. Стефанидовки—4, хутора Писарева (Области Войска Донскаго, при впаденіи р. Ширяй въ р. Иловлю)—6, хут. Плетнева Обл. Войс Донск.—7, до станціи Логъ (Обл. Воск. Донск.) Грязе-Царицынской желѣзн. дороги—17, до пристани на Волгѣ Посадъ Дубовка —72, г. Царицына—123 и г Саратова—279 верстъ. (Снисокъ населен. мѣстъ Саратовск. Губернск. Земской Управы 1894 г.) Оврагъ *Вязовой буеракъ* только вершиной въ Царицынск уѣздѣ, течетъ онъ въ Области Войска Донскаго, гдѣ впадаетъ слѣва р. Ширяй, правый притокъ р. Иловли (воен. топогр. карта Генер. Штаба).

Володинъ хуторъ Царицынскаго уѣзда, Отрадинской волости, за Волгою на Сарпинскомъ островѣ, въ 22 верстахъ отъ с. Отрады; состоитъ изъ 1 двора, 1 д. м. н., 3 женск., всего 4 д. об. пола (свѣд. вол. правл. 1894 г.).

Воложка—такъ называется занесенный иногда пескомъ рукавъ Волги, отдѣлившійся отъ главнаго русла и опять соединяющійся съ нимъ. Въ половодье *воложки* доступны проходу мелкихъ судовъ. Въ энциклопедич. лексиконѣ 1838 г. они названы *волошки*—мертвые рукава Волги, особенно съ луговой стороны, которые вовсе лишены протоковъ; а также и тѣ рукава, которые отдѣлившись отъ нея, впослѣдствіи снова съ нею соединяются. Въ особенности часто встрѣчаются эти *воложки* послѣ впаденія Оки, преимущественно ниже Саратова. Лѣтомъ многія пересыхаютъ; при половодьи нѣкоторыя изъ нихъ употребляются какъ пристани для нагрузки барокъ; немногія служатъ для зимовья судовъ. Въ спискѣ населенныхъ мѣстъ Саратовск. губ. изд. центральн. статист. комит. 1862 г., *воложками* названы большіе боковые рукава Волги, вновь соединяющіеся съ нею. По энциклопед. слова-

рю 1892 г. *воложка*—мѣстное названіе множества боковыхъ рукавовъ Волги, образующихъ острова.

Волокуша (см. *Неводъ*), по академическому словарю русскаго языка (1891 г.), имѣетъ слѣдующія значенія: 1) двѣ длинныя, волочащіяся по землѣ, оглобли для таски бревенъ; 2) большой деревянный треугольникъ для выравниванія пашни и для расчистки снѣга; 3) подклѣть за печкой подъ жилыми покоями; 4) мятель, когда она стелется низменно по землѣ (поземка), а не кружится вихремъ и 5) большой неводъ безъ мотни (жиротопенный, изъ самой частой сѣти), употребляемый на отмеляхъ въ низовой Волгѣ и около Астрахани для ловли бѣлюги и другой мелкой рыбы.

Волокъ (глаг. *волочить*). Въ географическомъ отношеніи это слово имѣетъ 2 значенія: 1) переводъ товаровъ сухимъ путемъ съ одной рѣки до другой на небольшомъ разстояніи и 2) сухопутное пространство между двумя рѣками. Въ старину такихъ *волоковъ* было много на Руси: по нимъ славяне и древнія княжескія дружины переволакивали даже свои ладьи и мелкія суда изъ одной рѣки въ другую. Не говоря о другихъ *волокахъ*, укажемъ три, существовавшіе между Дономъ и Волгою, гдѣ обѣ рѣки сходятся на близкое разстояніе, не превышающее 70 верстъ: 1) между рѣчками Камышинкой и Иловлей; 2) отъ Дубовки до Качалина и 3) отъ Царицына до Калача. Все это пространство между Волгою и Дономъ носило въ старину названіе *волока* или *переволоки*.

Волочекъ—родъ бредня: небольшая четырехъ угольная сѣть съ мѣшкомъ (кулемъ) по срединѣ, употребляемая для ловли раковъ.

Вольново (Войново?) озеро Камышинскаго уѣзда на лѣвой сторонѣ рѣки Терсы, съ которой соединено протокомъ, лежитъ въ сѣверозападной сторонѣ слободы Рудни (военно-топограф. карта Генеральнаго Штаба).

Воробцевка Большая, *Ивановка* тожъ, деревня Царицынскаго уѣзда, 1 го стана, Александровской волости, расположена на лѣвомъ берегу р. Иловли по ручью *Громку*, къ которому имѣетъ 2 удобныхъ подъѣзда. Населена, по свѣдѣніямъ волостного правленія, въ 1827 г. малороссіянами, бывшими крѣпостными крестьянами помѣщика Скибиневскаго, которыхъ по 10 ревизіи (1858 г.) считалось 50 д. м. п., 52 женск., всего 102 д. об. пола получившими отъ помѣщика дарственный надѣлъ въ 83½ десятинъ удобной земли. По списку населенныхъ мѣстъ центр. стат. комит., изд. 1862 г., въ *Большой Воробцовкѣ*, владѣльческой деревнѣ при р. Иловлѣ, въ 120 верстахъ отъ г. Царицына, показано въ 1860 году 16 дворовъ, 50 д. м. п. и 52 женскаго. По свѣдѣніямъ Саратовской губ. земск. управы за 1882 г. здѣсь считалось 36 домохозяевъ, 99 д. м п., 113 женск., всего 212 д. об. пола. По списку населенныхъ мѣстъ губ. земск. управы 1894 г. въ деревнѣ считалось: 39 дворовъ и 1 запасный хлѣбный мага-

зинъ; крестьянскія строенія деревянныя и глинобитныя, крыты большею частью соломой и избы 3—тесомъ; въ деревнѣ 3 колодца. Крестьянъ—141 д. м. п., 143 женскаго, всего 284 д. обоего пола малороссовъ, православныхъ, составляющихъ одно общество; кромѣ того здѣсь 4 души мещанъ. Приходомъ деревня къ церкви св. Дмитрія въ слободѣ Александровкѣ. По свѣдѣніямъ волостного правленія 1895 г. въ Большой Воробцевкѣ считается 139 д. м. п., 142 женск., всего 281 д. об. пола Надѣлъ, отведенный г. Скибиневскимъ дарственный, малый, въ 83¼ десятины удобной, супесковатой земли. Деревня отстоитъ отъ г. Саратова въ 278 верстахъ, отъ г. Царицына 110—120 верстъ, волостного правленія въ слободѣ Александровкѣ—8, дер. Трудовки—3, дер. Малой Воробцевки—2, хутора Ферма Ткаченко, на Громкѣ,—1½, поселка Екатериновка (на Бердіи) Области Войска-Донскаго—2, пристани на Волгѣ посадъ Дубовка—65 и станціи Иловли (Области Войс. Донс.) Грязе-Царицынской желѣзной дороги, чрезъ Екатериновку,—30 верстъ. (См. карту при *Александровкѣ*, слоб. Цар. уѣзда; списокъ населен. мѣстъ губерн. зем. Управы 1894 г. и Воен. топогр. карта генер. штаба).

Воробцевка Малая, *Розенкампфовка* тожъ, деревня Царицынскаго уѣзда, 1 стана, Александровской волости, на правомъ берегу р. Бердіи (лѣвый притокъ р. Иловли). По свѣдѣніямъ волостн. правленія поселена въ 1847 г. малороссами, бывшими крѣпостными помѣщика Розенкампфа. Приходомъ къ церкви св. Дмитрія въ слоб. Александровкѣ. По списку населен. мѣстъ Центр. Стат. Комит., изд. 1862 г., въ Малой Воробцевкѣ, 103 версты отъ г. Царицына, показано 5 дворовъ, 11 д. м. и 8 женск., всего 19 д. об. п. По свѣдѣн. волостн. правленія 1882 г. ревизскихъ душъ по 10 ревизіи (1858 г.) здѣсь считалось 14 д. м. п., 9 женск., всего 23 д. об. пола; по свѣдѣніямъ же губ. земск. управы въ 1882 г.: 6 домозяевъ, 16 д. м. пола, 26 женск., всего 42 д. об. пола. По списку населен. мѣстъ Сават. губ земс. губ. управы въ 1894 г. въ деревнѣ было 8 дворовъ, строенія деревянныя и глинобитныя, крыты соломою; крестьянъ 25 д. м. п., 27 женск., всего было 52 д. об. пола, православныхъ, составляющихъ одно сельское общество. По свѣдѣніямъ волостнаго правленія 1895 г. наличныхъ крестьянъ малороссовъ считается въ дер. Малой Воробцовкѣ 24 м. н., 26 женскаго, всего 50 душъ обоего пола, надѣленныхъ помѣщикомъ Розенкамфомъ 98 десятинами суглинистой земли. При деревнѣ находится сверхъ того собственно и земли крестьянина поселка Аликово-Петрушинскаго, Котлобанской волости 2-го Донскаго округа, Якова Алексѣева Родіонова—46 десятинъ.—Деревня отстоитъ отъ г. Саратова—279 верстъ, г. Царицына—119, пристани на Волгѣ Посадъ Дубовка 63, волостнаго правленія въ слободѣ Александровкѣ—9, деревни Большой Воробцевки—2, села Большой Ивановки (на Бердіи)—3, хутора Летникъ Ткаченко—2, поселка Екатериновки Области Войска Донскаго (на Бердіи)—4 и станціи Иловли Грязе-Цари-

цынской желѣзной дороги, чрезъ пос. Екатериновку,—31 верста (См. карту при *Александровкѣ*, слобода Царицынскаго у.: списокъ населенныхъ мѣстъ губерн. земск. управы и воен. топогр. карта Генер. Штаба).

Воробьевка, *Воропановка*, *Варыпаевка*, *Алексѣевка* тожъ, деревня Царицынскаго уѣзда, Отрадинской волости. См. *Алексѣевка* дер. Отрадинск. волости.

Воронинъ хуторъ частно-владѣльческій, Царицынскаго уѣзда, Отрадинской волости, близь села Отрады, въ 1 верстѣ отъ него, на *Прудовой* балкѣ, состоитъ изъ 3-хъ дворовъ; жителей въ 1894 г. было здѣсь 3 д. м. п., 1 женск., всего 4 д. об. пола. При хуторѣ у купца потомственнаго почетнаго гражданина Ивана Егоровича *Воронина*—7354 десятины земли. (Свѣд. Отрадинскаго волостн правленія 1895 г.).

Воронинъ, *Елшанскій тожъ*, хуторъ Царицынскаго уѣзда, Отрадинской волости, въ 8 верстахъ отъ села Отрады, на землѣ купца И. Е Воронина. Въ 1894 г. онъ состоялъ изъ 1 двора и 2 душъ обоего пола. (Свѣд. Отрадинскаго волостнаго правленія 1894 года).

Воропановка, *Воробьевка*, *Алексѣевка* тожъ, Царицынскаго уѣзда. см. *Алексѣевка*.

Воропановы—дворянскій родъ XVII вѣка. Потомки Петра Богдановича *Воропанова* (1677 г.) внесены во II часть родословной книги Саратовской губерніи.

Врагъ или *оврагъ*—глубоко прорытое углубленіе въ землѣ, образовавшееся отъ стока водъ, промывшихъ себѣ ложе при весеннемъ *таяніи снѣга и сильныхъ ливняхъ*, *въ полѣ*, преимущественно пашнѣ, какъ болѣе слабой почвѣ.

Врасскіе—старый дворянскій родъ съ конца XV вѣка. Дочь Николая Федоровича *Врасскаго* Надежда вышла за мужъ за директора 1-й Казанской гимназіи статск. совѣтника Н. А. Галкина (умершаго въ 1859 г.) и дѣти его, въ 1870 г., получили дозволеніе называться *Галкины-Врасскіе*; одинъ изъ нихъ, Михаилъ Николаевичъ былъ Саратовскимъ Губернаторомъ въ 1871—1879 годахъ. Вѣтвь рода Врасскихъ внесена въ родословную книгу дворянства Саратовской губерніи. (Энциклоп. словарь Брокгауза и Ефрона, 1892 г.).

Всеволожская Елена Михайловна, дворянка Камышинскаго уѣзда, не записана въ родословной книгѣ дворянъ Сарат. губ.—Владѣетъ 8602 десятинами земли при селѣ Мордовѣ и деревнѣ Обольяновкѣ, Ахматской волости. (Свѣден. дворянск. депутатск. собранія 1895 г.).

Всеволожская Ольга Альфонсовна, дворянка Царицынскаго уѣзда, не внесена въ дворянскую родословную книгу Саратовской губерніи; владѣетъ 2512 десят. земли при слободѣ Каменномъ Бродѣ, Ольховской волости, гдѣ имѣетъ усадьбу, состоящую изъ 1 двора (Свѣден. дворянск. депутат. собранія 1895 г. и Сарат. губ. статист. комит. 1891 года).

Всеволожскіе—старый дворянскій родъ съ конца XV вѣка, происходящій отъ потомка Рюрика Всеволода Глѣбовича князя Смоленскаго. Андрей Алексѣевичъ *Всеволожскій* былъ воеводою въ Пензѣ и сгорѣлъ въ своемъ домѣ, защищаясь отъ Пугачева (въ 1774 году). Родъ ихъ внесенъ въ родословную дворянскую книгу Московской и Пензенской губерній (Энциклопед. словарь, 1892 г.).

Выселокъ—небольшое поселеніе, вновь выдѣлившееся изъ села или деревни на другое мѣсто.

Вѣнцы, *Вѣнцевая* тожъ, гора Царицынскаго уѣзда (въ сѣверо-восточной его части), между селами Чухонастовкой и Романовкой, имѣетъ 722 англ. фут. надъ уровнемъ Чернаго моря (Военно-топограф. карта генерал. штаба). Насыпку ея народъ приписываетъ Мамаю. Названіе произошло оттого, что съ этой горы видно на большое разстояніе (см. *Романовка*, село Царицынскаго уѣзда).

Вязовой оврагъ, *Володашна* тожъ, хуторъ Царицынскаго уѣзда, Александровской волости. (См. *Володашна*, тамъ же *Вязовой* буеракъ).

Вязовой оврагъ, Царицынскаго уѣзда, соединяясь съ *Липовой* у села Липовки, образуетъ верхи рѣчки *Голой*, впадающей справа въ р. Балыклей.

Г.

Гавриловъ хуторъ Камышинскаго уѣзда, Антиповской волости, принадлежитъ крестьянамъ села Антиповки, отъ котораго отстоитъ верстахъ въ 12, къ юго-западу, и расположенъ на берегу рѣчки Балыклейки, текущей на границѣ Царицынскаго уѣзда. (Воен. топографич. карта генер. штаба и земская карта 1894 г.).

Гагарина княгиня Александра Николаевна, дворянка Камышинскаго уѣзда, въ родословной книгѣ Саратовск. губ. не записана. Владѣетъ при селѣ Жирномъ и дер. Андреевкѣ (Нижне-Добринской волости)—11807 десят. земли. (Свѣд. дворянск. депут собранія, 1895 г.).

Гагариной княгини усадьба Камышинскаго уѣзда, при дер. Андреевкѣ (Нижне-Добринской волости); по свѣд. Сарат. губ. статис. комит. за 1891 г. состоитъ изъ 1 двора, живущихъ 15 д. м. п. и 18 женскаго.

Гагарины—князья, ведутъ свой родъ отъ князей Стародубскихъ, родоначальникомъ которыхъ былъ Иванъ Всеволодовичъ, младшій сынъ великаго князя Владиміра Всеволодовича Большое Гнѣздо. Одинъ изъ его потомковъ князь Михаилъ Ивановичъ Стародубскій Голибѣсовскій (отъ Рюрика колѣно XVII) имѣлъ 5 сыновей, изъ которыхъ: 1-й Василій, 4-й—Юрій и 5-й—Иванъ имѣли общее прозваніе—*Гагара*; отъ нихъ и пошли 3 вѣтви князей *Гагариныхъ* (Энциклоп. словарь 1892 г.).

Гагаринъ Сергѣй Павловичъ, князь и дѣйствительный статскій совѣтникъ, былъ Саратовскимъ губернаторомъ съ 23 мая 1869 г по 4 октября 1870 года. При немъ 26 іюля 1870 г. былъ обвалъ Соколовой горы въ Саратовѣ, отъ котораго пострадало 133 дома, изъ нихъ 71—совершенно разрушены; послѣ чего было рѣшено разоренныхъ бѣдствіемъ жителей поселить за городомъ, гдѣ они образовали Монастырскую и Солдатскую слободки. Въ августѣ 1870 г. открытъ первый участокъ Тамбовско-Саратовской желѣзной дороги на протяженіи 108 верстъ отъ Тамбова.

Гаѣнковъ хуторъ Камышинскаго уѣзда, Тарасовской волости, на р. Тарасовкѣ, въ 2-хъ верстахъ отъ слободы Мирошниковой, показанъ на воен. топогр. картѣ генер. штаба 1868 г. (исправленной въ 1880 г.); но по свѣдѣніямъ волостного правленія и земскихъ управъ хуторъ этотъ носитъ названіе *Гордіенковъ* (см. это слово)

Гай—означаетъ роща, лѣсокъ: „вязовый гай“, „дубовый гай“, „елховый гай“ и проч. Слово это занесено въ Саратовскую губернію переселенцами изъ украйны.

Галдинъ (по картѣ генер. штаба *Голдины* хутора) казачій хуторъ Царицынскаго уѣзда, при рѣчкѣ Березовкѣ (притокъ Волги), въ 111 верстахъ отъ г. Царицына и въ 10 къ сѣверо-западу отъ станицы *Александровской* (на Волгѣ). По списку населенныхъ мѣстъ Саратовск. губ., центральн. статис. комит., изд.

1862 г., здѣсь показано 15 дворовъ, 35 д. м. п., 40 женс., всего 75 д. об. пола.

Галка, *Галька, Усть-Кулалинка* тожъ, колонія Камышинскаго уѣзда, Усть-Кулалинской волости; см. *Усть-Кулалинка.*

Галкинъ-Врасскій Михаилъ Николаевичъ, тайный совѣтникъ, былъ дѣятельнымъ Саратовскимъ губернаторомъ съ 4 октября 1870 г. по 26 апрѣля 1880 г., затѣмъ былъ назначенъ начальникомъ тюремнаго отдѣленія, а съ 1891 г.—членомъ государственнаго совѣта (см. *Врасскіе*).—Въ 1870 г. въ Саратовской губ. было всего 326 учебныхъ заведеній, въ нихъ учащихся мальчиковъ 7407, дѣвочекъ 736, всего 8143.—4 января 1871 г. открыто въ Саратовѣ дѣйствіе новаго городоваго положенія; въ томъ-же году, 14 января, открытъ 2-й участокъ Тамбовско-Саратовской желѣзной дороги отъ Кирсанова до Аткарска, на 161 версту. 2 апрѣля 1876 г. былъ обвалъ Соколовой горы въ Саратовѣ. 6 апрѣля состоялось торжественное открытіе Саратовской городской управы. 3 іюня было открытіе 3-го (послѣдняго) участка Тамбовско-Саратовской желѣзной дороги до Саратова и начало движенія по всей линіи.—Въ 1871 г. закрыта контора иностранныхъ поселенцевъ. Пріобрѣтенъ г. Саратовомъ домъ бывшаго удѣльнаго вѣдомства въ собственность женской гимназіи. Послѣдовало открытіе Саратовскаго окружнаго суда и судебной палаты сенаторомъ Катакази. Въ іюнѣ того-же года открыто Саратовское отдѣленіе Волжско-Камскаго коммерческаго банка. Въ августѣ открывается въ Саратовѣ Александровское ремесленное училище. Въ городѣ была холера. 26 октября открыта въ г. Царицынѣ городская дума по новому городовому положенію. Въ 1871 г. учебныхъ заведеній въ губерніи было 547, въ нихъ учащихся: мальчиковъ 25705, дѣвочекъ 12146, а всего 37851.—Въ 1872 г. 16 февраля въ г. Царицынѣ послѣдовало открытіе городской управы, по новому городовому положенію. Въ 1872 г. введено новое городовое положеніе въ городахъ: Вольскѣ, Балашовѣ, Хвалынскѣ, Петровскѣ, посадѣ Дубовкѣ и г. Сердобскѣ.—Заключенъ контрактъ городомъ Саратовомъ о постройкѣ водопровода. Въ 1872 г. въ губерніи было учебныхъ заведеній 618, въ нихъ учащихся: мальчиковъ 34815, дѣвочекъ 16979, всего 51795. Въ 1873 г. открыто Саратовское Александро-Маріинское реальное училище. Открыта Бековская желѣзная дорога. Неурожай и чума рогатаго скота.—Въ 1874 г. послѣдовало открытіе новаго городоваго положенія въ Кузнецкѣ и Аткарскѣ. Открыта 4-хъклассная прогимназія въ г. Вольскѣ. Учреждена должность директора народныхъ училищъ Саратовской губ. и первымъ директоромъ былъ назначенъ Н. Н. Пановъ.—12 октября открыта Моршанско-Сызранская желѣзная дорога, проходящая черезъ г. Кузнецкъ, Саратовск. губ. Урожай хлѣбовъ. Открыто Камышинское правленіе общества спасенія на водахъ.—Въ 1875 г. учреждена первая зимняя спасательная станція на льду рѣки Волги отъ Саратова къ Покровской слободѣ. Открыта Вольская

учительская семинарія.—Сельско-хозяйственная выставка въ Саратовѣ.—Открытъ складъ земледѣльческихъ орудій К. Эрта въ Саратовѣ. 29 августа открытъ водопроводъ, построенный англійскимъ акціонернымъ обществомъ въ Саратовѣ.—Въ 1877 г. состоялись: основаніе Саратовскаго общества сельскаго хозяйства; открытіе въ г. Камышинѣ 6 класснаго реальнаго училища; открытіе кумысо-лечебнаго заведенія близъ с. Бекова, Сердобскаго уѣзда; открытіе Саратовскаго рѣчного яхтъ-клуба.—Въ 1877 г. учебныхъ заведеній въ губерніи было 678, въ нихъ учащихся: мальчиковъ 46255, дѣвочекъ 18462, всего 64717.—Въ 1878 г. поселены въ Саратовскомъ и Аткарскомъ уѣздахъ горцы (черкесы) съ Кавказа. Послѣдовала въ г. Саратовѣ закладка новаго католическаго кафедральнаго собора на Нѣмецкой улицѣ.—Переведено изъ Петербурга въ Саратовъ главное управленіе Саратовско-Тамбовской желѣзной дороги. 28 декабря устроенъ карантинъ, прекратившій сообщеніе Саратовской губерніи съ Астраханской въ виду Ветлянской эпидеміи. Учебныхъ заведеній въ губерніи было въ 1878 г. 652, въ нихъ обучалось: мальчиковъ 42361, дѣвочекъ 17765, всего 60126.—Въ 1879 г. 22 января учреждены карантины въ разрѣзѣ Волги отъ Царицына по Верхне-Ахтубинскъ, Уметъ и далѣе въ степь; 25 января назначенъ генералъ-адъютантъ, генералъ отъ кавалеріи М. Т. Лорисъ-Меликовъ временнымъ Астраханскимъ, Саратовскимъ и Самарскимъ генералъ-губернаторомъ; 28 января онъ прибылъ въ г. Царицынъ, гдѣ все время находился М. Н. Галкинъ-Враскій. 10 апрѣля 1879 г. Астраханскій край объявленъ въ благополучномъ состояніи.—22 апрѣля вступила въ Саратовъ 4-я пѣхотная дивизія и 40-я артиллерійская бригада. 5 августа освящена новопостроенная лютеранская церковь въ г. Саратовѣ.—29 октября вмѣсто пансіона де-Вилларъ учреждена въ Саратовѣ частная женская гимназія 8-ми-классная Э. К. Ульрихъ, а женскій пансіонъ г-жи Гусевой преобразованъ въ 6-ти-классную женскую гимназію. Въ 1879 г. въ губерніи было всѣхъ учебныхъ заведеній 577, въ нихъ учащихся: 43022 мальчика, 20185 дѣвочекъ, всего 63,207.—Къ 1880 г. М. Н. Галкинъ-Враскій сдалъ должность Саратовскому вице-губернатору Ѳ. И. Тимирязеву (Саратовскій край, выпускъ 1, 1893 года).

Галкинъ островъ Камышинскаго уѣзда, у праваго берега р. Волги, между нѣмецкими колоніями Буйдаковъ Буракъ и Усть-Кулалинской *(Галка тожъ)*, на томъ мѣстѣ, гдѣ Волга образуетъ уголъ, измѣняя свое теченіе съ юго-востока на юго-западъ, почти подъ прямымъ угломъ. Длина острова 5 верстъ, ширина въ южномъ концѣ 3 версты; часть покрыта лѣсомъ. Отъ праваго берега *Галкинъ* островъ отдѣленъ болѣе узкимъ протокомъ Волги. Немного ниже этого острова впала въ Волгу съ лѣвой стороны рѣка Еруланъ, отдѣляющая въ нижнемъ теченіи своемъ Самарскую губернію отъ Астраханской (Военно-топограф. карта генеральнаго штаба, изд. 1892 года).

Гардкоутный или Гардкотная Команда, *Гардкотный* Экипажъ на Волгѣ существовалъ въ 1830-хъ и 40-хъ годахъ. Изстари принимались мѣры къ уничтоженію воровъ и разбойниковъ на Волгѣ. Еще въ XVI и XVII вѣкахъ для охраны отъ разбоя и нападеній правительство строило укрѣпленные города и держало на Волгѣ караулы стрѣльцевъ и солдатъ. Большія волжскія суда снабжались малыми орудіями, рѣдко доставлявшими защиту, и хотя на этихъ судахъ бывало до 300 человѣкъ экипажа, обязывавшагося защищать его въ случаѣ нападеній, но никогда неисполнявшаго даннаго слова. Въ первой половинѣ XVIII столѣтія учреждены были въ каждомъ уѣздѣ особые *сыщики* съ военными отрядами. 19 марта и 30 октября 1719 г. Высочайшими указами предписывалось по всей имперіи искорененіе воровъ, разбойниковъ, пристанодержателей, поимка бѣглыхъ солдатъ и „имъ подобныхъ людей всякаго званія“, причемъ велѣно розыскивать и ловить ихъ „накрѣпко подъ смертнымъ страхомъ“. Въ 1723 г., въ видахъ предосторожности при нападеніи крымскихъ и кубанскихъ татаръ, повелѣно было въ губерніяхъ Казанской и Астраханской, какъ на границахъ, такъ и внутри нашихъ окраинъ, на всѣхъ большихъ и малыхъ дорогахъ къ городамъ и селеніямъ устроить вышки въ 3 сажени высоты и въ такомъ разстояніи другъ отъ друга, чтобы съ одной можно было видѣть сигналы другой о приближеніи непріятеля; зажигали при этомъ солому и хворостъ. Для караула при этихъ вышкахъ и объѣзда назначены были драгунскіе полки. Вышки ставились преимущественно на сторожевыхъ курганахъ (Историч. оч. г. Саратова, А. И. Шахматова). Въ „Чтеніяхъ Импер. Общ. истор. и древн. Росс.“ за 1890 годъ, кн. 2, объ охранѣ Волги въ царствованіе Импер. Анны Іоанновны говорится, что 2 мая 1736 г. послѣдовалъ указъ объ исполненіи диспозиціи генер. фельдмаршала фонъ Миниха и проэкта генерала Левашева о строеніи по Волгѣ „въ пристойныхъ мѣстахъ, въ защищеніе отъ непріятельскихъ набѣговъ крѣпостцей или фельдшанцевъ. Ранѣе того, въ 1732 году, приказано было титулярному совѣтнику Наумову устроить новую линію по Волгѣ и въ 1733 г. поселены были казаки въ Дубовкѣ, между Царицынымъ и Камышинымъ. Указомъ 7 сентября 1744 г. отправлены во всѣ губерніи особые *сыщики* съ военными командами, чтобы ловить воровъ и разбойниковъ. Въ 1756 г. доноситъ съ Волги маіоръ Бражниковъ, что имѣлъ онъ бой съ разбойниками, въ которомъ убито изъ его команды 27 человѣкъ, а ранено 5 человѣкъ, а живыхъ получить не могъ, ибо при нихъ находились пушки и весьма вооруженые. (Очерки царствованія Елизаветы Петровны, професс. С. В. Ешевскаго) Въ 1797 году въ Казани строится 9 легкихъ гребныхъ военныхъ судовъ „для прекращенія разъѣздовъ разбойническихъ партій по р. Волгѣ“. Не смотря на всѣ эти мѣры и указы, разбои въ поволжьѣ не прекращались весь XVIII вѣкъ, продолжаясь въ довольно большихъ размѣрахъ даже въ первой половинѣ XIX столѣтія. Въ

1806 г. сформированы были изъ Астраханскихъ казаковъ 3 полка, расположенные отъ Астрахани до Саратова, для прикрытія Астраханской и Саратовской губерній, а также рыбопромышленниковъ отъ набѣговъ Киргизъ—Кайсаковъ.

Для совершеннаго прекращенія разбоевъ на Волгѣ составленъ былъ по указу 21 октября 1829 г. изъ двухъ ротъ 8-го Балтійскаго ластоваго экипажа второй полубатальонъ военно-рабочаго № 9 (впослѣдствіи № 7) батальона, переименованный въ 1838 году въ „*Гардкоутный* экипажъ главнаго управленія путей сообщенія". Онъ состоялъ съ небольшимъ изъ 300 человѣкъ, изъ нихъ по крайней мѣрѣ 36 должны были умѣть управлять орудіями. Самая флотилія состояла изъ 28 вооруженныхъ шлюпокъ, подъ названіемъ *гардкоутовъ*. Эта флотилія раздѣлена была на 3 небольшія эскадры, каждая изъ 6 лодокъ. Первая—крейсировала по Волгѣ отъ Костромы до Казани и по Окѣ и Сурѣ; вторая—до г. Хвалынска и по Камѣ и Вяткѣ; третья отъ Хвалынска до Астрахани. Штабъ экипажа находился въ Казани; зимними гаванями для эскадры служили обыкновенно Нижній-Новгородъ, Симбирскъ и Саратовъ или Царицынъ; впрочемъ, это зависѣло отъ обстоятельствъ.—Однако, эскадроны эти не достигали своей цѣли и сдѣлались для судохозяевъ едвали не страшнѣе разбойниковъ: тѣ, по крайней мѣрѣ, получивъ дань, незадерживали судна, а гардкоутный экипажъ, или какъ ихъ звалъ народъ „*гарготы*", придирался къ судохозяевамъ и требовалъ паспорта рабочихъ, а какъ большая часть ихъ были безпаспортные, то явились лихоимство, волокиты и задержки въ полиціи; кромѣ того они не оставляли въ покоѣ рыболововъ, требовали себѣ отъ нихъ безплатно рыбы и, въ случаѣ отказа, немилосердо пороли рыбаковъ. Разгуливая мимо Жигулей, экипажъ останавливался у какого-нибудь кабака, напивался пьянъ, палилъ изъ пушекъ, учинялъ въ деревняхъ всякаго рода безобразія и т. п. А. и З. Т. Чеботаревы (Труды Саратов. ученой архивной Коммиссіи, 1893 г. вып. 1) говорятъ: „Въ тѣ времена имѣли важное значеніе нѣсколько мелкихъ экспедицій, состоявшихъ изъ 12 человѣкъ нижнихъ военныхъ чиновъ, каждая предводительствуемая однимъ офицеромъ. Экспедиціи эти, командируемыя начальниками округовъ водяныхъ дистанцій для надзора по р. Волгѣ за всѣми порядками, бродягами и проч., извѣстны были подъ простымъ народнымъ названіемъ „*илюпка*", а иначе *гардкотный* экипажъ путей сообщенія. *Гаркотчики* производили надъ лодочниками краснорыболовами всякія неприличныя вымогательства и насилія: крючками ловленныхъ осетровъ и стерлядей отнимали самоуправно въ свою пользу, безъ всякаго вознагражденія; а если иные рыболовы дѣлали сопротивленіе, то въ *гаркотчикахъ* замирала всякая жалость, и тогда съ ними учиняли дикую расправу, вязали руки рыболовамъ назадъ и жестоко наказывали, давая отъ 50 до 200 ударовъ розгами, безъ всякаго суда и слѣдствія, и никто не осмѣливался приносить на нихъ жалобъ".

Несмотря на всѣ мѣры, грабежи продолжались на Волгѣ до появленія пароходовъ въ 1840 годахъ. Послѣднимъ крупнымъ Волжскимъ разбоемъ считаютъ 1847 годъ, въ которомъ ограблено было въ Жигулевыхъ горахъ 9 судовъ. – (Энциклопедич. лексиконъ 1838 г. и „Разбои и клады низоваго поволжья“, А. Н. Минхъ).

Гебель, *Усть-Грязнуха* тожъ, нѣмецкая колонія Камышинскаго уѣзда, Каменской волости; см. *Усть-Грязнуха*.

Генеральное межеваніе ограничивалось опредѣленіемъ границъ отдѣльныхъ дачъ. Въ 1766 г., при императрицѣ Екатеринѣ II, обнародованы были *генеральныя правила землемѣрамъ:* въ межевыхъ книгахъ и планахъ велѣно было писать за кѣмъ при *генеральномъ размежеваніи* какія селенія и пустоши во владѣніи окажутся и сколько въ нихъ земли. Въ Саратовской губерніи *генеральное межеваніе* началось съ 1798 года и окончено въ 1835 г.; въ этотъ періодъ общее число генерально обмежеванныхъ въ губерніи дачъ было 2585 въ 7614335 десятинъ. Съ 1836 г. приступлено было къ *спеціальному* межеванію. Генерально-общественныя дачи наносились на планъ въ масштабъ 1 англ. дюйма — 100 саженъ; въ надписи, называемой *картушью*, обозначались: названія дачъ, имена владѣльцевъ и время межеванія, а въ *экспликаціи* количество десятинъ въ дачѣ по угодіямъ, число дворовъ и душъ, надписывались названія смежныхъ владѣльцевъ.—Подлинные планы, межевыя книги и полевые журналы хранятся въ межевой канцеляріи въ Москвѣ. Кромѣ того, составлялись особыя *экономическія примѣчанія* и *журналы*, куда заносились свѣдѣнія о судоходствѣ, промыслахъ, качествѣ земель и лѣсовъ, о фабрикахъ и заводахъ, числѣ душъ, даже о курганахъ и пещерахъ, такъ что журналы эти содержатъ богатые матеріалы для описанія Россіи конца XVIII столѣтія.

Гильтманъ, *Гильдманъ*, *Пановка* тожъ, нѣмецкая колонія Камышинскаго уѣзда, Каменской волости, см. *Пановка*.

Гладковъ Павелъ Александровичъ, гвардіи прапорщикъ, былъ Саратовскимъ губернскимъ предводителемъ дворянства съ 1810 г. по 1813 годъ. *Гладковы*—русскій дворянскій родъ, родоначальникомъ котораго былъ Сильвестръ Гладковъ, за которымъ въ 1670 г.г. значились помѣстья. Родъ былъ внесенъ въ 6 часть родословной книги Курской губерніи. (Энциклопед. словарь Брокгауза и Ефрона).

Глинищъ хуторъ Царицынскаго уѣзда, Балыклейской волости, основанный, по свѣд. волостн. правленія, около 1869 года на общественной надѣльной землѣ села *Пролейки;* имѣетъ 2 двора, постройки деревянныя, крыты соломою; жителей въ 1894 г. 10 д. м. п., 5 женск., всего 15 д. обоего пола православныхъ крестьянъ, принадлежащихъ къ Пролейскому обществу. Хуторъ отстоитъ отъ с. Пролейки—въ 20 верстахъ, с. Балыклей—40, деревни Усть-Когожей (Ивановской волости)—4, с. Семеновки (Ивановской вол.)—въ 7, села Малой Ивановки—14, г. Саратo-

ва—270, г. Царицына—104 и станціи Иловля Грязе-Царицынской желѣзной дороги—въ 67 верстахъ. (Списокъ населен. мѣстъ Сарат. губ земс. управы 1894 г).

Гнидинъ большой курганъ Камышинскаго уѣзда, Саламатинской волости, расположенъ верстахъ въ 6 къ юго-западу отъ с. Таловки, въ *„Сухомъ врагѣ“*. Преданій о немъ не сохранилось; онъ имѣетъ довольно правильную конусообразную форму и состоитъ изъ мѣловаго камня. (Рукопись С. А Щеглова).

Гнилой Протокъ 1-й, *Гнилуша* тожъ, село Камышинскаго уѣзда, Бурлукской волости; см. *Гнилуша*.

Гнилой протокъ 2-й, *Песчанка* тожъ, деревня Камышинскаго уѣзда, Бурлукской волости; см. *Песчанка*. (По списку насел. мѣстъ 1862 г. не показано).

Гнилуша, *Гнилой Протокъ* 1-й тожъ, село Камышинскаго уѣзда, Бурлукской волости, въ 4—5 верстахъ сѣвернѣе с. Бурлука, расположено на отлогомъ берегу рѣчки *Гнилушки*. Основано во второй половинѣ XVIII столѣтія и состояло изъ двухъ разрядовъ крестьянъ: государственныхъ и удѣльныхъ, составлявшихъ съ 1870 г., въ теченіи 17 лѣтъ, одну общину; но въ 1887 г. удѣльные, въ числѣ около 20 дворовъ, выселились на 1 версту отъ с. *Гнилуши* и образовали повую деревню *Песчанку*, Гнилой Протокъ 2-й тожъ. Церковь въ с. Гнилушѣ во имя св. Сергія Радонежскаго построена въ 1825 г. и освящена въ 1835 г.; земская общественная школа открыта въ 1873 г. Село отстоитъ отъ г. Саратова въ 175—180 верстахъ, уѣздн города Камышина въ 85—90 верстахъ, слободы Рудни (станція желѣзной дороги, ярмарки и хлѣбная торговля) въ 20—25 верстахъ, слободы Мирошниковой (Тарасовской волости)—8 и хутора Фоменкова (Красноярской вол.) въ 10 верстахъ. По списку населенныхъ мѣстъ Центр. стат. ком., изд. 1862 г., показано казенное удѣльное село *Гнилой Протокъ* при озерѣ *Гнилушѣ*, въ 90 верстахъ отъ г. Камышина; въ немъ считалось 128 дворовъ, 551 д. м. п., 574 женск., всего 1125 д. об. пола госуд. и удѣльн. крестьянъ; церковь православная—1.—По 10 ревизіи (1858 г.) въ селѣ *Гнилой Протокъ* считалось государственныхъ и удѣльныхъ крестьянъ великороссовъ, православныхъ—445 д. м. п., 493 женск., всего 938 д. об. пола; въ 1886 г. (по свѣд. Сарат. губ. земс. управы) тѣхъ-же крестьянъ было 632 д. м. п., 633 женс., всего 1265 д. об. пола. Послѣ выселенія въ 1887 г. удѣльныхъ крестьянъ, по свѣд. губерн. статис. комитета въ 1891 г., осталось собственно въ с. *Гнилушѣ* больше государственн. крестьянъ 613 м. п., 615 жен., итого 1228 д. об. пола По свѣдѣн. Бурлукскаго волостн. правленія въ 1894 г. считалось: 638 д. м. п., 646 женс., итого 1284 д. об. пола крестьянъ, составляющихъ одно *Гнило-Протокское 1-е* общество; всѣ православные, сектантовъ нѣтъ; кромѣ того духовенства 3 д. м. п. и 6 женскаго.—Въ 1886 г. въ селѣ было госуд. и удѣльныхъ 226 домохоз., послѣ-же выселенія удѣльныхъ, въ 1891 г. считалось 210 дворовъ; въ 1894 г. 215 дворовъ, въ томъ

числѣ 2 церковныхъ двора; строенія большею частью деревянныя, крытыя соломою, 2 избы—тесомъ; $^1/_3$ часть строеній—каменныя. Въ селеніи 10 колодцевъ. Въ 1887 г. здѣсь считалось 10 промышленныхъ заведеній, 1 кабакъ и 2 лавки. По владѣнной записи государствен. крестьяне получили въ надѣлъ 3616 десят. удобной, въ томъ числѣ: усадебной и выгонной 585 десят., пахатной 2430, луговъ 95 и лѣса (чернолѣсье) 506 десят.; неудобной—$1021^1/_2$ десят., всего $4637^1/_2$ десят. удобн. и неудоб. земли. Частновладѣльческихъ земель нѣтъ. По показаніямъ крестьянъ въ 1887 г. надѣлъ ихъ состоитъ (за исключеніемъ удѣльныхъ): 80 дес. усадебной, 2400 дес. пашни, 75 дес. заливного луга,, 50 десят. лѣса, 500 десят. кустарнику, 101 дес. выгону, всего 3206 дес. удобной и $1684^1/_2$ неудобн. земли. Надѣлъ расположенъ въ одной окружной межѣ; селеніе среди надѣла. Лѣсъ въ $1^1/_2$ верстахъ на западъ отъ села. Площадь надѣла съ сѣвера на югъ пересѣчена протокомъ р. Медвѣдицы *Гнилушкой*, а съ запада граничитъ р. Медвѣдицей. Восточная половина возвышена и обрывается крутымъ спускомъ; въ этой части почва солонцевато-суглинистая.—Западная половина низменная и ровная, почва супесковатая. По суглинку въ нѣкоторыхъ мѣстахъ разсѣяны мелкіе камни известняка и синяго песчаника. Подпочва-песокъ. Глина есть только въ одной горѣ. Луга поемные Для топлива своего лѣса недостаточно, топятъ частью кизяками. Хлѣбный запасный магазинъ 1. Сѣвооборотъ 3 хъ-польный; сѣютъ преимущественно рожь, яровую пшеницу, просо и овесъ. Аренда внѣ надѣльной земли не развита. Цѣна 8—10 рублей за сотенникъ (100×100 саж.).—По свѣдѣніямъ губ. земск. управы 1887 г., въ селѣ, почти въ каждомъ дворѣ, мужчины занимаются изготовленіемъ горшковъ; промыселъ этотъ существуетъ съ незапамятныхъ временъ; выдѣлывается на обыкновенномъ кругу простая, синяя, безъ поливы, глиняная посуда. Глины своей нѣтъ и ее покупаютъ у крестьянъ с. Гранки по 10—20 копѣекъ за возъ съ доставкой; изъ воза выходитъ 200—300 штукъ. Работаютъ въ избахъ, отчего въ нихъ сыро и удушливо; обжигаютъ въ горнахъ, употребляя топливомъ солому и навозъ. Работникъ изготовляетъ въ день отъ 30 до 70 штукъ. Сотня посуды—кувшинчики, горшки разной величины продается по 1—2 рубля; развозятъ главнымъ образомъ сами. Въ 1886 г., изъ общаго числа промышленниковъ, въ с Гнилушкѣ считалось: горшечниковъ—147, сапожниковъ—3, кузнецовъ—2, маслобойщиковъ—1, мельниковъ—3, бондарь—1. По свѣдѣн. Бурлукск. волостн. правл. 1894 г. по зимамъ 123 человѣка занимаются дѣланіемъ горшковъ, а 20—дѣланіемъ саней.

(Сборникъ Саратовск. губернск. земства 1891 г., т. XI; списокъ населенныхъ мѣстъ губернск. земск. управы 1894 г.; воен. топогр. карта генер. штаба и земская карта Камышинскаго уѣзда 1894 года).

Гнилушка, *Гнилой притокъ* тожъ, рѣчка Камышинскаго уѣзда, Бурлукской волости, бывшій рукавъ р Медвѣдицы, отдѣлившійся по низменному лѣвому берегу ея и впавшій въ р. Бурлукъ съ правой стороны; по этой низинѣ много небольшихъ озеръ; мѣстность лѣсиста. Гнилушка течетъ съ сѣвера на югъ, почти параллельно Медвѣдицѣ; длина ея около 9 верстъ. (Воен. топогр. карта генер. штаба).

Гнилушка, *Грязноватый Буеракъ* тожъ, деревня Камышинскаго уѣзда, Гусельской волости; см. *Грязноватый Буеракъ*.

Гнилушка, *Пфейферъ*, *Файферъ* тожъ, колонія Камышинскаго уѣзда, 2-го стана Каменской волости, нѣмцевъ-католиковъ, расположена вдоль праваго берега р. Иловли, къ которой имѣются 3 удобныхъ съѣзда; съ южной стороны селенія течетъ въ Иловлю небольшой ручей; въ колоніи 223 колодца. Селеніе основано въ 1765 г.; нѣмцы переселились сюда по вызову правительства преимущественно изъ Вюртемберга, Бадена и другихъ мѣстъ. По вѣдомости иностранныхъ поселенцевъ 1859 г. колонія *Гнилушка* значилась въ Каменскомъ округѣ и въ ней считалось: по 5 ревизіи 1788 г—89 семей, 270 д. м п, 237 женск; по 6 ревизіи 1798г—94 сем., 297 д. м. п., 294 женск.; по 7 ревизіи 1816 г.—123 сем, 427 д. м п., 398 женск.; по 8 ревизіи 1834 г. 193 сем., 799 д. м п., 719 женск.; по 9 ревизіи 1850 г.—229 сем., 1134 д. м. п., 1116 женск.; по 10 ревизіи 1857 г.—230 сем., 1179 д. м. п., 1143 женскаго. По списку населенныхъ мѣстъ центр. статист. комит, изд. 1862 г., въ нѣмецкой колоніи *Гнилушкѣ*, въ 94 верстахъ отъ г. Камышина, показано 230 дворовъ, 1199 д. м. п, 1146 женскаго; церковь римско-католическая—1, училище; маслобоенъ— 2; мельницъ—3.

Отсюда переселились въ 1860—64 гг. 23 семьи въ 69 д. м. п. въ Самарскую губернію; въ 1868, 1875 и 1876 гг исключены изъ общества по приговорамъ на поселеніе въ Сибирь 5 мужчинъ и 1 женщина. Переселились въ Америку въ 1886 г. 24 семьи, туда же съ 1877 г. по 1881 г. ушло до 40 семей (до 300 душъ), которыя исключены изъ состава общества; эти эмигранты преимущественно живутъ въ Буэносъ—Айресѣ. По земской переписи 1886 г. въ колоніи Гнилушкѣ (Файферъ тожъ) считалось наличныхъ: 357 домохоз., 1265 д. м. п., 1352 женскаго, итого 2617 душъ об. пола, кромѣ того 90 семей постоянно отсутствующихъ и 1 семья въ 2 души посторонняго населенія; грамотныхъ считалось 618 мужчинъ и 524 женщ.; всѣхъ жилыхъ избъ 317, изъ нихъ 26 каменныхъ. 131 деревянныхъ, 160 сырцовыхъ и мазанковыхъ; крыты желѣзомъ 5, тесомъ 184, соломою 128; промысловыхъ заведеній 21, кабаковъ 3, лавокъ 4. У крестьянъ 342 плуга, 1369 лошадей, 278 воловъ, 1112 коровъ и

телятъ, 2446 овецъ, 1567 свиней, 255 козъ; всѣхъ платежей и повинностей за 1885 г. было 10,514 рублей. По свѣдѣніямъ губернск статист. комит. за 1891 г. здѣсь считалось 348 дворовъ, 1781 д. м. п., 1785 женск., всего 3566 душъ об. пола. Всей земли по владѣнной записи удобной $8870^{3}/_{5}$ десят., неудобной $3108^{3}/_{10}$ десят. и подъ лѣсомъ 509 дес. 480 саж., всего около 11979 дес; теперь считаютъ: пахатной земли 8195 дес., луговъ 150 дес., лѣсу 245 дес. 1920 саж., выгона 265 дес., подъ конопляниками 6 дес., картофельниками 37 дес., капустниками 6 д., садами и строеніями—126 дес., гуменниками 45 дес. 1920 саж., а всего удобной 9070 дес. 2160 саж. и неудобной 2908 десят. 720 саж., итого 11,979 дес. 480 саж. Весь надѣлъ отведенъ при селеніи: отъ р. Иловли, на которой расположена Гнилушка, онъ идетъ въ одну западную сторону на 12 верстъ, при ширинѣ около 7 верстъ; луга—при рѣчкѣ; лѣсъ среди полей по оврагамъ. Почва разная: черноземной только до 450 дес., остальная песчаная, супесчаная, суглинистая и солонцеватая; солонцы по горамъ и оврагамъ. Подпочва—глина и песокъ. Поверхность съ значительными возвышенностями и оврагами. Въ поляхъ 7 прудовъ для водопоя. Сначала, когда пришли въ Россію, владѣли подворно, съ первой же ревизіи стали дѣлить землю по ревизскимъ душамъ, а съ 1874 г. дѣлятъ ее черезъ каждые 6 лѣтъ по наличнымъ душамъ мужск. пола. Въ разные годы произведены распашки изъ выгона и лѣсной поросли. Покосы луговые (заливные) и лѣсные. Въ 1852 году лѣсъ, по приказанію конторы иностранныхъ поселенцевъ, разбитъ на 24 участка; ежегодно вырубаютъ одинъ такой участокъ. Топятъ кизяками. Имѣющіе сады платятъ за нихъ по 1 копѣйки за квадратную сажень. Мѣстные колонисты сажаютъ съ промышленной цѣлью капусту, которую продаютъ по окрестнымъ селамъ по $2^{1}/_{2}$—$3^{1}/_{2}$ рублей за сотню. Хлѣбный запасный сборъ производится съ душъ; въ селеніи 2 общественныхъ хлѣбныхъ магазина. Больше всего сѣютъ пшеницы, затѣмъ рожь, ячмень и овесъ. Урожаи стали хуже прежняго отъ выпашки земли и засухъ. Система хозяйства 4-хъ польная: одно поле подъ паромъ, одно подъ рожью и два подъ яровыми посѣвами. Пашутъ плугами. Хлѣбъ возятъ продавать въ д. Нижнюю Банновку (пристань на Волгѣ) и г. Камышинъ; другіе хозяйственные продукты продаютъ на базарѣ въ кол. Каменкѣ. Обще-

ствомъ не арендуютъ землю. По свѣдѣнію губернск. земск. управы въ 1887 г въ селеніи было: 27 сапожниковъ, 4 столяра, 5 колесниковъ, 2 ткача суконъ, 7 плотниковъ, 4 портныхъ, 2 печника, 8 кузнецовъ и 1 музыкантъ. Въ мірской доходъ поступаетъ (въ 1887 г.) съ общественныхъ мельницъ 156 руб

По списку населенныхъ мѣстъ Саратовск. губернск. земск. управы 1894 г. въ колоніи *Глинушка*, Пфейферъ тожъ, церковь (католическая) построена въ 1845 г., церковно-приходская школа существуетъ съ основанія селенія; сельское управленіе—съ 1871 г. (со дня преобразованія быта колонистовъ). Русская земская школа открыта здѣсь съ 1888 года.—Всѣхъ дворовъ въ 1894 г.—349, изъ нихъ 2 общественныхъ: пастырскій и школьный, домовъ: деревянныхъ 138, каменныхъ 210, кирпичныхъ 1. изъ нихъ крыты тесомъ 192, желѣзомъ 12, соломою—145, церковь деревянная, крыта желѣзомъ, всѣ постройки возведены по раньше утвержденнымъ планамъ. Наличнаго населенія: 1913 д. м п., 1872 женск., всего 3785 д об. пола нѣмцевъ римско-католиковъ, составляющихъ одно общество. Священникъ 1, съ 1871 года. Поселяне занимаются большею частью хлѣбопашествомъ, кромѣ того 5 человѣкъ торговлею, 5—кузнечнымъ промысломъ, 4—плотничнымъ, 2—столярнымъ, 3—бондарнымъ, 2—ткацкимъ, 5—телѣжнымъ, 2—плетеніемъ корзинъ, 3—овчиннымъ и 3—кирпичнымъ. Общество владѣетъ съ 1871 г. по владѣнной записи—11,979 десят. удобной и неудобной земли.—Селеніе лежитъ на югѣ отъ волостнаго села Каменки 6—7 верстъ, кол. Пановки—5, колон. Караульнаго Буерака—7, с Тетеревятки—20, к Грязноватки—15, дер. Нижней Банновки—25, станціи Неткачево Тамбовско-Камышинской желѣзн дор.—40, уѣзднаго города Камышина 63—65 и г. Саратова—117 верстъ („Наши колоніи“ Клауса. Сборникъ Саратовск. губернск. земства 1894 г., воен топогр. карта Камышинскаго уѣзда 1894 г.).

Говорухинъ хуторъ Камышинскаго уѣзда, Банновской волости, на надѣльной землѣ крестьянъ *с. Мѣловаго*, въ 2 верстахъ отъ него. Расположенъ въ оврагѣ, въ коемъ протекаетъ ручей, имѣетъ 2 удобныхъ выѣзда изъ оврага. Въ 1894 г. здѣсь было 7 дворовъ, строенія деревянныя и каменныя, 5 избъ крыты деревомъ, а 2 и надворныя постройки—соломою. Жителей 24 д м п., 25 женск., всего 49 д. об. пола крестьянъ. Въ административномъ отношеніи хуторъ входитъ въ составъ Мѣловскаго общества, крестьяне русскіе, православные, занимаются хлѣбопашествомъ и садоводствомъ. Надѣломъ пользуются совмѣстно съ крестьянами с Мѣловаго.—Своей собственной земли при хуторѣ имѣется 17 десятинъ. Отсюда считается: до волостнаго села Баннаго—10 верстъ, хутора Сѣрова—½ версты, дер. Трубиной—4, дер. Нижней Банновки (на Волгѣ)—9, г. Камышина—93 и г. Саратова—108 верстъ. (Списокъ населен. мѣстъ Сарат. губернск. земск. управы, 1894 года).

Голая рѣчка Царицынскаго уѣзда, впадаетъ справа въ рѣку

Балыклей (притокъ Волги); беретъ начало выше с. Липовки изъ возвышенностей, подымающихся до 591 англ. фута надъ уровнемъ моря и служащихъ водораздѣломъ Иловлинскаго и Волжскаго басейновъ; ниже с. Липовки принимаетъ справа овраги Липовой съ Вязовой, протекаетъ хуторъ Щепкинъ и другіе хутора; не далеко отъ впаденія въ р. Балыклей принимаетъ справа ручей Грязной Длина р. *Голой* болѣе 25 верстъ, теченіе на юго-востокъ. (Воен. топогр. карта Генер. Штаба).

Голдины хутора (по воен. топогр картѣ Генер. Штаба), Царицынскаго уѣзда; см. *Голдинъ* казачій хуторъ.

Голиковская, *Красноярская*, *Голикъ* тожъ, степь Камышинскаго уѣзда, принадлежавшая въ старину Нарышкинымъ, затѣмъ до 1840 г. состояла въ общемъ владѣніи государственныхъ крестьянъ Красноярской и Тарасовской волостей, послѣ чего отрѣзана въ казну. Здѣсь же (въ 1897 г.) Астрахапскаго казачьяго войска войсковой запасный земельный участокъ подъ названіемъ *Красноярскій*, *Голикъ* тожъ, въ которомъ около 569 десятинъ удобной и неудобной земли, въ томъ числѣ пашни 539 десятинъ

Голицынъ Александръ Николаевичъ, князь, былъ Саратовскимъ гражданскимъ губернаторомъ съ 1826 г. по 1830 г.

Голицыны княжескій родъ, происходящій отъ великаго князя Литовскаго Гедимина, сынъ котораго Наримундъ, въ крещеніи Глѣбъ (умеръ въ 1348 г.), былъ княземъ Новгородскимъ, Ладожскимъ, Орѣховецкимъ и проч.; одинъ изъ потомковъ его Михаилъ Ивановичъ (сынъ князя Ивана Васильевича Булгака) прозванъ *Голица*, былъ бояриномъ въ 1512 году и родоначальникомъ князей *Голицыныхъ* (энциклопед. словарь Брокк. и Ефрона, 1893 г.). Князь *Левъ Львовичъ Голицынъ* былъ 3 трехъ-лѣтія Саратовскимъ губернскимъ предводителемъ дворянства съ 1887 г. до 1897 г. (См. *Балашовскій* уѣздъ).

Голодаевка хуторъ Камышинскаго уѣзда, Антиповской волости, на лѣвомъ берегу (луговой сторонѣ) р Волги, принадлежитъ крестьянамъ *села Антиповки*, отъ котораго отстоитъ черезъ Волгу въ 3 верстахъ. На картѣ, составленной въ 1894 г. Камышинскою земскою уѣздною управою, Голодаевка показана на лѣвой луговой сторонѣ Волги (Астраханской губерніи) противъ села Антиповки. По свѣдѣніямъ Саратовск. губернск. земск. управы, въ 1886 году считалось здѣсь 49 домохозяевъ, 117 душъ м. п., 146 женск., всего наличнаго крестьянскаго населенія 263 души обоего пола; кромѣ того посторонняго населенія 9 семей въ 40 душъ об пола. На хуторѣ (нынѣ деревнѣ) Голодаевкѣ въ 1886 г. считалось 49 избъ, деревянныхъ, изъ нихъ 27 крыты тесомъ и 22 соломою. Голодаевка выселилась постепенно изъ села Антиповки и имѣетъ общій съ нею земельный надѣлъ (см. *Антиповка*, село Камышинскаго уѣзда). Начало заселенія хутора Голодаевки относятъ къ концу XVIII столѣтія. Въ 1890 году здѣсь было 50 домовъ, изъ которыхъ 2 каменныхъ, остальные

деревянные. По списку населенныхъ мѣстъ Саратовск. губернск. земск. управы 1894 г., *Голодаевка* расположена въ луговой сторонѣ Волги, на ровномъ мѣстѣ, вдоль озера (образованнаго Волгою), называемаго *Голодаевскимъ* подъѣзды къ которому имѣются во всѣхъ четырехъ улицахъ, по обоимъ концамъ хутора. Въ 1894 г. здѣсь считалось 88 дворовъ; строенія деревянныя, изъ нихъ 67 крыты тесомъ и 21 соломою. Хуторъ составляетъ одно общество съ Антиповкой и имѣетъ наличныхъ 232 д. м. п., 250 женск., всего 482 д. об. пола; всѣ православные, за исключеніемъ 1 семейства, въ 5 д. об. пола,—молоканъ. Крестьяне занимаются хлѣбопашествомъ. Ближайшія отъ него селенія Астраханской губерніи: Кислова—въ 8 верстахъ на сѣверъ и хуторъ Калиновъ—(Быковской волости)—въ 5 верстахъ на югъ.—До г. Саратова считается 216 верстъ, до г. Камышина—36 верстъ. Черезъ хуторъ пролегаетъ почтовая дорога изъ г. Царева на слободу Николаевскую.—Въ Голодаевкѣ имѣется одна сельская школа, въ которой въ 1894 г. обучалось 47 учениковъ.

Гололобовка, *Старая Гололобовка*, *Денгофъ* тожъ, колонія Камышинскаго уѣзда, 2 стана, Сосновской волости, нѣмцевъ-лютеранъ и частію сепаратистовъ, нынѣ поселянъ собственниковъ, расположена на небольшомъ оврагѣ. Нѣмцы поселились здѣсь около 1766—68 года и пришли главнымъ образомъ изъ Вюртемберга и Шлезвигъ—Гольштейна. По вѣдомости иностранныхъ поселенцевъ 1859 г. *Гололобовка* принадлежала къ Сосновскому округу и здѣсь считалось: по 5 ревизіи 1788 г.—102 семейства, 359 д. м. п., 352 женск.; по 6 ревизіи 1798 г.—107 сем., 460 д. м. п., 410 женск.; по 7 ревизіи 1816 г.—139 сем., 728 д. м. п., 708 женск.; по 8 ревизіи 1834 г —291 сем., 1285 д. м. п, 1223 женск.; по 9 ревизіи 1850 г.—250 сем., 1996 д. м. пола, 1850 женск.; по 10 ревизіи 1857 г.—471 сем., 2290 д. м. пола, 2175 женскаго По списку населен. мѣстъ центр. статист. комит., изд. 1862 г., въ нѣмецкой колоніи *Гололобовкѣ*, при рѣчкѣ *Гололобовкѣ*, въ 102 верстахъ отъ г. Камышина, показано 335 дворовъ, 2337 д. м. п., 2256 женск.; церковь лютеранская, 1 училище; ярмарокъ—2; кожевенный заводъ—1; маслобойни—2 и мельница—1.

Отсюда въ 1863 г. переселилось 384 ревиз. души въ Басманскую волость, на принадлежавшій прежде Басманскому обществу участокъ. Съ 1874 г. началась эмиграція въ Америку и ушло 17 душъ: съ 1877 до 1886 года переселеній туда не было, но въ 1886 году осенью движеніе снова возобновилось и съ октября 1886 года по мартъ 1887 года ушло 21 человѣкъ мужск. пола. Кромѣ того многіе ушли въ Самарскую губернію и на Кавказъ. Всего съ 1863 года до 1887 года выселилось въ разныя мѣста 815 наличныхъ душъ мужск. пола и 704 жен; причислено еще за этотъ періодъ времени къ обществу 15 наличныхъ душъ муж. пола и 11 женскаго.—По земской переписи 1886 г. въ Гололобовкѣ было 606 домохозяевъ, 2467 д. м. п.,

2419 женск., всего 4886 душъ обоего пола, кромѣ того 227 семействъ постоянно отсутствующихъ и 7 семействъ въ 32 души посторонняго населенія. Грамотныхъ 1364 мужчинъ и 1347 женщинъ. Жилыхъ избъ считалось 596, изъ нихъ каменныхъ 257, деревянныхъ 339, крытыхъ желѣзомъ 7, деревомъ 98, соломою 491; промышленныхъ заведеній 25, питейныхъ 4 и лавокъ 4. У поселянъ: плуговъ—291, вѣялокъ—40, лошадей—1506, воловъ—22, коровъ и телятъ—1523, овецъ—2289, свиней—1144, козъ—1430, пчельниковъ—1. Всѣхъ податей и повинностей въ 1885 г. приходилось 13208 руб. По свѣдѣн Саратовск. губернск. статистич. комитета за 1891 г. въ Гололобовкѣ считалось: 577 дворовъ, 3310 д. м. п., 3189 женск., всего 6499 душъ обоего пола Всей надѣльной земли по свѣд. губерн. земск. управы состоитъ: 6845 дес. удобной (въ томъ числѣ пашни 5226½ десят.), неудобной 2185 десят., всего 9030 десятинъ. Надѣлъ въ одной площади, ⅙ часть его черноземъ, ⅙—суглинокъ, ⅔ песчаная и каменистая почва и ⅔ солонцеватая, подпочва—красная глина, мѣстами же камень.—Сначала владѣли землей по фамиліямъ, затѣмъ до 1877 г.—по ревизскимъ душамъ, съ переверсткою черезъ каждые три года; въ 1877 г состоялся передѣлъ по наличнымъ душамъ мужск. пола на 6 лѣтъ. Съ 1883 года введено строгое трехполье. Покосы, до 400 десятинъ, расположены по оврагамъ, лѣсамъ и р. *Топовкѣ* *). Лѣса дровянаго и кустарника до 600 десятинъ; онъ раздѣленъ на 30 участковъ, изъ коихъ одинъ осенью ежегодно рубится. Топятъ кизяками. Подъ садами занято до 35 десятинъ; они разводятся лѣтъ 50 и нѣкоторые изъ нихъ сдаются по 50—150 руб.; деревья преимущественно яблони: анисъ и бѣль, плоды продаются здѣсь и на базарѣ въ Голомъ Карамышѣ.—Общественныхъ запашекъ нѣтъ, запасныхъ хлѣбныхъ магазиновъ 3. Главные хлѣба—рожь и пшеница; овесъ, ячмень, ленъ и конопля воздѣлываются въ небольшомъ количествѣ. Въ 1880 году нѣмцы Одесскаго округа выслали сюда сѣмена кукурузы, но она недозрѣла, такъ что послѣ этого ее больше не сѣятъ. Поля неудабриваются. Хлѣбъ большею частью продаютъ здѣсь, такъ какъ покупатели сами наѣзжаютъ. Зимою кормятъ скотъ соломой и мякиной, сѣно же приберегается къ пашнѣ для лошадей. Немногіе отдѣльные домохозяева арендуютъ въ экономіи Топовской волости землю подъ рожь и пшеницу по 36—48 рублей сотенникъ (въ 120×120 сажень); большинство же домохозяевъ берутъ землю у своихъ односельчанъ. Общество имѣетъ доходы: съ одной водяной мельницы на р. Карамышѣ, сданной въ аренду на 12 лѣтъ, 1200 рублей ежегодно и съ ярмарочной и базарной площади до 210 руб. въ годъ.

По списку населенныхъ мѣстъ саратовск. губернск. земск. управы 1894 г. въ колоніи *Гололобовкѣ*, Денгофъ тожъ, имѣются:

---

*) Такъ названа рѣчка въ земскомъ сборникѣ, по картѣ же Генер. Штаба она названа *Таловкой*.

церковь деревянная, крытая желѣзомъ, освященная въ 1834 г.; церковно-приходская школа со времени основанія селенія и товарищеская школа; здѣсь базары и 2 ярмарки—24 іюня и первое воскресенье въ октябрѣ, по 3 дня; торгуютъ разнымъ крестьянскимъ товаромъ и собирается до 100 подводъ. Обществу принадлежитъ водяная мукомольная мельница на р. Карамышѣ. Въ 1894 г. считалось 645 дворовъ; строенія деревянныя, изъ дикаго камня и кирпича, большею частью крыты соломою, около ½ деревомъ и 8 каменныхъ домовъ желѣзомъ; селеніе планировано и раздѣлено на кварталы. Жителей считалось: 3205 д. м. п., 3211 женск., всего 6416 душъ об. пола лютеранъ, составляющихъ одно общество. Занимаются хлѣбопашествомъ, кромѣ того устройствомъ вѣялочныхъ машинъ, фуръ и до 700 душъ—тканьемъ сарпинки. Надѣльной удобной земли 6844 десятины, передѣленной на 12 лѣтъ по числу наличныхъ мужскаго пола душъ.—До г. Саратова считаютъ 80—85 верстъ, уѣздн. города Камышина—106 и до волостнаго села Сосновской волости Усть-Залихи 6 верстъ.—(Сборникъ губернск. земства 1891 г., т. XI, свѣдѣн. губернск. статист. комит. за 1891 г. Списокъ населен. мѣстъ губернск. земск. управы 1894 г.; воен. топогр. карта Генеральнаго Штаба и земская карта Камышинскаго уѣзда 1894 г.

Около средины XIX столѣтія жилъ въ Саратовѣ колонистъ Егоръ Петровичъ Губва, урожденецъ колоніи *Гололобовки*; онъ былъ сначала маркеромъ, а потомъ имѣлъ свой трактиръ и большое состояніе. Не имѣя дѣтей Губва отказалъ по духовному завѣщанію 16,000 рублей лютеранской церкви въ г. Саратовѣ и 16,000 рублей жителямъ колоніи *Гололобовки* своей родины.

Гололобовка Новая, *Ней-Денгофъ* тожъ (*Ней-Денгофъ*), *Новая Гололобовка*, колонія нѣмцевъ лютеранъ Камышинскаго уѣзда, Олешинской волости, 2 стана, расположена верстахъ въ 6 къ востоку отъ границы Аткарскаго уѣзда, на ровной низменной мѣстности у оврага, составляющаго вершину рѣчки *Перевозинки* (лѣвый притокъ р. Медвѣдицы), гдѣ имѣется небольшая плотина, и у озера, имѣющаго въ окружности около 2-хъ верстъ. На улицахъ вдоль домовъ растутъ хорошія ветла; на дворахъ поселянъ около 100 колодцевъ, изъ которыхъ берутъ воду для питья и варки пищи. Въ селеніи 2 школы: приходская, открытая въ 1863 г. и земская съ 1888 г., здѣсь же земская ямская станція съ 2 лошадьми. Отсюда считаютъ до волостнаго правленія въ кол. Олешина—12 верстъ, кол. Лизандердорфъ (Ней Мессеръ)—3, колон. Силавнухи (Норкской волости)—18, с. Топовки 15, до пристани на Волгѣ кол. Сосновки 43, станціи Тамбовско-Камышинской желѣзной дороги Красный Яръ—52, уѣзднаго города Камышина 112 и г. Саратова—88 верстъ. Поселяне переселились сюда въ 1862—63 гг. въ количествѣ 301 ревизскихъ д. м. п., по IX ревизіи (по вѣдом. о колоніяхъ иностран. поселенцевъ государствен. имуществъ по 10 ревизіи въ 110 дворахъ 87 семей, 374 д. м. п.) изъ колоніи старой Гололобовки, Сосновской волости. До пересе-

ленія ѣздили сюда пахать изъ Старой Гололобовки (за 20 слишкомъ верстъ); тогда здѣсь была пашня, да лѣсъ; степь же только клочками: послѣ переселенія, часть пашни, до 470 десят. казен. мѣры, была оставлена подъ выгонъ Въ спискѣ населенныхъ мѣстъ центр. статист. комитета, изд. 1862 г., колоніи Новой Гололобовки не значится. Въ 1876 г. изъ этой колоніи переселились въ Америку 7 ревизскихъ душъ, въ 1886 году—одна семья, въ 1887 г.—3 семейства въ 3 ревизск. души мужск. пола и 3 женскаго. По земской переписи 1886 г. въ Новой Гололобовкѣ было ревизскихъ душъ (по 10 ревизіи 1858 г.) 374 д. м. п., 338 женскаго, наличныхъ въ 1886 г.—158 домохозяевъ, 816 д. м п., 783 женскаго, итого 1599 д. об. пола; кромѣ того 15 семей постоянно отсутствующихъ и посторонняго населенія 7 семействъ въ 39 д. об. пола; грамотныхъ считалось 428 мужчинъ и 409 женщинъ, жилыхъ избъ 165, изъ нихъ 75 каменныхъ, 90 деревянныхъ, 16 крытыхъ деревомъ и 149 соломою, промышленныхъ заведеній 9, лавка 1. У поселянъ было: 136 плуговъ, 731 лошадей, 135 воловъ, 607 коровъ и телятъ, 1353 овецъ, 835 свиней, 506 козъ. Всѣхъ платежей и повинностей за 1885 г.—5291 руб. По свѣдѣн. губернск. статист. комитета за 1891 годъ въ Новой Гололобовкѣ считалось: 150 дворовъ, 982 д. м. п., 912 женск., всего 1894 д. об. пола. Всей надѣльной земли по свѣдѣн. губер. земской управы 4505 дес. удобной, (въ томъ числѣ пашни 3416 десят.) и 752 десят. неудобной, всего 5257 десят. удобной и неудобной земли.—Надѣлъ въ 4 участкахъ: при селеніи и въ 3-хъ отхожихъ; при селеніи 1168 1/5 десят. удобной и 216 1/5 неудобной земли, въ первомъ отхожемъ участкѣ 781 1/2 десят. удобной и 314 1/3 неудобной; на разстояніи 1 1/2 версты отъ селенія; во 2-мъ 232 3/5 десят. удобной и 70 1/3 десят. неудобной, въ 5 верстахъ; въ 3-мъ тоже въ 5 верстахъ. 2322 4/5 десят. удобной и 121 дес. неудобной. Лѣсъ въ 4 верстахъ на югѣ, юго-востокѣ и юго-западѣ. Въ дачахъ есть овраги, но въ нихъ покосы и неудобныхъ нѣтъ. Къ надѣлу въ сельскомъ участкѣ принадлежитъ часть озера. 1/3 почвы суглинистая, 1/7 черноземъ, а остальная часть супесчаная, солонцеватая и каменистая, подпочва—красная глина. Переселившись изъ Старой Гололобовки, крестьяне раздѣлили землю по числу душъ 10 ревизіи и владѣли такъ до 1878 года, въ этомъ году поля были раздѣлены на наличныя души мужск. пола, срокомъ на 6 лѣтъ. Покосовъ имѣется: луговыхъ 19 1/3 десят. и по оврагамъ 233 десят., лѣсу дровяного съ кустарникомъ считаютъ до 755 десят., рубятъ его ежегодно осенью, для чего отводятъ десятины 4 ежегодно. Топятъ кизяками. Картофельники на поляхъ, капустники дѣлятся по земельнымъ душамъ, у нѣкоторыхъ есть сады. Общественныхъ запашекъ нѣтъ, запасный хлѣбный магазинъ 1.– Система хозяйства трехпольная; паровое поле засѣваютъ рожью, въ яровомъ 2/4 поступаютъ подъ пшеницу, а 1/4 подъ овесъ, ячмень, просо, ленъ, коноплю и подсолнечникъ; продаютъ хлѣбъ въ Сосновкѣ и Банномъ. На поляхъ по-

явились суслики приблизительно съ 1857 г. и въ послѣднее время ихъ особенно много; рѣшено уничтожать по 30 штукъ на каждую наличную душу, не исполнившихъ облагать штрафомъ, въ 1887 г. истреблено было (съ помощью сѣрнистаго углерода) 25000 штукъ Прежде лучше были урожаи и меньше сусликовъ —Настоящаго выгона 108 дес. казен. мѣры, весной скотина пасется на паровомъ полѣ, затѣмъ перегоняютъ ее на залежъ, по уборкѣ же травы и хлѣба пасутъ по покосамъ и жнивьямъ. Зимой кормятъ, главнымъ образомъ, соломой и мякиной. Въ 1885 г. чума истребила 24 головы. Землю арендуютъ въ разноту въ сосѣдней экономіи; берутъ только подъ яровое по 34—36 рублей за сотенникъ въ 120×120 сажень. Снимаютъ также надѣлами у колонистовъ с. Новаго Мессеръ, бываютъ и артельныя аренды. Отдѣльные домохозяева сдаютъ свою землю по 3 р. 80 коп.—4 руб за десятину. Кромѣ хлѣбопашества, въ 1887 г. въ колоніи было 168 ткачей сарпинки. По списку населенныхъ мѣстъ Саратовск. губ. земской управы въ колоніи *Ней-Денгофъ*, Новая Гололобовка тожъ, считалось 180 дворовъ, въ томъ числѣ 1 общественное строеніе—церковная школа, крестьянскія зданія отчасти деревянныя, но большею частью изъ дикаго камня, крыты преимущественно соломою, около $^1/_{10}$ части деревомъ и 8 строеній—желѣзомъ. Селеніе раздѣлено на кварталы по 4 двора Въ 1894 года здѣсь считалось 937 д. м. п., 874 женск., всего 1811 д. об. пола поселянъ собственниковъ, нѣмцевъ лютеранъ, составляющихъ одно *Нейденгофское* общество. Зимою они занимаются выдѣлкою фуръ, вѣялокъ и около 390 душъ тканьемъ сарпинки Надѣльной земли: удобной 4506 десят., неудобной 751 десят., всего 5257 десят. (Сборникъ Сарат. губерн. земства 1891 г., т. XI, свѣдѣн. губерн. статист. комит. за 1891 г.; списокъ насел. мѣстъ Саратовск. губернск. земской управы 1894 г., военн. топогр. карта Генер. Штаба и земская карта Камышинскаго уѣзда 1894 г.).

Голый Карамышъ рѣчка Камышинскаго уѣзда, беретъ начало верстахъ въ 4-хъ сѣвернѣе колоніи *Панцырь*, *Голый Карамышъ* тожъ. изъ юго-западнаго склона приволжскихъ возвышенностей; течетъ сперва на югъ, отъ Панцыря поворачиваетъ на юго-западъ, принявъ слѣва ручей *Ключи* течетъ на западъ, впадаетъ верстахъ въ $1^1/_2$ за Усть-Золихой въ р. *Карамышъ* (притокъ Медвѣдицы) съ правой стороны. Рѣчка принимаетъ слѣва балки: Ключи, Перевалку и Золиху; длина ея теченія около 20 верстъ. (Воен. топогр. карта генер. штаба).

Голый Карамышъ, *Бальцеръ*, *Бальзеръ*, *Панцырь* тожъ, колонія нѣмцевъ лютеранъ Камышинскаго уѣзда, Сосновской волости, 2 стана, расположена на рѣчкѣ *Голый Карамышъ* (правый притокъ р. Карамыша), къ которой 4 удобныхъ съѣзда. Въ селѣ имѣются: церковь, освященная въ 1839 г.; приходскій пасторатъ; церковно-приходская школа, существующая съ основанія селенія, товарищеская школа; земская больница и амбулаторія на 10 кроватей;

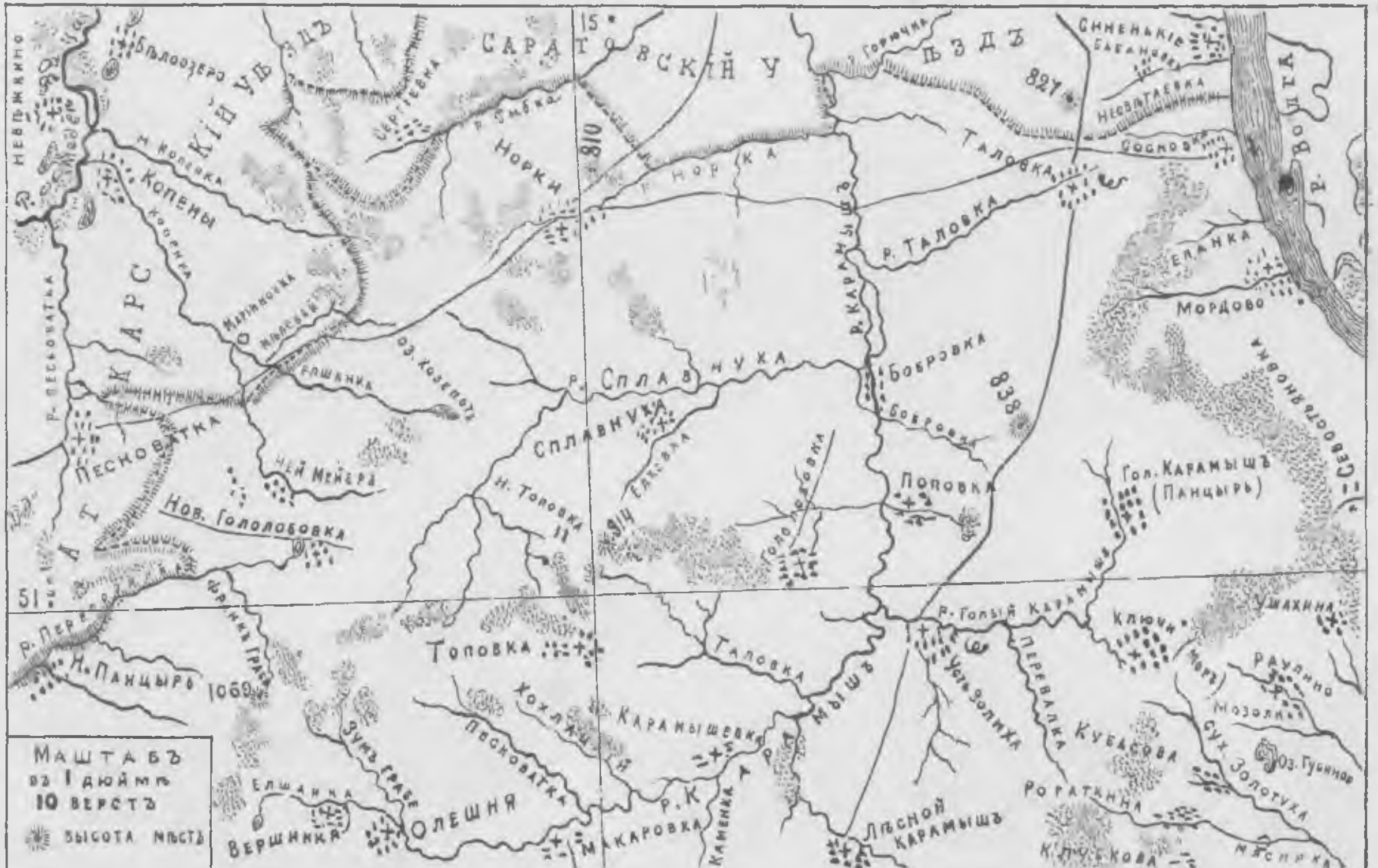
Маштабъ
въ 1 дюймѣ
10 верстъ
высота мѣстъ
Невѣжкино
Бѣлоозеро
Копены
Карс
Песковатка
Р. Песковатка
Нов. Гололобовка
Н. Панцырь
1060
Маріиновка
Елшанка
Вершинка
Олешня
Топовка
Хохлицн
Песковатка
Макаровка
Каменка
Карамышевка
Таловка
Сплавнуха
Р. Сплавнука
Н. Топовка
914
Еясовка
Гололобовка
Сергіевка
Норки
Р. Норка
810
Саратовскій уѣздъ
15
51
Р. Карамышъ
Р. Таловка
Бобровка
838
Поповка
Гол. Карамышъ
(Панцырь)
Р. Голый Карамышъ
Усть Золиха
Перевалка
Кубасова
Рогаткина
Лѣсной
Карамышъ
Ключи
Ушахина
Раулино
Мозолина
Оз. Губиное
Сух. Золотуха
Мясирка
Мордово
Еланка
Соснов
Таловка
Несватаевка
Синенькіе
Бабановки
827
Горючка
Р. Волга
Севостьяновка

земскій врачъ, 2 фельдшера и акушерка; земская ямская станція въ 7 лошадей; пивоваренный заводъ (открытый въ 1894 г.); 23 сарпинковыхъ заведенія; 20 кожевенныхъ заводовъ; 2 сыромятныхъ заведенія; въ селѣ еженедѣльные базары по вторникамъ на базарной площади, гдѣ построены общественныя лавки; торгуютъ разнымъ крестьянскимъ товаромъ, лѣтомъ и зимою собирается до 400 подводъ. Въ колоніи много коммерсантовъ и Голый Карамышъ играетъ довольно значительную роль по своимъ оборотамъ, сравнительно съ другими колоніями. По ходатайствамъ поселянъ Шефера и Меркеля, 1 октября 1895 г. открыто здѣсь почтово-телеграфное отдѣленіе. Колонія основана въ 1764—66 годахъ: пришли сюда изъ разныхъ мѣстъ Германіи 90 семействъ и поселились одновременно съ Сосновкой и Таловкой. По вѣдомости иностранныхъ поселенцевъ—1895 года колонія Голый Карамышъ считалась въ сосновскомъ округѣ и имѣла: по 5 ревизіи 1788 г.—99 семей, 331 д. м. п. и 351 женск., по 6 ревизіи 1798 года—101 семья, 369 д. м. п. и 357 женск., по 7 ревизіи 1816 года—145 семей, 620 д. м. п. и 575 женск., по 8 ревизіи 1834 года—239 семей, 1158 д. м. п. и 1100 женск., по 9 ревизіи 1850 года—263 семьи, 1868 д. м. п. и 1773 женск., по 10 ревизіи 1857 года—373 семьи, 2223 д. м. п. и 2249 ж. По списку населен. мѣст. центр. статист. комитета, изд. 1862 года, въ колоніи *Голый Карамышъ* (Бальзеръ), при рѣчкѣ Голомъ Карамышѣ, въ 112 верстахъ отъ г. Камышина, показано: 3898 дворовъ, 2327 д. м. п., 2313 жен., церковь лютеранская—1; училище, базаръ; заводовъ 59.—По земской переписи 1886 года здѣсь считалось наличныхъ: 695 домохозяевъ, 2898 д. м. пола, 2862 женск., итого 5760 д. обоего пола; кромѣ того 167 семей постоянно отсутствующихъ, 8 семей въ 8 душъ обоего пола посторонняго населенія, грамотныхъ: 1711 мужчинъ и 1673 женщинъ. Всѣхъ жилыхъ избъ 695, изъ нихъ 576 каменныхъ, 118 деревянныхъ и 1 мазанковая; крытыхъ желѣзомъ 26, тесомъ 154, соломою 513 и землей 2; промышленныхъ заведеній 93, кабаковъ и трактировъ 10, лавокъ 62. У поселянъ считалось 360 плуговъ, 60 вѣялокъ; скота: лошадей—1473, коровъ и телятъ—1638, овецъ—1344, свиней—1072, козъ—670. Всѣхъ платежей и повинностей въ 1885 г. причиталось съ общества 15272 рубля. По свѣдѣніямъ губерн. статист. комитета за 1891 годъ здѣсь считалось 622 двора, 4408 м. п., 4410 жен., всего 8818 д. обоего пола всѣхъ жителей; земельный надѣлъ, отведенный казною обществу: 8396 дес. удобной (въ томъ числѣ пашни 6851 дес.), 1416 дес. неудобной, всего 9812 десятинъ; кромѣ того собственной купленной земли 1306 десят., въ томъ числѣ пашни 650 десят.; надѣлъ въ 2 хъ участкахъ: 1-й при усадьбахъ, въ количествѣ 8310½ десят. удобной земли и 1410⅘ д. неудобной; 2-й къ западу отъ селенія, въ 15 верстахъ, въ количествѣ 85⅘ дес. удобн. и 5½ неудобн.; заливные луга по р. Карамышу. Выгонъ облегаетъ селеніе съ востока и юга; лѣсъ къ сѣверо-востоку въ 5 верстахъ отъ селенія. Почва преимуществен-

но черноземъ глубиною до $^1/_2$ аршина, подпочва—красная глина; въ каждомъ полѣ нѣсколько десятинъ солонцеватои и каменистой почвы (камень легкій и известнякъ). По надѣлу разсѣяно нѣсколько невысокихъ холмовъ; большихъ враговъ нѣтъ *Въ теченіе первыхъ 30 лѣтъ послѣ поселенія владѣли землей по дворно*, земли пахались произвольно. Затѣмъ перешли къ душевой разверсткѣ, а въ 1884 г. стали дѣлить землю на наличное число душъ муж. пола. Лѣсъ дровяной; около 1860 г. по приказанію конторы иностранныхъ поселенцевъ, онъ раздѣленъ на 24 участка, изъ коихъ ежегодно рубится одинъ. Строевой лѣсъ покупаютъ въ кол. Сосновкѣ; топятъ кизяками и соломой. Капустники расположены въ $^1/_2$ верстѣ отъ селенія на р. Голомъ Карамышѣ; имѣютъ ихъ около $^1/_3$ домохозяевъ. Общественныя запашки не существуютъ съ 1870 хъ годовъ, до этого они дѣлились лишь тогда, когда предстояли крупные общественные расходы. Въ селѣ 3 общественныхъ запасныхъ хлѣбныхъ магазина. Главный хлѣбъ—рожь, которой засѣвается $^1/_2$ посѣвной площади, затѣмъ въ яровомъ сѣютъ пшеницу, ячмень, овесъ и картофель; раньше сѣяли пшеницы вдвое больше ржи, но теперь она плохо родится. Система хозяйства трехпольная. Нѣкоторые домохозяева снимаютъ пахатную землю: въ Самарской губерніи по 3—8 рублей за сороковую десятину; у общества крестьянъ с. Рыбушки (Саратовскаго уѣзд.) по 4—6 руб. за тридцатку; на владѣльческомъ участкѣ при селѣ Мордовѣ (Ахматс вол.) по 3—6 руб. за тридцатку. Мірскіе доходы общества: съ базарной площади—500 руб. и съ лавокъ на базарн площади—725 руб. По списку населен. мѣстъ Саратовскои губернской земской управы 1894 года въ Голомъ Карамышѣ считалось 765 дворовъ, въ числѣ ихъ общественныя строенія: пастораты и церковно-приходская школа, постройки поселянъ деревянныя, изъ дикаго камня и кирпича, крыты большею частью соломою, около $^1/_3$ деревомъ и 46 каменныхъ домовъ—желѣзомъ. Селеніе выстроено по плану и раздѣлено на кварталы Жителей считалось въ 1894 году 4579 д. м. п., 4529 женск., всего 9108 д. обоего пола поселянъ собственниковъ нѣмцевъ реформатскаго исповѣданія, составляющихъ одно общество; занимаются, кромѣ хлѣбопашества, торговлею и до 750 человѣкъ тканьемъ сарпинки. Надѣльной удобной земли 8396, 3 дес., передѣленныхъ на 12 мѣстъ по числу наличныхъ мужскаго пола душъ. До волостнаго села Усть-Золихи считаютъ 12 верстъ, колон. Ключи—6, колон. Таловки—15, г. г. Саратова—70 и уѣзд. гор. Камышина—110—112 верстъ („Наши колоніи“ Клауса; сборникъ Саратовскаго губ. земства т. XI, 1891 г., свѣд. губерн статист комит. за 1891 годъ, списокъ населен. мѣстъ Саратовской губерн. земск. управы 1894 г.; воен. топогр. карта генер штаба и земская карта 1894 г.)

Гольштейнъ (Holstein). *Верхняя Кулалинка* тожъ, волостное село (нѣмецкая колонія) Усть Кулалинской волости, Камышинскаго уѣзда, см. *Кулалинка Верхняя*.

Гордіенковъ хуторъ Камышинскаго уѣзда, Тарасовской во-

лости, 1 стана (на военно топогр. картѣ Генер. Штаба названъ хуторъ *Гаіэнкова*), расположенъ по обоимъ берегамъ рѣчки Тарасовки, впадающей въ р. Бурлукъ съ лѣвой стороны. Населенъ государственными крестьянами, малороссами, православными, которыхъ по 10 ревизіи (1858 г.) считалось 256 д. м. п. и 242 женскаго. По списку населенныхъ мѣстъ Центр. статис. комитета, изд. 1862 г., въ казенномъ хуторѣ *Гордіенковъ*, при рѣчкѣ Тарасовой, въ 90 верстахъ отъ г. Камышина, показано: 39 дворовъ, 256 д. м. п. и 242 женскаго, всего 498 д. об. пола.—По земской переписи 1886 г. здѣсь числилось 133 наличныхъ домохозяевъ, 431 д. м. п., 385 женс., всего 816 д. об. пола, кромѣ того 27 семей постоянно отсутствующихъ и 1 семья въ 2 души обоего пола посторонняго населенія; грамотныхъ считалось 50 мужчинъ, жилыхъ избъ 154, изъ нихъ 148 деревянныхъ и 6 глиняныхъ, 153—крыты соломою и 1—тесомъ, по той же переписи: плуговъ 76, сохъ—16, лошадей—187, воловъ—311, коровъ и телятъ—304, овецъ—896, свиней—107, козъ—25, въ селеніи 1 промышленное заведеніе и 1—кабакъ. Надѣльной земли: удобной—2313 дес. (въ томъ числѣ пашни 1384 дес.), неудоб 172 дес., всего 2485 десятинъ, кромѣ того собственной купленной земли $358^{1}/_{10}$ десятинъ. По свѣд. Губернс. Статистис. Комитета 1891 г. здѣсь считалось: 141 дворъ, 453 д. м. п., 400 женск., всего 853 д. об. пола. По списку населенныхъ мѣстъ Сарат. губ. земс. управы за 1894 г. здѣсь было 142 двора, строенія деревянныя, большею частью крыты соломою и 2 дома тесомъ, въ селеніи 50 колодцевъ. Жителей 450 д. м. п., 404 женск., всего 854 д. об. п. бывшихъ государств. крестьянъ малороссовъ, составляющихъ одно сельское общество, селеніе лежитъ отъ волостн. села Тарасова въ 8 верстахъ, отъ слободы Мирошниковой въ 100 саженяхъ къ югу, отъ станціи Красноярской Тамбовско-Камышинской желѣзной дороги—12 верстъ, г. Камышина—76 и г. Саратова отъ 170 до 180 верстъ.—По свѣдѣніямъ Саратовс. губ земс управы за 1887 г. (Сборникъ Сарат. губ. земства, т. XI), по владѣнной записи на 256 ревизскихъ душъ отведено было $2312^{3}/_{4}$ дес. удобной земли и $171^{3}/_{4}$ дес. неудобной, надѣлъ въ одномъ участкѣ, при селеніи, длина его до 5 верстъ, ширина до 3 верстъ, въ одномъ полѣ есть прудъ на р. Тарасовкѣ, протекающей поперекъ надѣла. До 15 сотенниковъ черноземной почвы, остальная земля—суглинистая, солонцеватая и каменистая (бѣлый камень), подпочва—глина и камень. Лѣсъ общій съ слоб. Краснымъ Яромъ. Запасный хлѣбный магазинъ—1, три поля, сѣятъ рожь, овесъ, ячмень, пшеницу и просо. Въ 1887 г. снимали артелями земли у казаковъ Лебяжьей станицы отъ 8 до 9 рублей за сотенникъ. Въ деревнѣ считалось до 30 каменьщиковъ, промыселъ этотъ они переняли въ началѣ 1880-хъ годовъ у крестьянъ хутора Дорошева, кромѣ того здѣсь было 6 кузнецовъ и 2 мѣдника. Школы нѣтъ, учатся дѣти у своихъ крестьянъ.

Городище урочище Камышинскаго уѣзда, Котовской волости: это холмъ, расположенный въ 5 верстахъ на востокъ отъ слободы *Котовой*, стоящей на рѣчкѣ Малой Казанкѣ (правый притокъ р. Иловли), здѣсь проходятъ возвышенности, подымающіяся до 794 англ. футовъ надъ уровнемъ Чернаго моря. Названіе холма—*Городище* получилось отъ бывшаго здѣсь, по преданію, стана или *городка*, гдѣ стоялъ кокой-то ханъ съ своей ордой. Проходящій здѣсь оврагъ носитъ тоже названіе—*Городище*. (Рукопись С. А. Щеглова и Воен. топогр карта Генер. Штаба).

Городище (Красный колодезь тожъ) село Царицынскаго уѣзда, 2 стана, Ерзовской волости, лежитъ верстахъ въ 10—12 къ сѣверу отъ г. Царицына, 20—21 отъ волостнаго села Ничуги (Ерзовка тожъ) и въ 6 къ юго-западу отъ с. Орловки (Собачья балка тожъ). Въ 5 верстахъ къ западу отъ села стоитъ хуторъ Каменный Буеракъ, населенный въ началѣ XIX столѣтія обращенными въ христіанство калмыками. Село Городище расположено по берегамъ балокъ Мокрой Мечетки (*Погремушка* тожъ) и Коренной: *Мечетка* беретъ начало въ 7 верстахъ къ западу отъ села, по ней протекаетъ ручей, начинающійся въ концѣ села и впадающій верстъ 12 къ сѣверо-востоку, у дер. Журковки, въ Волгу; въ этой балкѣ былъ родникъ, называвшійся *Гремучимъ*, нынѣ исчезнувшій, по которому балка получила названіе *Погремушки*; около 1850 г. на этой балкѣ была мельница, теперь не существующая. Балка *Коренная* (*Грязнуха* по картѣ Генер. Штаба) начинается на сѣверо-западѣ въ 7 верстахъ отъ села, и въ самомъ Городищѣ впадаетъ слѣва въ Мечетку; въ 5 верстахъ выше села въ этой балкѣ начинаются озера, версты 2 ниже которыхъ беретъ начало изъ родниковъ источникъ, въ прежнее время озера эти были глубокія и въ нихъ водилась рыба, изчезнувшая въ настоящее время. Около Коренной балки, въ одной верстѣ отъ села, расположены небольшіе земельные участки г. Синеокова (продала Алексѣеву) и мѣщанъ Хабаровыхъ, Емельяновыхъ и Новокрещеновыхъ; раньше эти участки принадлежали помѣщицѣ Фроловой и пріобрѣтены настоящими владѣльцами покупкою.—Синеоковъ имѣетъ здѣсь усадьбу, а мѣщане живутъ хуторомъ въ 20 дворовъ, называющемся *Уваровкой* или *Красный колодезь*. Тутъ же въ Коренной балкѣ находится явленная икона великомученицы Параскевы, явившаяся, по преданію, на этомъ мѣстѣ въ родникѣ, до заселенія этой мѣстности нынѣшними жителями с. Городища; вскорѣ по ея явленіи она была взята въ Царицынскій соборъ, но оттуда чудесно ушла опять на старое мѣсто, послѣ чего Царицынскимъ духовенствомъ выстроена была здѣсь для нея часовня, перестроенная въ 1870 г. въ двухъэтажную, на средства благотворителей: въ нижнемъ находится родникъ хорошей чистой воды, въ которомъ явилась икона, и продаются свѣчи, крестики, ладанъ и прочее, верхній этажъ,—съ иконостасомъ подъ золото и четырьмя главными иконами хорошаго письма, предназначенъ

для отправленія въ немъ службы. Въ честь иконы празднуется девятая, послѣ Пасхи, пятница, въ которую въ Городище собираются богомольцы не только изъ ближайшихъ селеній, но изъ Астраханской губерніи и Войска Донского, ихъ бываетъ до 2—3 тысячъ человѣкъ. Празднованіе продолжается 3 дня и въ это время въ Городищѣ открывается ярмарка, торгующая съѣстными припасами и разной мелочью; черезъ недѣлю, въ десятую пятницу, собираются сюда опять богомольцы, но гораздо меньше, лишь изъ г. Царицына и окрестныхъ селеній.—Въ коренной же балкѣ на землѣ, принадлежащей Городищенскому обществу, находится курганъ, имѣющій въ окружности 30 саженъ и вышиною болѣе 3 хъ саженъ: онъ насыпной, на самомъ руслѣ балки, и на вершинѣ его, въ центрѣ имѣется яма; кѣмъ и когда онъ насыпанъ преданій нѣтъ. Такой же курганъ, но гораздо выше и больше, находится верстахъ въ 15 отъ Городища, въ землѣ казаковъ Царицынской станицы и называется—*Маякій*: съ него видна рѣка Донъ и въ немъ находятъ кирпичи, камни, угли и кости, нѣкоторые крестьяне полагаютъ, что будто здѣсь когда то была кузница. Съ сѣверо-запада на юго-востокъ, около с. Городища лежитъ горный Кряжъ, по которому проложенъ путь Грязе-Царицыской желѣзной дороги, проходящей не болѣе версты отъ села, тутъ же проходитъ въ верстѣ отъ Городища историческій Царицыно-Качалинскій земляной валъ (см. *Царицынская линія*), пересѣкаемый у села желѣзной дорогой и направляющійся къ сѣверо западу въ недалекомъ разстояніи отъ полотна дороги. Близъ нынѣшняго с. Городища ночевалъ 22 Августа 1774 г, отбитый Цицлетевымъ отъ Царицына, Пугачевъ съ своими толпищами, гдѣ , силою прорвался сквозь валъ" (говорятъ, разрывъ этотъ виденъ до селѣ); Донцы съ разныхъ сторонъ нападали на его партіи, отбили часть обоза и нѣсколько пушекъ.

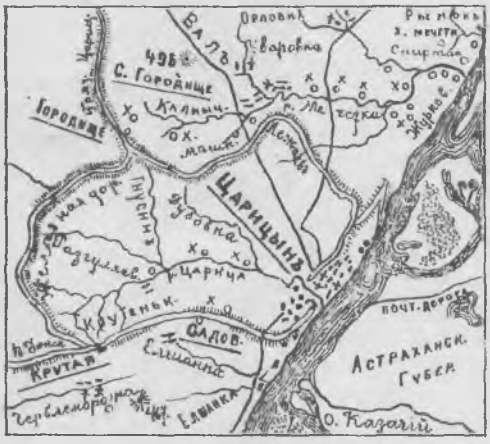

Село Городище, по словамъ сторожилъ, заселено въ 1827 г. четырьмя семьями переселенцевъ изъ Тамбовской губ., Борисоглѣбскаго уѣзда, села *Уваровки*: въ 1831 г. пришло сюда много семей—выходцевъ изъ с. *Городища*, того же уѣзда, почему селеніе и получило свое названіе; въ 1832 г. пришли сюда малороссы изъ Суджинскаго и Корочанскаго уѣздовъ, Курской губерніи; но переселенцамъ изъ послѣдняго, часть села носитъ наз-

ваніе *Корочи*. За тѣмъ заселеніе постепенно продолжалось до 1842 г., въ которомъ и закончено совершенно. До прихода переселенцевъ, на мѣстѣ села, по балкамъ Коренной съ вершинами— Десятой, Грязной, Хохлацкой, Оленевой. и рѣчкѣ Мечеткѣ росъ большой лѣсъ, состоявшій изъ дуба, вяза, карагуча и яблонь, отъ котораго остался въ немногихъ мѣстахъ кустарникъ. Лѣса были вырублены около 1850 г. и вывезены въ Качалинскую станицу на Донъ; для постройки судовъ, и съ тѣхъ поръ болѣе не выростали, по причинѣ частой рубки еще кустарникомъ и пастьбы по молодымъ порослямъ скота. При поселеніи каждый получалъ по 15 десятинъ надѣла, изъ казенныхъ оброчныхъ статей, на ревизскую мужскую душу, что продолжалось до окончанія поселенія. Часть переселенцевъ были казенные крестьяне и часть— однодворцы. Ко времени прекращенія заселенія, къ 1842 г., Городище имѣло 114 дворовъ, 632 д. м. п. и 619 женскаго.— До 1841 г. село принадлежало—то къ Верхне Ахтубинской, то Погромнинской и Рахинской волостямъ (нынѣшней Астраханской губ.), а съ этого времени въ Городищѣ было открыто свое волостное управленіе, существовавшее до 1861 г., въ которомъ было перенесено въ село Орловку (Собачья-балка), а съ 1867 г. Орловская волость переименована въ Ерзовскую, съ переводомъ управленія въ слободу Ничугу (Ерзовка тожъ). Жители с. Городища состоятъ изъ малороссовъ и великороссовъ, въ настоящее время первые совершенно слились съ великороссами, утративъ нарѣчіе, всѣ черты и обычаи малороссіянъ. (Саратовс. губ. вѣдом. 1890 г., № 33 и 34. В. Шишовъ). По списку населен. мѣстъ центр. статис. комитета изд. 1862 г., казенное село *Городище (Красный колодезь)* лежитъ при рѣчкѣ Нижней Мечеткѣ, въ 10 верстахъ отъ г. Царицына, и имѣло 224 двора, 743 д. м. п., 738 женск., всего 1481 д. об. пола, церковь православную—1, училище, ярмарку, мельницъ—4. Близъ него и хутора Нижне Мечетнаго, въ 10 верстахъ выше Царицына, существовалъ „*городокъ*“, гдѣ въ началѣ XIX столѣтія видны были слѣды развалинъ довольно обширныхъ каменныхъ зданій и выкапывались разныя серебряныя и золотыя вещи, но въ настоящее время отъ развалинъ почти ничего не осталось (спис. нас. мѣстъ центр. стат. ком. 1862 г.). По сборнику Саратовс. губернс земства 1884 г., село Городище лежитъ въ 6 верстахъ отъ ближайшей станціи Грязе-Царицынской желѣзной дороги (*Городище*) и считало по 10 ревизіи (1858) г. 720 д. м. п. государствен. крестьянъ, къ 1 янв. 1883 г. здѣсь было 347 домохозяевъ, 1005 д. м. п., 951 женс., всего 1956 д. об. пола крестьянъ собственниковъ, надѣленныхъ 6190 десят. земли, изъ которой $^2/_3$ суглинка и менѣе $^1/_3$ солонцеватой. Въ 1890 г. (по свѣденіямъ В. Шишова) въ селѣ было 325 дворовъ, наличныхъ жителей 886 д. м п., 892 женск., всего 1778 душ. об. пола (по свѣдѣн. же Сарат губ. статис. комитета за 1891 годъ здѣсь считалось: 339 дворовъ, 1047 д. м. п., 1111 женск., всего 2158 д.

об. пола). Дома преимущественно деревянные, крытые частью тесомъ, частью соломой. Село состоитъ изъ 4 улицъ, расположенныхъ въ безпорядкѣ и раздѣляется на 3 части: Городище, Хохлацкая и Корочи.—При въѣздѣ въ село съ сѣверо-восточной стороны, въ части называемой Городище, стоитъ деревянная небольшая церковь, построенная въ 1845 г. изъ старой, купленной въ г. Царицынѣ и освященной въ 1848 г. въ честь иконы Божьей матери „Всѣхъ скорбящихъ". Населеніе все православное, крестьяне занимаются хлѣбопашествомъ, часть садоводствомъ, скотоводствомъ, прасольствомъ на ярмаркахъ (скупкой и продажей скота), мясничествомъ и чумачествомъ, свои домашнія произведенія: молоко, масло, яйца и проч. продаютъ въ г. Царицынѣ. Вообще населеніе Городища, по близости города, болѣе промышленное, нежели земледѣльческое, довольно значительная часть крестьянъ, преимущественно одинокихъ, живетъ заработками въ г. Царицынѣ и ихъ матеріальное положеніе хуже тѣхъ, которые занимаются земледѣліемъ Сады разведены по балкамъ Коренной и Мечеткѣ, но садоводство нельзя назвать преобладающимъ занятіемъ Городищенцевъ. Земли у сельскаго общества по свѣдѣніямъ В. Шишова 1890 года, удобной и неудобной всего 8724 дес. 2331 саж., надѣлъ представляетъ изъ себя равнину, съ небольшими кое гдѣ возвышенностями, изрѣзанную балками, грунтъ суглинистый, съ большими пространствами песку и солончаку. Сверхъ надѣла крестьяне снимаютъ у арендатора казеннаго участка и у казаковъ Царицынской станицы подъ пашню по 10 рублей за сороковую десятину (въ 3200 квадр. саженъ) на 2 посѣва, хозяйство ведется двухъ польное: первый годъ пшеница и на второй рожь, которую сѣютъ подъ борону, затѣмъ пашня пускается въ залежъ или опять засѣвается яровою пшеницею; разграниченныхъ полей, какъ яровое, паровое и озимое, нѣтъ. Въ 1890 г. считалось въ селеніи: лошадей 254, рабочихъ быковъ 469, гулевыхъ 85, коровъ 411, нетелей 46, телятъ 333, овецъ 1153 и свиней 55. Въ с. Городищѣ открыто въ 1886 г. земское училище въ просторномъ зданіи, построенномъ около церкви, съ квартирой учителю, въ 1889 г. въ ней обучалось: мальчиковъ 71, дѣвочекъ 11, всего 82 человѣка; всѣхъ грамотныхъ въ селѣ, въ этомъ году, считалось 229 мужчинъ и 73 женщины, что составляло 18% населенія —По списку населенныхъ мѣстъ Сарат. губ. земск. управы 1894 г. село *Городище* расположено по берегамъ р. Мечетки, берущей свое начало къ западу, въ 7 верстахъ отъ села. Церковь деревянная, крыта желѣзомъ, освящена въ 1848 г. во имя Скорбящей Божьей Матери; часовня тоже деревянная, крыта желѣзомъ, во имя явленной иконы св. мученицы Параскевы (см. выше). Родниковъ въ селѣ 5, съ хорошей водою. Училищъ два: земское съ 1886 г. и церковно-приходское съ 1889 г. Въ 1894 году здѣсь считалось 356 дворовъ, дома всѣ деревянные, крыты тесомъ и соломою; жителей 1045 д. м. п., 1099 женск., всего 2144 д. об. пола, изъ ко-

торыхъ ¹/₄ часть малороссы, остальные великороссы; всѣ крестьяне православные, собственники, бывшіе государственные, составляющіе одно сельское общество. Село Городище лежитъ въ 7-ми верстахъ отъ станціи *Городище*, Грязе-Царицынской желѣзной дороги и въ 6—отъ с. Орловки (Собачья балка). Ѣзда въ г. Царицынъ по проселочной дорогѣ По свѣдѣн. Ерзовскаго волостн. правленія 1895 г. въ с. Городищѣ считалось наличныхъ 1046 д. м. п., 1099 женск., всего 2145 д об. пола; оно расположено на р. Мечеткѣ въ 12 верстахъ отъ г. Царицына и въ 20—отъ волостнаго села слободы Пичуги Надѣлъ составляютъ 5630 дес. 1372 саж. удобной и 3094 дес 359 саж неудобной, всего 8724 дес. 2331 саж. земли. Церковь 1—деревянная, 2 школы—земская и церковно приходская, трактиръ 1, мелочныхъ лавокъ 5, вѣтряныхъ мельницъ 19, маслобойня 1, кузницъ 3.

По свѣдѣніямъ А. М. Верхоглядова 1897 г. (Сарат. Губерн. Вѣдомости 1897 г. № 51) жители села Городища состоятъ изъ малороссовъ и великоруссовъ, но въ настоящее время первые совершенно слились съ великоруссами, утративъ нарѣчіе, всѣ черты и обычаи малороссіянъ, говорящихъ по малороссійски можно встрѣтить только стариковъ и то очень рѣдко. Въ настоящее время въ селеніи имѣется 367 дворовъ, наличнаго населенія мужск. пола 1143, женскаго 1212, итого 2355 душъ об. пола; рогатаго скота вмѣстѣ съ мелкимъ 2162 штукъ и овецъ 2128. Дома въ селеніи преимущественно деревянные, крытые частью тесомъ и частью соломой, составляютъ 4 улицы, расположенныя въ безпорядкѣ и раздѣленныя на 3 части, называемыя Городище, Хохлацкая и Короча. При въѣздѣ въ село, съ сѣверо восточной стороны, въ части, называемой *Городище*, стоитъ деревянная небольшая церковь, она построена изъ старой, купленной въ г. Царицынѣ, приблизительно въ 1845 или 1846 году; въ ней одинъ престолъ въ честь иконы Божьей Матери „Всѣхъ скорбящихъ радости“; иконостасъ въ 2 яруса простаго письма, съ ризами на иконахъ на жлике. Храмъ небольшихъ размѣровъ и не можетъ вмѣщать въ себѣ всѣхъ молящихся села, въ особенности въ то время, когда въ Городище стекаются богомольцы къ празднику явленной иконы великомученицы Параскевы.

Мастеровыхъ въ селеніи почти нѣтъ, а если и занимаются какимъ либо ремесломъ, то они проживаютъ въ г. Царицынѣ. Земли у крестьянъ городищенскаго общества имѣется: удобной 5630 дес. 1972 саж., неудобной 3094 дес. 359 саж., всего 8724 дес. 2331 саж.; грунтъ земли суглинистый, съ большими пространствами песку и солончака Крестьяне села кромѣ того арендуютъ земли у купца Зайцевскаго и у казаковъ Царицынской станицы. по 15 и 20 рублей за сотенникъ на 2 посѣва, почему недостатка въ землѣ не имѣютъ. Городищенское общество въ послѣднее время платитъ въ годъ разныхъ окладныхъ сборовъ (поземельнаго налога, выкупныхъ платежей, земскаго сбора, стра-

хового и волостнаго) всего 4051 руб. 32 коп. Все населеніе села Городище исповѣдуетъ православную вѣру. Нравственность населенія, благодаря близости города, стоитъ далеко ниже сравнительно съ крестьянами другихъ селеній Ерзовской волости, причемъ и болѣе развито пьянство. Въ селѣ 2 училища: земское, открытое въ 1886 году, въ общественномъ зданіи, построенномъ около церкви и вмѣщающемъ въ себѣ до 120 учениковъ; церковно-приходская школа тоже просторная и свѣтлая. Грамотность стала развиваться съ открытіемъ въ селѣ школъ; по свѣдѣніямъ за послѣднее время въ Городищѣ имѣется грамотныхъ: мужчинъ 529, женщинъ 113, а всего 642 человѣка.

Городище, станція Грязе-Царицынской желѣзной дороги, Царицынскаго уѣзда, въ 6—7 верстахъ отъ села *Городища*, между гор. Царицынымъ и станціей *Котлубань* (въ области Войска Донскаго). Сюда же подходитъ вѣтвь отъ станціи *Крутой*, соединяющая Грязе-Царицынскую и Волго-Донскую желѣзныя дороги.

Городище, такъ называются въ Саратовской губерніи и поволжьѣ остатки древнихъ поселеній, городовъ, селищъ и укрѣпленій, оставшихся лишь въ видѣ насыпей, кургановъ и ямъ, обнесенныхъ рвами или валами.

Городокъ, тоже *Городище*, но въ малыхъ размѣрахъ. Также называются курганы, окруженные рвомъ и валомъ. Въ документахъ XVII и начала XVIII вѣковъ *городками* называются поселки изъ землянокъ, окруженныхъ рвами, валами, загородями, укрѣпленные отъ вражескихъ нападеній. Казаки, раскольники и бѣглецы устраивали такіе укрѣпленные поселки, называвшіеся въ документахъ *„воровскими городками“*. въ которыхъ они отбивались отъ правительственныхъ войскъ, помѣщая ихъ часто на островахъ р. Медвѣдицы и другихъ рѣкахъ. Императоръ Петръ I-й приказалъ жечь и уничтожать эти *воровскіе казачьи городки*.

Горчаковка, *Макаровка* тожъ, деревня Камышинскаго уѣзда, Верхне Добринской волости; см. *Макаровка*.

Горькое озеро Камышинскаго уѣзда, на правой сторонѣ рѣки Медвѣдицы; см. *Медовое* озеро.

Горѣлый хуторъ Камышинскаго уѣзда, при небольшой балкѣ, впадающей справа въ верхи рѣчки Караишевки, верстахъ въ 7 къ западу отъ села *Допуховки* (Воен. топографич. карта ген. штаба).

Горючка рѣчка, берущая начало въ Саратовскомъ уѣздѣ изъ западнаго склона приволжскихъ горъ, близъ большой Саратовско-Астраханской дороги; течетъ дугою съ сѣвера на юго-западъ и на границѣ Саратовскаго и Камышинскаго уѣздовъ впадаетъ справа въ р. Камышинъ (притокъ р. Медвѣдицы). Длина теченія *Горючки* около 25 верстъ. (Военно топограф. карта генер. штаба). По народному преданію, Пугачевъ увезъ въ 1774 г. изъ сельца Песчанки (Озерской волости, Саратовскаго уѣзда) тамошняго помѣщика Власьева (въ исторіи Пугачевскаго бунта Пушкина онъ показанъ прапорщикомъ Гаврилой Власьевымъ) и повѣсилъ его

на *Горючки*, около деревни Буркиной (27 верстъ южнѣе города Саратова).

Готовицкаго Михаила Викторовича (дворянина) усадьба Камышинскаго уѣзда, Верхне-Добринской волости, въ 4 верстахъ къ юго-западу отъ села Грязнухи; подлѣ него господскій хуторъ, носившій прежде названіе *Чанный*, нынѣ не употребительное. Усадьба, по указанію волостнаго правленія, основана въ 1869 году Усадьба и хуторъ расположены на извершьѣ рѣчки Добринки, на которой устроенъ прудъ и имѣются здѣсь 4 родника. Въ 1 верстѣ, на востокъ отъ господской усадьбы, находится монастырь *Грязнушинской* женской общины. Въ 1894 г. въ усадьбѣ и хуторѣ имѣлось 7 жилыхъ домовъ; помѣщичьи строенія деревянныя, 1 домъ обложенъ кирпичемъ; 3 зданія покрыты желѣзомъ, 4—деревомъ. Во владѣніи гг. Готовицкихъ здѣсь около 4000 десятинъ земли. Усадьба отстоитъ отъ волостнаго села Верхней Добринки въ 7 верстахъ, с. Тетеревятки—8; отъ г. Саратова—124 версты, гор. Камышина—84, пристани на Волгѣ Нижней-Банновки—29 и отъ станціи Неткачево Тамбово-Камышинской желѣзной дороги 20 верстъ. (Списокъ населенныхъ мѣстъ Саратовской губ. земской управы 1894 года; воен. топогр. карта генер. штаба и земская карта Камышинскаго уѣзда 1894 г.).

Готовицкая Глафира Григорьевна, дворянка Камышинскаго уѣзда, владѣетъ при селѣ Грязнухѣ, Верхне-Добринской волости, 30 десят. земли. (Списокъ дворян. депут. собр. 1895 г.).

Готовицкій Викторъ Михайловичъ, дворянинъ Камышинскаго уѣзда, владѣетъ при селѣ Грязнухѣ, Верхне-Добринской волости, 333 дес. земли. *Готовицкіе* состоятъ записанными въ дворянскую родословную книгу Саратовской губерніи съ 1833 г. (Списокъ дворян. депут. собран. 1895 г).

Готовицкій Михаилъ Викторовичъ, дворянинъ Камышинскаго уѣзда, владѣетъ 3667 дес. земли при с. Грязнухѣ, Верхне-Добринской волости. Въ род. книгѣ Сар. губ. родъ его записанъ съ 1833 года.

Имѣніе г. Готовицкаго (см. *Готовицкаго* усадьба) лежитъ въ 80—84 верстахъ отъ г. Камышина и въ 30 отъ пристани на Волгѣ Нижней Банновки. Здѣсь ведутся: рогатый скотъ голландской породы и овцы меринсы, сѣменное хозяйство и торговля лѣсомъ и дровами.

Грацка, *Краицке*, *Починная* тожъ, нѣмецкая колонія Камышинскаго уѣзда, Сосновской волости, см. *Починная*.

Грачи балка Царицынскаго уѣзда, Ерзовской волости, беретъ начало верстахъ въ 8 къ западу отъ слободы Пичуги (Ерзовки) изъ возвышеннаго водораздѣла бассейновъ Волги и Дона, поднимающагося сѣвернѣе истока балки до 470 фут , а южнѣе до 392 фут. надъ уровнемъ моря. Балка течетъ сперва на западъ до хутора *Грачи* и границы области войска Донскаго, принимая здѣсь, въ Царицынскомъ уѣздѣ, слѣва балки Забазную и Конную. У хутора Грачи и на границѣ Донскаго Войска балка подходитъ

къ старинному валу, проведенному по приказанію Петра I въ 1718—1722 годахъ отъ г. Царицына до Качалина на Дону, составлявшему *Царицынскую сторожевую линію*; здѣсь на валу, у балки (рѣчки) была устроена земляная крѣпость *Грачевская* (*Грачи*). Принявъ *Конную* балку, около хутора Грачей, балка течетъ рѣчкой къ сѣверо-западу и впадаетъ слѣва, противъ хутора Араканцева (Войска Донскаго) въ рѣчку *Сакарку*, притокъ Дона. Вся длина балки Грачи до Устья около 25 верстъ. (Воен. топогр. карта генер. штаба).

Грачи хуторъ Царицынскаго уѣзда, Ерзовской волости, верстахъ въ 2 отъ границы Войска Донскаго, заселенный въ первой половинѣ XIX столѣтія на балкѣ *Грачи*, гдѣ имѣется родникъ, на надѣльной землѣ Пичужинскаго общества, которому принадлежитъ хуторъ съ его жителями. По свѣдѣніямъ волостнаго правленія 1894 г. здѣсь считалось 8 дворовъ, дома деревянные, часть крыта тесомъ, часть соломою и землею. Жителей въ хуторѣ 39 д. м. п., 43 женск., всего 82 д. об. пола православныхъ крестьянъ, принадлежащихъ къ Пичужинскому сельскому обществу и занимающихся исключительно земледѣліемъ. Хуторъ приходомъ къ Пичужинской (Ерзовской) церкви, отстоитъ въ 20 верстахъ отъ слободы Пичуги по проселочному тракту, въ 40—45 отъ г. Царицына, въ 1½—2 верстахъ отъ границы области Войска Донскаго. (Списокъ населенныхъ мѣстъ Сарат. губер. земск. управы 1894 г. и воен. топогр. карта генер. штаба).

Грекова Елизавета Григорьевна, дворянка Царицынскаго уѣзда, владѣетъ при слободкѣ Гусевкѣ, Ольховской волости, 84 десятинами земли. Внесена въ дворянскую родословную книгу Саратов. губ. съ 1851 г. (Свѣд. дворянск. депут. собр. 1895 г.).

Грекова Елизавета Петровна, дворянка Царицынскаго уѣзда, владѣетъ при сл. Гусевкѣ, Ольховской волости, 638 десят. земли; записана въ дворянскую родословную книгу Сарат. губ. съ 1851 года. (Списокъ дворян. депут. собранія 1895 г.).

Грекова Ольга Петровна, дворянка Царицынскаго уѣзда, владѣетъ при с. Гусевкѣ, Ольховской волости, 1092 дес. земли. Съ 1885 г. перенесена въ дворян. родосл. книгу Саратов. губер. изъ области Войска Донскаго. (Списокъ дворян. депут. собранія 1895 г.). Грековы въ 1860 г. имѣли земли и 2 хутора въ Области Войска Донскаго при балкахъ Кугультѣ и Водяной.

Грековой дворянки усадьба Царицынскаго уѣзда, при селѣ Гусевкѣ, Ольховской волости, въ 12 верстахъ отъ сл. Ольховки; состоитъ изъ 1 двора. (См. *Гусевка* слобода).

Грековъ Анатолій Григорьевичъ, дворянинъ Царицынскаго уѣзда, владѣетъ при с. Гусевкѣ, Ольховской волости, 135 десят. земли. Съ 1885 г. перенесенъ въ дворян. родословную книгу Сарат. губ. изъ Области Войска Донскаго. (Списокъ дворян. депутат. собранія 1895 года).

Грековъ Владиміръ Григорьевичъ, дворянинъ Царицынскаго уѣзда, владѣетъ при с. Гусевкѣ, Ольховской волости, 270 десят.

земли. Родъ Грековыхъ записанъ въ двор. род. книгу Саратов. губерн съ 1851 г. (Списк. двор. депут. собр 1895 г.).

Грековъ Евгеній Григорьевичъ дворянинъ Царицынскаго уѣзда, владѣетъ при с. Гусевкѣ Ольховской вол., 178 десят. земли. Въ дворянс. родосл. книгу Сарат. губ. еще не внесенъ. (Свѣд. дв. деп. соб. 1895 г.).

Грековъ Николай Григорьевичъ, дворянинъ Царицынс. уѣз., владѣетъ при с Гусевкѣ, Ольховской вол., 270 десят. земли. Состоитъ записаннымъ въ дворянс. родосл. книгу Саратовс. губ. съ 1851 г. (Свѣд. дворянс депутат. Собранія 1895 г.)

Грековъ Святославъ Григорьевичъ, дворянинъ Царицынс. уѣзда, владѣетъ при с. Гусевкѣ, Ольховской волос., 303 десят. земли. Въ дворянс. родосл книгу Саратов. губ. еще не внесенъ. (Свѣд. двор. деп. собр. 1895 г.).

Грековы—русскіе дворянскіе роды; одинъ изъ нихъ (пятый) принадлежитъ къ казачьему дворянству Войска Донскаго и раздѣлился на множество вѣтвей, внесенныхъ во 2-ю часть родословной книги.

Гречаный хуторъ Камышинскаго уѣзда, Тарасовской волости, населенъ государственными крестьянами малороссами и великороссами, православными. Расположенъ на рѣкѣ Бурлукѣ, лѣвомъ притокѣ р. Медвѣдицы, верстахъ въ 3—4 къ сѣверо-востоку отъ слободы Мирошниковой, куда хуторъ приходомъ; имѣетъ 27 колодцевъ. До волости села Тарасова считаютъ 12 верстъ, станціи Красноярской Тамбовско-Камышинской желѣзной дороги—9, г. Камышина—80—90 вер., г. Саратова—170—180 верстъ. По списку населенн. мѣстъ центр. статис. Комитета, изд. 1862 г., въ казенномъ *Гречаномъ* хуторѣ при рѣчкѣ Бурлукѣ, въ 90 верстахъ отъ г. Камышина, показано 18 дворовъ, 115 д. м. п., 135 женс., всего 250 д. об. пола. По свѣд. Сарат. губ. земс. управы, по 10 ревизіи (1858 г.) здѣсь считалось 115 д м. п. и 125 женск.; по земской переписи 1886 г.: 57 наличныхъ домохозяевъ, 209 д. м. пола, 209 женск., всего 418 д. об. пола, кромѣ того 6 семей постоянно отсутствующихъ; грамотныхъ 27 д. м. п. Жилыхъ избъ 65, изъ нихъ деревянныхъ 58 и сырцевыхъ 7, крытыхъ тесомъ 2, соломою 63; промышленное заведеніе—1. У крестьянъ 40 плуговъ, 1 соха, 2 вѣялки; 86 лошадей. 152 воловъ, 116 коровъ и телятъ, 511 овецъ, 77 свиней и 11 козъ. Надѣльной земли 868 дес. удобной (въ томъ числѣ пашни 592 десят.), 138 дес. неудобной, всего 1006 дес. удоб. и неудоб. земли; кромѣ того собственной купленой земли 180 десятинъ. По свѣдѣн. Губернс. статис. комитета за 1891 г. здѣсь было 56 дворовъ, 228 д. м. п., 230 женск., всего 458 д. обоего пола. По списку населенныхъ мѣстъ губернск. земск. управы 1894 г. на хуторѣ считалось: 61 дворъ, строенія деревянныя, большею частію крытыя соломою и 3 избы тесомъ; жителей 215 душ. мужск. п., 234 женск., всего 449 д. об. пола крестьянъ малороссовъ и великороссовъ, составляющихъ одно общество.—По сборнику

Сарат. губернс. земства (т. XI) за 1887 годъ, по владѣнной записи отведено на 115 ревизскихъ душъ 868¹/₄ десят. удобной и 158¹/₂ дес. неудобной; земля вся въ одномъ участкѣ кругомъ селенія на 1 версту; поперекъ надѣла протекаетъ р. Бурлукъ и въ полѣ есть еще 1 прудъ; поверхность ровная, почва разная: черноземной до 130 десятинъ, солонцеватой, каменистой (бѣлой мѣловой) до 150 десятинъ и суглинистой до 300 дес.; подпочва: глина, бѣлый камень и песокъ. Лѣсъ общій съ крестьянами слободы Краснаго Яра. Луга заливные. Запасный хлѣбный магазинъ 1. Хозяйство трехпольное; сѣютъ капустники, конопляники, бахчи, картофель, хлѣба: рожь, овесъ, ячмень, яровую пшеницу, просо. Сусѣки появились здѣсь съ 1880 г., раньше ихъ совсѣмъ не было. Въ 1885 г. отъ чумы пало до 150 головъ крупнаго и мелкаго рогатаго скота. Отдѣльные домохозяева снимаютъ землю у арендатора офицерской казачьей земли по 14—15 руб. за сотенникъ и у крестьянъ слободы Краснаго Яра отъ 5 до 15 руб. за сотенникъ. На хуторѣ 5 кузнецовъ и 2 мельника. Школы нѣтъ, читать и писать учитъ свой крестьянинъ. На земской картѣ Камышинскаго уѣзда 1884 г. хуторъ этотъ не значится, но ошибочно показанъ на югѣ волости близъ границы Войска Донского хуторъ *Гречушкинъ*; на воен. топогр. картѣ генер. Штаба Гречушкинъ показанъ по лѣвую сторону рѣчки Малаго Бурлука въ области Войска Донского, хуторъ же *Гречиный*—на рѣкѣ Бурлукѣ, въ 3—4 вер. къ сѣверу отъ слободы Мирошниковой.

Гримъ, Гриммъ, *Лѣсной Карамышъ* тожъ, колонія Камышинскаго уѣзда Сосновской волости, см. *Лѣсной Карамышъ*.

Громки *Троицкое* тожъ, село Камышинскаго уѣзда, Лопуховской волости, бывшее государственныхъ крестьянъ, великороссовъ. Расположено въ 4 верстахъ къ югу отъ села Лопуховки и въ 3-хъ къ сѣверу отъ с. Кондоль, на правомъ берегу р. Медвѣдицы, къ которой имѣетъ 3 удобныхъ съѣзда и 25 колодцевъ. На Медвѣдицѣ въ Громкахъ устроена плотина и общественная водяная мукомольная мельница. Селеніе основалось, по словамъ однихъ—въ срединѣ XVIII столѣтія, по показанію волостного правленія—около 1780 г; поселились здѣсь выходцы изъ с. Камешкира Кузнецкаго уѣзда.—По архиву Саратовс. духовной консисторіи значится: *„Громки, Сергіевское* тожъ, на р. Медвѣдицѣ, Пензенскаго уѣзда, въ 1772 г. приказано освятить Дмитріевскому (г. Камышина) протопопу церковь въ этомъ селѣ; въ священники же посвященъ сюда дьячекъ села Банновки Михаиловъ (Труды Сарат. архивной коммиссіи).

Село расположено въ 10 порядковъ, имѣетъ каменную, крытую желѣзомъ, церковь съ двумя престолами: во имя Св. Троицы и Св. Сергія Радонежскаго; 2 школы: земскую и церковно-приходскую. По списку населенн. мѣстъ Центр. Статис. Комитета, изд. 1862 г. казенное село *Громки (Троицкое)* показано при р. Медвѣдицѣ, въ 95 верст. отъ г. Камышина, и

имѣетъ 253 двора, 1020 д. м. п., 1046 женск., всего 2066 д. об. пола; церковь православная. По земской переписи 1886 г. здѣсь считалось по 10 ревизіи (1858 г.)—941 д. м. п., 1026 женск., итого—1967 д. об. пола государственныхъ крестьянъ; наличныя въ 1886 г.—451 домох., 1116 д. м. п., 1187 женс., итого 2303 д. об. пола; кромѣ того 97 семей постоянно отсутствующихъ и 11 семей въ 46 душъ об. п. посторонняго населенія; грамотныхъ въ селѣ было 152 мужч. и 9 женщинъ: жилыхъ избъ: 2 каменныхъ, 453 деревянныхъ, 22 мазанковыхъ, всего 477, изъ нихъ крыто тесомъ 3, соломою—467, землею—2. У крестьянъ было: 164 плуга, 308 сохъ, 3 вѣялки; 576 лошадей, 240 воловъ, 836 коровъ, 1076 овецъ, 88 свиней, 210 козъ; 4 пчельника въ 12 колодъ пчелъ; промышленныхъ заведеній 7, кабаковъ 2, лавокъ 2. Всѣхъ платежей и повинностей за 1885 г. считалось 10291 рубль. По свѣдѣніямъ Сарат. Губ. Стат. Комитета за 1891 г. здѣсь было 440 дворовъ, 1424 д. м. пола, 1378 женск., всего 2802 д. об пола. Всей надѣльной земли у общества: 8355 дес. (по даннымъ Казенной Палаты 8419½ дес.) удобной. въ томъ числѣ пашни 6581 дес., лѣсу 455 десят., неудобной 1224½ десятины, всего 9579½ десятинъ. Надѣлъ, тянущійся отъ р. Медвѣдицы полосой на 25 верстъ, весь въ одномъ участкѣ. Лѣсъ разбросанъ по оврагамъ въ пахатной землѣ. Поверхность надѣла мѣстами возвышенная, больше ровная; овраговъ много; до ⅔ черноземной почвы, остальная ⅓—солонцоватая, суглинистая и песчаная, подпочва глина и песокъ. Разверстка земли производится по ревизскимъ душамъ на 6 лѣтъ. Пахатная земля разбита на 3 поля; бахчи и картофельники въ полевыхъ загонахъ. Отдѣльныхъ покосовъ нѣтъ, каждый оставляетъ изъ своей пахатной земли. Лѣса—молодого чернолѣсья около 390 десятинъ; рубятъ ежегодно. Усадебныя мѣста никогда не дѣлились; новымъ домохозяевамъ отводятъ изъ выгонной земли. Сады существуютъ здѣсь съ 1860-хъ годовъ; разводятъ яблони, вишню и торнъ; изъ яблонь преобладаютъ: анисъ, бѣль и зернушка. Яблоки и ягоды продаютъ на базарахъ въ Лапуховкѣ, Руднѣ и проч. Присадки покупаютъ у Золотовскихъ крестьянъ, которые привозятъ ихъ сюда по 15—30 рублей за сотню; въ лѣто даютъ 2—4 раза поливу. Количество садовъ съ каждымъ годомъ возрастаетъ, такъ какъ они приносятъ хорошій доходъ. Общественную запашку уничтожили съ 1870-хъ годовъ; хлѣбныхъ запасныхъ мірскихъ магазиновъ 2. Землю арендуютъ только у своихъ крестьянъ. Главное занятіе—хлѣбопашество, но 2—3 домохозяина изстари занимаются производствомъ преимущественно простыхъ и отчасти обливныхъ горшковъ, работая съ половины сентября до марта мѣсяца; продаютъ горшки своимъ скупщикамъ или же возятъ по окрестностямъ, на 100—150 верстъ, больше въ область Войска Донскаго, гдѣ мѣняютъ на хлѣбъ; на 1 возъ (200—250 горшковъ) вымѣниваютъ 20—25 мѣръ ржи; глина своя; на топливо идетъ кизякъ и солома; въ одинъ горнъ идетъ 200—250 горш-

ковъ и въ зиму одинъ работникъ сработываетъ 12—15 горновъ. На мѣстѣ горшки продаются по 2—4 рубли за горнъ (200—250 штукъ); мальчиковъ начинаютъ обучать этому ремеслу съ 10 лѣтъ. Изъ пахатной земли отрѣзанъ участокъ неплательщиковъ, который (въ 1887 г.) приносилъ съ арендаторовъ до 3335 рублей. Съ водяной общественной мукомольной мельницы на р. Медвѣдицѣ получалось (въ 1887 году) 1175 рублей. По списку населенныхъ мѣстъ Сарат. губ. зем. Управы 1894 г. въ с. Громкахъ считалось 420 дворовъ, въ числѣ которыхъ 3 общественныхъ строеній: церковно-служительскій дворъ, сельская школа (съ 1874 г.) и мельничныя строенія; избы крестьянъ деревянныя, большею частью крыты соломою, 2—деревомъ и 9 желѣзомъ. Въ 1894 г. считалось въ селѣ 1401 д. м. п., 1361 женск., итого 2762 д. об. пола русскихъ, бывш. государственныхъ, крестьянъ, составляющихъ одно Громковское общество. Народъ большею частью православный, 20 душъ—молоканъ. Въ селѣ 2 семьи духовенства. Крестьяне получили отъ государственныхъ имуществъ надѣлъ: 7065 дес. удобной, 360 дес. лѣса и 1160 неудобной, всего 8590 десят. удоб. и неудобной земли, въ томъ числѣ церковной земли 60 десятинъ. На этомъ надѣлѣ, верстахъ въ 10 къ западу отъ с. Громки, на баракѣ рѣчки Тишанки, основанъ въ 1874 г. крестьянами Громковскаго общества хуторъ *Оскинъ* (см. это слово) изъ 5 дворовъ. Отъ с. Громки считаютъ: до волостн. села Лапуховки—4 версты, до с. Кондоль—3, до с. Бурлукъ—6, до желѣзно-дорожной станціи—22, уѣз. гор. Камышина—86 и г. Саратова—194 версты. (Сборн. Сар. губ. земства 1891 г., т. XI; свѣд. губ. стат. Комитета за 1891 г.; списокъ населен. мѣст. Сарат. губ. земск. Управы 1894 г.; Воен. топогр. карта генеральнаго штаба и земская карта Камышинс. уѣзда 1894 года)

Грязе-Царицынская желѣзная дорога начата постройкой лѣтомъ 1868 г. и открыта въ 1870 году. До этого была лишь къ Царицыну *Волго-Донская*, сооруженная въ 1862 г. отъ г. Царицына до Калача на Дону, ставшая съ 1878 года вѣтвью Грязе-Царицынской дороги, перешедши въ ея распоряженіе и соединенная съ ней вѣтвью отъ станціи Крутой къ Городищу. Вокзалъ Грязе-Царицынской желѣзной дороги помѣщается въ первой полицейской части города Царицына, по Воронежской улицѣ; въ немъ пассажирская и товарная станціи, при ней садъ и цвѣтникъ; другая товарная станція находится при соляной пристани. На сѣверо-восточной окрайнѣ Царицына расположенъ такъ называемый „*Нефтяной городокъ*“ товарищества братьевъ Нобель, основанный въ 1879 г., имѣющій теперь 15 резервуаровъ на 1.360,000 пудовъ нефтяныхъ продуктовъ; отъ него проходитъ рельсовый путь въ 576 саженъ къ Грязе-Царицынской желѣзной дорогѣ, на которой устроены мостовые вѣсы, взвѣшивающіе сразу цѣлые вагоны-цистерны съ керосиномъ и нефтью—до 125 вагоновъ въ день. Изъ этихъ Царицынскихъ складовъ бакинская

нефть идетъ по Грязе-Царицынской желѣзной дорогѣ во внутреннія губерніи Россіи; первоначально она отправлялась въ бочкахъ, но съ 1878 г., по почину Нобеля, въ желѣзныхъ цистернахъ вагонахъ. Кромѣ нефти Грязе-Царицынская дорога вывозитъ изъ Царицына во внутреннія губерніи Астраханскій рыбный товаръ, соль и хлѣбъ; лѣсъ идетъ преимущественно по Волго-Донской дорогѣ до Калача и оттуда сплавляется въ плотахъ внизъ по Дону.

Грязе-Царицынская желѣзная дорога состоитъ изъ трехъ частей (4 участковъ): 1) *Главной линіи*, которая дѣлится на два отдѣленія: I—отъ *Грязей* (Тамбовской губ., Липецкаго уѣзда, гдѣ она примыкаетъ къ большому желѣзно-дорожному пути, идущему изъ Владикавказа на Ростовъ, Воронежъ (собственно станція Раздѣльная), Усмань, *Грязи*, Козловъ, Рязань, Москву, въ Петербургъ) до Борисоглѣбска въ 199,4 верстъ и II—отъ Борисоглѣбска до Царицына 392,7 верстъ; всего главной линіи 598,1 верстъ. 2) *Урюпин кая* вѣтвь, за Борисоглѣбскомъ, перейдя р Хоперъ, на юго-западъ отъ станціи *Алексиково* на *Урюпинскую* станицу Войска Донскаго на р. Хопрѣ, 32,6 версты, и 3) *Волго-Донской* вѣтви между Царицыномъ и Калачемъ, присоединенной къ Грязе-Царицынской въ 1879 г., въ 74 версты. Все протяженіе этой дороги съ обѣими вѣтвями составляетъ 698,7 верстъ. Отъ станціи *Грязи* (на р. Матырѣ, впадающей въ р. Воронежъ) рельсовый путь продолжается прямо въ Ригу, на Балтійское море, черезъ города: Липецкъ, Елецъ, Орелъ, Карачевъ, Брянскъ, Смоленскъ, Витебскъ, Полоцкъ, Дриссу, Динабургъ и Ригу. Районъ тяготѣнія Грязе Царицынской желѣзной дороги громаденъ; онъ захватываетъ низовья Волги съ Астраханью и простирается по обоимъ берегамъ Каспійскаго моря до Баку и Красноводска. Главные продукты этого раіона—нефть, соль и рыба, являются вмѣстѣ съ тѣмъ и главными грузами желѣзной дороги, а г. Царицынъ представляетъ собою главный пунктъ, гдѣ подвозимые на судахъ по Волгѣ товары складываются, въ ожиданіи перегрузки въ вагоны. Движеніе приволжскихъ грузовъ изъ Царицына постоянно возростало; такъ, въ 1877 г отправлено было отсюда по желѣзной дорогѣ (Спутникъ по Волгѣ С. Монастырскаго. 1884 г.): нефтяныхъ продуктовъ 1.801,000 пудовъ, соли 3.444,000 пуд., сельди 2.454,000 пуд., рыбы частиковой 2.881,000 пуд., рыбы красной 201,000 пуд., лѣсу 699,000 пуд. и прочихъ грузовъ 1.254.000 пуд., всего въ 1877 г.—*12 734,000 пудовъ* Въ 1882 г. отправлено—*25.923,000 пудовъ*. Изъ этого видно, что нефтяные продукты составляютъ главный грузъ изъ Царицына. Грузы направляются большею частью отъ Царицына въ Грязи; по этому направленію, по 1882 годъ, перевезено среднимъ числомъ 85% всѣхъ грузовъ. Всѣхъ товаровъ было перевезено по всей этой линіи въ оба конца: въ 1877 г.—*52.065,391 пудовъ* (въ томъ числѣ хлѣба 14.165,256 пудовъ); въ 1882 г.—*87.643,041 пудъ* (въ томъ числѣ хлѣба 14.811,795 п.), изъ чего

видно, что товарное движеніе по этой дорогѣ прогрессируетъ. Чистой прибыли въ 1882 г. было: по главной линіи 1.518.575 рублей, по Волжско Донской вѣтви 154,378 рублей, всего 1.672,953 рубля. Къ 1 января 1883 г. стоимость сооруженій дороги, длиною съ вѣтвями въ 698$^{3}/_{4}$ верстъ, выражалась суммой 37.516,715 руб 12 коп. кредитныхъ и 6.432,771 руб. 55 коп. металлическихъ, что составитъ на версту 53,695 руб. 55 коп. кредитныхъ и 9207 руб. 3 коп. металлическихъ. За время съ 1870 по 1883 г. желѣзная дорога только одинъ разъ (именно въ 1880 г) произвела незначительную уплату долга правительству 84.900 руб. 20 коп. и къ 1 январю 1883 г. за дорогой числилось казеннаго долгу всего 12 014,583 рубля 67 копѣекъ (Спутникъ по Волгѣ. С. Монастырскій. 1884 г.).

По Грязе-Царицынской желѣзной дорогѣ, отъ р. Волги и г. Царицына, расположены слѣдующія станціи (кромѣ платформъ): Соляная пристань (на Волгѣ); г. Царицынъ и Городище, въ Царицынскомъ уѣздѣ; Котлубань, Качалино, Иловля, Логъ, Липки, Арчеда, Раковка, Серебряковка, Кумылга, Панфилово, Филоново, Астахово, Ярыженская и Алексиково (вѣтвь на Урюпино), въ Области Войска Донскаго, Поворино (черезъ которую строится новая, пересѣкающая Грязе-Царицынскую, желѣзная дорога Харьковско Пензенская)—Воронежской губерніи: г. Борисоглѣбскъ, Грибановка, Волконская, Терновка, Бурнакъ, Токаревка, Мордово, Добринка, Тростянка, Княжая Байгора и Грязи, Тамбовской губерніи. (Карта желѣзныхъ дорогъ Э. Бакгофа. 1895 г.)

По свѣдѣніямъ Энциклопедическаго словаря Брокгауза и Ефрона 1893 г. чистаго дохода за 1891 г. получено съ дороги 1.429, 121 рубль. По 1 и 2 участкамъ Грязе-Царицынской дороги провезено груза съ Волги: *Нефтяныхъ продуктовъ* въ 1882 г. —8.746,000 пудовъ, въ 1887 г—17.540,000 пуд., въ 1890 г.— 18.805,000 пуд., въ 1891 г.—18.962,000 пуд.; *рыбы* въ 1882 г. —9.372,000 пудовъ, въ 1887 г.—11,018,000 пуд., въ 1890 г —10.546,000 пуд., въ 1891 г.—10.854,000 пуд.; *лесу*—въ 1882 г. —978 000 пудовъ, въ 1887 г.—309,000 пуд., въ 1890 г.—641,000 пуд., въ 1891 г.—1.140,000 пудовъ; *соли* въ 1882 г.—4 272,000 пудовъ, въ 1887 г.—2.650,000 пуд., въ 1890 г.—3.098,000 пуд., въ 1891 г.—3 425,000 пудовъ; *арбузовъ* въ 1882 г.—314,000 пудовъ, въ 1887 г.—215,000 пуд., въ 1890 г.—151,000 пуд., въ 1891 г.—114,000 пудовъ. Хлѣбныхъ грузовъ вообще провезено по Грязе Царицынской дорогѣ, не считая Волго-Донской: въ 1882 г. 14 832,000 пудовъ, въ 1887 г.—23.857,000 пуд., въ 1890 г.— 28.464,000 пуд. и въ 1891 г. (неурожайный) годъ— 21.514,000 пудовъ.

Грязная, *Грязной курганъ*, *Еремин курганъ*, *Курганъ*, *хуторъ Тополевый* тожъ, деревня (нынѣ село) Царицынскаго уѣзда, 1 стана, Липовской волости, на вершинахъ рѣчки Зензеватки (лѣвый притокъ р. Иловли), и деревня *Тополевка*, обѣ рядомъ; обѣ эти части составляютъ одно село *Грязное*, расположенное одною частью

на *Тополевой* балкѣ, давшей имя первоначально поселившемуся здѣсь хутору, а другой частью въ вершинѣ *Вишневой* балки, впадающей въ *Тополевую*, притокъ р. *Зензеватки*. Названіе *Грязной* или *Еремкинъ курганъ* произошло отъ находящагося не вдалекѣ отъ селенія большаго насыпнаго кургана. Поселены *Тополевка*, или *Тополевый* хуторъ,—въ 1826 г., *Грязная*—въ 1829 г. русскими государственными крестьянами, которыхъ въ обоихъ поселкахъ считалось по 10 ревизіи (1858 г.) 413 д. м. п., 409 женск., всего 822 д. об. пола По списку населенн. мѣстъ центр. статис. комит., изд. 1862 г., казенная деревня *Грязная* (*Еремкинъ курганъ*) показана при прудѣ и колодцахъ въ 112 верстахъ отъ г. Царицына, въ 100 дворовъ, 413 д. м. п., 409 женскаго; при ней мельница 1. По свѣдѣніямъ Сарат. Губ. Зем. Управы къ 1 янв. 1883 г. считалось: въ *Грязной*—95 домохоз., 257 д. м. п., 277 женс., всего 534 д. об. пола; въ *Тополевкѣ*—113 домох., 345 д. м. п., 361 женск., всего 706 д. об. пола; въ обоихъ же обществахъ 1240 душъ об. пола, совмѣстно надѣленныхъ казною (по 24,8 десят. на мужс. ревиз. душу)—10,250 десят. удобной и неудобной земли, довольно ровной; грунтъ—супесчаный, бѣлая глина и суглинокъ. Лѣтъ 10 современи поселенія крестьяне владѣли землей „въ вольницу“, каждый пахалъ гдѣ и сколько хотѣлъ; запашка была однако невелика: имѣвшіе воловъ занимались чумачествомъ (извозомъ), а безлошадные ходили косцами; нѣкоторые, имѣвшіе рабочій скотъ, въ первое же время заселенія захватили лучшія земли, оставивъ остальнымъ худшія, что и вызвало впослѣдствіи споры, окончившіеся передѣломъ ея, при общинномъ владѣніи, по ревизскимъ душамъ мужскаго пола. Суслики появляются здѣсь въ значительномъ количествѣ, уничтожая хлѣба, почему и приходится окапываться отъ нихъ канавами. Въ $1^1/_2$ верстахъ отъ дер. Грязной есть древняя земляная насыпь (*курганъ*), окруженная валомъ (*городище*), называемый мѣстными жителями *Еремкинымъ*; въ настоящее время курганъ этотъ значительно разрушенъ кладоискателями; по народному преданію, до заселенія деревни Грязной, жилъ въ этомъ укрѣпленіи разбойникъ *Ерема* съ своей шайкой и полагаютъ, что вблизи было озеро и лѣсъ. По свѣдѣніямъ Сарат. губер. статис. комитета въ обоихъ поселеніяхъ было ревизскихъ душъ 416 муж. и 415 женскихъ, а въ 1891 г. всѣхъ жителей 665 д. м. п., 666 женск., всего 1331 д. об. пола въ 194 дворахъ. По списку населен. мѣстъ Сар. Губ. Зем. Управы и свѣд. Липовскаго вол. правленія 1894 г. село дѣлится на 2 части—*Грязнуха*, или *Курганъ*, и *Тополевая*; церковь деревянная, крытая желѣзомъ во имя Св. Николая Чудотворца, освящена въ 1886 г. Въ 1894 г. здѣсь считалось 204 двора, въ числѣ ихъ 3 общественныхъ строенія: запасный хлѣбный магазинъ и 2 церковнослужительскихъ двора; крестьянскіе дома деревянные, крыты: 166 соломою, 30—тесомъ, 5—глиной и 2—землей. Школы нѣтъ; въ селѣ 2 мелочныя лавки, 1 винная лавка и 5 мукомольныхъ вѣтряныхъ мельницъ. Въ 1894 г. здѣсь считалось 685 д. м. п., 725 женс., всего 1410 д.

об. пола крестьянъ великороссовъ, православныхъ, составляющихъ одно сельское общество; кромѣ того 2 семьи духовенства. Крестьяне получили надѣлъ отъ казны 5250 десят. удобной и 5701 дес. неудобной, всего 10,951 десят. удоб. и неуд. земли. Близъ села имѣется кромѣ того казенная, называемая *Есиповскій участокъ*, въ количествѣ 2136 десятинъ. Крестьяне занимаются исключительно хлѣбопашествомъ. *Грязная* лежитъ на юго-западъ отъ волостнаго села Липовки въ 25 верстахъ: на юго-западъ отъ с. Ягоднаго въ 12—13 верстахъ: къ западу отъ хутора Полунина Астраханскаго казачьяго войска—въ 10: на сѣверъ отъ с. Семеновки (Ивановской волости)—въ 15, на сѣверо-востокъ отъ слободы Александровки—въ 30; отъ слободы Ольховки—въ 20; пароходной пристани на Волгѣ с. Балыклей—30; станціи Иловля, Грязе-Царицынской желѣзной дороги—въ 56; уѣзд. гор. Царицына—въ 120—128 и г. Саратова—въ 193 верстахъ.

Грязноватка рѣчка Камышинскаго уѣзда, правый притокъ верховья р. Иловли, версты 2 ниже колоніи Елшанки (Гусары тожъ); беретъ начало у колоніи Грязноватки (Шухъ тожъ) и течетъ на юго-востокъ около 10 верстъ. (Воен. топогр. карта генер. Штаба).

Грязноватка, *Шухъ*, *Шукъ*, *Шуховъ*, *Шуховскій* тожъ, колонія нѣмцевъ—католиковъ Камышинскаго уѣзда, 2 стана, Каменской волости, расположена на высокомъ лѣвомъ берегу рѣчки *Грязноватки* (правый притокъ р. Иловли, въ ея верховьѣ), къ которой имѣетъ 4 удобныхъ съѣзда и въ селеніи 20 колодцевъ. Колонія основалась выходцами изъ Германіи нѣмцами католиками въ 1764—65 годахъ, при чемъ въ самомъ началѣ устроена была церковно-приходская школа; церковь же во имя свят. Антонія (католическая), деревянная, крытая желѣзомъ, построена въ 1856 г. и освѣщена въ 1857 г. По вѣдомости иностран. поселенцевъ 1859 г. колонія Грязноватка принадлежала къ Каменскому округу и имѣла:

по 5 ревизіи 1788 г.—31 сем., 102 д. м. п., 95 женск.
по 6 ревиз. 1798 г.—31 сем., 112 д. м. п., 111 женск.
по 7 ревиз. 1816 г.—44 сем., 176 д. м. п., 171 женск.
по 8 ревиз. 1834 г.—72 сем., 304 д. м. п., 290 женск.
по 9 ревиз. 1850 г.—84 сем., 447 д. м. п., 447 женск.
и по 10 ревиз. 1857 г.—115 сем., 519 д. м. п., 491 женскаго.

Первые 30 лѣтъ со времени поселенія было захватное владѣніе землею; затѣмъ перешли къ „фамильной“ раскладкѣ, причемъ за „фамилію“ принимали мужа съ женой. Въ 1810-хъ годахъ отъ фамильной раскладки посселяне перешли къ разверсткѣ по ревизскимъ душамъ. По списку населенн. мѣст. центр. ст. ком. 1862 г. *Грязноватка* (*Шуховъ*, *Шукъ*) нѣмецкая колонія при рѣчкѣ Грязноваткѣ, въ 88 верс. отъ г. Камышина, имѣла 85 дворовъ, 540 д. м. п., 509 женс., всего 1049 д. об. пола; церковь римско-католическую—1; училище; мельницъ—5. Въ 1860, 63 и 74 годахъ отсюда переселились въ Самарскую губернію 19 семей; въ 1865

г.—въ Кубанскую область (на Кавказъ) 4 семьи, а въ 1876 г. въ Америку 17 семействъ, изъ коихъ въ 1880 и 83 годахъ опять возвратились 4 семьи. Въ 1886 и 87 годахъ въ Америку снова отправилось 13 семействъ; всѣ эмигранты въ Америку поселились въ южной части Бразиліи и въ Аргентинской республикѣ.— По земской переписи 1886 г. въ колоніи Грязноваткѣ считалось наличныхъ 191 домохоз., 755 д. м. п., 712 женск., всего 1467 д. об. пола; кромѣ того 28 семей постоянно отсутствующихъ; грамотныхъ было 387 д. м. п. и 365 женск.; всѣхъ жилыхъ избъ 226, изъ нихъ 149 каменныхъ, 74 деревянныхъ и 3 мазанковыхъ; 131 крыты тесомъ, 89—соломою и 6—землею; у поселянъ было 185 плуговъ, 738 лошадей, 87 воловъ, 465 коровъ и телятъ 782 овцы, 947 свиней, 299 козъ; 1 пчельникъ въ 2 колоды; промышленныхъ заведеній 12, кабакъ 1, лавокъ 2. Всѣхъ податей и повинностей за 1885 г. приходилось 5519 рублей Надѣлъ 4231½ дес. удобной (въ томъ числѣ пашни 3634 десят.) и 1108½ десят неудобной, всего 5340 десят. земли. По свѣдѣніямъ губ. статис. комитета за 1891 г. здѣсь считалось 178 дворовъ, 901 д. м. п., 871 женск., всего 1772 д. об пола. Надѣлъ расположенъ въ 2-хъ участкахъ: одинъ, состоящій изъ 3111,7 десят. удобной и 955½ неудобн, при селеніи вокругъ него, а другой, состоящій изъ 1119,8 десят. удобной и 153,3 дес. неудобн., въ 6 верстахъ за селомъ Грязнухою. Луга при селеніи по рѣчкѣ Грязноваткѣ. Лѣсъ въ обоихъ участкахъ по полямъ, на ровныхъ мѣстахъ и по оврагамъ. Водопой въ прудахъ, изъ которыхъ 4 въ селеніи и 1 въ полѣ. Около ⅛ части всего надѣла занимаетъ чистая черноземная почва, около ¼ супесчаная, менѣе ½ суглинистая и до ⅓ солонцеватая; подпочва—глина. Поверхность надѣла съ небольшими возвышенностями и пересѣкается 9 оврагами, подъ которыми до 90 десятинъ. Съ 1874 г. пошли передѣлы по наличнымъ душамъ чрезъ каждые 6 лѣтъ. Покосъ есть луговой—(заливной), лѣсной и степной. Лѣсу 276 десятинъ, преимущественно чернолѣсье въ возрастѣ до 30 лѣтъ; по распоряженію бывшаго колоніальнаго управленія, онъ давно подѣленъ на 25 участковъ, изъ которыхъ ежегодно вырубаютъ одинъ участокъ. Строевой лѣсъ покупаютъ; топятъ кизяками, соломой и дровами. При дворахъ: огороды, сады и капустники; новыя дворовыя мѣста отводятъ изъ выгона. Общественной запашки никогда не было, запасный хлѣбъ взимаютъ съ душъ. Въ селеніи 1 деревянный, крытый желѣзомъ общественный хлѣбный магазинъ. Система полеваго хозяйства трехпольная; сѣютъ рожь, пшеницу, ячмень, овесъ, ленъ и подсолнухи; пашутъ плугами и молотятъ хлѣбъ молотильными камнями; хлѣбъ возятъ на продажу въ Нижнюю Банновку и Камышинъ. Выгона 600 десятинъ; найма пастбищъ не бываетъ. Землю арендуютъ по 6—8 рублей за тридцатную десятину, а также исполу; снимаютъ также у общества Мал. Каменки (Сосновской волости) по 3—5 руб. за тридцатную десятину. Въ селеніи есть общественная кузница и по свѣдѣніямъ

1887 г. занималось ткацьемъ сарпинокъ 26 семействъ; сапожниковъ 12, столяровъ 4 и кузнецовъ 5.—По списку населенныхъ мѣстъ Сарат. Губ. Земск. Управы 1894 г. въ колоніи Грязноваткѣ (Шухъ тожъ) 2 школы: церковно-приходская и земская, послѣдняя открыта съ 1889 г.; всѣхъ дворовъ 186, изъ нихъ общественные—училищный и пасторскій; деревянныхъ домовъ 95, каменныхъ—91, изъ нихъ 80 крыты тесомъ, 103—соломою и 3—желѣзомъ, всѣ постройки возведены по утвержденнымъ планамъ и раздѣлены на кварталы въ 3—4 двора Селеніе составляетъ одно общество, считающее въ 1894 г.: 906 д. м. п., 754 женск., всего 1660 душъ об. пола нѣмцевъ, римско-католиковъ, называющихся съ 1871 г. поселянами собственниками. Кромѣ того въ селѣ священникъ и шульмейстеръ. Жители занимаются преимущественно хлѣбопашествомъ: 150 душъ ткутъ сарпинки.—По владѣнной записи 1871 года крестьяне владѣютъ 4231 дес. удобной и 1109 дес. неудоб., всего 5340 десят. земли. Отъ Грязноватки считаютъ: до Саратова 103 версты; г. Камышина 82, волост. с. Каменки 12, Кол. Каменный оврагъ—7, Россорши—8, Кол. Копенка—8, с. Грязнуха—5, дер. Макаровка—4, Кол. Лѣсной Карамышъ—13, до пристани Нижней Банновской на Волгѣ—20 и до станціи Неткачева Тамбово-Камышинской желѣз. дороги—50 верстъ. (Сборникъ Губ. Земства 1891 г.; списокъ населен. мѣстъ Губ. Зем. Упр. 1894 г. и наши колоніи Клауса).

Грязноватый буеракъ рѣчка Камышинскаго уѣзда, правый притокъ р. Иловли, впадающій въ нее съ версту выше колоніи Новой Норки (Иловлинской волости); беретъ начало верстъ 5 къ сѣверу отъ с. Гуселки изъ возвышенности, подымающейся на 1017 англ. футовъ надъ уровнемъ Чернаго моря. Течетъ небольшой дугой на юго-востокъ; верстъ 10 ниже с. Гуселки, на правомъ берегу рѣчки расположена деревня *Грязноватый буеракъ*. Длина рѣчки около 20 верстъ. (Воен. топогр. карта Генер. Штаба).

Грязноватый Буеракъ, *Грязнуха*, *Гнилушка* тожъ, деревня Камышинскаго уѣзда, Гусельской волости, расположенная по обѣимъ сторонамъ незначительнаго ручья, изъ котораго получаетъ воду, и впадающаго тутъ же въ рѣчку *Грязноватый Буеракъ* (правый притокъ р. Иловли). Крестьяне бывшіе удѣльные, великороссы, православные. Начало поселенія относятъ около 1770-хъ годовъ. Деревня находится въ 146 верстахъ отъ г. Саратова, въ 35—40—отъ г. Камышина, въ 12 отъ кол. Караульный Буеракъ, 15—отъ кол. Семеновки, 10—отъ кол. Новой Норки, 10—отъ волостнаго села Гуселки, 18—с. Перещипнаго, 18—с. Мокрой Ольховки, 7—с. Смородино и 20—отъ дерев. Новой Николаевки. По списку населенн. мѣстъ центр. статис. комит., изд. 1862 г., удѣльная деревня *Грязноватый Буеракъ* (Грязнуха) лежитъ при рѣчкѣ *Грязнухѣ*, въ 41 верстѣ отъ г. Камышина, и имѣла 40 дворовъ, 283 д. м. п., 284 женск., всего 567 д. об. пола. По 10 ревиз. (1858 г.) здѣсь считалось 270 д. м. п., 266 женск.. всего 536 д. об. пола; по земской переписи 1886 г.: 107 домохоз., 339

д. м. пола, 353 женск., всего 692 д. об. п.; кромѣ того 47 семей постоянно отсутствующихъ; жилыхъ избъ 106, изъ нихъ 51 крыты тесомъ. 55—соломою, всѣ деревянныя. У крестьянъ: 88 плуговъ, 267 лошадей, 295 воловъ, 406 коровъ и телятъ, 880 овецъ, 92 свиней, 5 козъ; 1 пчельникъ въ 2 колоды пчелъ; въ селеніи 2 промышленныхъ заведенія и 1 лавка. Всѣхъ податей и повинностей въ 1885 г. было со всего общества 2309 рублей. Крестьяне получили въ надѣлъ отъ удѣльнаго вѣдомства: удобной 1216 десят. (въ томъ числѣ пашни 794 дес.), неудобной 281 десят., всего 1497 десятинъ. Въ надѣльной землѣ около 400 десят. супеска, въ остальной части почва суглинокъ; подпочва—красная глина. При полученіи надѣла землю разверстали по ревизскимъ душамъ, а въ 1881 г. передѣлили по наличнымъ душамъ мужс. пола; переверстка производится черезъ 3 года. Пашня разбита на 3 поля. Лѣса—кустарника до 6 десятинъ, рубятъ его кто хочетъ, но рубить нечего. Усадебными угодьями (подъ дворами, садами и конопляниками) каждый владѣетъ тѣмъ количествомъ, какое захватилъ изстари. Въ поляхъ введенъ 3-хъ польный сѣвооборотъ. Выгонъ, около 150 дес. плохаго качества—солонцеватый суглинокъ. Обществомъ арендовали казенный участокъ въ 151 десят., отдѣльные-же домохозяева снимаютъ землю у сосѣднихъ колонистовъ по 10—18 рублей за сотенникъ (100×100 сажень). По переписи 1887 г. въ деревнѣ считалось: 1 кузнецъ, 1 маслобойщикъ, 1 мельникъ, 2 портныхъ и 1 сапожникъ. Здѣсь 1 запасный хлѣбный магазинъ и въ 1886 г. выстроена часовня (моленная). Учатъ дѣтей читать и писать свои же крестьяне по 40—50 копѣекъ въ мѣсяцъ.—По свѣд. статис. комитета за 1891 г. въ селеніи было 118 дворовъ, 440 д. м п., 466 женс., всего 906 д. об. пола. По списку населенныхъ мѣстъ Губер. Земс. Управы 1894 г здѣсь считалось 126 дворовъ, строенія большей частью деревянныя, крыты соломою и 1/3—тесомъ; наличнаго населенія 446 д. м. п., 453 женск., всего 899 д. об. пола крестьянъ собственниковъ православныхъ, бывшіе удѣльные, составляющихъ одно общество и занимающихся хлѣбопашествомъ. Всей надѣльной земли по уставной грамотѣ: 1208 десят. 1400 саж. удобной, 280 дес. 2350 саж. неудобной и лѣсу 6 дес. 1000 саж., а всего 1495 десят. 2350 сажень—(Сборникъ Сар. Губ. Земс. 1891 г.; Списокъ населен. мѣстъ Губ. Земс. Управа 1894 г. карты: Воен. топог. ген. штаба и земская Камыш. уѣз. 1894 г.).

Грязной курганъ, *Грязная*, *Тополевка* тожъ, село Царицынскаго уѣзда, Липовской волости; см. *Грязная*, Царицынскаго уѣзда.

Грязнуха мѣщанскій хуторъ Камышинскаго уѣзда, поселокъ на городской землѣ, жители причислены къ г. Камышину; расположенъ въ 12 верстахъ отъ города (къ сѣверо-западу), на вершинѣ рѣчки Камышинки. По свѣдѣн. Саратовск. губ. статис. комитета за 1891 г. здѣсь считалось 63 двора, 191 д. м. пола, 204 женск., всего 395 душ. об. пола Камышинскихъ мѣщанъ.

Близъ хутора проходитъ Тамбовско-Камышинская желѣзная дорога.—(Свѣд. губ. статис. комитета; военно-топогр. карта генер. штаба и карта земская Камыш. уѣзда 1894 года).

Грязнуха рѣчка Камышинскаго уѣзда, правый притокъ р. Иловли, впадающій въ нее между селеніями Копенкой и Каменкой; беретъ начало около с. *Грязнухи*, Верхне Добринской волости, течетъ на юго-востокъ; длина ея около 12 верстъ.

Грязнуха рѣчка Камышинскаго уѣзда, лѣвый притокъ р. Иловли, впадающій въ нее ус. Нижней Грязнухи (Усть-Грязнухи), версты 2—3 выше котораго расположено на ней другое селеніе Верхняя Грязнуха. Рѣчка беретъ начало изъ юго-западнаго склона приволжскихъ возвышенностей близъ колон. Водяной буеракъ и течетъ на юго-западъ, принимая слѣва Верхнюю Грязнуху, а справа Липовой. Длина его около 18 верстъ. (Воен. топогр. карта генер. штаба).

Грязнуха село Камышинскаго уѣзда, Верхне-Добринской волости, расположено на небольшой рѣчкѣ *Грязнухѣ*, впадающей въ р. Иловлю съ правой стороны Когда заселена Грязнуха—неизвѣстно, но изъ архивныхъ документовъ видно, что въ 1765 г. существовало уже сельцо *Дмитріевское, Грязнуха* тожъ, и что здѣсь въ этомъ году освящена деревянная церковь, по благословенію преосвященнаго Астраханскаго Иларіона. По свѣдѣніямъ священника Н. Кузнецова (1895 г.) церковь это сгорѣла и вмѣсто нея была построена вновь деревянная же церковь, освященная въ 1841 году, затѣмъ исправленная на средства помѣщика г. Готовицкаго и вновь освящена въ 1855 г.; эта вторая церковь была очень ветхая и въ недавнее время продана подъ церковно-приходскую школу въ с. Верхнюю Добринку, а вмѣсто ея въ 1886 году построена прихожанами новая деревянная Дмитріевская церковь, освященная 12 ноября 1888 года, престолъ въ настоящей одинъ во имя великомученика Дмитрія Солунскаго, въ честь котораго были сооружены предшествовавшія двѣ церкви. При настоящемъ храмѣ имѣется часовня, выстроенная на томъ самомъ мѣстѣ, гдѣ находился престолъ прежней церкви. Причтъ состоитъ изъ священника и псаломщика, а приходъ изъ с. Грязнухи и дер. Макаровки.

По списку населен. мѣстъ центр. статис. комит., изд. 1862 г., владѣльческое село *Грязнуха* лежитъ при рѣчкѣ *Грязнухѣ*, въ 80 верстахъ отъ г Камышина, а въ немъ показано: 224 двора, 899 д. м. п., 975 женск., всего 1874 д об. пола; церковь православная—1.

При освобожденіи крестьянъ устроена была особая волость Грязнухинская, состоявшая изъ с. Грязнухи и дер. Макаровки (Горчаковка тожъ); волость эта внесена, въ 1886 г., и въ Сборникѣ Сар. Губ. Земства т. XI, но около 1890 года Грязнухинская волость упразднена и селенія Грязнуха и Макаровка причислены къ Верхне-Добринской волости, какъ значится въ свѣд. губерн. стат. комитета за 1891 годъ.—Въ селѣ 2 школы: сель-

ская, основанная въ 1867 и обращенная въ земскую съ 1885 г., въ ней въ 1886 г. обучалось 32 мальчика и 16 дѣвочекъ, а въ 1895 г. 37 мальчиковъ и 4 дѣвочки, школа грамотности, существующая въ 1887 г., въ которой въ 1895 г. обучалась 24 мальчика и 3 дѣвочки. Въ с. Грязнухѣ земская станція и при ней 4 лошади. До г. Саратова считается 120 верстъ, г. Камышина—80, до пристани на Волгѣ Нижней Банновки—30, до станціи Неткачева Тамбовско-Камышинской желѣзной дороги—27, волостнаго села Верхней-Добринки—12, колоніи Грязноватки—5, дер. Макаровки—7, женскаго монастыря—4, усадьбы Готовицкаго—4, Тетеревятки—12 и колоніи Каменки—12 верстъ.—Черезъ село проходитъ большая дорога съ пристани Нижней Банновки въ с. Рудню.

Село прежде принадлежало одному помѣщику Готовицкому, затѣмъ къ освобожденію крестьянъ отъ крѣпостной зависимости (1861 г.) образовалось 2 сельскихъ общества по именамъ своихъ помѣщиковъ: Бурковой и Шомпулевой; крестьяне великороссы, православные и старообрядцы. Крестьяне *Бурковскаго* общества

собственники; время ихъ поселенія неизвѣстно. По 10 ревизіи (1858 г.) въ селѣ считалось вообще 218 домохозяевъ, 897 д. м. п. и 945 женскаго. По земской переписи 1886 г. въ *Бурковскомъ* обществѣ было 299 домохоз., 809 д. м. п., 858 женск., всего 1667 д. об. пола, кромѣ того 5 семей постоянно отсутствующихъ и 1 семья въ 5 д. об. п. посторонняго населенія; грамотныхъ считалось 88 мужчинъ; жилыхъ избъ въ этомъ обществѣ считалось 299, изъ нихъ 8 каменныхъ, 284 деревянныхъ и 7 мазанокъ, крытыхъ тесомъ 63, соломою—233, землей 3; въ 1885 г. здѣсь былъ пожаръ, отъ котораго сгорѣло 120 дворовъ и мірской хлѣбный амбаръ. Промышленныхъ заведеній 3, кабакъ 1, лавка мелочная 1. У крестьянъ: плуговъ 136, сохъ 259, вѣялокъ 2, молотилокъ 25; лошадей 706, воловъ 76, коровъ 354, гулевыхъ 172, телятъ 151, овецъ 1716, свиней 209, козъ 61; пчельниковъ 2, въ 6 колодъ пчелъ. Всѣхъ платежей и повинностей съ Бурковскаго общества въ 1885 г. причиталось 2434 рубля. Въ *Шомпулевскомъ* обществѣ по переписи 1886 г.: 52 домохоз., 170 д. м. п., 152 женск., всего 322 д. об. пола; кромѣ того 26 семей постоянно отсутствующихъ; грамотныхъ считалось 36 мужчинъ. Жилыхъ избъ 50, изъ нихъ каменныхъ

4, деревянныхъ 45, мазанокъ 1; крытыхъ тесомъ 19, соломою 31; промышленныхъ заведеній 2, кабакъ 1, мелочн. лавка 1. У крестьянъ: плуговъ 16, сохъ 58, вѣялка 1; лошадей 137, воловъ 17, коровъ 63; гулевыхъ 30, телятъ 31, овецъ 176, свиней 63, козъ 37; пчельникъ 1 въ 3 колоды пчелъ. Всѣхъ платежей и повинностей съ Шомпулевскаго общества въ 1885 г. причиталось 1409 рублей.

По свѣдѣніямъ губерн. стат. комитета за 1891 г. село Грязнуха показана Верхне-Добринской волости, состоящимъ изъ 2-хъ обществъ: въ *Бурковскомъ* считалось 327 дворовъ, 917 д. м п., 1008 женск., въ *Шомпулевскомъ* 58 дворовъ, 200 д. м. п., 215 женск.; всего въ селѣ 2340 д. об. пола. По списку населенныхъ мѣстъ Сарат. Губ. Зем. Управы 1894 г. въ с. Грязнухѣ было 381 дворъ, въ числѣ ихъ 7 общественныхъ строеній: сельское управленіе, земская школа, школа грамотности, 2 церковно-служительскихъ двора, 1 церковь св. Дмитрія Солунскаго и сторожка при церкви. Кромѣ того 2 двора Камышинскихъ мѣщанъ на общественной землѣ и 1 дворъ Грязнушинской женской общины (монастыря) на своей собственной землѣ. Крестьянскія строенія расположены въ одну большую улицу и нѣсколько большихъ, по рѣчкѣ Грязнухѣ; они деревянныя, большею частью крыты соломою, около $^1/_8$—деревомъ, 1 изба—желѣзомъ; 2 дома каменныхъ. Церковь деревянная, крыта желѣзомъ. Къ рѣчкѣ Грязнухѣ нѣсколько удобныхъ съѣздовъ и на ней 1 плотина; колодцевъ въ селѣ 120. Населеніе въ 1894 г. состоитъ изъ 1180 д. м. п., 1193 женск., всего 2373 д. об. пола крестьянъ великороссовъ, бывшихъ помѣщичьихъ, составляющихъ 2 общества: Грязнухинско-Бурковское и Грязнухинско-Шомпулевское. Кромѣ того въ селѣ 2 семьи духовенства и 2 сем. мѣщанъ. По свѣд. священника Н. Кузнецова 1895 г. въ селѣ Грязнухѣ считается 238 душъ об. п. раскольниковъ австрійской секты, остальные православные; земли при церкви—усадебной 1 десятина и пахатной 60 десятинъ казен. мѣры, въ одномъ мѣстѣ; хозяйство на ней трехъ польное.

По свѣдѣніямъ Верхне-Добринскаго волостн правленія 1894 г. всей земли у крестьянъ обоихъ обществъ: надѣльной—634 дес. удобной и пріобрѣтенной на правахъ частной собственности 1578 десят., а всего 2212 десятинъ. По свѣд. Сарат. Губ. Земск. Управы 1886 г *Бурковское* общество владѣетъ 895,8 десят. удобной земли (въ томъ числѣ пашни 460 десятинъ) и неудобной 54,6 десятинъ, всего около 950 десятинами, выкупленными у помѣщицы безъ содѣйствія правительства, и кромѣ того, купленной въ 1872 г. у г. Шомпулевой, 323 десят. удобной и неудобной земли товариществомъ 121 домохозяевъ за 9659 рублей. *Шомпулевское* общество получило отъ помѣщицы на выкупъ большой надѣлъ, въ 634 $^1/_2$ десят. удобной (въ томъ числѣ пашни 511 десятинъ) и неудобной $9^4/_5$ десятины, всего $644^3/_{10}$ десятинъ.

Крестьяне, бывшіе г-жи *Бурковой*, до воли (1861 г.) были

на оброкѣ и платили по 60 руб. ассигнаціей (около 17 руб. 15 коп. на серебро) съ тягла, пользуясь всѣмъ участкомъ до 5000 десятинъ; послѣ освобожденія 1½ года были на оброкѣ, а затѣмъ вышли на выкупъ и безъ содѣйствія правительства выкупили весь свой надѣлъ въ 895 десят. удобной земли въ теченіе 5 лѣтъ, платя ежегодно по 15 рублей съ души. Надѣлъ въ одномъ участкѣ; поверхность пашни довольно ровная; есть 2—3 оврага. Почва: ½ всего надѣла—суглинистый черноземъ, подпочва красная глина; въ остальной части надѣла почва каменистая и солонцеватая (поровну). Пашня нарѣзана на „*двойники*“—(двѣ сороковыя десятины)—80×80 сажень и дѣлится по ревизскимъ муж. душамъ. Покосы расположены по лѣсу и въ баракахъ. Надѣльный лѣсъ въ 3—5 мѣстахъ: дубъ и осинникъ. Топятъ изстари кизяками. Сады заведены изстари, по бараку около р. Грязнухи, но теперь переводятся, хотя грунтъ удобный, но воды мало. Общественныхъ запашекъ нѣтъ и никогда не было. Пашня въ одномъ полѣ, которое 2 года засѣвается, а на третій остается подъ паромъ; ее не унаваживаютъ. Пашутъ изстари нѣмецкими трехконными плугами. Сѣютъ изъ хлѣбовъ больше всего ржи, а затѣмъ пшеницы и овса; горохъ сѣютъ только „на пропитаніе“, проса же совсѣмъ мало, такъ какъ оно плохо родится; прежде, когда занимались извозомъ, овса сѣяли больше нежели пшеницы; овесъ, пшеницу и горохъ сѣютъ подъ плугъ съ бароною. Хлѣбъ возятъ продавать въ село Банное за 25 верстъ отъ села, и отчасти въ Камышинъ. Пастбища снимаютъ у сосѣдняго владѣльца. Пахатную землю снимали въ 1886 г. въ сосѣднихъ экономіяхъ по 8 рублей за десятину и у сосѣднихъ нѣмцевъ колоніи Гнилушки на наличныя деньги по 3—6 рублей за десятину. Покосную—больше на деньги, но иногда исполу и изъ ⅓ части. Въ 1872 г. 121 товарищъ купили у г-жи Шомпулевой, въ 3 верстахъ отъ села, „Лопатинскій“ участокъ въ 323 десят. удобн. и неудобн. земли, въ томъ числѣ мелкаго лѣса—дубъ, береза, осина и клепъ, до 15 лѣтняго возраста, 126 десятинъ. Почва во всей купленной землѣ суглинистая, каменистая, а въ пашнѣ до 40 десятинъ солонцевъ; подпочва—красная и синяя глина. По земской переписи 1886 г. въ этомъ обществѣ было: 2 кузнеца, 1 валяльщикъ, 1 мельникъ, 2 овчинника, 1 пильщикъ, 2 плотника, 5 портныхъ, 3 сапожника, 2 торговца; было человѣкъ 6 мѣстныхъ нищихъ, но нищими по селу „больше все нѣмцы ходятъ“. Въ іюнѣ до 200 человѣкъ, больше мужчинъ, уходятъ на мѣсяцъ за Волгу къ казакамъ работать артелями отъ 2 до 5 человѣкъ.

Крестьяне собственники, бывшіе г-жи *Шомпулевой*, до освобожденія были оброчными и платили по 60 руб. ассиг съ тягла; черезъ 3 года послѣ воли вышли на выкупъ. 2 души перечислились въ Царицынъ въ мѣщане: въ 1884 г. одинъ перешелъ въ Тобольскую губернію —Пашня тянется на югъ версты на 4; поверхность надѣла бугроватая съ каменистыми мѣстами. Среди надѣла болото занимаетъ около 6 десятинъ; до ⅔ надѣла—пес-

чаной почвы, около 30 десятинъ—суглинку и до 100 десятинъ каменистой почвы; подпочва—красная глина и камень. Пашню, со времени освобожденія, дѣлятъ на ревизс. муж. души; въ 1884 г. такихъ душъ осталось 110, такъ какъ 20 душъ умерло, 4 души сосланы по общественному приговору, 4 заключены въ арестантскія роты и 4—выписались въ мѣщане въ Тобольскую губернію. Пашня нарѣзана на клѣтки, окруженныя межниками, въ 5 казенн. десятинъ каждая (по 2400 квадр. саж.). Покосъ по кустарнику. Въ полѣ, въ разныхъ мѣстахъ есть до 50 десятинъ мелколѣсья (дуба и березы); ежегодно его понемногу выводятъ: частью скотина забиваетъ, частью „задѣваютъ“ при пашнѣ сосѣднихъ полей, а затѣмъ ежегодно вырубаютъ деревья, которыя покрупнѣе. У этого общества свой запасный хлѣбный магазинъ. Хлѣба сѣютъ: больше ржи, затѣмъ пшеницы, овса меньше; нѣкоторые сѣютъ изрѣдка ячмень, но онъ плохо родится; гороха сѣютъ тоже мало. Пашню не унаваживаютъ. Для пастьбы скота довольствуются своими полями. Выгона до 50 десятинъ на югъ отъ селенія. Обществомъ земли никогда не арендовали. Въ разноту снимаютъ у тѣхъ же владѣльцевъ и на тѣхъ же условіяхъ, какъ крестьяне Бурковскаго общества. По земской переписи 1886 г. въ обществѣ было: 3 извощика, 2 сапожника и 8 человѣкъ имѣвшихъ другіе заработки. (Архивные документы; свѣд. священника Н. Кузнецова 1895 г.; Сборникъ Сарат. Губ. Земства, т. XI, 1891 г.; свѣд. губ. стат. ком. за 1891 годъ; списокъ населен. мѣстъ Сарат. Губ. Земской Управы 1894 г.; карты воен. топогр генер. штаба и земская Камышинск. уѣзда 1894 года)

По свѣдѣніямъ 1898 г., село *Грязнуха* лежитъ въ кругу нѣмецкихъ селеній, занимающихся преимущественно выдѣлкой сарпинки; фабрикантъ сарпинки изъ колоніи Карамышевки Ленцъ привезъ сюда въ декабрѣ 1897 г. нѣсколько нѣмцевъ для обученія жителей тканью сарпинки и съ января 1898 г. здѣсь стали работать 8 станьевъ.

Грязнуха Верхняя, *Грязнуха*, *Крафтъ* тожъ, нѣмецкая колонія Камышинскаго уѣзда, 3 стана, Усть-Кулалинской волости, расположена на лѣвомъ низкомъ берегу р *Гря нухи* (отъ которой получила названіе), впадающей версты 4 къ юго западу отъ этого селенія, при колоніи Усть-Грязнухѣ, въ р. Иловлю съ лѣвой стороны; въ Верхней Грязнухѣ, кромѣ рѣчки, имѣются почти во всѣхъ дворахъ колодцы. Жители поселяне собственники, бывшіе колонисты, нѣмцы лютеране. Вызванные Императрицей Екатериной II изъ Германіи, они поселились здѣсь въ 1766—68 г.г По списку иностранныхъ поселеній 1859 г. въ Верхней-Грязнухѣ, Усть-Кулалинскаго округа, считалось: по 5 ревизіи 1788 года

58 сем.,	180 д. м. п.,	182 женск.;	по 6 ревиз.	1798 г.
68 сем.,	223 д. м. п.,	209 женск.;	по 7 ревиз.	1816 г.
103 сем.,	334 д. м. п.,	336 женск.;	по 8 ревиз.	1834 г.
142 сем.,	663 д. м. п.,	673 женск.;	по 9 ревиз.	1850 г.
202 сем.,	1018 д. м. п.,	1018 женск.;	по 10 ревиз.	1857 г.

215 сем., 1280 д. м. п., 1234 женскаго. По списку населен. мѣстъ центр. статис. комит., изд. 1862 г., нѣмецкая колонія *Верхняя Грязнуха* расположена при рѣчкѣ Грязнухѣ, въ 50 верстахъ отъ г. Камышина, и въ ней показано: 173 двора, 1275 д. м. п., 1256 женск., всего 2531 д. об. пола; церковь римско-католическая—1; училище: заводовъ—6; мельницъ—2. Отсюда эмигрировали въ Америку въ 1876 г. 2 семьи въ 3 д. м. п. и 1 женскаго (наличныхъ); въ 1876 г. ушли туда же въ Канзасъ 2 семьи съ наличными 4 д. м. п и 2 женс.; въ 1879—1880 г.г. до 100 семей, вслѣдствіе плохихъ урожаевъ въ здѣшней мѣстности, ушли въ Кубанскую область и поселились въ Орловской и Михайловской волостяхъ; тамъ они занимались хлѣбопашествомъ на арендной землѣ. послѣ 1881 г. оттуда вернулось до 20 семействъ; потому что и тамъ стали плохіе урожаи, а здѣсь между тѣмъ урожаи улучшились. По земской переписи 1886 г. здѣсь считалось 348 наличныхъ домохозяевъ, 1399 д. м. п., 1380 женск., всего 2779 д. об. п., кромѣ того 188 семей постоянно отсутствующихъ и 5 семей, въ 28 д. об. пола, посторонняго населенія; грамотныхъ 800 д. м п. и 795 женскаго. Жилыхъ избъ 304, изъ нихъ каменныхъ и кирпичныхъ 167, деревянныхъ—136 и сырцевая 1; крытыхъ желѣзомъ—1, тесомъ—120, соломою 183. Промышленныхъ заведеній 10, кабаковъ—2 и лавокъ 3. У поселянъ: 326 плуговъ, 44 вѣялки; лошадей—1223, воловъ—454, коровъ и телятъ 1288, овецъ—1426, свиней—729, козъ 289. Всѣхъ повинностей и платежей въ 1885 г. за годъ приходилось 10,840 рублей. По свѣд. Сарат. губ. статис. комит. за 1891 г. здѣсь считалось 291 дворъ 2017 д. м. п, 1950 женск., всего 3967 д. об. пола. Всей надѣльной земли по владѣнной записи отведенной казною—8386½ десят. удобной (въ томъ числѣ 5147½ дес. пашни), 5257 дес. неудобной, всего 13,643½ десятинъ; а ревизскихъ надѣльныхъ душъ считалось 1112; изъ того числа 5 дворовъ имѣютъ собственной (купленной) наслѣдственной земли 56,3 дес. удобной, 8 дес. неудобной, всего 64⅓ десятинъ, а именно Іоганъ Делингеръ, Гейнрихъ Делингеръ, Мартынъ Квинтъ, Давидъ Квинтъ и Петръ Веймаръ (см. *Давидовская* мельница). По выпис. коммиссіи для оцѣнки нѣмецкихъ колоній, между прочими угодьями считалось у колонистовъ Верхней Грязнухи: подъ садами 2⅗ десят., бахчей 62⅓ дес., подъ табакомъ 62⅕ десят. и лѣсу 58 десятинъ. Надѣлъ расположенъ въ одной сплошной площади; самый дальній конецъ пашни въ 15 верстахъ отъ селенія; покосы отчасти по р. Иловлѣ, а лѣсъ въ концѣ пашни. Въ надѣлѣ до 7 глубокихъ овраговъ; почва ¼ часть солонецъ, ¼ часть каменистая, ¼ супесь съ бѣлой глиной, ⅛ черноземъ, остальная супесокъ и золистая; подпочва красная глина, бѣлая глина и камень. По ревизскимъ душамъ владѣли землею до 1864 г., затѣмъ передѣляли ее по наличнымъ душамъ черезъ каждые 6 лѣтъ. Въ 1875 г. землю нарѣзали на сотенники и для жеребьевки души складываются въ десятки по 10 душъ. Пашня

раздѣлена на 4 поля, носящія названія: Neüland, Neümüllerfeld, chrangelsfeld, seitund stratelsfeld; изъ нихъ одно подъ паромъ, два засѣваются пшеницею и вообще яровымъ хлѣбомъ и одно рожью. Сѣютъ: пшеницу, арбузы, рожь, овесъ, ячмень и просо; пшеницы всегда сѣется больше другихъ хлѣбовъ; сажаютъ картофель и капусту. Хлѣбъ всегда косятъ, а молотятъ съ 1870 г. молотильными камнями, раньше молотили телѣгами и лошадьми; рожь и теперь большинство молотитъ цѣпами; пашутъ плугами. Въ 1881 г., послѣ неурожайныхъ годовъ, сѣяли кукурузу, но она плохо родилась и теперь уже никто больше не сѣетъ ее. Хлѣбъ продаютъ на мельницахъ въ с. Щербаковкѣ. Общественной запашки никогда не было; магазинный хлѣбъ ссыпаютъ съ душъ; хлѣбный общественный запасный магазинъ 1.—Садовъ теперь при колоніи 13 десят. 443 квадр. сажень; они обложены въ пользу мірскихъ суммъ оброкомъ по 3 рубля за $^3/_4$ десятины. Вновь строющимся поселянамъ отводятъ особыя мѣста въ концѣ селенія. Покосовъ считаютъ теперь около 500 десятинъ; лѣса—до 150 десятинъ мелкаго и крупнаго, рубятъ его каждый годъ; топятъ частью и кизяками. Скотъ пасется по выгону, парамъ и по жнивамъ послѣ уборки хлѣбовъ; на луга скотину не пускаютъ; зимой кормятъ ее соломой и мякиной, лошадямъ даютъ сѣна, а весною даютъ его и быкамъ. Земли нигдѣ не арендуютъ, такъ какъ у себя дома достаточно ея; многіе живутъ на сторонѣ. Поселяне Верхней Грязнухи, вмѣстѣ съ обществами селеній Усть-Грязнухи и Новой Норки, владѣютъ двумя водяными мукомольными мельницами на р. Иловлѣ: одна о 2-хъ поставахъ, другая о 3-хъ, которыя сданы въ аренду на 12 лѣтъ. Въ Грязнухѣ лютеранская деревянная, крытая желѣзомъ, церковь, освященная въ 1865 г.; 2 школы. церковно приходская, существующая съ 1771 г. и земская, бывшая прежде товарищеской, основанная въ 1870—72 году 25 товарищами: фельдшерскій пунктъ съ 1881 г. и 1 фельдшеръ. По списку населенныхъ мѣстъ Сарат. Губ. Земс. Управы 1894 г здѣсь было 300 дворовъ, въ томъ числѣ 1 церковно-служительскій домъ и 1 домъ училищный; крестьянскія строенія на половину изъ дерева и половина изъ дикаго камня, $^1/_3$ крыта тесомъ, $^2/_3$—соломою; селеніе построено по плану. Жителей въ 1894 г.: 2347 д. м. п., 2246 женск., итого 4593 д. об. п. нѣмцевъ колонистовъ—лютеранъ (теперь поселянъ собственниковъ), составляющихъ одно общество. Надѣльной земли 8386 дес. удобной, 5257 дес. неудобной, всего 13.643 десятины. До волостнаго села Верхней Кулаженки считаютъ 12—15 верстъ, кол. Усть-Грязнухи—3, кол. Иловлы—7, г. Саратова—135 и г. Камышина—48 верстъ; до почтоваго Саратовско-Астраханскаго тракта—3 версты.—(Сборникъ Сар. Губ. Земства, т. XI; свѣд. губ. стат. комит. 1891 г.; свѣд. волост. правленія 1894 г.; списокъ населен. мѣстъ Губерн. Земс. Управы 1894 г.; воен. топограф. карта генер. штаба и земская карта Камыш уѣзда 1894 г.).

Грязнуха Нижняя, *Усть Грязнуха*, *Гебель* тожъ, Колонія Камышинскаго уѣзда, Каменской волости, см. *Усть-Грязнуха*.

Грязнушинская женская община—монастырь Камышинскаго уѣзда, Верхне-Добринской волости, въ 4 верстахъ къ юго-западу отъ села Грязнухи и въ 1 верстѣ къ востоку отъ господской усадьбы г. Готовицкаго. Основанъ въ 1866 году на вершинѣ рѣчки Добринки (лѣвый притокъ р. Медвѣдицы), въ долинѣ; около него лѣса; при монастырѣ 6 родниковъ. Въ монастырѣ 2 церкви: Никольская—домашняя, освященная въ 1866 году, и Соборная св. Троицы, освященная въ 1890 году; всѣхъ строеній 11, изъ нихъ: деревянныхъ 8 и каменныхъ—3: крытыхъ деревомъ—4, желѣзомъ—7; домашняя Никольская и Свято-Троицкій соборъ каменные. крыты желѣзомъ. Монастырь составляетъ одну женскую общину, православнаго исповѣданія; духовенства 1 семейство; живутъ въ 1894 г. 2 д. м. п. и 150 женскаго, всего 152 души об. пола. Къ монастырю причислено 270 десятинъ земли. Община, кромѣ сельскаго хозяйства, занимается тканьемъ ковровъ. До волостнаго села Верхней Добринки считается 7 верстъ и села Тетеревятки—8; до г. Саратова—124 версты, г. Камышина—84, пристани на Волгѣ Нижней Банновки—29, до станціи Неткачево Тамбовско-Камышинской желѣзной дороги—20 верстъ. (Списокъ населенныхъ мѣстъ Сарат Губ. Земск. Управы 1894 г.; военно-топогр. карта генеральнаго штаба и земская карта Камышинскаго уѣзда 1894 года).

Гужевые тракты—такъ называются дороги, по которымъ товары и хлѣбъ доставляются сухимъ путемъ на подводахъ. Наши крестьяне грузятъ на одну лошадь не болѣе 25—30 пудовъ.

Гукъ, *Сплавнуха* тожъ, колонія Камышинскаго уѣзда, Норкской волости, см. *Сплавнуха*.

Гусаковъ, *Мирошниковъ*, *Бандаренковъ* хуторъ тожъ, село Камышинс. уѣзда, на р. Бурлукѣ; см. *Мирошниковъ*

Гусаровскій казачій хуторъ Цариц. уѣзда, расположенъ верстахъ въ 8 къ сѣверо-западу отъ станицы *Пичужной* Астрах. казачьяго войска.

Гусары, *Гусарскій*, *Елшанка* тожъ, колонія Камышинскаго уѣзда, Каменской волости, см. *Елшанка*.

Гусева, *Гусево* тожъ, деревня Камышинскаго уѣзда, Золотовской волости, расположена при рѣчкѣ Морозовкѣ (Морозовой Осиновкѣ), между деревней Пряхиной, отъ которой отстоитъ въ 1 верстѣ къ востоку и селомъ Шилово (въ 2-хъ верстахъ), куда она приходомъ. Гусева, с. Шилово, Пряхина и Потаповка составляютъ одну общину крестьянъ собственниковъ, бывшихъ удѣльныхъ, великороссовъ, православныхъ и старообрядцевъ. О времени заселенія никакихъ преданій не сохранилось; старики говорятъ, что „при Пугачевѣ они были вольные“, когда же перешли въ удѣльное вѣдомство—неизвѣстно.—Надѣлъ всѣмъ четыремъ селеніямъ отведенъ общій, мѣстность косогориста и много водомоинъ. Въ д. *Гусевкѣ* крестьянами разведены при р. Морозовой

и у каждаго почти домохозяина имѣется садъ. Въ деревнѣ 1 хлѣбный магазинъ общественный и 2 промышленныхъ заведенія. По списку населен мѣстъ центр. статис. комит., изд. 1862 г., удѣльная деревня *Гусевка* лежитъ при рѣчкѣ Верхней Осиновкѣ, въ 100 верстахъ отъ г. Камышина, и въ ней показано: 55 дворовъ, 240 д. м п., 257 женскаго. По 10 ревизіи (1858 г.) здѣсь считалось 245 д. м. п. и 259 женск.; по земской переписи 1886 г.— 126 паличныхъ домохозяевъ, 375 д м. п., 369 женскаго, всего 744 д. об. п. крестьянъ собственниковъ, бывшихъ удѣльныхъ, кромѣ того 16 семей постоянно отсутствующихъ; грамотныхъ считалось 73 д. м. п. и 6 женскаго Жилыхъ избъ 125, изъ нихъ 4 каменныя и 121 деревянныя; крытыхъ тесомъ 96, соломою—29; у крестьянъ было 2 плуга, 146 сохъ. 4 вѣялки; скота: 187 лошадей, 229 коровъ и телятъ, 139 овецъ, 103 свиньи и 13 козъ. Всѣхъ платежей и повинностей въ 1885 г. приходилось съ Гусевскаго общества въ годъ 2494 рубля. Свѣдѣнія о надѣльной землѣ см. *Шилово*. По показанію губернс. земской управы у крестьянъ д. Гусевой, кромѣ надѣльной, имѣется купленной земли— около 227 десятинъ. По свѣдѣніямъ Сарат. губерн. статистическаго комитета за 1891 г. въ д. Гусевкѣ считалось 128 дворовъ, 407 д. м. п., 408 женск., всего 815 д. об. пола. До волостнаго села Золотаго считаютъ 12 верстъ. (Сборникъ Сарат. Губ. Земства, т. XI, свѣд. губерн. стат. ком. за 1891 г ; воен. топог. карта генер. штаба и земская карта Камышинскаго уѣзда 1894 года).

По свѣдѣніямъ 1896 г (Саратовск. Губ. Вѣдом. 1896 г. № 79) деревня *Гусево* находится отъ с. Золотаго въ 14 верстахъ, принадлежитъ приходомъ къ Шиловской церкви; въ 1896 г. въ деревнѣ считалось наличныхъ 422 д. м. п., 467 женскаго, всего 889 д. об. пола; дворовъ 153. Жители всѣ бывшіе удѣльные крестьяне, а нынѣ собственники. Земельный надѣлъ находится въ общемъ владѣніи по одной уставной грамотѣ съ обществами Шиловскимъ, Пряхинскимъ и Потаповскимъ и отведенъ по 4½ десятины на каждую ревизскую душу. Большинство изъ жителей—раскольники, православныхъ насчитывается наличныхъ обоего пола до 200 душъ. Крестьяне кустарными промыслами не занимаются, а исключительно хлѣбопашествомъ; при недостаточности своей земли для посѣва, землю арендуютъ на сторонѣ, преимущественно у крестьянъ с. Золотаго, по цѣнѣ отъ 15 до 35 рублей тегло (2 десятины) подъ одни посѣвы. Въ послѣднее время многіе стали заниматься садоводствомъ, но преимущественно торговлею хлѣбомъ, сборами на коммиссію куриныхъ яицъ, а нѣкоторые прямо отъ себя отправляютъ яйца по Волгѣ въ г. Астрахань и выручаютъ хорошія деньги. Въ д. *Гусевой* имѣется школа, которая содержится за счетъ Золотовской волости, жалованіе учительницѣ платитъ земство. Школа помѣщается въ наемномъ домѣ, учевиковъ бываетъ ежегодно до 60 мальчиковъ и 10 дѣвочекъ. Жители д Гусевой грубы; въ средѣ молодежи, въ особенности женскаго пола, щегольство сильно развито; большин-

ство живетъ бѣдно, рабочаго скота мало. Въ деревнѣ имѣется одна винная лавка; среди населенія сильнаго пьянства незамѣтно Недоимки казеннаго и другихъ сборовъ изъ года въ годъ не уменьшаются, а напротивъ увеличиваются, такъ что къ 1 января 1896 г. они возросли до 6909 рублей 44 копеекъ; за многими домохозяевами есть недоимка отъ 100 до 200 рублей, не говоря уже о частныхъ долгахъ; изъ 153 домохозяевъ не должны только 7 домохозяевъ, между прочимъ многіе изъ нихъ имѣютъ полную возможность уплатить не только окладъ, но и погасить недоимку; изъ нихъ есть такіе, которые берутъ земли душъ на 20, имѣютъ по 100 пудовъ хлѣба, занимаются торговлею, но по небрежности своевременно податей не платятъ.

Гусевка слобода Царицынскаго уѣзда, въ сѣверной его части. 1 стана, Ольховской волости, недалеко отъ границы Камышинскаго уѣзда; расположена на правомъ высокомъ берегу р. Иловли, къ которой имѣетъ два удобныхъ съѣзда; противъ села впала въ Иловлю рѣчка Березовая. По свѣдѣніямъ Ольховскаго волостнаго правленія слобода заселена въ 1770-хъ годахъ; церковь св. Троицы деревянная, освящена въ 1837 году. По списку насел. мѣстъ центр. статис. комит., изд. 1862 г., владѣльческая слобода **Гусевка** лежитъ при р. Иловлѣ, въ 160 верст. отъ г. Царицына, и въ ней показано: 146 дворовъ, 527 д. м. п., 540 женск., всего 1067 д. об. пола; церковь православная—1. Крестьяне, теперь собственники, бывшіе помѣщичьи, великороссы и малороссы: 1) *П. Равинскаго* по 10 ревизіи (1858 г.)—55 д. м. пола, а въ 1882 г.—29 домохоз., 72 д. м. пола, 77 женск., всего 149 душъ об. пола, надѣленныхъ 196 десят. удобной и неудобной земли, ровной, солонцеватой, песчаной и чернозема.—2) *А. Равинскаго*, по 10 ревизіи—36 д. м. п.; въ 1882 г.—26 домохоз., 65 д. м. п., 59 женск., всего 124 д. об. пола, надѣленныхъ 130 десят. глинистой земли.—3) *Кромскаго*, по 10 ревизіи 72 д. м. п.; въ 1882 г.—31 домохоз., 87 д. м. п., 85 женск., всего 172 д. об. пола, надѣленныхъ 146 десят: солонцеватой и песчаной ровной землей. 4) *Грекова*, по 10 ревизіи—295 д. м. п.; въ 1882 г.—118 домохоз., 334 д. м. п., 317 женск., всего 651 д. об. пола, надѣленныхъ 1172 десят. удобн. и неудобн. земли, суглинисто-черноземной и песчаной, ровной, съ двумя оврагами.—5) *Тетериной*, по 10 ревизіи—5 д. м. п.; въ 1882 г.—4 домохозяина, 10 д. м. п., 13 женск., всего 23 д. об. пола, надѣленныхъ 18 десят. суглинистой и солонцеватой земли. Всего въ селѣ, по свѣдѣніямъ Саратовс. Губ. Земс. Управы 1883 г. считалось—1129 душъ обоего пола крестьянъ собственниковъ. Въ Гусевкѣ съ издавна живутъ 13 дворовъ Камышинскихъ мѣщанъ. По свѣдѣніямъ губерн. статис. комитета по 10 ревизіи считалось здѣсь 416 д. м. п. и 420 женск., а въ 1891 г.—551 д. м. п., 594 женск., всего 1145 д. об. пола въ 245 дворахъ; кромѣ того усадьба дворянки Грековой и строенія *Гусевской женской общины*. По списку населенныхъ мѣстъ Сарат. Губ. Земс. Управы 1894 г.

въ слободѣ 2 церкви: приходская св. Троицы, деревянная, крытая желѣзомъ, освященная въ 1837 году; другая—въ *Гусевской женской общинѣ* во имя Ахтырской Божьей Матери, каменная, крытая желѣзомъ. Въ селѣ 14 колодцевъ; здѣсь открытъ фельдшерскій пунктъ съ 1892 г.; торгово-промышленныхъ заведеній—11; сельская школа 1, открыта въ 1859 г. Въ 1894 г. считалось здѣсь 314 дворовъ, въ числѣ ихъ 6 общественныхъ строеній: сельское управленіе, школа, запасный хлѣбный магазинъ, пожарный сарай и два церковно служительскихъ двора; крестьянскія строенія большею частью деревянныя и глинобитныя, большею частью крыты соломою, 20 избъ деревомъ, 4 избы желѣзомъ. Кромѣ того въ слободѣ находятся усадьбы: три помѣщиковъ Грековыхъ, М. П. Ровинской, крестьянина Самойлова и Ахтырской (Гусевской) женской общины. Въ 1894 г. считалось 755 д. м. п., 766 женск., всѣхъ 1521 д. об. пола русскихъ и малороссовъ православныхъ, бывше помѣщичьихъ крестьянъ, составляющихъ теперь 2 сельскихъ общества: *Гусевское 1-е*—крестьяне бывшіе Г. Е. Грекова и *Гусевское 2-е*—бывшіе Ровинскаго, Ровинскихъ, Тетериной, Ровинской и Герасимовой. Кромѣ того проживаютъ

въ селѣ: 4 семейства дворянъ, 3 семейства духовенства и 12 семей мѣщанъ. Крестьяне надѣлены: бывшіе Г. Е. Грекова большимъ надѣломъ въ 1172 дес. удобн. и неуд. земли; остальные—малыми надѣлами: А. А. Савилова—131 дес., А. А. Ровинскаго—196 дес., Равинскихъ—169, Д. П. Тетериной—18 дес. и А. А. Ровинской—146 дес.; всего 1663 десятины. По свѣдѣніямъ Ольховскаго волостнаго правленія 1895 г. въ слободѣ Гусевкѣ 2 общества, наличныхъ въ 1-мъ обществѣ (Грекова) —429 д. м. п., 438 женск.; во 2-мъ обществѣ—326 д. м. п., 328 женск.; всего въ обоихъ обществахъ 1521 душ. обоего пола; кромѣ того разночинцевъ 44 д. м. п. и 59 женскаго, всего же наличнаго населенія 799 д. м. п., 825 женск., итого 1624 д. об пола малороссіянъ и русскихъ. Домовъ 313, изъ нихъ 3 общественныхъ. Всей надѣльной земли въ 1-мъ обществѣ (Грекова)—1130 десят. 846 саж удобной, 41 десят. 560 саж. неудобной, итого 1171 десят. 1406 сажень. Во 2-мъ обществѣ—463 десят. 719 сажень удобной, 20 десят., 2374 саж. неудобной, итого 490 десят. 693 саж. дарственной земли; всего же у обоихъ обществъ 1661 десятинъ 2099 саж. удобной и неудобной земли.

Отъ слободы Гусевки считается до волостнаго правленія (слобода Ольховка)—12 верстъ, дер. Кленовки—12, села Рыбинки (Саломатинской волости, Камышинскаго уѣзда)—8; г. Саратова—238, г. Царицына 150—160 верстъ, г. Камышина—55 и станціи Камышинъ, Тамбовско Камышинской желѣзной дороги—58 верстъ. Черезъ слободу Гусевку проходитъ торговая дорога изъ слободы Ольховки въ г. Камышинъ. (Свѣд губ. стат. комитета за 1891 г., списокъ населен. мѣстъ Саратов. Губ. Земс. Управы 1894 г.; свѣд. Ольховскаго волостн. правл. 1895 г. и военно-топогр. карта генер. штаба).

Гусевская Ахтырская женская община, Царицынскаго уѣзда, Ольховской волости, въ слободѣ Гусевкѣ; см. *Гусевка* слобода. Община имѣетъ въ слободѣ свою усадьбу и каменную церковь Ахтырской Божіей Матери. Отстоитъ отъ слободы Ольховки въ 12 верстахъ къ сѣверо-востоку.

Гуселка волостное село Камышинскаго уѣзда, 1 стана, Гусельской волости, расположено въ 5 улицъ по оврагу пересыхающей лѣтомъ рѣчки *Гуселки*, впадающей верстахъ въ 1½ къ востоку отъ села въ рѣчку Грязноватый буеракъ. Село стоитъ между двухъ незначительныхъ ручьевъ, лѣтомъ совсѣмъ пересыхающихъ, изъ которыхъ правый образовался обваломъ, и переѣздъ черезъ него по двумъ деревяннымъ мостамъ. Длина селенія 3 версты; воду берутъ изъ родниковъ, которыхъ здѣсь около 150 и недостатка въ водѣ нѣтъ. Церковь одна, на площади, каменная, крыта желѣзомъ, во имя св. Николая Чудотворца, освященная въ 1814 году. Волостное правленіе устроено здѣсь еще въ управленіе государственныхъ имуществъ въ 1839 г.; сельская школа (теперь земская) существуетъ съ 1845—46 года; школа грамоты при церковной сторожкѣ открыта съ 1886 г.; фельдшерскій пунктъ и фельдшеръ съ 1865 г.; земская ямская станція съ 4 лошадьми. Въ селѣ открыты по понедѣльникамъ еженедѣльные базары, на которыхъ, въ виду неразрѣшенія скотской торговли, съѣзда никакого не бываетъ Селеніе основалось, по показаніямъ стариковъ, около 1790—95 годовъ переселеніемъ 300 душъ изъ Пензенской губерніи; затѣмъ приходили сюда переселенцы и изъ другихъ мѣстностей; крестьяне всѣ государственные. Отъ с. Гуселки считаютъ: до г. Саратова 141 версту (по земскимъ свѣдѣніямъ 180 верстъ), до г. Камышина—50—55 верстъ, хут. Дворянскаго—32, станціи Неткачи Тамбовско-Камышинской желѣзной дороги—16, колоніи Семеновки (Каменской вол.)—10, колон. Караульный буеракъ—10, села Порецкаго—8, с. Смородина—12, с. Мокрой Ольховки—8, д. Новой Николаевки и хут. Волкова—10 и д. Грязноватаго буерака—10 верстъ. По свѣдѣніямъ С. Щеглова разстояніе отъ с. Гуселки волостныхъ селъ Камышинскаго уѣзда: с. Антиповки—77 верстъ, Ахмата—100, Баннаго—61, Бурлука—37, Верхней-Добринки—37, Золотаго—91, Розенберга (Илавлинской)—20, Каменки—50, г. Камышина—50, с. Котова—37, Краснаго Яра—40, Лопуховки—46, Лемешкина—

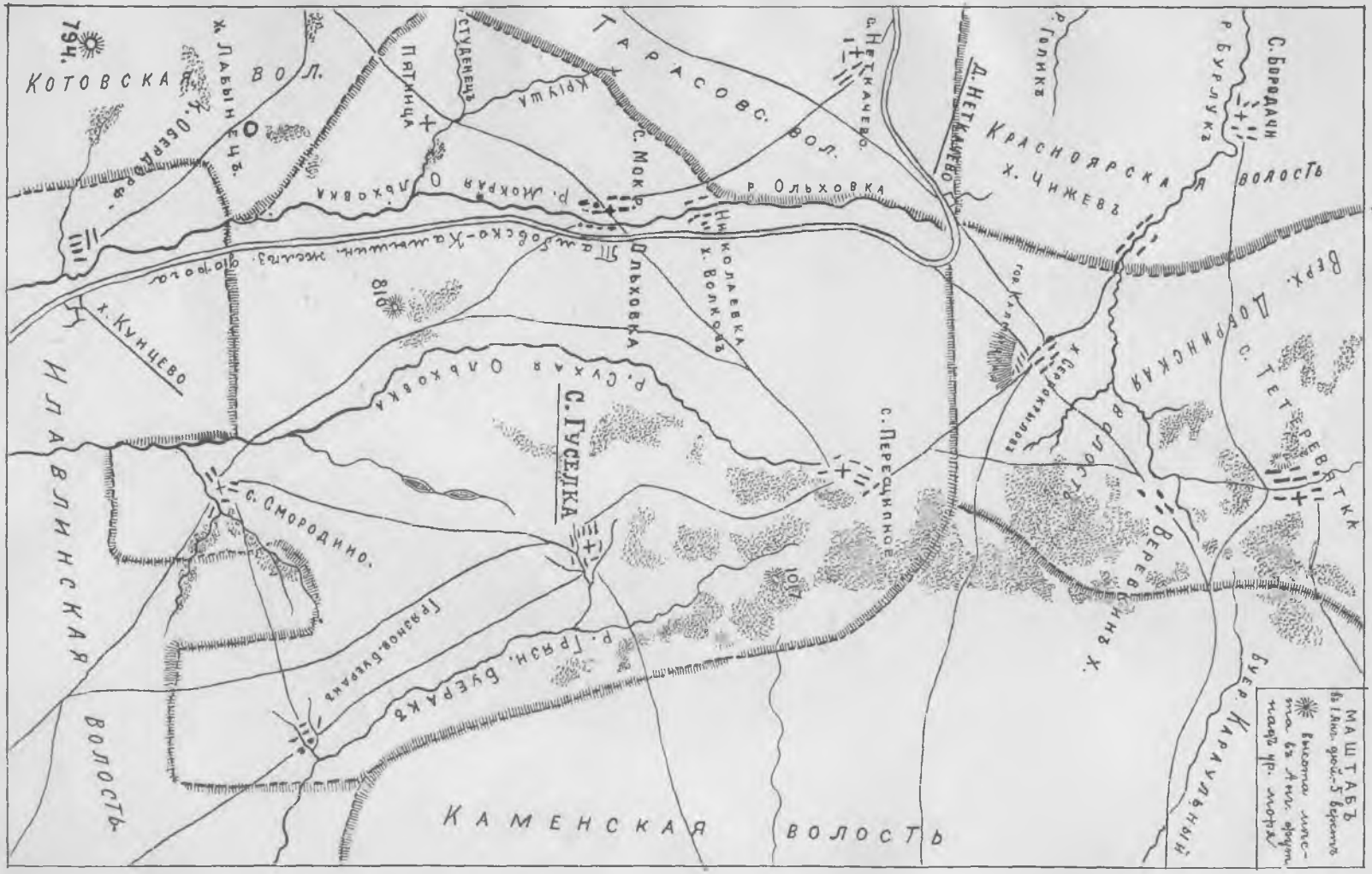

МАШТАБЪ
въ 1 Анг. дюй. - 5 верстъ
высота мѣста въ Анг. фут. надъ ур. моря
794.
Котовская вол.
Х. Лабынецъ
Х. Обердорф.
Пятница
Студенецъ
Крыша
Тарасовс. вол.
с. Мокр. Ольховка
р. Мокрая Ольховка
р. Ольховка
Николаевка
х. Волковъ
Тамбовско-Камышин. желѣз. дорога
810
Х. Кунцево
Илавлинская волость
с. Смородино.
Грязнов. Буеракъ
р. Грязн. Буеракъ
р. Сухая Ольховка
С. Гуселка
с. Пересыпное
1017
Д. Неткачево
с. Неткачево
р. Голикъ
Красноярская волость
Х. Чижевъ
р. Бурлукъ
С. Бородачи
Верх. Добринская волость
с. Тетеревятка
Веревкинъ х.
Бур. Караульный
Каменская волость

80, Липева Озерка—57, Нижней Добринки—57, Норки—88, Олешны—55, Рудни—55, Саламатина—67, Усть Золихи (Сосновской)—65, Тарасова—22, Топовки—60 и Верхней Кулалинки (Усть Кулалинской)—45 верстъ. По списку населен. мѣстъ центр. статис комитета, изд. 1862 г., казенное село *Гуселка* показано при рѣчкѣ *Гуселкѣ*, въ 50 верстъ отъ г. Камышина, и имѣла 216 дворовъ, 1375 д. м. п., 1562 женскаго, всего 2937 д. об. пола; церковь православная—1.

По земской переписи 1886 г. въ селѣ Гуселкѣ считалось бывшихъ государственныхъ крестьянъ, великороссовъ, православныхъ, по 10 ревизіи (1858 г.) 1331 д. м п., 1461 женскаго, всего 2792 д. об. пола; наличнаго же населенія въ 1886 г. 732 домохозяевъ, 2263 д. м. п., 2265 женс., итого 4528 д об. пола: кромѣ того 74 семьи постоянно отсутствующія и 4 семьи въ 17 д. об. пола посторонняго населенія; грамотныхъ было 357 мужчинъ и 52 женщины. Всѣхъ жилыхъ избъ 701, изъ нихъ 7 каменныхъ, 638 деревянныхъ и 56 мазанковыхъ; крытыхъ тесомъ 104, соломою—597. У крестьянъ: плуговъ 394, вѣялокъ 2; лошадей—985, воловъ 856, коровъ и телятъ—1843, овецъ 3080, свиней 175, козъ 37; всѣхъ платежей и повинностей въ 1885 г. было 12.232 рубля Промышленныхъ заведеній 16, кабакъ 1, лавка 1. Надѣлъ крестьянъ состоитъ изъ 11.517 дес. удоб. (въ томъ числѣ пашни 7126 десят.) и 1554 дес. неудобной, всего 13.071 десятина.—По свѣдѣніямъ губернс. статис. комитета за 1891 г. въ с. Гуселкѣ было 719 дворовъ, 2427 д. м. п., 2359 женск., всего 4786 д. об. пола жителей. По списку населенныхъ мѣстъ Сарат. Губ. Земск. Управы 1894 г. въ селѣ считалось 720 дворовъ, въ числѣ которыхъ 6 общественныхъ зданій, кромѣ церкви: часовня, волостное правленіе, школа, церковный домъ, арестантская и общественный хлѣбный магазинъ. Крестьянскія строенія большею частью крыты соломою и не больше $^1/_5$ части—тесомъ. Въ 1894 г. считалось здѣсь наличныхъ: 2460 д. м. п., 2360 женск., всего 4820 д. об. пола бывше государственныхъ крестьянъ, составляющихъ одно сельское общество и занимающихся исключительно хлѣбопашествомъ. Кромѣ того въ селѣ духовенства 11 д. м. п., 3 женск., всего 14 д. об. пола Общество получило въ надѣлъ отъ казны 10416$^1/_4$ десятинъ удобной, 1177 десят лѣса и 1554$^1/_4$ дес. неудобной; кромѣ этого въ дачѣ общества имѣется церковной земли 49$^1/_2$ десятинъ.—Надѣлъ расположенъ въ одной окружной межѣ. Лѣсъ разбросанъ по надѣлу въ 60 кускахъ, верстахъ въ 2—3 отъ села. Выгонъ вокругъ селенія. Сѣнокосъ въ 3-хъ мѣстахъ. Почва частью черноземная, частью супесь и частью солонцеватый суглинокъ, а по оврагамъ голая глина и мѣстами мелкій камень. До 1882 г. надѣльную землю разверстывали по ревизскимъ душамъ, а съ этого года рѣшили разверстать ее по наличнымъ душамъ (2508 д.) съ передѣлами на 6 лѣтъ, такъ какъ земля приноситъ доходу больше, нежели лежитъ на ней платежей. Сѣнокосъ, около 250 десятинъ,

плохаго качества; вблизи его много враговъ. изъ которыхъ весною покосы заволакиваются иломъ. При отводѣ крестьянамъ надѣла, лѣсъ былъ полустроевой, а лѣтъ черезъ 8 остался одинъ кустарникъ, такъ какъ въ первые годы рубили его „кто, гдѣ и сколько хотѣлъ“; въ послѣдствіи стали дѣлить площадью и рубить ежегодно, а въ 1886 г. часть лѣса „заповѣдали“: обошли съ образомъ и положили не рубить 10 лѣтъ; по лѣсу пасутъ скотъ. Топятъ кизяками и соломой; дровъ не покупаютъ; для построекъ же лѣсъ покупали въ Камышинѣ. Усадьбы не равныя: старые домохозяева, имѣющіе сады, при постройкахъ послѣ пожаровъ (въ 1870 хъ и около 1860 годовъ) продолжали занимать прежнія усадьбы и владѣютъ тѣмъ-же количествомъ, какимъ владѣли до пожаровъ.—Большая часть пашни находится въ 3 поляхъ, которыя на третій годъ парятъ; часть же пашни подъ разнопольемъ безъ всякаго правильнаго сѣвооборота. Поля не унаваживаютъ; подъ пшеницу пашутъ съ осени. Сѣютъ рожь, яровую пшеницу, овесъ, просо и ленъ. Выгона (съ суглинистой почвой) до 300 десятинъ. Обществомъ землю не арендуютъ; отдѣльные же домохозяева снимаютъ у арендатора казеннаго участка, крестьянъ сосѣдняго селенія и у казаковъ Лебяжьей станицы (въ 30 верстахъ) сотенникъ (100×100 сажень) по 10—17 рублей мягкую (въ 1887 г.). На цѣну земли много вліяетъ близость сусликовъ. Сдача надѣльной земли довольно распространена, вслѣдствіе недостатка у многихъ скота. Усадебныя мѣста, по обычаю, продаются другъ другу въ вѣчное владѣніе. Почти изъ каждаго двора ходятъ ежегодно на заработки въ Астраханскую губернію; нанимаются на работы въ слободѣ Николаевкѣ, противъ Камышина; но съ каждымъ годомъ промыселъ этотъ падаетъ, такъ какъ человѣческія руки вытѣсняются машинами. Нѣкоторые мужчины занимаются портняжничествомъ съ 1 ноября до марта; ходятъ въ Астраханскую губ. и Царицынскій уѣздъ; шьютъ полушубки, тулупы и поддевки; отправляясь на заработки, соединяются обыкновенно по 3 человѣка. По земск. переписи 1887 г., въ селѣ были: 1 бондарь, 4 валяльщика, 3 колесника. 4 кровельщика, 13 кузнецевъ, 1 маслобойщикъ, 13 мельниковъ, 1 овчинникъ, 3 печника, 3 пильщика, 15 плотниковъ, 66 портныхъ, 8 сапожниковъ, 2 столяра, 1 стекольщикъ, 3 торговца, 1 угольщикъ, 1 шерстобитъ и 2 горника Съ 1880 г. за обществомъ стали накопляться недоимки вслѣдствіе неурожаевъ, почему многіе перевели рабочій скотъ и стали сдавать свои на дѣлы. Накопленію недоимокъ способствовало также запрещеніе торговать рогатымъ скотомъ на ярмаркахъ. Въ селѣ 6 водяныхъ мукомольныхъ мельницъ, изъ нихъ 3—въ общемъ пользованіи съ другими селеніями. Общественный садъ сдавался въ 1887 г. за 32 рубля. Сельская школа, открытая съ 1846 года, стала получать пособіе отъ земства съ 1885 г., а съ 1886 г. открыта въ сторожкѣ церковно-приходская школа, на которую общество ничего не даетъ.

Гусельская волость принадлежитъ къ 8 участку земскаго начальника и лежитъ почти въ срединѣ Камышинскаго уѣзда, граничa къ сѣверу волостями: Красноярской и Верхне-Добринской, къ западу Тарасовской и Котовской, къ востоку Каменской (нѣмецкой) и къ югу Илавлинской (нѣмец.). По ней, съ сѣвера на югъ протекаютъ рѣчки Мокрая Ольховка, Сухая Ольховка и Грязноватый Буеракъ, правые притоки р. Иловли. По всей западной сторонѣ волости, по лѣвому берегу р. Мокрой Ольховки, мимо селеній Новой Николаевки (съ хуторомъ Волковымъ) Мокрой Ольховки, пролегаетъ Тамбовско-Камышинская желѣзная дорога. Скатъ волости на югъ; по военной топографической картѣ генеральнаго штаба наибольшая высота мѣстности на сѣверо-востокѣ волости достигаетъ 1017 англійскихъ футовъ надъ уровнемъ Чернаго моря (у вершины Грязноватаго Буерака), на юго-западѣ же до 810 футовъ (между желѣзной дорогой и рѣчкой Сухой Ольховкой). Къ *Гусельской* волости принадлежатъ села: Гуселка, Перещипное, Мокрая Ольховка и Смородино, деревни: Грязноватый Буеракъ и Ново-Николаевка и нѣмецкій хуторъ Волковъ. Въ 1894 году всѣхъ жителей въ волости считалось: 6491 д. м. п., 6452 женск., всего 12,943 д. обоего пола. (Сборникъ Сарат Губ. Земства, т XI, 1891 г.; свѣд. губ. стат. комит. за 1891 г; списокъ населен. мѣстъ Сарат. губ. зем. управы 1894 г.; Воен. топогр карта генер. штаба и земская карта Камышинскаго уѣзда 1894 года).

Въ *Гусельской* волости (Н. Я. Воскобойниковъ: Матеріалы къ описанію Саратовской губерніи, 1875 г.) находятся 30 кургановъ, именно при селахъ: Гуселкѣ—3, Перещипномъ—5, Мокрой Ольховкѣ—15 и Смородинѣ—7. Изъ числа этихъ кургановъ 29 помѣщены на высокихъ мѣстахъ, на полѣ, и 1 курганъ на низкомъ мѣстѣ на берегу р. Кріуши, въ дачахъ с. Мокрой Ольховки. Ни одинъ изъ этихъ кургановъ раскапываемъ не былъ и преданій о нихъ нѣтъ.

Гусиное Озеро Камышинскаго уѣзда, Золотовской волости, лежитъ къ югу отъ деревни Мазоли и Косаго оврага (правый притокъ р. Каменки) и къ сѣверу отъ рѣчки Золотухи. Длина озера съ 1 версту. (Военно-топографическая карта генер. штаба).

Гусиный Островъ на р. Волгѣ, Царицынскаго уѣзда, см. *Большой* Островъ.

Гуссенбахъ, *Устенбахъ*, *Линево-Озеро* тожъ, нѣмецкая колонія Камышинскаго уѣзда, Линево-Озерской волости. См. *Линево Озеро*.

Дополненія къ 1-му выпуску.

Александровка, *Илюшевка* тожъ, слобода Царицынскаго уѣзда Александровской волости (стр. 13), расположена подъ 49°, 35 сѣверн. широты и 13°,59, вост. долготы отъ Пулкова, по военно-топографической картѣ генеральнаго штаба, изд. 1889 года.—

С. Ситниковъ (Саратовск. губерп вѣдом. 1891 г. № 67) говоритъ, что заселеніе слободы *Александровки* относится къ 1750—60-мъ годамъ; еще до этого времени здѣсь невдалекѣ проходила большая Московская дорога и находили себѣ пріютъ разбойники, которые выслѣживали и грабили обозы. Сохранилось въ народѣ преданіе объ убійствѣ купца скотовода, Сафронова, двумя бродягами въ соучастіи перваго поселенца слободы Артема; преступники были впослѣдствіи пойманы и наказаны. Около *Александровки* находится лѣсъ и за нимъ мѣловая волнообразная гора, называемая „*Страшною*". Въ половинѣ XVIII столѣтія пришли сюда на жительство малороссы Воронежской губерніи, около 20 семей и поселились на привольныхъ берегахъ р. Иловли; въ 1770-хъ годахъ на заселяемое мѣсто пришло еще болѣе 50 семей изъ губерній: Курской, нынѣшней Самарской и другихъ. Поселенцы, какъ говоритъ преданіе, вмѣстѣ съ землею, въ размѣрѣ 15000 десятинъ, *были подарены Императрицею Екатериною* II генералу Дмитрію Савельеву, который сталъ приглашать, для поселенія здѣсь всякихъ вольныхъ людей, населивъ такимъ образомъ деревни: *Дмитріевку* и *Большую Воробцовку*. Александровку онъ отдалъ затѣмъ сыну *Ильѣ* и она получила названіе *Ильшевки*. Дочь послѣдняго (Ильи) вышла замужъ за помѣщика *Скибиневскаго*, наслѣдники котораго владѣли этимъ имѣніемъ до 1875 г., въ которомъ продали его Тамбовскому помѣщику *Снѣжкову* за 325,000 рублей. Наслѣдники же Снѣжкова, въ 1890 г., въ свою очередь продали его купцу В. Н. Ткаченко за 308,000 рублей. По свѣдѣніямъ С. Ситникова, къ 1-му января 1891 года въ слободѣ *Александровкѣ* числилось 238 дворовъ и наличныхъ жителей всѣхъ сословій 794 д. м. п. и 793 женскаго. Верстахъ въ 10 отъ этой слободы, по дорогѣ въ село Большую Ивановку, выше пруда, устроеннаго землевладѣльцемъ Снѣжковымъ для орошенія полей въ *Конопляной* балкѣ, находятся 2 насыпныхъ кургана, имѣющіе въ окружности до 50 саженъ и вышины до 5 саженъ; между ними проходитъ большая земская дорога; на верху кургановъ имѣются ямы, въ которыхъ находятъ кирпичи стариннаго образца и дикій камень. Еще большой курганъ находится въ 7 верстахъ отъ первыхъ, на границѣ земли крестьянъ с. Ивановки и казаковъ области Войска Донскаго, онъ носитъ названіе—„*Трехъ граннаго*"; въ немъ находятъ кирпичи, камни и угли.

Антиповка волостное село Камышинскаго уѣзда (къ стр. 26), Антиповской волости при р Волгѣ, расположено подъ 49,°50' сѣверной широты и 15° восточной долготы отъ Пулкова. (Военно-топ. карта ген. шт.).

Ахматъ волостное село Камышинскаго уѣзда, Ахматской волости, при р. Волгѣ, расположено подъ 51°,4½ сѣверн. широты и 15°,34½ восточн. долготы отъ Пулкова.

Ахтуба (къ стр 49)—лѣвый рукавъ Волги, отдѣляющійся отъ нее подъ 48°,49' сѣв. шир. и 14°,22' вост. долг. отъ Пулкова (по воен. топог. картѣ генер. шт.), въ 37 верстахъ ниже посада

Дубовки и 26 верстъ ниже Пичужинской казачьей станицы. Протокъ этотъ течетъ по уѣздамъ Царевскому, Енотаевскому и Красноярскому, параллельно Волгѣ. На Ахтубѣ нѣтъ ни одной пристани; лѣвый берегъ ея, въ уѣздахъ Царевскомъ и Енотаевскомъ, возвышенъ и мѣстами достигаетъ до 21—28 футовъ высоты, въ нижнемъ же теченіи понижается, сливаясь съ степью. Ширина русла Ахтубы--до 15 саженъ, мѣстами же не шире 3-хъ саженъ. Долина между Волгой и Ахтубой, шириною отъ 10 до 30 верстъ, называется *Ахтубинскою*, а чаще *займищемъ*, состоитъ изъ архипелага острововъ, окаймленныхъ лентою тальника и лоха, изрѣзана въ разныхъ направленіяхъ безчисленными рукавами. Вся эта долина весною заливается водою, по спадѣ которой все займище покрывается богатой растительностью. Ниже слободы Владиміровки Волга до того близко подходитъ къ *Ахтубѣ*, что ихъ раздѣляетъ небольшой островъ, лишь около 1 версты въ поперечникѣ, на которомъ расположена соляная пристань. На *Ахтубѣ* безпрестанно попадаются рыбачьи лодки, такъ какъ въ этихъ мѣстахъ рыболовство составляетъ едва ли не главнѣйшій промыселъ жителей. Еще чаще рыбаковъ на этомъ плесѣ попадаются цѣлыми стадами большія бѣлыя птицы, называемыя *бабами*.— Всѣхъ селъ по Ахтубѣ и ея притокамъ считается—35.

Кромѣ перечисленныхъ выше (на стр. 49) древностей на *Ахтубѣ*, упомянемъ, что близъ села Средне-Ахтубинскаго найдены въ одномъ изъ кургановъ, при разрытіи его въ 1864 г., 63 слитка серебра, вѣсомъ въ 15 фунтовъ, 14 золотниковъ. При раскопкахъ на западѣ отъ с. Селитреннаго, на возвышенномъ берегу Ахтубы, при развалинахъ каменныхъ стѣнъ, въ царствованіе Екатерины II и затѣмъ въ 1820 хъ годахъ, находимы были, кромѣ кирпичей и водопроводныхъ трубъ: монеты, золотые браслеты, перстни, кольца и т. д.

Въ Красноярскомъ уѣздѣ, въ 2-хъ верстахъ отъ пос. Байды, лежитъ древнее монгольское кладбище. Въ городѣ Красномъ Ярѣ, при рытьѣ въ 1850-хъ годахъ клада, были найдены глиняныя водопроводныя трубы и огромной величины кувшинъ.

Балыклей волостное село Царицынск. уѣз., Балыклейской волости, расположено подъ 49°, 32½' сѣвер. широты и 14°, 45' восточ. долготы отъ Пулкова (по военно-топогр картѣ геп. шт.). Гужевой подвозъ грузовъ къ Балыклейской пристани, за послѣднее время, достигаетъ только 106 000 пуд., считая и вывозъ изъ с. Балыклея. Центръ этотъ обслуживаетъ исключительно крестьянъ и скупка хлѣба въ немъ производится большею частью пріѣзжими покупателями. Подвозъ грузовъ къ Балыклею происходитъ только по двумъ дорогамъ: 1) Липовка—Щепкинъ хуторъ —Балыклей (протяженіе этой дороги 30 верстъ) съ вѣткою на Варькинъ хуторъ, и 2) Грязная—Балыклей, въ 30 верстъ. (Сообщилъ С. А. Щегловъ въ 1897 г.). Въ прежнее время гужевой подвозъ грузовъ къ Балыклею доходилъ до 500,000 пудовъ и болѣе.

Банновка Нижняя, мѣстное названіе *Ватага*, деревня Камышинскаго уѣз., Банновской волости, расположена подъ 50° 44' сѣверн. шир. и 15°, 20' вост. долг отъ Пулкова, на берегу р. Волги, по оврагамъ (и между ними) *Пусто-Банное* и *Рѣчка*. Названа она *Ватагой* потому, что когда то тутъ были рыбные промыслы. Первые жители этой деревни—крестьяне, выселившіеся изъ села *Верхняго Баннаго* и рабочіе на промыслахъ. Къ 1897 г. въ ней считалось 133 двора, 321 д. м п., 334 женск.. всего 655 д. об. пола жителей. *Нижняя Банновка* одна изъ лучшихъ пристаней на Волгѣ, между Саратовомъ и Камышиномъ. Въ деревнѣ имѣется земское общественное училище, нѣсколько лавокъ, лѣсная пристань и производится торговля хлѣбомъ. Хлѣба продается здѣсь до 400,000 пудовъ въ годъ; отправляется онъ весною и лѣтомъ вверхъ по теченію р. Волги. Коренные жители, кромѣ земледѣлія, охотно занимаются разведеніемъ садовъ, преимущественно состоящихъ изъ яблонь разныхъ сортовъ, груши и въ нѣкоторыхъ садахъ—баргамотъ.—Сады посажены по оврагамъ *Пустое Банное* и *Рѣчка*. По *Рѣчкѣ* находится 5 мукомольныхъ водяныхъ мельницъ, при которыхъ также имѣются толчеи для выдѣлки корья.—Корье отправляется для продажи внизъ по Волгѣ. Ниже деревни, по берегу Волги, есть нѣсколько горновъ для выжиганія извести. Въ *Нижней Банновкѣ* проживаетъ масса пришлаго люда: пильщиковъ, плотниковъ и проч., которые по субботамъ, получивъ свой недѣльный заработокъ, несутъ его цѣликомъ въ мѣстную корчму.—(Саратовс. Губернск. Вѣдомос., 1897 г. № 90).

Банное волостное село Камыш. уѣз., расположено подъ 50°, 43½' сѣв шир. и 15°, 16' вост. долготы отъ Пулкова (по воен. топогр. картѣ ген. шт.). По свѣдѣн. 1897 г. село *Банное* отстоитъ въ 85 верст. отъ уѣз. гор. Камышина и въ 144 верс. отъ губ. гор. Саратова. Расположено оно по долинѣ, окруженной съ трехъ сторонъ горами, имѣющими склонъ на востокъ—къ р. Волгѣ, отстоящей отъ села въ 4 верстахъ. Въ западной части села есть родники, обильные чистой водой, отъ нихъ образовалась „рѣчка", протекающая срединой села, съ запада на востокъ; названія она никакого не имѣетъ; на ней въ самомъ селѣ существуютъ 5 водяныхъ мукомольныхъ мельницъ. принадлежащихъ частнымъ владѣльцамъ изъ крестьянъ. Въ селеніи этомъ около 400 дворовъ, съ наличнымъ населеніемъ (въ 1897 г.)—882 д. м. п. и 958 женск ; всего же приписнаго къ селу населенія 1145 д. м. п. и 1185 женскаго.

Мѣстность села, по разсказамъ старожилъ, во время поселенія была дикая, представляла изъ себя непроходимый лѣсъ и первые поселенцы были крѣпостные крестьяне изъ разныхъ мѣстностей: позднѣе поселились крестьяне изъ с Шемышейки, Петровскаго уѣзда. Теперь жители села крестьяне, бывшіе удѣльные, православные, за исключеніемъ 2—3 семействъ раскольниковъ, занимаются преимущественно земледѣліемъ и садоводствомъ.

Земли всего надѣльной имѣютъ 3702 десят 2089 саж., изъ нея: усадебной—176 дес. 491 саж., пахатной—2805 десят. 409 саж., сѣнокоспой за р. Волгой—437 дес. 195 саж. и неудобной 384 дес. 994 сажени. Поля свои крестьяне обрабатываютъ по обычной 3-хъ польной системѣ и сѣютъ: рожь (озимую), пшеницу, ячмень, горохъ и овесъ. Кромѣ надѣльной земли они засѣваютъ много съемной (около 3000 десят. ежегодно), снимая ее у колонистовъ с. Гусаръ (Елшанка тожъ) и за Волгой. Выгоновъ и пастбищъ не имѣютъ, а потому скотоводство находится въ плохомъ состояніи; лошадей 377, коровъ 843, свиней 110. Зато почти каждый домохозяинъ имѣетъ садъ, а нѣкоторые и по три; сады даютъ дохода ежегодно самое большее 300—700 рублей и меньшее 20—50 рублей; на эту отрасль имѣетъ гибельное вліяніе то, что урожаи садовъ „продаются“ за нѣсколько лѣтъ впередъ мѣстнымъ съемщикамъ за сравнительно недорогую цѣну, а затѣмъ никакихъ улучшеній по садоводству здѣшній житель не предпринимаетъ. Пчеловодствомъ занимаются только 2 домохозяина, несмотря на всѣ благопріятныя къ тому условія мѣстности. — Зимою крестьяне любятъ заниматься торговлей въ извозъ: покупаютъ рыбу, соль и др. продукты первой необходимости и развозятъ для продажи по сосѣднимъ селеніямъ. Кромѣ того 6 семей занимаются тканьемъ рогожъ, кулей, но этотъ промыселъ плохо оплачивается, потому что нѣтъ мѣстнаго сбыта; до 10 домохозяевъ занимаются валяльнымъ производствомъ, дѣлая для мѣстныхъ жителей теплую обувь, войлоки и проч.; 5 домохозяевъ кузнечатъ и нѣсколько крестьянъ занимаются плотничествомъ, устройствомъ саней, телѣгъ и другихъ подѣлокъ незатѣйливаго крестьянскаго хозяйства. Съ наступленіемъ ранней весны (какъ только тронется на р. Волгѣ ледъ и ранѣе этого—въ концѣ февраля мѣсяца) молодежъ отправляется въ г. Астрахань на рыбные промыслы (на сторонніе заработки уходятъ не менѣе 100 человѣкъ). По окончаніи уборки хлѣбовъ (жнитва), лѣтомъ, также почти все населеніе отправляется въ с. Прозоръ, Новоузенскаго уѣзда, Самарской губ., наниматься жать, гдѣ, въ урожайные годы заработываютъ па пару (женщина и мужчина) 50 рублей и болѣе.

Въ водѣ недостатка нѣтъ: здѣсь имѣется масса родниковъ въ садахъ и самомъ селѣ; особенно замѣчательный качествомъ воды родникъ—при въѣздѣ въ село съ южной стороны, называется онъ—„*Поварня*“, а это, какъ говорятъ, произошло отъ слова—„*пивоварня*“: лѣтъ 60 и болѣе тому назадъ, около этого родника, къ большимъ праздникамъ, особенно храмовому, варило все село пиво и брагу. Изъ родниковъ легко можно провести воду по всему селу, такъ какъ они находятся па возвышенномъ мѣстѣ. Въ срединѣ села, на довольно возвышенномъ мѣстѣ, красуется деревянная церковь (холодная), построенная въ 1884 г. во имя св. архистратига Михаила; немного поодаль находится зданіе старой церкви, все пошатнувшееся, построенное лѣтъ 150 тому назадъ. Тутъ же на площади находится земско-обществен-

ное училище, открытое въ 1857 г., въ немъ обучается до 60 дѣтей обоего пола; есть еще школа грамоты, основанная священникомъ Хитровымъ, который завелъ при ней библіотеку; въ этой школѣ обучается до 50 дѣтей. Противъ земскаго училища находится зданіе волостнаго правленія (бывшій удѣльный приказъ); въ немъ помѣщается волостное правленіе, волостной судъ и библіотека—читальня. Въ селѣ есть 3 лавочки, 3 вѣтряныхъ мельницы, пожарный сарай съ каланчей и винная лавка. На бумагѣ числится здѣсь базаръ, но на самомъ дѣлѣ его нѣтъ, а есть 2—3 общественныя лавки, въ которыхъ помѣщаются съ товаромъ пріѣзжіе торговцы. Въ селѣ постоянный фельдшерскій пунктъ.

Барановка село Камыш. уѣз., при р. Иловлѣ, расположено подъ 50°, 8' сѣвер. шир. (почти подъ этой же параллелью идетъ, начатый по приказанію Петра Великаго, каналъ отъ р. Иловли къ р. Камышинкѣ) и подъ 14°, 50' вост. долг. отъ Пулкова (воен. топ. карта ген. шт.).

Бекетовка слобода Цариц. уѣз., Отрадинской волости, лежитъ подъ 48°, 36' сѣв. шир. и 14°, 4' вост. дол. отъ Пулкова.

Бердія рѣка Цариц. уѣз., лѣвый притокъ р. Иловли, течетъ между 49°, 26' и 49°, 30' сѣвер. широты.

Березовка село Камыш. уѣз., Лопуховской вол., лежитъ подъ 50°, 40' сѣв. шир. и 14°, 11' вост. долг. отъ Пулкова.

Бобровка деревня Камыш. уѣз., Топовской вол,, расположена подъ 51°, 5' сѣвер. шир. и 15°, 12' вост. долг. отъ Пулкова

Бородачева слобода Камыш. уѣз., Красноярской вол., лежитъ подъ 50°, 40' сѣв. шир. и 14°, 39' вост. дол. отъ Пулкова.

Буйдаковъ Буеракъ нѣмецкая колонія Камыш. уѣз., Усть-Кулалинской вол.,—подъ 50°, 25½' сѣв. шир и 15°, 32' вост. долг. отъ Пулкова.

Бурлукъ волостн. село Камыш. уѣз.,—подъ 50°, 34' сѣв. шир. и 14°, 13' вост. долг, отъ Пулкова.

Ваулино село Камыш. уѣз., Золотовс. вол.,—подъ 50°, 57, сѣв. шир. и 15°, 29' вост. долг. отъ Пулкова.

Винновка деревня Цариц. уѣз., Ерзовской вол.,—подъ 48°, 51' сѣв. шир. и 14°, 19' вост. долг. отъ Пулкова.

Водяное село Цариц. уѣз., Песковатской вол ,—подъ 49°, 16' сѣв. шир. и 14°, 37' вост. долг. отъ Пулкова.

Водяной Буеракъ нѣмецк. колонія Камыш. уѣз., Усть-Кулалинской вол.,—подъ 50°, 33' сѣв. шир. и 15°, 19' вост. долг. отъ Пулкова.

Гнилуша село Камыш. уѣв., Бурлукской вол., лежитъ подъ 50°, 37' сѣв. шир. и 14°. 13' вост. долг. отъ Пулкова.

Гнилушка нѣмец. колонія Камыш. уѣз., Каменской вол.,—подъ 50°, 38' сѣв. шир. и 15°, 41' вост. долг. отъ Пулкова.

Гололобовка нѣмец. колонія Камыш. уѣз., Сосновской вол.,—подъ 51° сѣверн. шир. и 15°, 9' вост. дол. отъ Пулкова.

Гололобовка Новая нѣмец. колонія Камыш. уѣз, Олешинской ол.,—подъ 51°, 1' сѣв. шир. и 14°, 48' вост. долг. отъ Пулкова.

Голый Карамышъ нѣмец. колонія Камыш. уѣз., Сосновской вол.,—подъ 51°, 2' сѣв. шир. и 15°, 22' вост. долг. отъ Пулкова.

Городище село Цариц. уѣз., Ерзовской вол.,—подъ 48°, 49' сѣв. шир. и 14°, 8' вост. долг. отъ Пулкова.

Громки село Камыш. уѣз., Лопуховской вол.,—подъ 50°, 35' сѣв. шир. и 14°, 8' вост. долг. отъ Пулкова.

Грязная село Цариц. уѣз., Липовской вол.,—подъ 49°, 39' сѣв. шир. и 14°, 20' вост. долг. отъ Пулкова.

Грязноватка нѣмец. колонія Камыш. уѣз., Каменской вол.,—подъ 50°, 47' сѣв. шир. и 15°, 1' вост. долг. отъ Пулкова.

Грязноватый Буракъ дерев. Камыш. уѣз., Гусельской вол.,—подъ 50°, 22½' сѣв. шир. и 14°, 44' вост. долг. отъ Пулкова.

Грязнуха село Камыш. уѣз., Верхне-Добринской волости,—подъ 50°, 36' сѣв. шир. и 14°, 55' вост. долг. отъ Пулкова.

Грязнуха Верхняя нѣмец. колонія Камыш. уѣз., Усть-Кулалинской вол.,—подъ 50°, 28½' сѣв. шир. и 15°, 9' вост. долг. отъ Пулкова.

Гусева деревня Камыш. уѣз., Золотовской вол.,—подъ 50°, 51' сѣв. шир. и 15°, 24' вост. долготы.

Гусевка слобода Цариц. уѣз., Ольховской вол.,—подъ 49°, 54' сѣв. шир. и 14°, 22' вост. долготы.

Гусевка волостное село Камыш. уѣз.,—подъ 50°, 28' сѣв. шир. и 14°, 50' вост. долг. отъ Пулкова.