

Д. 911.72 629360

П-613

Приложение къ трудамъ Саратовской Ученой Архивной Коммисси.

✓  
ПРОВЕРЕНО г.

ИСТОРИКО-ГЕОГРАФИЧЕСКІЙ

**Словарь**

САРАТОВСКОЙ ГУБЕРНІИ.

СОСТАВИЛЪ

**А. Н. Минхъ,**

39213

Членъ ИМПЕРАТОРСКАГО Русскаго Географическаго Общества, Саратовской и Нижегородской ученыхъ архивныхъ комиссій.

ТОМЪ I.

ВЫПУСКЪ 4.

Лит. X.—Θ.

Южные узды: КАМЫШИНСКІЙ и ЦАРИЦЫНСКІЙ.

Печатанъ подъ наблюденіемъ дѣйствительнаго члена Саратовской Ученой Архивной Коммисси

С. А. Щеглова.

АТКАРСКЪ.  
АТКАРСКАЯ ТИПОГРАФІЯ.

1902.

Погашено  
1902

020000

17

Печатано на основані постановленій общего собранія гг. членовъ Саратовской Ученой  
Архивной Коммиссіи 3 мая 1895 г. и 21 апрѣля 1900 г.

X-Θ

## Х.

**Хозепоть**, небольшое озеро въ сѣверной части Камышинскаго уѣзда, изъ котораго вытекаетъ рѣчка Елшанка, правый притокъ р. Копенки. (Военно-топографическая карта генеральн. штаба, изд. 1892 года).

**Хоменкова**, *Фоменковъ* тожь, хуторъ Камышинскаго уѣзда, Красноярской волости, см. *Фоменковъ* хуторъ.

**Хохловка**, *Бекетовка* тожь, малороссійская слобода Царицынскаго уѣзда, Отрадинской волости, см. *Бекетовка*.

**Хохловъ** Василій, эсаулъ разбойничьей шайки атамана Филипова, взятъ былъ въ рекруты изъ крестьянъ вотчины графа Девьера, Самарскаго уѣзда, въ 1770 году, а черезъ 4 недѣли бѣжалъ \*). Изъ Симбирска онъ прошелъ черезъ Саратовъ и направился во вновь поселяемія нѣмецкія колоніи, гдѣ нуждались въ рабочихъ для стройки домовъ и охотно принимали всѣхъ пришельцевъ, не спрашивая кто они и откуда. *Хохловъ* перебрался за Волгу, въ луговую сторону, и, явившись въ колонокъ *Кустаревъ* \*\*), нанялся къ одному подрядчику въ работники. Тамъ онъ работалъ до самой осени, а послѣ Покрова дня съѣхалъ въ гор. Камышинъ, нанялся на соляную пристань и вскорѣ свелъ знакомство съ однимъ изъ волжскихъ казаковъ Мухинымъ и они отправились въ *Караванскую* станицу, гдѣ *Хохловъ* и оставался до лѣта 1772 года, когда часть волжскихъ казаковъ должна была выступить въ Моздокъ. Съ ними вмѣстѣ вышелъ изъ станицы и Мухинъ, оставивъ Хохлова на произволъ судьбы. Съ тѣхъ поръ *Хохловъ* началъ переходить со двора на дворъ, сказывался, то „осиротѣвшимъ крестьяниномъ“, то—бродягой, не помнящимъ роду-племени; онъ жилъ у Морозова и у Доношанкина, или Лихоманкина, и у вдовы Маланьи Васильевой, и у казака Защепина, у котораго дѣлалъ телги для отправления въ Моздокъ, и наконецъ у казака Гурова. Такъ онъ промаялся до 1774 года, а въ этомъ году опять побрелъ въ Камышинъ работать на соляной пристани, гдѣ и оставался до прихода Пугачева. Съ пристани онъ взятъ былъ въ пугачевскую флотилію вмѣстѣ съ землякомъ *Филиповымъ* и съ тѣхъ поръ не разставался съ нимъ. Когда Филиповъ сталъ формировать свою разбойничью шайку, *Хохловъ*

\*) Въ приводимыхъ нами очеркахъ приволжскихъ разбойниковъ, взятыхъ изъ архивныхъ дѣлъ г. Царицына Д. Л. Мордовцевымъ, ясно рисуется строй жизни того времени въ Саратовскомъ краѣ и вообще въ низовомъ Поволжьѣ, а равно и отношенія волжскаго казачества къ бродягамъ, бѣглымъ и разбойникамъ.

\*\*\*) *Кустаревъ*—*Краснояринковка*, Тарлыцкаго округа, по свѣдѣніямъ Клауса, окончательно заселенъ въ 1788 г.; по военно-топографической картѣ генеральнаго штаба, изд. 1892 г., колонія *Кустаревъ*, на луговой сторонѣ Волги, расположена ниже с. Золотого, противъ теперешней деревни Нижней Банновки.

первый пошелъ къ нему въ товарищи. (См. *Филиповъ*, атаманъ).— „Понизовая вольница“, Д. Л. Мордовцева, 1867 года.

**Хуторъ**—русскій, малороссійскій или казачій, небольшой поселокъ, иногда въ одинъ или два двора и болѣе. Названіе это осталось еще за нѣкоторыми, теперь уже значительными, селеніями по старой памяти, такъ какъ они возникли изъ бывшихъ раньше *хуторовъ*.

## Ц.

**Царица** рѣчка въ Царицынскомъ уѣздѣ. На югѣ Саратовской губерніи, не много выше того мѣста, гдѣ Волга сдѣлавъ крутой дугообразный поворотъ, направляется на юго-востокъ, впала въ нее съ правой, нагорной стороны, маленькая рѣчка *Царица*, длиною около 15 верстъ; беретъ она начало въ возвышенномъ водораздѣлѣ Волги и Дона и течетъ съ запада на востокъ, впадая въ Волгу въ г. Царицынѣ. Здѣсь, до покоренія Казани, кочевали татары и въ 1360-хъ годахъ жилъ Мамай. О происхожденіи названія рѣчки существуютъ въ народѣ слѣдующія преданія: „Татарскій ханъ зарубилъ здѣсь мечемъ одну изъ своихъ любимыхъ женъ. Ханьша тайно приняла христіанство и бѣжала изъ орды въ Москву, чтобы тамъ поступить въ монастырь, но разгнѣванный ханъ, съ своими войнами, погнался за нею, догналъ ее на берегу этой рѣчки, собственноручно убилъ ее, изрубивъ ея тѣло на куски, побросалъ ихъ въ воду, отчего рѣчка и получила названіе *Царицыной*“. Леопольдовъ (Историч. очерки Саратовскаго края, 1848 г.) приводитъ подобное же преданіе: Татарская царевна бѣжала изъ орды и хотѣла принять христіанство, но при истокахъ этой рѣчки была поймана гонцами отца и предана лютой смерти. Другіе говорятъ, что царица, жена Батый, оставила свое имя этой рѣчкѣ—она часто прогуливалась по берегамъ *Царицы*. Въ рукописи бывшаго Саратовскаго губернатора А. М. Фадѣева (Груды Саратовской учей. архивн. комиссіи), 1841—46 г.г., говорится, что на берегу этой рѣчки во время владычества татаръ, поймана царица—ханская жена, бѣжавшая съ иностранцемъ, почему мѣсто и получило названіе *Царицына*. С. А. Щегловъ (Саратовскія Губернскія Вѣдомости 1894 г., № 22) приводитъ еще легенду: «Здѣсь во времена Батый, былъ выстроенъ ханомъ дворецъ. У него была его любимая дочь, которую Батый позвалъ однажды смотрѣть подарокъ—русскаго священника, котораго предположено было казнить; та просила отца не убивать, а отпустить священника; Батый предложилъ послѣднему поклониться языческимъ богамъ, но тотъ не согласился и Батый приказалъ освободить его. Послѣ этого царевна заболѣла, священникъ вылѣчилъ ее молитвами и внушилъ ей истинны православія. По выздоровленіи царевна рѣшилась бѣжать, но была поймана при впаденіи рѣчки Царицы въ Волгу,

гдѣ и была казнена. Другое преданіе говоритъ, что здѣсь былъ дворець татарской царицы, полюбившей это мѣсто.—Рѣчка *Царица* принимаетъ съ лѣва овраги Гнусинъ и Дубовку, мѣстность вокругъ волнистая и по ней расположены: дер. Разгуляевка, Крутенкій, нѣсколько хуторовъ и садовъ. Теперь она окружена кольцомъ желѣзныхъ дорогъ: Волго-Донской, Грязе-Царицынской и ихъ соединительной вѣтви. Царица беретъ начало изъ нѣсколькихъ отроговъ между станціями Крутой на Волго-Донской желѣз. дорогѣ и Городище на Грязе-Царицынской, съ восточной стороны соединительной вѣтви между этими станціями, описывающей здѣсь дугу для обхода вершинъ рѣчки. Течеть она 16 верстѣ.—Верстѣ 20—25 къ юго-западу отъ границы Царицынскаго уѣзда, въ Калмыцкой степи, изъ западнаго пологого склона Ергеней беретъ начало другая рѣчка *Царца*, протекающая въ сѣверо-западной части Астраханской губерніи и по области Войска Донского, гдѣ впадаетъ въ Донъ съ лѣвой стороны.

*Царицынская сторожевая линія* построена отъ города Царицына до р. Дона, по приказанію Петра Великаго, съ 1718 по 1722 г. на протяженіи 60 верстѣ. На ней сдѣланъ былъ ровъ и валъ, съ 4-мя земляными крѣпостями: *Мечетной*, *Грачевской* (Грачи), *Сококорской* (Осокорь), *Колдыбанской* и у р. Дона—*Донской*; между ними расположено было 23 форпоста. На линіи постоянно находились служилые люди для карауловъ и разъѣздовъ. Чтобы усилить охрану, лѣтомъ командировались туда солдаты отъ армейскихъ полковъ.—20 января 1736 г. фельдмаршалъ Минихъ доноситъ Военной Коллегіи, что *Царицынская линія* во многихъ мѣстахъ полисадами не заставлена и въ Царицынской крѣпости больверки и стѣны не dokonчены, что грозитъ опасностью не малою отъ калмыцкихъ набѣговъ. На этой линіи стояли тогда Сальянскій пѣхотный полкъ, 10 ротъ Астраханскаго гарнизона и 1200 донскихъ казаковъ, подъ командою Царицынскаго коменданта полковника Кольцова. Въ рукописи ученой экспедиціи академика Гмелина 1768—1775 г.г. говорится: «Между рѣками Волгою и Дономъ, отъ Качалина до Царицына, проведенъ земляной валъ, по которому стоять крѣпости. Построенъ оный валъ первымъ Императоромъ Петромъ Великимъ отъ непріятеля и для препятствія чинить калмыкамъ россиянамъ обиды. И такъ нынѣ, стоящіе по валу отъ Качалина до Царицына, Донскіе казаки возбраняютъ калмыкамъ переходить черезъ оный валъ и всякое утро за валомъ конвоями разъѣзжаютъ и смотрять нѣтъ ли гдѣ новыхъ слѣдовъ и знаковъ непріятельскаго подходу. Такимъ образомъ весь валъ изъ разныхъ крѣпостей (по валу) казаки, каждый около своихъ крѣпостей, осматриваютъ и репортуютъ всякій день коменданту, живущему въ Грачевской крѣпости, ежели что за валомъ видѣли, а комендантъ долженъ о семъ репортовать въ Царицынъ».—Въ Царицынскомъ уѣздѣ сохранились слѣды этого земляного вала со рвомъ и остатки 7 батареѣ, устроенныхъ на этомъ валу, черезъ рѣчку Мечетку и

оврагъ Бирючій, въ разстояніи версты другъ отъ друга.—Валъ этотъ означенъ на военно-топографической картѣ генеральнаго штаба изд. 1889 г.; онъ идетъ до Качалинской станицы на Дону отъ г. Царицына на сѣверо-западъ, переходитъ близъ с. Городища рѣчку *Мечетку* и слегка ломанной линіей тянется почти параллельно Грязе-Царицынской желѣзной дороги, съ сѣверо-восточной ея стороны до р. Дона. Половина протяженія его принадлежитъ Царицынскому уѣзду, затѣмъ близъ хутора и рѣчки *Грачи*, онъ входитъ въ область войска Донскаго, гдѣ пересѣкаетъ рѣчки *Котлубань*, *Сакарку* и близъ Качалинской станицы перерѣзанъ теперь желѣзнодорожнымъ путемъ. (См. приложенную карту).

Д. Л. Мордовцевъ («Русскіе государственные дѣятели») говоритъ слѣдующее: «Пугачеву (въ августъ 1774 г.) покорилось Волжское войско и ему оставалось взять важный стратегическій пунктъ Царицынъ, чтобы пройти на Кубань, минуя земли войска Донскаго. Средства Царицына были ничтожны и Цыплетеву надо было выбрать одно изъ двухъ: или сосредоточить все мѣстные боевыя силы въ Царицынской крѣпости, или ослабить ихъ, растянувъ ничтожный запасъ войскъ по всей военной *Царицынской линіи* по ея жалкимъ крѣпостямъ и форпостамъ. Цыплетевъ рѣшился на первое средство—обнажить военную линію отъ Волги до Дона; но перевозить изъ этихъ крѣпостей и форпостовъ въ Царицынъ артиллерію и артиллерійскіе припасы не было возможности и средствъ, почему Цыплетевъ рѣшился уничтожить крѣпостную и форпостную артиллерію, чтобы она не досталась Пугачеву. Онъ приказалъ испортить лафеты подъ пушками, пушки заклепать и зарыть въ землю, а все снаряды и припасы *бросить въ воду*». Въ архивныхъ дѣлахъ сохранились любопытныя вѣдомости объ артиллеріи и ея принадлежностяхъ, бывшихъ въ то время на Царицынской линіи, которыя при приближеніи Пугачева, за неимѣніемъ подводъ, не могли быть перевезены въ Царицынъ, но зарыты въ землю и брошены въ воду: «Съ Царицынской линіи и крѣпостей зарыто въ землю пушекъ чугунныхъ 3<sup>1/2</sup> фунтовыхъ—3; 2-хъ фунтовыхъ—1; съ раковинами къ селютану годныхъ 3<sup>1/2</sup> фунтовыхъ—1; 2<sup>1/2</sup> фунтовыхъ—1; 2-хъ фунтовая тоже—1; лафетовъ, состоящихъ подъ пушками, дубовыхъ съ крестовыми *колкы*—7; банниковъ съ *прибойники* пушечныхъ, овчинами обитыхъ—29; *ганитиновъ* дубовыхъ—паръ 29; *катиармусовъ*—3; клинцевъ дубовыхъ—паръ 29; крышекъ пушечныхъ, свинцовыхъ—7, деревянныхъ—29; кирокъ и мотыгъ—13; картечь пушечныхъ—100; *перамиды* для клажи *шугла* и банниковъ—6; пороху пушечнаго—21 пудъ, мушкетнаго—2 пуда 30 фунтовъ, ручнаго—10 фунтовъ; пыжевниковъ съ *трешетки* пушечныхъ—9; рогожъ, цыновокъ—55; трубокъ тростяныхъ скорострѣльныхъ—2,500; свѣчъ палительныхъ—100; *шугла* пушечныхъ жестяныхъ разнаго калибра—7; ядеръ пушечныхъ—1740; ящиковъ для содержанія картечь и прочаго—6; фитиля валительнаго 5 пудовъ



28 фунтовъ; *фтулокъ* деревянныхъ пушечныхъ—29».—Вотъ въ чемъ заключалось въ 1774 году боевое артиллерійское вооруженіе Царицынской линіи на протяженіи 60 верстъ.—Точно также истреблены были артиллерійскіе принадлежности въ Сарептѣ и на форпостахъ, расположенныхъ ниже Царицына къ Черному Яру. Между тѣмъ Донскому казачьему полковнику Алексію Иловайскому поручено было послѣдствовать на защищеніе *Царицынской линіи*, но онъ приблизился съ своимъ отрядомъ къ *линіи* только тогда, когда Пугачевъ не только прошелъ ее, но уже миновалъ и Сарепту; но хвостъ его «*вольницы*» тянулся еще за нимъ на сотни верстъ, рыская по разнымъ мѣстамъ. На одно такое толпище наткнулся Иловайскій: приближаясь къ *Грачевской* крѣпости, на *Царицынской линіи*, онъ отрядилъ впередъ, для рекогносцировки, партію казаковъ, которая, встрѣтивъ толпу пугачевцевъ, дала объ этомъ знать Иловайскому. Толпа успѣла уже перебраться за линію и Иловайскій, нагнавъ ее за рѣчкою Мечеткой, подкрѣпленный походнымъ атаманомъ Луковкинымъ и полковникомъ Яновымъ, съ казаками, «безъ всякой пзъ команды его потери, разбилъ и не малое число покололъ, взявъ въ плѣнъ 106 человекъ».

Леопольдовъ (Историческій очеркъ Саратовскаго края, 1848 г.) говоритъ, основываясь на полномъ собраніи законовъ, что «въ 1694 году Петръ Великій послалъ въ Саратовскій край боярина князя Бориса Алексѣевича Куракина для осмотра низовыхъ городо́въ, для устройства новой пограничной линіи и *шлюзнаго* дѣла на р. Камышинкѣ. Велѣдствіе этого, *въ то же мѣсто* отъ Царицына до Дона проведена земляная линія, или валъ, который прикрывался деревяннымъ стоячимъ полисадомъ и укрѣпленъ былъ 3-мя земляными крѣпостями. По линіи протянута была цѣпь регулярнаго войска, подъ командою генерала Тараканова. Далѣе, Леопольдовъ, ссылаясь на сочиненіе Голикова (Дѣянія Петра Великаго, т. VII) говоритъ, что въ 1718 г., послѣ набѣга крымскихъ и кубанскихъ татаръ, повѣлено было, для охраны жителей отъ набѣговъ, *провести черту отъ Дмитріевска къ Иловлю и Дону, или отъ Царицына до Паншина*, смотря потому, гдѣ будетъ меньше работы, и въ Паншинѣ на Дону устроить крѣпость».—Ежели бы валъ былъ готовъ въ 1694 г., то незачѣмъ бы было дѣлать новыя изысканія въ 1718 году.

**Царицынско-Калачская** или *Волжско-Донская* желѣзная дорога; см. *Воло-Донская* желѣзная дорога.

**Царицынско-Тихорецкая** желѣзная дорога проектирована въ 1895 году и окончена постройкой въ 1897 году. Она пролегаетъ отъ *Волжской* станціи г. Царицына близъ с. Отрады и колоніи Сарепты, затѣмъ идетъ Калмыцкой степью къ западу отъ р. Сарпы на юго-западъ, перерѣзаетъ юго-восточный уголъ области Войска Донскаго и р. Салъ; перейдя Манычъ и сѣверо-западный уголъ Ставропольской губерніи, соединяется у *Тихорецкой* станціи, въ Екатеринодарской губерніи, съ Ростовско-Пет-



ровской Кавказской желѣзной дорогой и съ Тихорѣцко-Новорос- сійской, такъ что по открытіи на ней полнаго движенія, эта до- рога соединила Волгу у Царицына прямымъ путемъ съ Чернымъ моремъ у Новороссійска. Въ 1897 г. началось по ней движеніе и перевозка почтъ въ особыхъ вагонахъ, въ сопровожденіи разъѣзднаго чиновника, отъ Царицына до Новороссійска. По этой дорогѣ, на участкѣ Царицынъ—Великокняжеская расположены слѣдующія станицы: Елшанка, Бекетовская, Сарепта, (Царицын- скаго уѣзда), Червленая (Чепурники), Тингута (Плодовитая), Аб- ганерова, Гнилоаксайская, Жутово, Чилеково, Гремячая, Котель- никово, Семичная, Сальская, Гашунъ, Калмыцкая, Буберле, Двой- ная и Ельмутъ.

Въ январѣ 1898 г. начались котельныя и слесарныя работы на мосту (віадукѣ) черезъ р. Царицу, въ г. Царицынѣ, этой Вла- дикавказской желѣзной дороги. Сооруженіе грандіозно: длина строящагося моста 76 сажень, наибольшая высота надъ уров- немъ оврага 21 сажень, онъ будетъ опираться на 10 промежу- точныхъ устояхъ; «быки» моста предположено устроить желѣз- ные, каменная кладка ихъ выведена всего лишь отъ 3 до 15 фу- товъ надъ уровнемъ почвы оврага. Мостъ будетъ балочной си- стемы и представитъ собою послѣднее слово строительнаго ис- куства. Говорятъ, что мосты подобной постройки крайне рѣдки и за- границей, въ Россіи же Царицынскій віадукъ является пер- вымъ. Съ волги, ѣдущимъ на пароходахъ, віадукъ виденъ ясно, такъ какъ между нимъ и рѣкой нѣтъ ни значительныхъ построекъ, ни выступовъ берега глубокого оврага. Мѣстность, гдѣ прохо- дитъ віадукъ очень красива и открываетъ прекрасные виды на городъ, за Царицынскую сторону, на Волгу и степь. Металли- ческія части моста готовитъ Истинскій заводъ (ст. Старожилово Рязанско-Уральской желѣзной дороги). Строитель моста—инже- неръ Рейхманъ, рабочіе—исключительно русскіе, мѣстные и ино- городніе. (Саратовскій Листокъ 1898 г., № 27).

Царицынская вѣтвь (*Царицынъ-Тихорѣцкъ*) Владикавказской желѣзной дороги съ декабря 1897 г. включена въ общую съѣзъ Россійскихъ желѣзныхъ дорогъ и по ней установлено сквозное временное движеніе. Съ 1 января 1899 г. послѣдуетъ открытіе постоянного движенія отъ Царицына до г. Новороссійска—760 верстъ. Царицынская вѣтвь, протяженіемъ въ 502 версты, при- ближается къ самымъ населеннымъ и производительнымъ цент- рамъ пересѣкаемаго ею края она проходитъ Калмыцкой степью Больше-Дербетовскаго улуса, пересѣкаетъ р. Манычъ и прибли- жается къ станицѣ Великокняжеской, Области Войска Донского, представляющей торговый и административный пунктъ окружаю- щаго района. До 459 версты линия слѣдуетъ по Волго-Донскому водораздѣлу. Линія желѣзной дороги въ Царицынскомъ уѣздѣ спускается въ долину р. Волги, гдѣ она проходитъ на протяже- ніи 27 верстъ вдоль ея теченія. Весь итогъ по раздѣлочной вѣ- домости сооруженія пристаней на р. Волгѣ, близъ Сарепты, оп-

редѣленъ въ 3,851,793 руб.; работы эти будутъ заключаться въ слѣдующемъ: оборудованіе пристаней—нефтяной (резервуары на 150,000 пуд. каждый, керосинопроводы, пловучія станціи и т. д.); хлѣбной (элеваторы, амбары на 300,000 пуд. каждый); соляной; для желѣза; лѣсная, оборудованіе товаро-пассажирской станціи, землечерпальныя машины, буксирные пароходы и т. п. Стоимостью сооруженія всей линіи, 502 версты, со всѣми принадлежностями и подвижнымъ составомъ, равняется 25,548788 рубл. Съ открытіемъ движенія по всей линіи Царицынъ—Новороссійскъ (760 версты) Царицынъ займетъ видное положеніе и будетъ служить торговымъ центромъ для Кавказа: по этой линіи пойдутъ три главные продукта поволжья—лѣсъ, хлѣбъ и рыба, на Кавказъ и къ иностраннымъ судамъ Чернаго моря. («Новое Время», 1898 г., № 7975).

По официальному указателю желѣзнодорожныхъ сообщеній 1898 г. направленіе этой дороги отъ Царицына къ Новороссійску съ сѣверо-востока на юго-западъ. Близъ станціи Червленной (Чепурники) желѣзная дорога переходитъ южную границу Саратовской губерніи и идетъ по Калмыцкой степи, Астраханской губерніи, до Гнилоаксайской станціи, между которой и станціей Жытово (Жутово) переходитъ въ область Войска Донского, а между Бѣлоглинской и Ея—въ Ставропольскую губернію. Близъ Песчанокопской станціи эта дорога пересѣкаетъ старую большую линейную Ставропольскую дорогу на Кавказъ, а у Тихорѣцкой—Владикавказскую желѣзную дорогу; послѣдняя идетъ отъ Ростова на Дону, съ сѣверо-запада, пересѣкаетъ у Тихорѣцка Царицынско-Новороссійскую дорогу и идетъ на юго-востокъ къ Владикавказу и г. Петровску (на Каспійскомъ морѣ). По указателю лѣтняго движенія 1898 г. по Царицынско-Тихорѣцкой желѣзной дорогѣ расположены слѣдующія станціи съ показаніемъ версты отъ г. Царицына: *Царицынъ*; Елшанская—6 версты, Бекетовская—12, *Сарепта*—20, Червленная (Чепурники)—41, Тингута (Плодовитая)—58, Абганерово—78, Гнилоаксайская—99, *Жытово* (Жутово)—118, Чилеково (Яблочная)—138, Гремячая—154, *Котельниково*—175, Семичная (Вязеная)—195, Сальская (Плетнева)—215, Гашунъ (Худжурта)—233, *Калмыцкая*—249, Куберле—276, Двойная (Каменная)—296, Ельмутъ—314, *Великокняжеская*—333, Шаблевская—351, Торговая—360, Крученая—378, Развальная—395, *Песчанокопская*—413, Бѣлоглинская—433, Ея—453, Порошинская—479 и *Тихорѣцкая*—499 версты. Отъ Тихорѣцка до Новороссійска слѣд. станціи, считая версты отъ Тихорѣцка: *Тихорѣцкая*, Челбась—12 версты, Бейсугъ—28, Выселки—49, *Станичная*—68, Платнировская—78 Пластуновская—90, Динская—101, *Екатеринодаръ*—127, Энемъ (разъѣздъ), Афипская—146, Сѣверская—157, Ильская—167, Линейная—183, Абинская—197, *Крымская*—208, Баканская—220, постъ Горная, Тоннельная—238, постъ Владиміровка и *Новороссійскъ* (на берегу Чернаго моря)—

254 версты. Все разстояние отъ Царицына до Новороссійска составляетъ 753 версты.

Царицынскій уѣздъ \*) составляетъ южную, выдавшуюся по-лосой по правому берегу Волги, оконечность Саратовской губер- нии, лежащую между 48°,27' и 49°,58' сѣверной широты, 13°,47' и 14°,56' восточной долготы отъ Пулкова. Царицынскій уѣздъ занимаетъ по пространству 5-е мѣсто въ ряду другихъ уѣздовъ губернии. По даннымъ Центрального Статистическаго Комитета площадь его равняется 6091,7 квадрат. верст. или 125,9 квадрат. милямъ, по Стрѣльбицкому—6795,3 квадрат. верст. или 707,875<sup>3</sup>/<sub>4</sub> десятин., а по измѣренію Швейцера 5803 квадрат. верст. А. Раевскій (Журналъ «Діло», мартовская книжка 1873 г.: «Очеркъ Саратовской губернии») исчисляетъ площадь Царицын- скаго уѣзда въ 718,435 десятинъ; въ этомъ числѣ считается пашни—33,818 десятинъ, степи—236,725 десятинъ, подъ покосами—67,970 десятинъ, лѣсу крупнаго и дровянаго—19,356 де- сятинъ, кустарника—558 десятинъ, тоже съ покосами—6336 де- сятинъ, солонцевъ—41,087 десятинъ, подъ селеніями—1629 де- сятинъ и неудобной—280,956 десятинъ. Разница въ исчисленіи поверхности происходитъ отъ того, что границы этого уѣзда из- мѣнялись, напримѣръ: на картахъ Ильина и военно-топографи- ческой генеральнаго штаба (1889 г.) въ составъ Царицынскаго уѣзда показаны селенія—Таловка и Николаевка, тогда какъ те- перь онѣ принадлежатъ къ Камышинскому уѣзду \*\*).

Фигура площади уѣзда представляетъ вытянутую узкую по- лосу нѣсколько расширяющуюся по срединѣ и протянувшуюся между Волгой и областью Войска Донскаго; она представляется какъ бы придаточной частью Саратовской губернии. Границы уѣзда составляютъ: съ сѣверо-востока—Камышинскій уѣздъ, съ юго-востока—рѣка Волга, съ юга—Калмыцкая степь, Чернояр- скаго уѣзда, Астраханской губернии и съ запада—область Войска Донскаго. Протяженіе уѣзда съ сѣвера на югъ—около 160 верстъ и наибольшая ширина его отъ Волги къ Дону, съ востока на западъ— около 65 верстъ. Уѣздный городъ Царицынъ лежитъ на Волгѣ, въ самомъ южномъ концѣ уѣзда, верстахъ въ 20 отъ Астрахан- ской границы, такъ что самая дальняя сѣверная окраина уѣзда лежитъ отъ него около 150 верстъ.

\*) Настоящее описаніе Царицынскаго уѣзда составлено членомъ Са- ратовской ученой архивной Комиссіи С. А. Щегловымъ въ 1896—1897 годахъ.

\*\*) По сообщенію Саратовской губернской чертежной, отъ 24 іюня 1900 года, № 1861, оказалось, что въ архивѣ чертежной свѣдѣній о коли- чествѣ удобныхъ и неудобныхъ земель съ подраздѣленіемъ на качество угодій въ современномъ ихъ состояніи по уѣздамъ Саратовской губернии, по даннымъ межевого архива Губернской чертежной не можетъ быть доставлено, такъ какъ большинство имѣющихся на храненіи въ архивѣ плановъ состав- лены въ 1840-хъ годахъ, а нѣкоторые даже во время генеральнаго межева- нія, производившагося въ концѣ XVIII и началѣ XIX столѣтій. А. Мингъ.

Царицынскій уѣздъ принадлежитъ къ тому степному поясу, который, начинаясь въ Азій, тянется по южной части Европейской Россіи и входитъ въ Западную Европу Придунайскими и Венгерскими «пустами». Въ сельскохозяйственномъ отношеніи уѣздъ принадлежитъ къ полосѣ степного хозяйства, скотоводства и красныхъ хлѣбовъ; лѣсу здѣсь мало, также и воды.

Восточная окраина уѣзда, прилегающая къ р. Волгѣ, принадлежитъ къ ея бассейну, а остальная часть уѣзда, имѣющая склонъ на западъ, принадлежитъ къ бассейну рѣки Дона и его притока рѣки Иловли. Возвышенный водораздѣлъ, отдѣляющій бассейны Дона и Волги, тянется ближе къ послѣдней, съ сѣверо-востока на юго-западъ, съ небольшими отклоненіями къ западу, и поднимается, начиная отъ границы Камышинскаго уѣзда, въ своемъ протяженіи, на: 722 фута (гора *Вльцы*), 591, 587, 455, 425, 474 (при истокахъ *Нижней Пичуи*), 496 (при сѣверныхъ истокахъ *Мокрой Мечетки*), 444, 467 и 427 (близъ кол. Сарепты) англ. футовъ надъ уровнемъ Чернаго моря, по военно-топографической картѣ генеральнаго штаба (изд. 1889 года).

*Вола* составляетъ восточную границу Царицынскаго уѣзда и отдѣляетъ его отъ Царевскаго, Астраханской губ., на протяженіи около 160 верстѣ; на этомъ пространствѣ, въ Царицынскомъ уѣздѣ, имѣются слѣдующія судовыя пристани: Дубовка, Царицынъ и Сарепта и нѣсколько другихъ второстепенныхъ, куда пристають только купеческіе пароходы. Въ предѣлахъ Царицынскаго уѣзда Волга имѣетъ отъ 2 до 8 верстѣ ширины, при глубинѣ до 15 саженѣ; во время же весенняго половодья она разливается гораздо шире, доходя у истока рукава *Ахтубы*, въ луговую сторону, отъ 25 до 35 верстѣ. По Волгѣ часто встрѣчаются большія препятствія судоходству: на ней много мелей и перекатовъ, которые съ каждымъ годомъ увеличиваются. Дно рѣки преимущественно песчаное; теченіемъ воды песокъ постоянно переносится съ мѣста на мѣсто, почему дно крайне измѣнчиво, и на всемъ протяженіи рѣки постоянно образуются отмели, которыя иногда, въ продолженіи одного лѣта, снова размываются водою, такъ что тамъ, гдѣ недавно образовалась мель дѣлается омутъ, а гдѣ прежде было глубокое мѣсто—появляется мель. Эта измѣнчивость дна Волги затрудняетъ даже самыхъ опытныхъ лоцмановъ (Списокъ населенн. мѣстъ, А. Артемьева, 1862 г. и Саратов. Губ. Вѣдом. 1893 г. № 31). Въ Царицынскомъ уѣздѣ болѣе значительныя и постоянныя мели находятся: между селами Караванкой и Балыклеемъ—*Балыклеѣйскій перекатъ* и противъ колоніи Сарепты—*Сарпинскій*, почти соединяющійся съ *Татьяновскимъ*, лежащимъ въ Астраханской губ., противъ почтовой станціи Татьянки; здѣсь глубина воды, въ меженную пору, не достигаетъ и 8<sup>1/2</sup> футовъ (Спис. нас. мѣстъ А. Артемьева, 1862 г.). На Волгѣ много острововъ; нѣкоторые изъ нихъ покрыты тальникомъ и другими, любящими воду, кустарниками и деревьями, но большая часть состоитъ изъ голаго песку и не постоянно

держатся на одномъ мѣстѣ и въ одной величинѣ, потому что размываются весенними половодьями (А. Артемьевъ, 1862 г.). Въ предѣлахъ Царицынскаго уѣзда постоянные острова на Волгѣ находятся: большой островъ противъ с. Караванки, меньшіе—противъ с. Балыклея, противъ с. Песковатки, между посадомъ Дубовкой и Пичужинской казачьей станицей, 2 острова противъ устья р. Нижней Пичуги (одинъ изъ нихъ немного сѣверѣй), островъ противъ д. Акатовки, большой *Сарпинскій* островъ противъ с. Отрады и 2 острова противъ кол. Сарепты при устьѣ р. Сарпы; послѣдніе три острова покрыты лѣсомъ. *Сарпинскій* островъ имѣетъ въ окружности до 40 верстъ, на немъ есть лѣсъ, покосы, нѣсколько протоковъ и озеръ, изобилующихъ рыбой; имѣется нѣсколько хуторовъ. Мѣста переправъ черезъ Волгу, въ уѣздѣ, устроены: 1) изъ с. Караванки въ с. Быковы Хутора (Астраханской губ.), извѣстные производствомъ лучшихъ арбузовъ, называемыхъ въ продажѣ „*Калмыцкими*“; 2) изъ станицы Александровской въ Тарновую Балку; 3) изъ с. Пролейки въ селенія—Пролейку, Астраханской губ., Вирючью и Калмыцкую балки; 4) изъ с. Водяного въ Водяное, Астраханской губерни.; 5) изъ посада Дубовки въ с. Рахинку; 6) изъ станицы Пичужинской въ селенія Погромныя; 7) отъ хутора Мечетки, на почтовомъ трактѣ въ г. Царевъ, Астраханской губерни, и 8) изъ г. Царицына въ г. Царевъ. Перевозы эти совершаются на досчанникахъ, паромахъ и косныхъ лодкахъ. Во время весенняго половодья перевоза на этихъ судахъ между Царицыномъ и Царевымъ не бываетъ, такъ какъ вся Ахтубинская долина бываетъ залита водою. Въ предѣлахъ Царицынскаго уѣзда, по правую сторону Волги, стоятъ довольно высокія горы, по лѣвую же сторону разстилается низменный луговой берегъ. Мѣстами горы на правомъ берегу раздвигаются, и между ними открывается рядъ холмовъ. Мѣстами береговыя горы представляютъ будто развалины какого либо стариннаго укрѣпленія. Сѣрая глина, песокъ и известь лежатъ въ крутыхъ обрывахъ правильными толстыми слоями. На Волгѣ бываютъ сильныя бури, поднимающія большія волны (Саратовск. Губ. Вѣд. 1893 г. № 31). Волга служитъ кормилицей прибрежнаго населенія и удобнымъ путемъ для сбыта произведеній сельскаго хозяйства и земледѣлія и доставляетъ заработокъ промышленникамъ, рыболовамъ и торговцамъ. Рыболовство на Волгѣ, въ предѣлахъ Царицынскаго уѣзда, съ каждымъ годомъ падаетъ; въ 1879 г. считалось лицъ, занимающихся рыбной ловлей, съ коммерческой цѣлью: въ г. Царицынѣ—140 человекъ, въ уѣздѣ (кроме посада Дубовки)—530; въ томъ же году было выловлено рыбы до 12000 пудовъ; она вывозится большею частью въ Москву и Петербургъ. Ловится въ Волгѣ *красная* и *частиковая* рыба: осетръ, бѣлуга, севрюга, бѣлорыбница, сомъ, стерлядь, лещь, судакъ, сазанъ, сельдь, бершть, щука, жерихъ, головль, чехонь, окунь. Начало упадка рыболовства идетъ съ установленія въ низовьяхъ Волги усовершенствованнаго способа рыбнаго лова

богатыми фирмами Базилевского и других: они вылавливают всю красную рыбу раньше, чѣмъ она попадетъ въ Царицынскій уѣздъ. Если бы были установлены правила рыболовства какъ на Уралѣ, то населеніе верхняго и средняго теченія Волги много бы выиграло. Теперь въ Волгѣ не попадаетъ уже такихъ крупныхъ рыбъ, какъ лѣтъ 20 тому назадъ, и если поймаютъ выше Царицына бѣлугу болѣе 10 пудовъ вѣсомъ, то объ этомъ пишутъ вездѣ въ газетахъ, какъ о чудѣ.

Въ Царицынскомъ уѣздѣ впадаютъ въ Волгу незначительныя рѣчки: *Балыклей* (самая большая, длиною около 50 верстѣ), съ своимъ притокомъ—*Голая*; *Пролейка*, *Оленья*; *Песковатка*; *Дубовка*, впадающая въ Волгу въ посадѣ Дубовкѣ и раздѣляющая его на 2 части; *Печура* или *Пичура Верхняя*, впадаетъ въ Волгу при казачьей станицѣ Пичужинской; *Пичура Нижняя*; *Мечетка Сухая* или *Верхняя*; *Мечетка Мокрая* или *Нижняя* впадаетъ въ Волгу между деревнями Спартанкой и Журковкой; *Царина*, впадаетъ въ Волгу въ г. Царицынѣ, раздѣляя его на 2 части; *Сарта*, впадающая близъ колоніи Сарепты. Всѣ эти рѣчки (кромѣ *Сарты*) вытекаютъ изъ восточнаго склона приволжскихъ возвышенностей, но велики, но на нихъ много водяныхъ мельницъ. Кромѣ перечисленныхъ рѣчекъ, въ юго-западной части Царицынскаго уѣзда берутъ начало рѣчки, текущія въ Донъ: *Червленая*, идущая отъ деревни Ивановки, Отрадинской волости, къ западу и сѣверо-западу, по границѣ уѣзда до впаденія въ нее справа рѣчки *Песчаной*, гдѣ поворачиваетъ въ область Войска Донскаго и впадаетъ въ Донъ, подъ названіемъ *Карповки*. Выше, въ этой же части уѣзда, берутъ начало балка *Яблоновая* притокъ Карповки и рѣчка *Разсошка*, впадающая близъ слоб. Карповки (въ Донскомъ Войскѣ) въ рѣчку Карповку, здѣсь же вершины притоковъ Разсошки—балокъ *Дубовой* и *Поповой*. Сѣвернѣе изъ западнаго склона приволжскихъ возвышенностей, беретъ начало рѣчка *Тишанка*, съ правымъ притокомъ—*Лозная* (или *Лазная*), впадающая въ Донъ выше Качалинской станицы. Важное значеніе для сѣверо-западной части Царицынскаго уѣзда имѣетъ притокъ Дона—рѣка *Иловля*, входящая въ его предѣлы у села Рыбинки, Саламатинской волости, Камышинскаго уѣзда, и текущая на юго-западъ къ границѣ области Донскаго Войска; протяженіе ея въ сѣверо-западной части уѣзда около 62 верстѣ, причеиъ притоки ея орошаютъ довольно значительное пространство этой части уѣзда. Въ Иловлю впадаютъ съ лѣвой стороны: *Березовая*, *Байденка*, *Зензеватка* съ притоками *Ягодная* и *Крутикъ*; *Котлобань*, *Кардашинка* съ притокомъ *Озаринковка*; *Большая Карачевка* съ притоками *Малой Карачевкой* и *Грачевкой*; *Бердія* съ притоками *Бердейкой* и *Ольговкой* слѣва и *Поюжей* справа. Въ Иловлю впадаютъ съ правой стороны: *Ольховая* съ притокомъ *Разынной*; *Тишанка* съ притокомъ *Дмитріевской*; *Мыловая* и *Казачій*. Озеро въ уѣздѣ мало, они расположены при р. Иловлѣ и незначительны. Перечислен-

ныя рѣчки имѣють значеніе для населенія, какъ двигатели водяныхъ мельницъ. Рѣка *Иловля*, ширина которой отъ 5 до 18 сажень, а глубина до 1 сажени, только въ Царицынскомъ уѣздѣ сохранила по берегамъ своимъ перелѣски, тогда какъ въ Камышинскомъ уѣздѣ, гдѣ она беретъ начало, берега ея, выше с. Саламатина, обнажены. *Иловля* считается въ Царицынскомъ уѣздѣ многоводной и обильной рыбой: сомъ, сазанъ, судакъ, карась, щука, лещъ, линь, идутъ на мѣстное потребленіе населенія; въ рѣкѣ также много раковъ. Притоки Волги и Иловли лѣтомъ мѣстами пересыхаютъ, но жители прибѣгаютъ къ запрудамъ, чтобы накопить воду; весною же многія изъ нихъ очень бурливы. Вообще вода всѣхъ рѣчекъ Царицынскаго уѣзда хороша и годна для употребленія. Близъ колоніи Сарепты находятся минеральные источники *Гезундбрунъ* и *Шенбрунъ* (*Екатерининскіе* источники тожъ), нынѣ запущенные, о которыхъ скажемъ ниже.

Окрестности р. Иловли, частію лѣсистыя и теперь, вѣроятно были въ древности богаты большими лѣсами; но уѣздъ вообще, въ настоящее время, можно считать безлѣснымъ, такъ какъ ничтожныя, по отношенію къ пространству уѣзда, лѣсныя поросли встрѣчаются только по берегамъ Волги, Иловли и по нѣкоторымъ балкамъ, но было время когда здѣсь, въ тѣхъ же мѣстахъ, росли дремучіе лѣса: недавно еще видны были всюду по берегамъ Волги и Иловли пни огромныхъ дубовъ. Самая же средина уѣзда представляетъ голую солончаковую степь, гдѣ не встрѣтишь ни кустика.

Горы пролегаютъ въ Царицынскомъ уѣздѣ собственно по берегу Волги. Они составляютъ отрасль той вѣтви Уральскаго хребта, которая пересѣкаетъ Волгу у Самарской луки и затѣмъ холмится на сѣверо-западъ къ Окѣ и на югъ вдоль теченія Волги. Средняя высота этихъ горъ отъ 15 до 35 сажень надъ уровнемъ рѣки, но мѣстами являются возвышенности, достигающія до 85 сажень, обыкновенно это обнаженные шатровидные пункты, которые у мѣстныхъ жителей носятъ названіе — „*шихановъ*“ или „*буровъ*“. Въ Царицынскомъ уѣздѣ волжскій горный кряжъ на сѣверѣ, проходитъ въ значительномъ разстояніи отъ Волги, именно, отъ с. Таловки, Камышинскаго уѣзда, вблизи села Липовки; къ самому же берегу онъ выступаетъ у с. Пролейки и Водяного; за Царицыномъ кряжъ, понижаясь болѣе и болѣе, превращается въ незначительные холмы, уходящіе въ степи Астраханской губерніи. Горы приволжскія, по ихъ внутреннему строенію, принадлежатъ къ породамъ *асадочнымъ*, *намывнымъ*. Несомнѣнно, что нынѣшняя Астраханская губернія, съ ея солончаково-песчаными степями, какъ и Царицынскій уѣздъ, составляли морское дно, осушенное и поднятое, можетъ быть, въ эпоху рожденія Кавказскаго хребта. Геологъ сэръ Р. И. Мурчисонъ признаетъ, что Арало-Каспійское море нѣкогда простиралось до устья р. Камы. Пребываніе здѣшняго края подъ водою доказывается уже тѣмъ, что приволжскія горы состоятъ изъ попеременно идущихъ сло-

евъ песку, хряща и глины съ гипсовыми жилами, а иногда известнякомъ, и заключаютъ въ себѣ окаменѣлости раковинъ, белемниты, аммониты и другіе остатки морскихъ животныхъ допотопнаго міра (Списокъ населенныхъ мѣстъ Саратовской губ., А. Артемьева; 1862 года). Въ концѣ весны 1892 года близъ г. Царицына, при деревнѣ Елшанкѣ, въ 215 саженьяхъ отъ обрыва рѣки Волги, въ каменоломняхъ, на глубинѣ 11 четвертей отъ поверхности почвы, производившимъ работы каменщикомъ, былъ разбитъ на двѣ половины камень и въ немъ оказалась окаменѣлая рыба, разломившаяся вмѣстѣ съ камнемъ \*). Каменоломня, въ которой сдѣлана эта находка, расположена на высотѣ 17 сажень надъ уровнемъ рѣки. Какъ камень, такъ и окружающая его масса, состоятъ изъ песчаника и лишь верхній слой, въ одинъ аршинъ толщиною, представляетъ незначительную примѣсь глины. Эта окаменѣлая рыба, вѣроятно остатокъ юрской или мѣловой системы, той эры, которой геологіей усвоено названіе *Мезозойской*; это предположеніе основывается на томъ, что существованіе окаменѣлой рыбы на 17 саженьяхъ надъ уровнемъ рѣки, гдѣ была она найдена, можно объяснить лишь тѣмъ, что она могла остаться на такой высотѣ лишь въ то время, когда эта мѣстность была покрыта въ мезозойскую эру моремъ. *Ichtiolit* (окаменѣлая рыба) этотъ, по подраздѣленію Агассиса, можно отнести къ разряду *Stenoidei*—костистыхъ колючеперыхъ рыбъ, по Квенштедту, къ *Teleostei*—костистыхъ рыбъ, по породѣ къ представителямъ рода *Perca*. Древность этой рыбы очень велика, ей—болѣе 100 вѣковъ, и во время существованія ея не было еще на землѣ человѣка. (Каталогъ музея Саратов. учен. Архивн. Коммисіи, изд. 1893 г., стр. 13, 14 и 15).

Горы, состоящихъ изъ сплошныхъ массъ твердыхъ каменныхъ породъ, въ Волжскомъ берегѣ нѣтъ, но встрѣчаются значительныя пространства, занятыя сплошнымъ мѣломъ и опокою. Въ Царицынскомъ уѣздѣ замѣчательна мѣстность, гдѣ стоитъ село *Караванка*: здѣсь, на протяженіи 20 верстъ слишкомъ, нижняя часть берега Волги, въ разливъ понимаемая водою, усьяна различной величины камнями, имѣющими преимущественно форму сплюснутыхъ эллипсоидовъ, почему они и получили названіе „*Каравановъ*“, т. е. хлѣбовъ. Это валуны, выпавшіе изъ береговъ и въ теченіе столѣтій обмыты и округлены водою. Нѣкоторые изъ нихъ огромной величины: такъ, одинъ караванъ, разбитый на мелкія части, далъ матеріала на вымощеніе взвоза у села, на пространствѣ 300 квадр. сажень слишкомъ. *Караван* состоятъ изъ зеленовато-бураго песку и безчисленнаго множества раковинъ, большею частью двустворчатыхъ породъ съ примѣсью

---

\*) Эти половины переданы Саратовскимъ Губернаторомъ Княземъ Б. Б. Мещерскимъ: одна въ Саратов. ученую Архивную Коммисію, другая—въ Саратовскій Радищевскій музей.



желѣзной окиси, служащей цементомъ и окраской для этихъ составныхъ частей.

Гребень Волежскихъ горъ вездѣ имѣетъ форму закругленную; встрѣчающіяся на немъ *шишаны*, какъ будто сдѣланныя искусственно насыпи, точно также представляются довольно правильными выпуклостями, съ легко спускающимся боками, съ широкими площадками на вершинѣ. Бока самыхъ кряжей спускаются къ подошвамъ постепенными отлогими скатами или волнообразно; впрочемъ весьма замѣтно, что стороны горъ, обращенныя къ сѣверу, гораздо круче обращенныхъ къ югу, а сторона восточная, прилегающая непосредственно къ Волгѣ, нерѣдко и обрывиста, отчего въ иныхъ мѣстахъ принимаетъ видъ скалистый. Важное вліяніе въ этомъ случаѣ, конечно, оказываетъ сама Волга: воды ея, во время разливовъ, не находя себѣ простора на правомъ берегу, естественно подмываютъ его, обрушивая огромныя глыбы. Напору волежскаго разлива содѣйствуютъ не мало и бурливые потоки весеннихъ и дождевыхъ водъ, глубоко проникающихъ внутрь рыхлаго грунта горъ и образующихъ подземные ключи, сливающимися въ Волгу. Послѣдствіями этихъ соединенныхъ силъ бывають обвалы горъ, иногда въ громадныхъ размѣрахъ и повторяющіеся въ иныхъ мѣстностяхъ неоднократно; въ 1849 г. такой обвалъ случился въ г. Царицынѣ (Списокъ населенныхъ мѣстъ А. Артемьева, 1862 г.); 14 мая 1893 г. у с. Никольскаго, между Царицынымъ и Астраханью, былъ замѣчательный случай обвала, происшедшаго на протяженіи отъ 250 до 400 кв. сажень, съ страшнымъ грохотомъ, похожимъ на ударъ грома съ продолжительными перекатами; паденіе такой громадной глыбы земли произвело на рѣкѣ сильное волненіе, какъ во время шторма, такъ что велѣдствіе качки едва можно было стоять на палубѣ парохода (Сарат. Губ. Вѣд. 1893 г., № 40). Такіе же обвалы ежегодно бывають въ Царицынскомъ уѣздѣ, какъ напримѣръ: около села Отрады, верстахъ въ 10 къ юго-западу ниже г. Царицына, и верстахъ въ 5 ниже колоніи Сарепты. Бывая преимущественно въ половодье, обвалы случаются иногда и въ меженное время. Берега, подверженныя обваламъ, представляютъ изъ себя крутые обрывы (*яры*) изъ мелкаго песчано-глинистаго грунта и безъ всякаго „запеска“ при соединеніи съ поверхностью Волги, т. е. берегъ стоймя опускается въ воду. Глубина рѣки около такихъ яровъ всегда весьма значительна (Сарат. Губ. Вѣдом. 1893 г., № 42).

Бока Приволежскихъ горъ большею частью прорѣзаны глубокими водоройнами или оврагами, образуютъ болѣе или менѣе широкія и глубокія долины или ущелья, которыя носятъ здѣсь названія—„*буераковъ*“, и въ нихъ почти всегда встрѣчаются небольшіе но обильные водою источники, вытекающіе изъ-подъ земли; поэтому *буераки* представляютъ весьма удобныя мѣста для обитанія. Въ Царицынскомъ уѣздѣ, гдѣ вообще и самая почва неплодородна, горы совершенно безлѣсны, лишь кое-гдѣ, въ

разщелинахъ держатся одинокіе кусты боярышника или крушинника, а на скатахъ растутъ полынь и другія солонцеватыя травы; эти то растенія придаютъ горамъ Царицынскаго уѣзда тотъ пепельный и безжизненный видъ, который они сохраняютъ даже весною и осенью, когда всѣ окрестныя низменности одѣты зеленью. (Списокъ населенныхъ мѣстъ А. Артемьева, 1862 г.).

Въ предѣлахъ Царицынскаго уѣзда встрѣчаются слѣдующія полезныя ископаемыя: по словамъ ученаго изслѣдователя Гмелина (1768 г.)—въ Сарептѣ, при буреніи, находили *железную руду* и въ громадномъ количествѣ *купорогъ*. По словамъ Фалька—*купорогъ* имѣется также около Царицына. Встрѣчается *мѣль* отъ с. Слодочи до с. Каменаго Брода и въ верховьяхъ р. Балыклей. Въ слободѣ Александровкѣ попадается *сырнй колчеданъ*. У с. Балыклея имѣется *бѣлый чистый песокъ*, особенно годный для производства искусственнаго цемента.

Горный кряжъ, проходящій вблизи с. Липовки, при истокахъ р. Голой (правый притокъ р. Балыклея), достигаетъ (Синцовъ—,Общ. геологич. карта Россіи“, листъ 92, стр. 1)—591 англ. фут. надъ уровнемъ Чернаго моря. Къ сѣверу отъ Липовки находится гора *Въницы* высотой 722 англ. фут. надъ уровнемъ Чернаго моря. Между рѣчками Голой и Балыклеемъ, къ западу отъ Варыкина хутора,—551 фут.; къ западу отъ впаденія р. Голой въ Балыклею, къ истокамъ р. Зензеватки (впадающей въ р. Иловлю, Донскаго бассейна)—587 фут.; у почтовой Саратовско-Астраханской дороги, при истокахъ р. Пролейки (впадающей въ Волгу)—455 фут.; къ западу отъ с. Водяного, по правой сторонѣ почтовой дороги,—455 фут.; на правомъ берегу р. Песковатки, къ сѣверо-западу отъ посада Дубовки, по торговой дорогѣ на с. Лозное въ станицу Урюпинно Области Войска Донскаго,—425 фут.; при истокахъ рѣчки Пичуги (впадающей въ Волгу), къ сѣверо-западу отъ волостнаго села Ерзовки (Пичуга тожь),—471 фут.; при истокахъ р. Сухой Мечетки (притокъ Волги)—392 фут.; къ сѣверо-западу отъ с. Городища, у полотна Грязе-Царицынской желѣзн. дороги,—496 футовъ. За Царицыномъ, горный кряжъ носитъ названіе *Ерпеней* и поднимается между городомъ и колоніей Сарептой на 407 фут. у хотора Теплыя Воды; южнѣе у кол. Сарепты, на западъ отъ нея,—427 фут. надъ уровнемъ Чернаго моря. Близъ села Александровки (волостное село на р. Иловль) за лѣсомъ поднимается волнообразная гора, называемая— „*Страшная*“, гдѣ крестьяне добываютъ камень для построекъ. Близъ с. Чухонастовки находится гора— „*Красный Кустъ*“; вершина ея видна изъ посада Дубовки, отстоящаго отъ Чухонастовки въ 88 верстахъ по прямому направленію; на востокъ отъ села, въ 2-хъ верстахъ, находится родникъ— „*теплый*“, незамерзающій зимою и тогда отъ него исходитъ обильное испареніе. Этотъ родникъ выбрасываетъ до 500 ведеръ воды въ часъ. На западъ отъ с. Романовки, въ 3-хъ верстахъ, находится курганъ такой величины, что виденъ изъ п. Дубовки приблизительно за

80 верст; на окрестныхъ возвышенностяхъ встрѣчаются мѣловые камни. Близъ с. Ягоднаго, Липовской волости, въ балкѣ „*Байдентъ*“ имѣется множество бѣлого камня, употребляемаго крестьянами для надворныхъ построекъ. (Описаніе Цариц. уѣз., составленное уѣзд. полиц. Управл. 1888—1892 годахъ). Общая поверхность земли, какъ видно изъ вышеприведенныхъ данныхъ высоты нѣкоторыхъ пунктовъ уѣзда надъ уровнемъ моря (12 пунктовъ отъ 722 до 392 англ. футовъ) представляется волнистою съ пониженіемъ отъ сѣвера къ югу, со склонами къ западу и востоку, болѣе пологими къ западу и крутыми, даже обрывистыми къ востоку, что показываетъ и теченіе рѣчекъ. Вообще Царицынскій уѣздъ ниже всѣхъ уѣздовъ губерніи. Часть уѣзда, именно въ долинѣ р. Иловли, представляетъ болѣе плоскихъ и степныхъ мѣстъ, нежели остальное пространство.

Малолѣсность и открытое положеніе уѣзда при безводности обширныхъ солончаковыхъ и ковыловыхъ степей, дѣлаетъ край доступнымъ для бурныхъ вѣтровъ и непостоянной погоды и содѣйствуетъ весьма опасной, въ перѣдкихъ годахъ, сухости почвы и измѣнчивости климата.

**Почва.** По геологическому происхожденію Царицынскій уѣздъ представляетъ отложенія юрской каменноугольной третичной и послѣ третичной системъ. Къ отложеніямъ юрской системы принадлежитъ мѣстность близъ г. Царицына у дер. Елшанки (гдѣ въ 1892 г. найдена при ломкѣ камня—окаменѣлая рыба); отложенія эти состоятъ изъ песчаника съ примѣсью глины. *Мѣловые* отложенія, являясь господствующими въ Саратовской губ., составляютъ часть восточной половины огромной мѣловой полосы, идущей отъ береговъ Дона и Воронежа къ Волгѣ, гдѣ они представлены двумя отдѣлами этой системы—верхнимъ и нижнимъ. Въ Царицынскомъ уѣздѣ представленъ главнымъ образомъ нижній отдѣлъ этой системы. Пласты верхне-мѣлового отдѣла видны по правому берегу р. Иловли отъ Солодчи до Кочкарнаго оврага (по р. Ольховкѣ), а затѣмъ по Тишанкѣ и Казачьей; далѣе на р. Балыклей, у селъ Чухонастовки и Романовки и на лѣвой сторонѣ притока Балыкля—Голога, выше и ниже хутора Щепкина. *Третичная* система развита въ Царицынскомъ уѣздѣ по берегу Волги. Въ составъ отложеній этой системы входятъ, считая сверху: 1) *Бѣлые песчаники*, около 20 метровъ, въ породахъ которыхъ попадаются куски окаменѣлыхъ деревьевъ и отщипки листьевъ двуѣмелодольныхъ растений. 2) *Темно-сырая глина*—около 7 метровъ. 3) *Твердый зеленоватый или бѣлый песчаникъ*—около 1—1½ метровъ. 4) *Косвенно-слоистые пески*—около 3-хъ метровъ. 5) *Зеленовато-сырые и бѣлые пески*, съ караваями,—до 27 метровъ. Каравая содержатъ въ себѣ громадное количество окаменѣлостей, но обыкновенно настолько разложившихся, что при раскалываніи породы раковины разсыпаются въ порошокъ. 6) *Тонко-слоистые песчаники*—около 6 метровъ. 7) *Глауконитовыя*, отчасти песчанистыя, *глины*—около 17

метровъ. Послѣднія породы отъ значительной примѣси желѣза въ верхнихъ частяхъ своихъ нерѣдко принимаютъ ржавчато-красный цвѣтъ. Пласты съ караваями явственно отличимы, начиная отъ колоніи Нижней Добринки, Камышинскаго уѣзда, а бѣлые пески и песчаники отъ города Камышина, откуда по правому берегу Волги и по прилегающимъ къ ней возвышенностямъ, продолжаютъ до села Балыклея, Царицынскаго уѣзда, а потомъ переходятъ въ южную половину этого уѣзда. *Посль третичные осадки.* Надъ третичной системой залегаютъ: 1) *ерратическіе* валуны, 2) поверхностный наносъ и 3) осадки каспійской морской трансгрессіи. Эти послѣдніе въ юго-восточномъ углу Царицынскаго уѣзда встрѣчаются какъ продолженіе таковыхъ же отложений, покрывающихъ огромныя пространства Самарской и Астраханской губерній. Поверхностный наносъ почти сплошь покрываетъ площадь уѣзда и состоитъ изъ различныхъ глинъ. Громадныя глинисто-песчанья конкреціи выступаютъ на земную поверхность по правому берегу Волги на всемъ протяженіи въ предѣлахъ уѣзда. (Общая геологическая карта Россіи, Синцова).

Царицынскій уѣздъ заключаетъ въ себѣ 28% неудобной земли и въ этомъ отношеніи находится на послѣднемъ мѣстѣ среди другихъ уѣздовъ губерній. Главную массу неудобной земли въ Царицынскомъ уѣздѣ составляютъ неплодныя солончаковыя, песчанья, каменистыя и глинистыя пространства. Въ Царицынскомъ уѣздѣ болѣе всего суглинистой почвы, затѣмъ солонца, песку, глины, камня и супеску; перечисляя далѣе въ порядкѣ величинъ пространства и качества почвы, слѣдуютъ: черноземъ, хрящъ, мѣлъ съ камнемъ, красный суглинокъ, мѣлъ и бѣлая глина; послѣдняя встрѣчается только въ Липовской волости; черноземъ—въ Ольховской и Песковатской волостяхъ, а суглинокъ, солончакъ и песокъ—вездѣ и большею частію.

Такимъ образомъ для земледѣлія и скотоводства въ Царицынскомъ уѣздѣ, въ распоряженіи населенія, находятся большею частію—суглинистыя, солончаковыя и песчанья пространства, при отсутствіи водотеконъ и водоемовъ, особенно въ средней части уѣзда. Лѣсной площади въ уѣздѣ всего только 4% изъ всѣхъ земельныхъ угодій, а пашни 40%.

По химическому составу почвъ Царицынскаго уѣзда, если взять въ расчетъ анализъ, произведенный С. И. Байковымъ около станціи Караванской, на слабой покатости настижнаго поля, результатъ будетъ таковъ: воды—0,927, перегной—1,450, углекислоты—0,187. Другихъ данныхъ по изслѣдованіямъ нѣтъ, почему изъ приведеннаго анализа не представляется возможности вывести какія либо общія заключенія для всего уѣзда, тѣмъ болѣе, что станція Караванская находится въ сѣверо-восточной части уѣзда, простирающагося оттуда болѣе чѣмъ на 100 верстѣ. Физическія свойства почвъ таковы: въ дожди онѣ вбираютъ въ себя влагу туго, такъ что только частыя атмосферныя осадки будутъ въ состояніи дать силу и мощь хлѣбнымъ

злакамъ и вообще растительности, но и обильный дождь часто не въ состояніи принести здѣсь пользу, если стоит жаркое лѣто—а это обычное явленіе въ этомъ краѣ. Урожай здѣсь зависятъ исключительно отъ дождливыхъ лѣтъ; въ этомъ послѣднемъ случаѣ, несмотря на скудность почвы, все въ Царицынскомъ уѣздѣ принимаетъ радостный и здоровый видъ: травы и хлѣба становятся роскошны, скотъ—тученъ и земледѣлецъ—доволенъ. Въ бездождіе—пыль, жаръ, голая и пепельнаго цвѣта поля и степи, истощенная понурая скотина и вообще безжизненный и грустный видъ.

*Климатъ.* Географическое положеніе Царицынскаго уѣзда въ самой южной части губерніи, сравнительно малая высота площади его надъ уровнемъ моря, почти полное отсутствіе лѣсовъ, бесплодность почвы, все это до извѣстной степени вліяетъ на климатическія условія. Граница Царицынскаго уѣзда, на сѣверо-востокѣ, по прямому направленію, отстоитъ отъ г. Камышина только въ 35 верстахъ. Принимая во вниманіе данныя Веселовскаго и Купфера—что каждому 100 верстному удаленію къ югу соотвѣтствуетъ повышеніе средней температуры года только на  $0,44^{\circ}$  R., мы приводимъ ниже нѣкоторыя метеорологическія наблюденія, произведенныя въ г. *Камышинъ* и обнимающія неполные 7 лѣтъ, съ 1880 по 1886 г. включительно. Средняя температура за 7 лѣтъ: январь—10,5; февраль—10,6; мартъ—4,5; апрѣль + 5; май—17,1; июнь + 21,2; июль + 24,5; августъ + 21,8; сентябрь + 14,3; октябрь + 6,5; ноябрь—0,2; декабрь—5,9. Средняя температура года равняется + 6,8°; самые холодные мѣсяцы здѣсь февраль и январь. Выводя среднюю температуру по временамъ года, получится: для зимы (декабрь, январь и февраль)— $9,0^{\circ}$ , весны (мартъ, апрѣль и май) + 6,1°, лѣта (июнь, июль и августъ) + 22,5°, осени (сентябрь, октябрь и ноябрь) + 6,9°.

Весна здѣсь бываетъ очень кратковременна и холодъ обыкновенно вдругъ смѣняется сильными жарамъ; эти условія нельзя назвать благопріятными въ сельскохозяйственномъ отношеніи. Здѣсь удобнѣе производить какъ можно больше работъ осенью, не откладывая ихъ на весну. Максимальная годовая температура здѣсь + 39,0°, а минимальная— $30,1^{\circ}$ . Значительныя колебанія температуры, причемъ лѣтніе жары достигаютъ даже до  $39^{\circ}$ , заставляютъ населеніе, главнымъ образомъ, за сѣвать яровую пшеницу и широко развивать бахчеводство. Этому же обязано отчасти своимъ развитіемъ и садоводство. Въ Царицынскомъ уѣздѣ, въ имѣніи г. Лятошинскаго при д. Винновкѣ, возникло шелководство, которое съ каждымъ годомъ расширяется, а въ колоніи Сарептѣ развита культура табака и винограда. Въ окрестностяхъ Царицына, по балкамъ, кромѣ посѣва арбузовъ и дынь, широко поставлено и прогрессируетъ огородничество; послѣднимъ исключительно заняты татары, которыхъ въ Царицынѣ довольно много.

Въ Царицынскомъ уѣздѣ, изъ временъ года, особенно крат-

ковременна весна—всего 37 дней, на зиму приходится—137 дней\*), лѣто—128 и осень 63 дня. Преобладающими вѣтрами здѣсь являются западные, сѣверо-восточные и сѣверо-западные и очень рѣдкими юго-восточные и сѣверные. Западные и юго-западные, вмѣстѣ съ южными, болѣе часто сопровождаемые осадками, дуютъ здѣсь преимущественно уже въ концѣ лѣта, позднюю осенью и зимою (когда наиболѣе часты бываютъ и южные и юго-западные вѣтра). Наиболѣе сухіе—сѣверные, сѣверо-восточные и восточные вѣтры дуютъ преимущественно въ первой половинѣ весны (мартъ и апрѣль), лѣтомъ и отчасти осенью и зимою. Сѣверо-западные вѣтры наиболѣе часты съ половины лѣта по ноябрь.

Количество выпавшихъ осадковъ, какъ извѣстно, измѣряется вышиною водяного слоя, образованнаго дождемъ, снѣгомъ и т. п. Средній выводъ за 5<sup>1/2</sup> лѣтъ осадковъ въ миллиметрахъ въ г. Камышинѣ: январь 40,0; февраль 13,7; мартъ 13,8; апрѣль 25,3; май 36,3; июнь 32,3; июль 21,2; августъ 32,5; сентябрь 21,6; октябрь 31,0; ноябрь 23,6; декабрь 27,6, а за годъ 318,9. По временамъ года: зимою (декабрь—февраль) выпадаетъ 81,3, весною (мартъ—май)—75,4 лѣтомъ (июнь—августъ)—86,0 и осенью (сентябрь—ноябрь)—76,2 миллиметра. Слѣдовательно наибольшее количество ниспадающей влаги приходится на лѣто. Средній выводъ числа дней съ осадками, за 5<sup>1/2</sup> лѣтъ: январь—11,4; февраль—6,8; мартъ—7,0; апрѣль—5,5; май—7,7; июнь—9,3; июль—6,8; августъ—5,3; сентябрь—5,0; октябрь—8,3; ноябрь—8,5 и декабрь—8,6; такимъ образомъ получается въ среднемъ—90,2 дней съ осадками. Особенно малое количество дней съ осадками во второй половинѣ лѣта важно въ томъ отношеніи, что не оказываетъ серьезныхъ препятствій для уборки яровыхъ хлѣбовъ. Число ясныхъ дней за 6 лѣтъ въ среднемъ выводѣ: январь—3,5; февраль—8,7; мартъ—5,5; апрѣль—6,7; май—7,0; июнь—6,5; июль—9,0; августъ—9,3; сентябрь—9,5; октябрь—4,2; ноябрь—1,0 и декабрь—2,0; сумма составляетъ 72 дня. Средній выводъ числа пасмурныхъ дней за 6 лѣтъ: январь—14,8; февраль—9,0; мартъ—11,7; апрѣль—7,5; май—5,5; июнь—3,5; июль—4,7; августъ—5,3; сентябрь—7,0; октябрь—10,7; ноябрь—17,3; декабрь—21,4; сумма 118,4.

Въ заключеніе укажемъ на нѣкоторыя болѣе частныя свойства Царицынскаго уѣзда; къ таковымъ относятся: *мла*—сухой туманъ, сопровождающій нерѣдко знойные лѣтніе дни, при жгучихъ юго-западныхъ и юго-восточныхъ вѣтрахъ, обыкновенно въ началѣ іюля во время налива зерна. Причиняемый этимъ явленіемъ вредъ даетъ себя чувствовать иногда въ довольно значительной степени и особенно вредъ этотъ бываетъ замѣтенъ на пшеницѣ: колосъ, пораженный мглою обыкновенно остается

\*) Въ г. Царицынѣ зима собственно почти на пѣлюю недѣлю бываетъ короче нежели въ г. Камышинѣ, именно продолжается 131 день.

пустымъ, а если наливъ и совершится, то зерно при этомъ свертывается, дѣлается щуплымъ и легковѣснымъ; такой, пораженный мглою, хлѣбъ цѣнится на рынкѣ весьма низко. Не меньшій подчасъ вредъ причиняетъ мгла и бахчамъ.

Второю характерною особенностью Царицынскаго уѣзда является то, что лѣтніе дожди здѣсь почти всегда идутъ пологими и сопровождаются обыкновенно сильными грозами, которые непродолжительны, но отличаются бурными характеромъ и нерѣдко сопровождаются градомъ. Грозъ, почти постоянно, предшествуютъ *вихри*: туча еще далеко, въ воздухѣ наступаетъ тишина, и вдругъ закрутятся пыль въ одномъ, въ другомъ мѣстѣ, столбы ея увеличиваются все болѣе и болѣе, вытягиваются винтомъ къ облакамъ и быстро несутся по земной поверхности; мгновенно послѣ этого налетаетъ туча, начинаются раскаты грома и хлынетъ ливень. Пройдетъ четверть часа и туча уже скрывается за горизонтомъ и снова яркое солнце горитъ на совершенно безоблачномъ небѣ.

Отличительная особенность здѣшнихъ зимъ—восточные вѣтры, приносящіеся изъ громаднхъ степей заволжья и почти неуѣдряемые прибрежными горами, производящіе *бураны* и *метели*, столь характерные для здѣшнихъ степей. Бѣда ѣдущему лѣтомъ ли во время вихря, грозы и ливня, или зимою во время метели. Въ первомъ случаѣ, ежели на пути имѣются балки, то путника или можетъ затопить стремительно и глубоко несущійся по нимъ потокъ, и ему приходится ожидать пока сбѣжитъ вода: балки въ Царицынскомъ уѣздѣ имѣютъ довольно крутой уклонъ, что дѣлаетъ внезапную прибыль воды особенно стремительной, уносящей и ломающей все на своемъ пути. Во второмъ случаѣ—зимою, путникъ рискуетъ сбиться съ дороги, не достигъ селения, замерзнуть или быть съѣдену волками, которыхъ здѣсь много. Такъ однажды, заплутавшійся во время метели полицейскій урядникъ былъ съѣденъ волками весь, и только сапоги съ частью ногъ да пашка указали на его печальную участь.

Царицынскій уѣздъ отличается довольно суровою зимою, хотя и не продолжительною, съ незначительнымъ количествомъ снѣга, и продолжительнымъ знойнымъ и сухимъ лѣтомъ. Общая черта всѣхъ временъ года—частыя и рѣзкія перемѣны температуры и другихъ метеорологическихъ явленій. Волга у Царицына вскрывается обыкновенно во второй половинѣ марта, между 15—20 числами; Иловля же и другія рѣчки—на недѣлю раньше.

Въ прежнихъ лѣсахъ здѣшнихъ и вообще въ этой мѣстности водились кабаны, сайгаки, дикія козы и вомножествѣ пернатая дичь. Существовалъ въ 1739 г. указъ о присылкѣ ко двору Царицынскимъ и Саратовскимъ воеводами означенной дичи. Теперь кабановъ, сайгаковъ (см. это слово) и дикихъ козъ нѣтъ, существуютъ лишь волки, лисицы, хорьки, норки и вомножествѣ зайцы, а также миллионы сусликовъ (см. это слово)—эти бичи

сельскаго хозяйства \*); по рѣкамъ и лѣснымъ порослямъ и теперь много всякой пернатой дичи; попадаются болотныя и озерныя черепахи; иногда появляется саранча. Но чего особенно много въ Царицынскомъ уѣздѣ, такъ это—куропатокъ; выведшіяся на нагорномъ (правомъ) берегу Волги, они ежегодно, начиная съ сентября, переправляются несмѣтными стаями черезъ Волгу въ заволжье въ Царевскій уѣздъ, гдѣ ловили ихъ въ такомъ громадномъ количествѣ, что бывало на Царицынскихъ базарахъ можно было видѣть цѣлые воза ихъ. Промышленники и крестьяне прибрежныхъ деревень, во время этого перелета, собираются къ берегу Волги, къ пунктамъ переправы птицъ и разставляютъ въ разныхъ мѣстахъ берега сѣти, обыкновенно занятія у рыболововъ; такимъ образомъ цѣлыя стаи куропатокъ «кроются» разомъ этими сѣтями. Стая, приближаясь къ рѣкѣ, опускается ближе къ землѣ и, черезъ гребень высокаго нагорнаго берега, тянетъ уже на высотѣ нѣсколькихъ аршинъ, причѣмъ стабунившаяся птица не замѣчаетъ ловушекъ, разставленныхъ Царицынскими хищниками. Куропатки тянутъ черезъ Волгу въ первые часы разсвѣта; завидя налетѣвшую стаю, промышленники хватаются за веревки, привязанныя къ вершинамъ крайнихъ шестовъ и въ тотъ моментъ, когда стая съ розмаха ударяется въ сѣть, роняютъ на нее разставленные тенета—«кроютъ» попавшую птицу и проворно давятъ ее. Прорвавшихся случайно на лѣвый луговой берегъ Волги куропатокъ ждутъ новые охотники и тоже ловятъ ихъ подобіемъ рыболовныхъ снастей, съ громаднымъ по срединѣ венгеремъ. Съ введеніемъ въ дѣйствіе новаго закона объ охотѣ, истреблять куропатокъ такимъ хищническимъ способомъ уже опасаются.

*Старина здѣшняго края.* Бывшій Саратовскій губернаторъ генераль-лейтенантъ А. И. Косичъ, въ адресѣ на имя Императорскаго Московскаго Археологическаго Общества выразился: «Саратовская губернія представляетъ глубочайшій интересъ какъ въ археологическомъ, такъ и географическомъ отношеніяхъ. Въ ней сохранились слѣды древнѣйшей жизни края, кости допотопныхъ животныхъ и интересные остатки давнихъ поселеній. Здѣсь остался глубокой слѣдъ Великаго Петра, здѣсь ураганомъ прошель Пугачевъ... и проч.», заканчивая эту рѣчь такъ: «Край этотъ все таки terra incognita, онъ менѣе изслѣдованъ, нежели, напримѣръ,—Тибетъ и Монголія». Слова А. И. Косича совершенно справедливы. О временахъ давно минувшихъ намъ свидѣтельствуютъ лишь случайныя находки въ землѣ костей допотопныхъ животныхъ, предметовъ орудій и быта до историческаго человѣка, да отрывочныя и сбивчивыя показанія древнихъ писателей, въ которыхъ очень трудно разобраться.

\*) Еще въ 1799 г. правительствомъ былъ возбужденъ вопросъ объ истребленіи сусликовъ въ Царицынскомъ и Камышинскомъ уѣздахъ.



Нашъ край, въ древнѣйшія времена, былъ мѣстомъ броженія арійскихъ выходцевъ чрезъ Уральскіе ворота, пролагавшихъ себѣ дорогу на новыя мѣста поселеній. Это былъ пунктъ, на которомъ опредѣлялся ихъ дальнѣйшій путь. Часть ихъ осталась здѣсь и сдѣлала Волгу—торговой рѣкой. Этотъ край былъ мѣстомъ, гдѣ Европа и Азія столкнулись грудь съ грудью въ этнографической, политической и культурной борьбѣ.

Въ Царицынскомъ уѣздѣ кости допотопныхъ животныхъ находили: 1) Сарептскій житель Кноблохъ, чрезъ рыболововъ, выловилъ въ Волгѣ цѣлую ихъ коллекцію и между прочимъ черепъ *Elaemoteria*; эти кости представлены имъ въ С.-Петербургскій зоологическій музей академіи наукъ. 2) Противъ с. Караванки, на лѣвомъ берегу Волгу, у с. Быковыхъ хуторовъ, въ 1888 или 1889 году, при спасаніи лошади, упавшей въ Волгу, неведомъ вытащенъ остовъ мамонта, почти въ цѣльномъ видѣ; гдѣ эти кости—неизвѣстно. 3) Въ р. Волгѣ, версты 2 выше Царицына, найдена лобная часть костяка—*Bospriscus*; хранится въ музеѣ Саратова. архивной комиссіи. 4) Близъ дер. Олень, Песковатской волости, Царицын. уѣз., найденъ въ кручѣ обмытаго оврага костякъ головы съ частью роговъ — *Cervusalces*, который хранится тамъ же. 5) Въ 1874 г. присланъ изъ Царицына и хранится тамъ же костякъ лобной части головы тура. Въ сосѣднемъ Камышинскомъ уѣздѣ были находимы кости и другихъ представителей допотопнаго животнаго царства. А такъ какъ въ эпоху мамонта, сибирскаго носорога и другихъ обиталъ и человѣкъ, то конечно интересно установить, оставилъ ли онъ въ нашемъ краѣ, какія либо о себѣ доказательства?

Предположеніе, что и въ нашемъ краѣ въ эпоху мамонта жилъ человѣкъ, подтверждается случайными находками орудій изъ камня. Въ Царицынскомъ уѣздѣ около села Стрѣльной, Песковатской волости, находятъ стрѣлы изъ красной мѣди, а близъ села Чухонастовки, Романовской волости, у *Винцевой* горы, въ промощѣ, найденъ каменный молотокъ темно-чугуннаго цвѣта. Надо полагать, что и въ здѣшнемъ уѣздѣ обитали люди, въ глубокой, до исторической древности.

Перейдемъ къ историческимъ свидѣтельствамъ о нашемъ краѣ: Греческій историкъ Геродотъ въ V вѣкѣ до Р. Хр. засталъ въ низовомъ Поволжьѣ культуру желѣзнаго вѣка, населяя эту страну *Скиоами*, вытѣснившими ранѣе здѣсь жившихъ *Киммеріанъ*. Скионы были извѣстны Грекамъ въ VII, VI и V вѣкахъ до Р. Хр. потому, что они вели между собою торговлю, притомъ же у Грековъ, въ устьяхъ рѣки Дона (Танаисъ) была въ то время самая сѣверная ихъ колонія. *Скионы* были народомъ кочевымъ и жили между Волгою и Дономъ \*). Въ то время торго-

\*) Геродотъ даетъ общее названіе *Скиоовъ* народамъ, обитавшимъ по прибрежьямъ Понта Евксинскаго моря (Чернаго) отъ устьевъ Дуная до устьевъ Дона и въ глубь страны на сѣверъ. Онъ рисуетъ ихъ народомъ воин-

вый путь древнихъ купцовъ отъ Азовскаго моря въ среднюю Азію пролегалъ по Дону, приблизительно до нынѣшней Качалинской станицы, а оттуда волокомъ до нынѣшняго посада Дубовки, и далѣе вверхъ по Волгѣ.—Въ половинѣ VI вѣка до Р. Хр. Перендскій царь Дарій Гистаспъ прошелъ Скию, вторгся въ ихъ страну, сжегъ деревянный городъ Гелонъ, но долженъ былъ возвратиться безъ успѣха.

ственнымъ. Олицетвореніемъ бога войны являлся у нихъ—старый желѣзный мечъ. Скиѣи явились сюда неизвѣстно откуда и оставили въ южныхъ стѣпахъ Россіи могильныя насыпи, изъ которыхъ впослѣдствіи добыты памятники, хранящіеся въ Императорскомъ Эрмитажѣ въ Петербургѣ. Въ VII вѣкѣ Скиѣи дѣлали изъ этихъ стеней нашествія на Мидію и Ассирійское царство, опустошая страны до Тигра, Ефрата и Египта, повторяя свои походы 7—8 разъ и возвращаясь снова на сѣверъ къ берегамъ Чернаго моря, отягощенные богатой добычей.—Существуетъ мифъ объ *Амазонкахъ*, обитавшихъ близъ Азовскаго моря, слѣдовательно близъ нынѣшняго Цариньскаго уѣзда: *Амазонки* или древніи воинственныя жевщины, о которыхъ разсказываютъ Страбонъ, Діодоръ Сицилійскій и другіе древніе писатели. Страбонъ говоритъ, что имъ въ юности выжигали правую грудь, для того, чтобы онѣ свободно могли владѣть правой рукой, особенно при метаніи. Діодоръ Сицилійскій уфрываетъ, что у *амазонокъ* отсутствовали даже обѣ груди: «когда рождалась дѣвочка, ей выжигали обѣ груди, чтобы они не выросли во время половой зрѣлости, такъ какъ во время войны *амазонки* считали большой помѣхой выдающуюся надъ поверхностью тѣла, грудь!» По причинѣ этого недостатка, Греки называли ихъ *амазонками*, т. е. *безъ грудями* (*μαζα*—женская грудь, *α-privati-vum*). Гиппократъ разсказываетъ, что у женщинъ, вдоль побережья Азовскаго моря (Меоійскаго), Сарматовъ, матери выжигали своимъ дочерямъ правую грудь при помощи искусно для этой цѣли приготовленной и накаленной доски изъ мѣдной жести; грудь выжигалась настолько, чтобы она больше не могла расти и чтобы вся сила перешла въ правое плечо и правую руку. (Докторъ г. Пюссъ, *«женщина»*, 1898 г., стр. 200).—Въ Энциклопедическомъ словарѣ Брокгауза и Ефрона, 1890 г. говорится, что *амазонками* называется народъ, состоявшій исключительно изъ женщинъ, не терпѣвшихъ при себѣ мужей, выхлѣвшихъ въ походы подъ предводительствомъ своей царицы и образовавшій особое военное государство. *Амазонки* вступали въ связь съ сосѣдними народами, отсылая имъ дѣтей мужскаго пола, дѣвочекъ же оставляли при себѣ, для приученія ихъ къ войнѣ, и выжигали имъ правую грудь, чтобы она не мѣшала натягиванію лука. Онѣ жили на побережьѣ Чернаго моря и отсюда предпринимали свои походы въ Азію и Грецію. Въ сказаніяхъ объ *амазонкахъ* упоминаются ихъ воинственныя царицы: Ипполита, Антіона, Пентезилея, Фалестра (или Фалестриса), посѣщавшая Александра Македонскаго, чтобы имѣть отъ него дѣтей.—Въ Энциклопедическомъ лексиконѣ 1835 г. (типогр. Плюшара) говорится, что *амазонки*—народъ воинственныхъ женщинъ, незнающихъ постоянныхъ браковъ. Названіе имъ дано Греками и означаетъ—*безгрудыя*, а не *однорудыя*, (а безъ, *μαζός*—сосецъ). Они жили въ Африкѣ и Азіи. Въ исторіи царя Персидскаго Кира сказано, что будто бы онъ убилъ въ сраженіи противъ ихъ царицы Томиарсы. Греки упоминаютъ объ *амазонкахъ скиѣскихъ*, какъ отросли азіатскихъ амазонокъ, долго воевавшихъ съ Скиѣями и наконецъ исчезнувшихъ, смѣшавшись съ ними. Китайскіе писатели то же упоминаютъ о странѣ въ средней Азіи, въ Тибетѣ, управляемой *амазонками*: мужчины неисключены изъ этого государства, но они находятся въ презрѣніи и вся власть заключается въ рукахъ царицы и прочихъ женщинъ. Путешественникъ Орельяна встрѣтилъ въ Америкѣ, на берегахъ рѣки Мараньона (Амазонской) толпу вооруженныхъ женщинъ, вое-

*Аорсы* \*) жили въ доль Тинацда (Дона) тамъ, гдѣ у Геродота показаны Савроматы, т. е. между Дономъ и Волгою. *Сираки*—на р. Ахирдеи, т. е. по Кубани. *Аорсы* верхніе занимали тѣ же самыя мѣста, которыя занимали въ V вѣкѣ Будины, Фиссаготы и Ирки Геродота; они управлялись царями и жили очень богато. Въ войну Фарнака съ Митридатомъ (Босфорскіе цари) Аорсы выставили Фарнаку 500,000 конницы; война закончилась въ 64 г. до Рожд. Хр.—*Будины* Геродота и *Аорты* Страбона—одинъ и тотъ же народъ. *Болмары* и *Буртасы*—вѣроятно онѣ же Будины и Аорсы. По свидѣтельству Армянскаго историка Моисея Хоренскаго въ дни царствованія царя Армака (между 127 и 114 годами до Р. Х.), *Булмары* пришли въ землю Армянъ. Никифоръ Григори производитъ слово *Болмары* отъ рѣки *Були*: «къ сѣверу за Истромъ (Дунаемъ) есть земля, на которой протекаетъ не малая рѣка; туземцы называютъ ее *Була*, отъ нее получили имя и сами *Булмары* \*\*), (которые по своему происхожденію должны быть Скифы)».

*Буртасы* были праотцами нашей Мордвы и населяли нашъ край въ самомъ началѣ X вѣка по Р. Х. \*\*\*)) по словамъ арабскихъ и персидскихъ путешественниковъ (Ибнъ-Даста, Масуди, Эль-Бальхи и др.); по ихъ указаніямъ страна Буртасовъ находилась отъ столицы Хозарскаго царства—города Итиля (близъ нынѣшней Астрахани) вверхъ по Волгѣ на 17 дней пути до границы Болгарскаго царства. Святославъ, ходившій на Хозарь, разгромилъ въ 968 г. Буртасовъ и заставилъ ихъ разбѣжаться въ разныя стороны; онъ взялъ Саркель или Бѣлую Вежу, хозарскій городъ на берегу Дона (гдѣ теперь Качалинская станція). Руссы дѣлая свои нападенія на Хозарь обыкновенно перевозакивали свои суда съ Дона на Волгу, приблизительно тамъ, гдѣ теперь посадъ Дубовка. Писатели X вѣка Ибнъ-Даста и Эль-Бальхи говорятъ, что Буртасы жили въ деревянныхъ домахъ и имѣли 2 города Бертасъ и Саванъ, какъ говорить Эд-

вавшихъ съ сосѣдними племенами. На старинныхъ картахъ часть Бразиліи и Перу означена, какъ и рѣка Мараньонъ,—страной *Амазонской*. Вѣроятно, что названіе *амазонокъ*, данное Греками воинственнымъ женщинамъ, никогда не принадлежало особенному народу; но, подобно тому какъ въ позднѣйшее время Суліотки принимали дѣятельное участіе въ дѣлахъ и опасностяхъ своей родины, такъ точно женщины какого нибудь Кавказскаго или Скандинавскаго народа могли въ древности составить себѣ славу храбростью и подвигами. Путешественникъ Рейнегсъ производитъ названіе *амазонокъ* отъ слова—*Эмечь*, что на кавказскихъ нарѣчіяхъ означаетъ—*сильныя*.

А. Н. Минскъ.

\*) Страбонъ населяетъ Саратовскій край Сарматами и Аортами (мордово—эрья).

\*\*) Образованный мусульманскій міръ (арабскіе писатели) обратилъ вниманіе на поволжье уже послѣ принятія послѣднимъ мусульманства, что случилось въ Булгаріи въ 922 году.

\*\*\*)) О народахъ обитавшихъ по Волгѣ до IX вѣка по Р. Х. существуетъ очень мало свѣдѣній.

риси въ XII вѣкѣ. Якутъ говорятъ, что Буртасы живутъ по берегамъ Итиля (Волги).

XII вѣкъ былъ разцвѣтомъ волжской торговли и вмѣстѣ временемъ ближайшихъ сношеній поволжья съ закавказьемъ и закаспійскимъ азіатскимъ міромъ. Съ появленіемъ монголовъ въ XIII столѣтіи низовое поволжье стало уже поневолѣ хорошо извѣстнымъ русскимъ и съ тѣхъ поръ можетъ начаться исторія Царицынскаго уѣзда и вообще Саратовскаго края, занимающаго пространство въ 74,000 квадратныхъ верстъ. Почва Саратовской губерніи вообще и Царицынскаго уѣзда въ частности хранитъ въ себѣ молчаливые остатки старины, ожидающіе научныхъ изслѣдованій.

*Татары.* Въ 1224 г. пришла неожиданная вѣсть южно русскимъ князьямъ, что въ стѣняхъ задонскихъ явился какой то новый народъ, который избиваетъ Половцевъ; князья двинулись въ степь съ своими ополченіями; на берегахъ *Калки* (р. Кальміусъ, Ебатуринославской губ.) произошла битва съ *татарами* и русскіе были разбиты на голову.—Въ 1235 г. внукъ Чингисхана *Батый* отдѣлился отъ радичей своихъ и, съ разрѣшенія старшаго хана Угедея, двинулся изъ Монголіи на западъ, для завоеванія новыхъ народовъ. Съ Батыемъ шло не войско, а цѣлый кочевой народъ въ нѣсколько сотъ тысячъ человекъ, съ своими семьями, кибитками, замѣнявшими жилища кочевниковъ, съ несмѣтными стадами верблюдовъ и овецъ, съ табунами коней; въ составъ этого народа входили кочевники трехъ различныхъ племенъ: Манджурскаго, Монгольскаго и Тюркскаго, называвшіе себя однимъ общимъ именемъ *Таталъ*, откуда и взялось русское названіе *татары*, и подчинявшіеся власти хана. Повоевавъ въ 1237 году волжскихъ Болгаръ, татары явились въ предѣлахъ Рязанскаго княжества. Въ 1238 году произошла рѣшительная битва на р. Сити, отдавшая Русь въ руки монголамъ, которые стали кочевать, большую часть года, между Волгою, Дономъ и Кавказскими горами, а также между Дономъ и Днѣпромъ, собираясь на зиму около ханской ставки, въ главномъ зимовьѣ орды—*Сарай* (близъ нынѣшняго Царева, Астраханской губ. на восточномъ берегу Ахтубы). Сюда то ханы *Золотой* (или *Китчакской*) Орды стали призывать къ себѣ русскихъ князей (Всеобщ. истор. профессора О. Іегера, подъ редакц. П. Н. Полевого, 1894 года, т. II).—Это то новое царство, заставлявшее въ XIII и XIV вѣкахъ содрогаться отъ ужаса сердце русскаго человѣка при одномъ словѣ—*«татаринъ»*, раскинулось на обширномъ пространствѣ низоваго поволжья и обильно усыяло берега Волги городами, какъ показываютъ карты атласа Каталонскаго (1375 года) и братьевъ Франциска и Доминика Пицигани (1367 г.).

Съ самаго начала владычества монголовъ на Руси, въ столицу ихъ—*Сарай* по необходимости часто являлись Русскіе, изъ коихъ нѣкоторые тамъ даже селились, основавъ русскую колонию. Въ княженіе Александра Невскаго русскій Митрополитъ Ки-

рилль исходатайствоваль у хана Золотой орды Берге позволеніе основать въ Сараѣ православную епархію и въ 1261 году поставилъ въ Сараѣ перваго епископа Митрофана, подчинивъ его преемнику Θεогносту въ 1269 г. и древнюю Южно-Переяславскую епархію. Эта, соединенная изъ двухъ, епархія получила названіе Сарайской и Подонской.—Во второй половинѣ XV вѣка, когда съ разрушеніемъ Сарая и паденіемъ Золотой орды, эта епископія была фактически упразднена, ея епископы переведены въ Москву на Крутицы и получили въ управленіе новыя мѣста, входившія въ составъ нынѣшнихъ Орловской, Тульской и Смоленской губерній, хотя и продолжали называться не только Крутицкими, но и Сарайскими и Подонскими. Крутицкая епархія была упразднена лишь въ 1768 году. (См. *Сарская* епархія).

Посоль Французскаго короля Людовика Святого, Вильгельмъ Рубруквисъ, проѣхавшій въ 1253 и 1254 годахъ берегомъ Волги до Астрахани, нашель поселокъ на мѣстѣ нынѣшняго Саратова \*) и 3 города въ самой нижней части Волги отъ волока (нынѣшн. Дубовки) до Каспійскаго моря—Сарай, Сумеркентъ и Астрахань. Все поволжье до Болгаріи представлялось ему здѣсь въ видѣ пустыни, населенной лишь кочевыми, промышлявшими разбоями, инородцамъ и даже русскими. По словамъ Рубруквиса, еще до 1253 г. между татарскими становищами были основаны Батыемъ русскія поселенія на Дону и Волгѣ, содержавшія перевозки для торговыхъ и дипломатическихъ сообщеній. Въ томъ же путешествіи онъ указываетъ, что находилъ въ южныхъ степяхъ на курганахъ каменные статуи (по нынѣшнему — «бабы») съ лицомъ, обращеннымъ на востокъ, держащія въ рукахъ чаши у пупа.

Во второй половинѣ XIII вѣка въ нижнемъ поволжьѣ возникло могущественное Золотоордынское или Кипчакское царство, которое принявъ вскорѣ исламъ и войдя въ сношеніе съ арабами, насадило здѣсь мусульманскую цивилизацію, построило города, изъ коихъ *Сарай* могъ соперничать по величинѣ, богатству и религіозному значенію, со многими древними городами востока, и вызвало живыя дипломатическія и въ особенности торговыя сношенія не только съ мусульманскимъ востокомъ, но и съ христіанскимъ западомъ. *Большой Сарай* и *Новый Сарай*, при верховьѣ Ахтубы, близъ нынѣшняго города Царева (на урочищѣ Царевы Пады) былъ столицею Золотой орды; но былъ еще *Старый Сарай*—находившійся у нынѣшняго села Селитрянаго, на нижней части Ахтубы, въ 110 верстахъ выше Астрахани. По извѣстіямъ западныхъ писателей XIII вѣка—татары кочевали по обоимъ берегамъ Волги.

---

\*) Самые древніе изъ современныхъ городовъ нашего низоваго поволжья—Царицынъ и Саратовъ, какъ видно изъ «Булгарской лѣтописи Шерифедина Булгари», писанной около 1581 г. были вначалѣ поселены татарами.

Между западными путешественниками первое мѣсто занимали всесвѣтныя торговцы того времени—граждане Генуезской и въ особенности Венеціанской республикъ. Устроивъ свои колоніи не только въ Крыму, но и по окраинамъ Чернаго и Азовскаго морей, еще до нашествія монголовъ, они открыли торговья сообщенія по водянымъ путямъ съ своими новыми сосѣдями: по Диѣпру достигли Кіева и торговали съ Русью; по Дону, на устьѣ котораго стояла ихъ колонія городъ Тана и черезъ волокъ достигали Волги и по ней и по Каспійскому морю вели обширную торговлю съ татарами и персами (шелковыми издѣльями) и даже достигали самыхъ крайнихъ предѣловъ востока. Венеціанцы Николо и Матео Поло, посѣтившіе въ 1267 г. (по мнѣнію Френа) городъ Уакка на Волгѣ и знаменитый сынъ перваго Марко описалъ это путешествіе въ разсказѣ о своемъ 24 лѣтнемъ странствованіи по востоку.

Арабскій писатель географъ Абуль - Феда (1331 года) говоритъ, что Укекъ есть пограничный городъ царя Татарскаго со старою Беркетовъ (Буртасовъ), которые не въ далекъ отъ него. Степенная книга и Рубруквисъ (въ 1253 г.) населяютъ Саратовскій край мордвою, которую Рубруквисъ называетъ — «Moxel» (Мокша); близъ нихъ жилъ народъ «Merdas» или «Merdes» — мордва. Буртасы слѣдовательно тѣ же мордва племени Мокши. Сильному истребленію и ограбленію подверглись Буртасы въ 1395 году въ походъ Тамерлана на Золотую орду и Русь (до Ельца).

Наши писатели упоминаютъ, что въ 1361 г. Мамай пришелъ въ «наручатскую страну» — нынѣшнюю Пензенскую губернію.

Сохранились двѣ карты, составленныя западными путешественниками XIV вѣка: первая по времени и лучшая составлена въ 1367 году венеціанцами Францискомъ и Доминикомъ Пицигани, вѣроятно торговцами и ради торговаго плаванія; вторая — составляетъ часть извѣстнаго Каталонскаго атласа 1375 года и имя автора ея неизвѣстно. — Обѣ изданы въ Россіи въ 1873 г. профессоромъ Новороссійскаго университета Бруномъ. Вторая карта отличается гораздо меньшей подробностью и можетъ служить лишь нѣкоторымъ дополненіемъ и объясненіемъ для первой. Въ то время, по мнѣнію Бруна, Каспійское море соединялось съ Аральскимъ посредствомъ рѣки Аму-Дарьи. Волга называлась Едиль, до впаденія же въ нее Камы у Пицигани названа — Tigus, у Марко Поло, у города Уакка — Tigris. И оба означили на ней между прочимъ городъ Tifer (Тверь). При слияніи Камы съ Волгой, на картѣ Пицигани поставленъ безымянный городъ, на Каталонской же картѣ названъ Костромою. — Затѣмъ слѣдуютъ города: Болгаръ (Borgar), Абухимское городище, въ 30 верстахъ ниже Симбирска (Arabuh), Samar, Iechahi

(Увѣкъ или Укекъ) и «Civitas regio» d'sara (Сараи). Расположенный противу Самары городъ «ho maugam», по своему положенію, соотвѣтствуетъ каменнымъ развалинамъ татарскаго города близъ села Старыхъ Костычей, описанныхъ еще академикомъ Лепехинымъ. Близъ, или на мѣстѣ нынѣшняго Саратова нанесены два становища съ необъяснимыми названіями: *becosî* и *lotresch* (изъ которыхъ послѣднее напоминаетъ—Латрыкъ), а ниже ихъ городъ — *yolachi*», напоминающій турецкое слово «яйлакъ»—лѣтнее становище, или «Улѣши»—такъ называется мѣстность близъ Саратова; по свидѣтельству Рубруквиса, въ его время, здѣсь находился весьма обширный и съ богатымъ дворцомъ лѣтній станъ Батыя, выше котораго ханъ никогда не поднимался. Ниже показаны—*Berciman* и *Tortanli*, изъ коихъ первый хотя и означенъ на картѣ Пицигани на Дону (*Tanay*), но по Каталинской картѣ онъ помѣщенъ на Волгѣ въ районѣ волока (т. е. около нынѣшняго посада Дубовки); здѣсь же, подъ именемъ—*Бельджамена*, помѣщаетъ его и Абульфеда въ своей географіи 1321 года \*); на позднѣйшей картѣ Фра-Мавро (1459 года) несомнѣнно онъ же названъ именемъ—*Beleimen* \*\*). Развалины этого города сохранились доселѣ въ каменномъ городищѣ въ 3-хъ верстахъ къ сѣверу отъ Дубовки. Городъ *Tortanli*, по своему относительному положенію, соотвѣтствуетъ еще недавно существовавшему большому городищу, съ каменною стѣною и фундаментами зданій, между деревнею Мечеткой и хуторомъ Нижней Мечеткой, Ерзовской волости, Царицынскаго уѣзда, въ 10 верстахъ отъ г. Царицына на сѣверѣ на самой Волгѣ \*\*\*).

\*) Слутники Пимена въ его путешествіи внизъ по Дону до Азова въ 1389 году не встрѣтили на берегахъ его ни одного города и лишь у волока замѣтили городище Серблюю (древній Саркель или Бѣлую Вежу) и ниже его три татарскихъ улуса.

\*\*) По поводу карты космографа XV вѣка Фра-Мауро, Э. Э. Чекалинъ замѣчаетъ, что отмѣченный въ числѣ городковъ ниже города *Berciman*, на одномъ изъ острововъ Волги, по своему положенію соотвѣтствуетъ или предшественнику города Царицына, который первоначально былъ основанъ также на островѣ, или же, гор. Сумеркенту Рубруквиса, если только этотъ городъ находился на мѣстѣ стараго Царицына.

\*\*\*) Академикъ Фалькъ удостовѣряетъ, что это городище имѣло въ его время (1770 г.) видъ четырехъугольника и болѣе 150 сажень въ поперечникѣ. Это же городище описалъ и Палласъ. Профессоръ Новороссійскаго университета Брунъ въ развалинахъ каменныхъ зданій, находившихся въ 10 верстахъ выше Царицына, близъ селенія Городища, усматриваетъ остатки города Тартаилы, помѣщеннаго на картѣ Пицигани. Въ «воспоминаніяхъ» А. М. Фадѣева (1840-хъ годовъ) говорится, что близъ Царицына, въ 17 верстахъ выше города, гдѣ теперь селеніе *Мечетное*, сохранились развалины, съ уцѣлѣвшими еще въ то время частями стѣнъ, кучами каменьева, осколками разбитыхъ кирпичей, а такъ же попадаются серебряныя, золотыя и другія вещи.

На лѣвомъ берегу Волги показаны на этихъ картахъ города—Кавасо и Кавансо, по своему положенію соотвѣтствовавшіе нынѣшнимъ селамъ Царевского уѣзда Верхней, Средней и Нижней Погромнымъ, о нахожденіи коихъ, или покрайней мѣрѣ одного изъ нихъ, на мѣстѣ древняго города свидѣтельствуется самое ихъ названіе.—Городъ Тапісе невольно напоминаетъ о какой либо казачьей станицѣ въ районѣ волока, какъ Iorcasî (на правомъ берегу) напоминаетъ Черкасовъ.

Кромѣ всѣхъ этихъ городовъ, какъ свидѣлствуютъ не сомнѣнно данныя, существовали внутри нашего поволжья и другіе укрѣпленные города и простые поселенія и становища. Недавно еще существовали развалины древняго каменнаго городища близъ села Городища, Ерзовской волости, Царицынскаго уѣзда. О томъ же свидѣлствуютъ и встрѣчающіяся иногда въ архивныхъ документахъ конца XVII и начала XVIII вѣковъ указанія на каменные городища, служившія въ то время живыми урочищами при отводѣ земельныхъ дачъ.

Въ 1395 году нашествіе Тамерлана на Золотую орду и Русь (до Ельца) повело за собою, вѣроятно, разрушеніе всѣхъ поволжскихъ городовъ: свидѣтель—очевидецъ этого нашествия и биографъ Тамерлана восточный писатель Ибнъ Арабшахъ упоминаетъ о разгромѣ всего Кипчакскаго царства, называя разоренные города: Сарай, Сарайчукъ и Хаджитехуанъ (Астрахань). Слѣдовательно съ 1395 года нашъ край представляется опустошенной и безлюдной степью—на долго \*).

Венеціанскій посланникъ въ Персію Контарини ѣхалъ въ 1476 году изъ Астрахани въ Москву берегомъ Волги до переволока (нынѣшней Дубовки) и потомъ на Рязань: онъ нашелъ въ этой мѣстности ужасныя и обширныя пустыни безъ дорогъ и жилья (Царицынскій, Камышинскій и Балашевскій уѣзды). Между тѣмъ извѣстный ориенталистъ, казанскій историкъ Шерифетдинъ Булгари, въ своей исторіи Болгарскаго царства, писавной въ 1551 году (958 г. гіджры) между многими поселеніями, существовавшими уже до 1504 года, называетъ: Синбирь, Алатуръ, Са-

По мнѣнію Бруна не Джагурикамъ, а Берсимаанъ—есть Бельджамень Абульфеды.—О. О. Чекалинъ дѣлаетъ предположеніе, что урочище близъ села Стрѣльны, въ 32-хъ верстахъ выше Дубовки, на которомъ во множествѣ находили желѣзныя (?) стрѣлы (наконечники), соотвѣтствуетъ городу Iagara-sam карты Пицигани и во всякомъ случаѣ должно быть отмѣчено въ числѣ древностей нашего края.

\*) Золотая орда окончательно разрушена въ 1502 году Крымскимъ ханомъ Менгли Гиреемъ и Большая орда, по выраженію нашихъ лѣтописцевъ, «порушилась и почали цари Ордынскіе жить въ Астрахани, а Большая Орда опустѣла». Здѣсь подъ именемъ Большой Орды—разумѣется собственно столица Золотой орды—Сарай, на Ахтубѣ, гдѣ нынѣ стоитъ городъ Царевъ.—Въ 1556 году Іоанномъ Грознымъ уничтожено Астраханское царство и край этотъ вошелъ въ составъ русскихъ владѣній.



ра-тау и Сарычинъ, и говорить о шейхъ Касимъ и другихъ проповѣдникахъ, жившихъ до 1504 г. и учившихъ, какъ въ этихъ поселеніяхъ, такъ и приходившихъ изъ нихъ многихъ людей въ Казань.

Курбскій, въ 1552 году, проходя нашимъ краемъ выразился: «изыдохомъ на великое дикое поле.»—Въ 1614 году писали: «дороги на Донъ изъ Самары степью никто не знаетъ».

Въ XVII вѣкѣ низовое поволожье (ко времени русской колонизаціи) оставалось нигѣмъ необитаемымъ и представляло «дикое поле». Между тѣмъ, посѣтившій въ 1769 году нашъ край, академикъ Лепехинъ говоритъ, что Царицынскія степи были «унижены развалинами каменныхъ строеній» и что «о развалинахъ ничего сказать не можетъ, ибо ни одна изъ нихъ никакого не имѣла подобія прежняго своего вида, но все были разсыяны по степи и составляли небольшія груды кирпичей».

Названія урочищъ служатъ памятниками пребыванія татаръ въ нашемъ краѣ. Восточный писатель Ибнъ Арабшахъ указываетъ, что татары Золотой орды были многихъ, различныхъ между собою, племенъ, говорившихъ различными нарѣчіями и что даже въ началѣ XV вѣка между ними были еще идолопоклонники, насыпавшіе надъ своими покойниками Курганы. (Ө. Ө. Чекалинъ).

Находки въ Камышинскомъ и Царицынскомъ уѣздахъ, заключающіяся главнымъ образомъ въ монетахъ \*), опредѣляемыхъ специалистами ко второй половинѣ XIII вѣка и первой половинѣ XIV, свидѣтельствуютъ, что только въ теченіе 150 лѣтъ нашъ край судя по монетамъ, былъ заселенъ городами, улусами и становищами. Отсутствіе находокъ, относящихся къ позднѣйшему времени, говоритъ, что край этотъ затѣмъ былъ разоренъ и опустошенъ.

Въ извѣстіяхъ Императ. Русск. Геогр. Общ. 1889 г., вып. 1, приложена карта Россіи, составленная по автографу царевича Θεодора Борисовича Годунова, Гесселемъ Герардомъ 1614 г.; по этой картѣ, на правомъ берегу Волги, ниже Свияжска и Казани показаны три города. Тетюшъ, Саратовъ и Царицынъ, и еще на Дону стоитъ Донской городокъ. Прикащикъ англійской торговой компаніи Хр. Борроу, проѣзжавшій по Волгѣ въ 1579 году, не указываетъ между Казанью и Астраханью ни одного значительнаго поселенія, хотя между *перволокой* и Астраханью онъ насчитываетъ шесть карауловъ. У В. О. Ключевского находимъ слѣдующія слова. «При сынѣ Іоанна Грознаго явились на Волгѣ города: Шанчуринъ, Саратовъ, Переволога, Царицынъ», а когда—профессоръ не говоритъ. По Г. И. Перетятковичу извѣст-

\*) Ихъ очень много находятъ въ Камышинскомъ уѣздѣ. Я лично видѣлъ тамъ въ 1890 году у многихъ серебрянныя татарскія монеты, въ размѣрѣ нашего пяточка, только тоньше,—цѣлыми сотнями.

но, что Царицынъ построенъ въ 1589 году и что всѣ административныя распоряженія, касающіяся мѣстностей близкихъ Саратову, на кануиъ 1590 года идутъ изъ Царицына.

*Царицынская летопись: XVI вѣкъ.* Въ 1589 году основанъ городъ Царицынъ и, какъ надо полагать, на островѣ противъ устья р. Царицы (въ настоящее время острова противъ устья Царицы не существуетъ: не Сарпинскій ли это островъ, немного ниже нынѣшняго города). Когда произошло перенесеніе города на правый берегъ Волги—неизвѣстно, причиной же перенесенія было, какъ говоритъ преданіе, то что островъ весною заливался водою. Въ «Трудахъ» Саратовской Архивной Комиссіи говорится, что въ 1589 году воевода Григорій Засѣкинъ съ товарищами отпущенъ былъ изъ Казани съ судами «*на перевозоку*» для лѣсной возки; въ грамотѣ, данной ему, между прочимъ говорится: «и какъ дастъ Богъ городъ и острогъ сдѣлаете, то суда отпустить въ Астрахань». — Путешествовавшій по Волгѣ Адамъ Олеарій въ 1636 г. нашелъ Царицынъ на правомъ берегу Волги, на холмѣ: «построенъ въ формѣ параллелограмма, съ 6-ю бѣльницами и башнями и заселенъ одними стрѣльцами, которыхъ въ немъ живетъ 400 человекъ; они обязаны держать стражу противъ татаръ и казаковъ и служить охраной для проходящихъ мимо судовъ.»—Олеарій, въ 7 верстахъ выше Царицына, видѣлъ на правомъ берегу развалины города.—Отъ бывшей крѣпости Царицынской, на правомъ берегу и сейчасъ сохранились слѣды въ самомъ незначительномъ видѣ на крутизнѣ берега, въ юго-западѣ отъ церкви Іоанна Предтечи; а около Покровской церкви, на юго-востокъ, сохранился остатокъ вала.

Въ 1590 г. волжскій атаманъ Микита Болдырь «изымалъ» Треню Щеголева, разбойничившаго на р. Медвѣдицѣ, и привелъ его въ г. Саратовъ—Въ томъ же году, какъ говорятъ акты историческіе, уже существовало *волжское казачье войско* въ 1000 человекъ, несшее сторожевую службу.

Въ 1591 г. писанъ наказъ астраханскимъ воеводамъ Сицкому и Пушкину, въ которомъ говорится, что *соляныя возчики* и другіе волжскіе судовщики били челомъ Ѳедору Іоанновичу по вся годы, что въ Астрахани, еще раньше проворовавшагося воеводы Троекурова царскіе чиновники, воеводы и всякіе дьяки и подъячіе суда возчиковъ задерживаютъ всячески и для того де суда ихъ съ солью и съ рыбою до заморозовъ на верхъ не выходятъ, мерзнуть де и на Волгѣ, межъ *переволоку* и Саратова, а иныя межъ Саратова и Самары, а ближнія межъ Самары и Казани, а до Казани нѣкоторыя суда съ солью и съ рыбою не веходятъ. (Саратовскій Край, выпускъ 1, 1893 года).

Въ 1596 г. была первая народная перепись въ Саратовскомъ краѣ.

1597 годъ: «А въ новомъ городѣ на Царицынѣ островѣ воевода князь Иванъ, князь Михайловъ сынъ, Елецкой, да Василиій

Борисовъ сынъ Сукинъ, да голова Илья Степановъ». (Труды Саратовскаго Архивной Комиссіи).

*XVII и XVIII вѣка:* Въ 1602 г. учреждена Астраханская епархія, начиная отъ Саратова. Первый архіепископъ Астраханскій Ѳеодосій, возвращаясь изъ Москвы, заболѣлъ въ пути и умеръ въ г. Царицынѣ 18 декабря 1607 года. Въ 1602 г. воеводами въ Царицынѣ были Василиій Овцынъ да Андрей Шерефединовъ.

Въ 1603 г. Степанъ Какышъ, посланникъ римскаго императора въ Персію, пробѣжавшій по Волгѣ, кратко называетъ между Казанью и Астраханью три пограничныя поселенія: Самару, Саратовъ и Царицынѣ. (Поволжье Ѳ. Ѳ. Чекалина).

Въ 1606 г. бурлакъ Илейка называетъ себя царевичемъ Петромъ и съ 4000 вольницы грабитъ на Волгѣ.

Въ 1609 г. между волжскими (воровскими) казаками появились 3 самозванца: одинъ изъ нихъ Августъ назвался сыномъ, а другіе два Осиновикъ и Лаверь—внуками царя Іоанна IV. Казаки умертвили Осиновика, а два другіе повѣшены Лжедмитріемъ II.

Съ 1630 г. гарнизонъ Царицына состоялъ лишь изъ 350 человекъ; управлялся однимъ воеводою и однимъ головою.

Въ 1634 г. въ степное заволжье переселяется изъ Азіи, черезъ р. Яикъ, новая кочевая орда *Калмыковъ*.

Въ 1636 г. путешествуетъ по Волгѣ, состоящій при Голштинскомъ посольствѣ, Адамъ Олеарій, оставившій описаніе Московіи, Волги и Персіи съ большимъ количествомъ рисунковъ.

Въ 1649 г. Калмыки воюють, разоряють города и уѣзды, села и деревни жгутъ, людей побивають и «въ полонъ емлютъ»,

Въ 1661 г. ловятъ въ Царицынѣ чернаго дьякона Сильвестра, вмѣстѣ съ чернецемъ Іосифомъ и дьячкомъ Алешкой. Они занимались списываніемъ для гулящихъ людей богоотступныхъ раскольническихъ писемъ. Въ то время и въ Царицынѣ проникъ уже расколъ. Многочисленныя шайки вольницы, то бродили по степямъ, то рыскали на лодкахъ по рѣкѣ, наводя страхъ на мирныхъ жителей. Въ памяти еще у поволжанъ были отчаянныя головы, какъ Ермакъ Тимофеевичъ (впоследствии покоритель Сибири), Андриушка Голощапъ и другіе, долго злодѣйствовавшіе по Волгѣ съ XVI вѣка.

Въ 1664 г. освящена въ г. Царицынѣ Іоанно-Предтеченская каменная церковь женскаго монастыря, построенная первыми насельниками г. Царицына; около церкви было нѣсколько келій для монахинь.

Въ 1672 г. Саратовскій воевода Ѳедоръ Ивановичъ Леонтьевъ, узнавъ, что воровскіе казаки собираются на Дону для грабежа на Волгу и въ понизовые города, посылаетъ Фадея Левашева съ Саратовскими служилыми людьми, въ двухъ легкихъ стругахъ провѣдать про тѣхъ казаковъ и пишетъ въ г. Царицынѣ

Дмитрію Свищеву, чтобы тотъ подавалъ ему вѣсти безъ замедленія.

Съ 1669 по 1671 г. свирѣпствуетъ по Волгѣ *Стенька Разинъ*. До 1665 г. Разинъ былъ образцовымъ Донскимъ казакомъ; осенью 1666 г. онъ, съ двумя братьями своими, былъ въ Польшѣ въ арміи князя Юрія Долгорукова. Осенью казаки стали проситься домой и когда князь не пустилъ ихъ, то они, по уговору одного изъ атамановъ, ушли самовольно. Долгорукій догналъ ихъ и немедленно повѣсилъ своевольнаго атамана, который былъ братомъ Степана Разина. Тутъ то въ Стенькѣ все перемѣнилось: ему стало ненавистно Московское государство и онъ сталъ мстить за смерть брата. Рѣка Донъ во второй половинѣ XVII вѣка представляла собою мѣстность, куда стекалась всякая голыдьба и бурлаки—бѣглецы Московскаго государства, составляя вольницу, жившую набѣгами на сосѣднихъ иновѣрцевъ турокъ, татаръ и калмыковъ. Стенька набралъ изъ нихъ огромную шайку, отправился на Волгу и затѣмъ на Каспійское море, гдѣ грабилъ Персидскія побережья и суда до 1669 года. Разинъ явился въ Астрахань на судахъ съ шелковыми парусами и несмѣтнымъ богатствомъ. Н. И. Костомаровъ такъ описываетъ Разина: «Стенька былъ человѣкъ чрезвычайно крѣпкаго сложенія, предприимчивой натуры, гигантской силы, порывчатой дѣятельности, своенравный, столько же непостоянный въ своей дѣятельности, сколько упорный въ предпріятомъ разѣ намѣреніи, то мрачный и суровый, то разгульный до бѣшенства. То преданный пьянству, то готовый съ нечеловѣческимъ терпѣніемъ переносить всякія лишенія. Въ его рѣчахъ было что то обоятельное; дикое мужество отражалось въ грубыхъ чертахъ лица его, слегка рябоватаго; во взглядѣ его было что то повелительное: толпа чувствовала въ немъ присутствіе какой то сверхъестественной силы, противъ которой не возможно было устоять и называла его коздуномъ. Жесткій и кровожадный, онъ казался не имѣлъ сердца, ни для другихъ, ни для самого себя: чужія страданія забавляли его, свои собственныя онъ презиралъ. Онъ былъ ненавистникъ всего, что стояло выше его; законъ, общество, церковь—все что связываетъ личныя побужденія человѣка, все попирала его несокрушимая воля. Для него не существовало состраданія». (Историч. Вѣстникъ, 1895 г., ноябрь). Съ 1 октября 1669 г. Разинъ пробылъ около мѣсяца въ г. Царицынѣ. 20 іюля 1670 г. вечеромъ онъ взялъ приступомъ Астрахань, причѣмъ жестокость его неимѣла границъ: защищавшихся онъ мучилъ, придумывая неимовѣрныя пытки, такъ напр. женщинъ онъ приказывалъ начинять порохомъ и взрывать. Послѣ этого имъ безъ бою взяты Саратовъ и Самара, но подъ Симбирскомъ шайка его была разбита и самъ онъ бѣжалъ на Донъ. Тамъ, въ Кагалыникѣ, его поймали домовитые казаки и 6 іюня 1671 г., въ Москвѣ, тоноръ палача обуздалъ этого изверга (Историч. Вѣстникъ, 1895 г., ноябрь). Братъ его Фрола, привезенный съ нимъ для казни, заявилъ «слово и дѣло Государево»—смерть его была

отерочена и онъ сталъ говорить о какомъ то *кладѣ*, мѣсто котораго онъ знаетъ. (Разбой и клады низоваго Поволжья, рукопись А. Н. Минхъ, хранящаяся въ Императорскомъ Русск. Географ. Общ.; Волга, изд. общ. Самолетъ 1862 г., Н. П. Боголюбова; Родная старина, Сиповскаго; Саратовское Поволжье О. О. Чекалина, 1892 г.; Историчес. очер. г. Саратова, 1848 г., Леопольдова. Историч. оч. г. Саратова, 1891 г., А. И. Шахматова).

Послѣ Разина, Царицынъ тревожили донскіе казаки Василій Булавинъ съ Игнатіемъ Некрасовымъ: они два раза нападали на городъ и во второй разъ, не смотря на примѣрное мужество царицынцевъ, взяли городъ, гдѣ многихъ и коменданта казнили; войско, подоспѣвшее изъ Астрахани, выгнало разбойниковъ изъ Царицына.

Въ 1673 г. Балмыцкій ханъ Аюка вступилъ въ подданничество Россіи.

Около 1678—1688 г. г. селятся въ Саратовскомъ краѣ раскольники, а за ними являются стрѣльцы, высланные на далекія окраины Петромъ I.

1689 г. Были въ употребленіи, между прочимъ, деревянные пушки, обитыя желѣзомъ.

1697 г. Первый рекрутскій наборъ въ средѣ жителей поволжья, произведенный княземъ Рѣпиннымъ.

1708 г. Обращеніе многихъ калмыковъ въ православіе.— Астрахань и Саратовъ причислены къ Казанской губерніи.

1707 г. Царицынъ подвергался нападенію Некрасовцевъ, которые были отбиты.

1716 г. Взято изъ Саратова, Дмитріевска (Камышина) и Царицына по сотнѣ лучшихъ солдатъ, для образованія князю Черкасскому *отряда, предназначеннаго въ Хивинскій походъ*; все они погибли въ этомъ походѣ въ 1717 году.

1717 г. Татары Крымскіе и Кубанскіе, подъ предводительствомъ Бахты-Гирея, Дели-Салтана и братьевъ его, вторглись въ Царицынскій уѣздъ и, ведомые измѣнникомъ Некрасовымъ съ товарищами, разорили предмѣстья города Царицына, причѣмъ сожгли церковь и запасы хлѣба, много людей убили и взяли въ плѣнъ; но Донской атаманъ Фроловъ и Воронежскій губернаторъ Колычевъ разбили Кубанцевъ и отняли у нихъ много плѣнныхъ.

1718 г. Саратовъ причисленъ къ Астраханской губерніи.

1718 и 1720 г. г., по приказанію Петра Великаго устроена укрѣпленная линія отъ Царицына къ Дону, къ нынѣшней Качалинской станицѣ, на протяженіи 60 верстъ; она состояла изъ непрерывнаго вала съ деревяннымъ палисадомъ, фланкируемымъ 25 форпостами и 4 крѣпостями (см. *Царицынская сторожевая линія* и приложенную карту вала). По линіи была протянута цѣпь регулярнаго войска, подъ начальствомъ генерала Тараканова. Съ проведеніемъ этой линіи прекращаются набѣги южныхъ ордъ и съ этого времени пошло безостановочнымъ путемъ русское заселе-

ніе поволяжь. До построєнія сторожевой линіи, по словамъ современника Петра I, Ивана Кириллова, жители Саратова и Царицына ничего съять въ поляхъ и степяхъ не смѣли за опасеніемъ внезапныхъ приходовъ Кубанской орды, которая чинила великія озлобленія російскому народу, брала людей и скоть отгоняла.

1720 г. Первая народная перепись низоваго поволяжь.— Посадскіе и крестьяне разныхъ наименованій обложены на государственныя надобности подушною податью: съ посадскихъ людей брали по 1 руб. 30 коп. съ души; съ крестьянъ дворцовыхъ, синодскихъ, съ помѣщичьихъ всякаго званія людей бралось подушной подати по 74 коп. съ души, а съ крестьянъ государственныхъ, сверхъ 74 копѣекъ еще 40 копѣекъ. Платежъ подушныхъ производился въ 3 срока: въ январѣ, мартѣ и октябрѣ мѣсяцахъ.

1722 г. Петръ I, вмѣстѣ съ Императрицею Екатериною Алексѣевной, во время шествія Волгой въ Персидскій «низовый» походъ и на обратномъ пути изъ этого похода посѣтилъ Царицынъ, причѣмъ осмотрѣлъ крѣпость и городъ, слушалъ обѣдню въ Троицкой церкви, гдѣ самъ читалъ апостолъ. За вѣрную службу Царицынцевъ, Петръ I оставилъ имъ свой картузъ и трость; хранящіеся и теперь въ Царицынской думѣ. Петръ Великій былъ первымъ, кого увидѣлъ изъ русскихъ Царей Саратовскій край: онъ проѣхалъ его Волгою во всю длину, черезъ все тогдашніе города.

1725 г. Полученъ указъ объ уменьшеніи подушной подати на 4 копѣйки, по случаю неурожайныхъ годовъ.

1728 г. Саратовъ отдѣленъ отъ Астраханской губерніи, по случаю опасной болѣзни въ послѣдней и подчиненъ Казанской и Симбирской провинціямъ.

1730 г. Для сыска воровъ и разбойниковъ былъ образованъ особый отрядъ войска, но бѣдствія отъ бѣглыхъ (вольницы) не прекращались.

1731 г., Мая 20: указъ правительствующаго сената о преданіи смерти, посредствомъ сожженія, объявляющихъ себя вольшебниками. Болѣе всего указовъ о поимкѣ бѣглыхъ солдатъ и другихъ людей.

1731 г. Для большей безопасности края, правительство вызываетъ всѣхъ, кто пожелаетъ селиться по *Царицынской линіи*; но охотниковъ оказалось мало, а потому между Царицыномъ и Камышиномъ велѣно поселить 1057 семействъ малороссіянъ и Донскихъ казаковъ: эти переселенцы образовали новое казачье войско, получившее названіе—«*Волжское*» (см. это слово); часть ихъ поселена и въ г. Царицынѣ.

1732 г. Саратовъ снова причисленъ къ Астраханской губерніи.

629360.



1736 и 1737 г. г. происходило заселеніе нынѣшнихъ Саратовской губерніи и Царицынскаго уѣзда малороссіянами изъ Харьковской, а главнымъ образомъ изъ Полтавской губерніи.

1738 г. Въ концѣ февраля этого года на Русскую сторону перебрались Кубанцы и Каракалпаки въ количествѣ 20.000 человекъ; Каракалпаки перешли съ лугового берега Волги на нагорный, учинили раззорѣніе и побили многое число людей въ окрестностяхъ Саратова и Царицына (И. И. Дубасовъ, Историческій Вѣстникъ, 1896 г., № 8).

1741 г. Организована разработка соли извѣстнымъ историкомъ Астраханскимъ губернаторомъ Татищевымъ, который для этого пригласилъ англичанина Эльтона (см. *Эльтонское озеро*).

1745 г. По Волгѣ, отъ Твери до Астрахани, разставлены были въ извѣстныхъ разстояніяхъ войска, назначенныя для преслѣдованія разбойниковъ. Тогда по степи города и села были рѣдкіе; по дорогамъ заставы частыя, но пристава на нихъ незоркіе. Бѣглецу тогда вездѣ можно было найти пристань и товарищей. Бродячихъ людей по Руси шаталось много; большой контингентъ бродягъ и бѣглыхъ людей давали крѣпостные—помѣщичьи, монастырскіе, архіерейскіе и другіе; много было утеклецевъ съ каторги и съ Сибирскихъ поселеній, бѣгали изъ тюремъ и отъ солдатчины. Указомъ 7 сентября 1744 г. отправлены были во всея губерніи особые *сыщики* съ военными командами, чтобы ловить воровъ и разбойниковъ, и назначены штабъ-офицеры для слѣдствія надъ старыми *сыщиками*; кромѣ того разосланы были другіе штабъ-офицеры для отысканія бѣглыхъ солдатъ, матросовъ и рекрутъ, которые пополняли собою разные шайки (см. «Разбой и клады низоваго поволжья», рукопись А. Н. Минхъ, хранящаяся въ Импер. Географ. Обществѣ)

1748 г. въ половинѣ іюня пришли въ Царицынъ 3 полка, возвратившіеся изъ Персидскаго похода.

1751 г. До этого времени почтовое сообщеніе между Москвою и Саратовымъ шло на Тамбовъ и оттуда на Царицынъ въ Саратовъ, съ 11 же марта 1751 г. Сенатскимъ указомъ повелѣно учредить отъ Москвы до Саратова особые почтовые станы черезъ г. Муромъ и имѣть на каждомъ станѣ по 4 лошади.

1758 г. января 13, велѣдствіе ложныхъ слуховъ о томъ, что въ Царицынѣ и Камышинѣ велѣно принимать всехъ бѣглыхъ для приписки къ казенному шелковому заводу, что для принятія бѣглыхъ опредѣленъ майоръ Парабучъ, и крестьяне шли туда явно, правительство указомъ объявляло лживость этихъ слуховъ и приказывало ловить разгласителей оныхъ. (Ешевскій. Очеркъ царствованія Елизаветы Петровны).

1763 г. Послѣдовалъ манифестъ Императрицы Екатерины II, приглашавшій иностранцевъ селиться въ Россіи.

1765 г. Основаніе колоніи Сарепты общиною Евангелическихъ братьевъ Гернгутеровъ.—Въ томъ же году издана такса за церковныя требы: за молитву родильницъ священники должны



братъ—2 копѣйки; за крещеніе младенца—3 коп.; за свадьбу—10 коп.; за погребеніе взрослыхъ—10 коп., младенцевъ—3 коп.; за исповѣдь и причастіе ничего не велѣно брать, за молебны же и поминовенія—братъ сколько дадутъ прихожане. Въ томъ же году производится межеваніе въ Саратовскомъ краѣ.

1769 г. Образована Саратовская провинція, съ административнымъ центромъ въ г. Саратовѣ.

1770 г. По сообщенію царицынской комендантской канцеляріи посланы команды по р. Волгѣ для истребленія разбойниковъ. Въ томъ же году въ г. Царицынѣ учреждены гражданскія управленія съ подчиненіемъ власти Астраханскому губернатору.

1772 г. Въ дачахъ г. Царицына ограблено судно, слѣдовавшее отъ Сызрани до Астрахани съ разнымъ хлѣбомъ, пахотнымъ солдатомъ Кузьмой Поляковымъ съ шайкой разбойниковъ. Въ томъ же году, въ селеніяхъ Волжскихъ казаковъ явился лже-Петръ III: назвавшійся такъ, крестьянинъ Ѳедоръ Богомоловъ, принятый въ казаки, поднялъ ихъ, повелъ въ Дубовку, арестовалъ тамошнихъ офицеровъ, но вдругъ ими же скланый, привезенъ въ Царицынъ. Во время содержанія его подъ арестомъ, Богомоловъ увѣрилъ солдатъ, что онъ императоръ; убѣжденію его поддался даже одинъ изъ Царицынскихъ священниковъ. Въ городѣ вспыхнулъ бунтъ, съ трудомъ прекращенный, причемъ былъ избитъ комендантъ. Астраханскій губернаторъ велѣлъ немедленно перемѣнить гарнизонъ въ Царицынѣ, народу запрещено было сходиться, преступника же перевезли въ Черный Яръ.

1773 г. Царицынъ сдѣланъ воеводскимъ городомъ.

1773 и 1774 г.г. Въ Сарептѣ открыты первыя два нѣмецкія училища для мальчиковъ и дѣвочекъ, народившихся уже въ Россіи.

1774 г. Прошло столѣтіе, какъ былъ казненъ въ Москвѣ злодѣй *Стенька Разинъ*; но вотъ, въ 1774 г. явился другой, болѣе важный злодѣй—*Емельянъ Пугачевъ*. Царицынъ подавши вѣсть о движеніи новаго лже-Петра III, принялъ самыя дѣятельныя мѣры предосторожности къ отраженію злодѣя, произведшаго уже страшное раззорѣніе на Уралѣ и по всему заволжью. Царицынскимъ комендантомъ былъ въ то время полковникъ Цыплетевъ (впослѣдствіи Саратовскій вице-губернаторъ), и къ нему вскорѣ присоединился комендантъ г. Саратова—полковникъ Бошнякъ, съ частію гарнизона, казною и канцелярскими дѣлами, вывезенными имъ изъ взятаго Пугачевымъ Саратова въ городъ Царицынъ. 21-го августа Пугачевъ подступилъ къ Царицыну, построилъ батарею и началъ осаду города; но батарея была сбита, а плившіе по Волгѣ суда Пугачева—потоплены, и, не смотря на то, что 1100 донскихъ казаковъ и Дербентскіе калмыки значительно усилили его рать, ему не удался второй приступъ; тогда онъ направился къ Черному Яру. Въ 40 верстахъ отъ Царицына Пугачевъ былъ настигнутъ полковникомъ Михельсономъ, который нанесъ ему 23 августа (1774 г.) рѣшительное пораженіе, послѣ чего вскорѣ са-



мозванецъ попался въ руки правосудія. 31 августа жители г. Царицына были свидѣтелями наказаній уличенныхъ въ соумышленничество съ самозванцемъ. Царицынъ видѣлъ въ своихъ стѣнахъ славнаго Суворова, впоследствии фельдмаршала. При нашествіи Пугачева колонія Сарепта была сильно разграблена.—Въ 1774 г. въ здѣшнемъ краѣ была экспедиція астрономовъ Ловица и Иноходцева; Ловицъ попался въ руки Пугачева и былъ повѣшенъ.—Въ г. Таганрогъ учреждена была каторга.—Дубовскій дьяконъ (?) «сосланъ на вѣчное поселеніе за приверженность къ Пугачеву». —7 декабря 1774 г. пойманъ на Дону разбойникъ Игнатъ Залетовъ (Мятелица) и съченъ въ Саратовъ съ товарищами.

1775 г. Около колоніи Сарепты открыты минеральные источники *Гезенбрунг* и *Шенбрунг*, которыми въ началѣ пользовались прѣзжіе больные; такъ въ 1780 г. были тамъ: генераль Н. И. Бахметевъ, два брата графы Орловы, графъ Кир. Гр. Разумовскій съ семействомъ и другія высокопоставленныя лица.

1776 г. Упразднена *Царицынская сторожевая линія* \*). Началось выселеніе Волжскихъ казаковъ на Кавказъ, на линію между Моздокомъ и Азовомъ (см. *Волжск. казачье войско*).

1779 г. по 1802 г. производилось опекунское межеваніе земель.

1780 г. 7 ноября состоялся указъ объ открытіи Саратовскаго намѣстничества и раздѣленіи его на 10 уѣздовъ, причемъ къ существовавшимъ городамъ Саратову, Петровску, Дмитриевску (Камышину) и Царицыну присоединены вновь образованные изъ сель. Торжественное открытіе намѣстничества Астраханскимъ губернаторомъ Якоби и преосвященнымъ Антоніемъ состоялось 3 февраля 1781 года. Саратовск. губ. принадлежала въ началѣ своего существованія къ Астраханской епархіи.

1781 г. 28 ноября вышелъ высочайшій указъ объ устройствѣ почтъ и почтовыхъ станцій по Саратовскому намѣстничеству между городами. (Труды Саратов. учен. архивн. ком. 1887 г.).

1782 г. 2 арѣля велѣно отдѣлить отъ Астраханской губ., какъ слишкомъ обширной, городъ Царицынъ съ Чернымъ Ярмомъ и Ахтубинскою шелковою фабрикой \*\*) и присоединить ихъ къ Саратовскому намѣстничеству; затѣмъ, къ образовавшимся 10 уѣздамъ этого намѣстничества, прибавить г. Хоперскъ (Новохоперская крѣпость на р. Хопрь, въ 340 верстахъ отъ Саратова).

\*) Въ 1770—71 г. большая часть Калмыковъ, вслѣдствіе несогласій съ Астраханскимъ начальствомъ, удалилась въ Монголію, и заволжье опустело на долго. Бѣгство Калмыковъ и покореніе Крыма сдѣлали ненужной военную сторожевую линію между Волгою и Дономъ.

\*\*) Петръ Великій, отправляясь въ Персидскій походъ въ 1722 г., смотрѣлъ все низовье Волги и задумалъ завести въ Россіи *шелковые заводы*. Мѣстомъ для этого онъ выбралъ берегъ Ахтубы, при началѣ отдѣленія ея отъ Волги; шелковичные черви были вывезены изъ Персіи, а туковыя деревья—изъ Астрахани. Вмѣстѣ съ тѣмъ государь указалъ селиться на Ахтубѣ людямъ всякаго чину. Заводы дѣйствовали недолго; при Екатеринѣ II они были возобновлены, но въ скорѣ опять закрыты.

1786 г. По вѣдомости казенной палаты въ г. Царицынѣ было купцевъ и мѣщанъ 627 душъ.

1787 г. Для подставныхъ подводъ во время путешествія импер. Екатерины II въ Крымъ вытребовано изъ Саратова и Саратовской губерніи нѣсколько лошадей съ провожатыми. (Дневн. Скопина).

1796 г. По рапорту Саратовской казенной палаты Сенату въ 1796 г. въ Царицынскомъ уѣздѣ существовало 2 винокуренныхъ завода г.г. Перейскихъ.—Указомъ импер. Павла I. 12 декабря 1796 г. уничтожена Саратовская губернія и упразднены города Балашовъ и Аткарскъ. Что дѣлалъ во время раздѣленія Саратовскій губернаторъ Геденовъ неизвѣстно, но между казенными учрежденіями Астраханской, Пензенской и Саратовской губерній шла въ это время усиленная и бессмысленная переписка.

1797 г. марта 5 вновь восстановлена Саратовская губернія. Разбойничество усиливается на Волгѣ около Камышина и Царицына (Дневникъ Скопина). Производилось въ Саратовскомъ краѣ генеральное межеваніе земель.

1798 г. Городъ Царицынъ вновь присоединенъ къ Саратовской губерніи, причѣмъ коменданты переименованы въ городничихъ.

1799 г. 16 октября открыта Саратовская епархія съ наименованіемъ епископа—«Саратовскимъ и Пензенскимъ».—Въ томъ же году: учрежденіе въ селахъ имперіи запасныхъ хлѣбныхъ магазиновъ.

## XIX вѣкъ.

1800 г. марта 30 открыта Саратовская духовная консисторія въ г. Пензѣ; тамъ же 1 октября— Саратовская семинарія, причѣмъ отпущенымъ на вакаціи ученикамъ Тамбовской, Воронежской и Астраханской семинарій приказано было явиться въ новоучреждающуюся Саратовскую семинарію въ Пензѣ. (Труды Саратов. учен. архив. ком.).

1801 г. Кочевья калмыковъ примкнули къ Царицыну.— 3 апрѣля объявлено отъ Саратовско-Пензенскаго епархіальнаго начальства такаа духовенству: за молитву родильницъ брать священникамъ—4 копѣйки, за крещеніе младенца—6 коп., за свадьбу—20 коп., за погребеніе взрослыхъ—20 коп.,—младенцевъ—6 коп.; за исповѣдь и причащеніе ничего не брать; за молебны же и поминовеніе—сколько дадутъ.

1802 г. При Саратовск. губернаторѣ П. У. Бѣляковѣ сдѣлана первая попытка къ изслѣдованію Саратовскаго края; между прочимъ, по вызову Императ. военно-экономическаго общества, нѣкто майоръ Дьячковъ сдѣлалъ описаніе Царицынскаго уѣзда— (Саратовск. Край вып. 1, 1893 г.).

1803 г. Возстановлены города Аткарскъ и Балашовъ. Нѣмцы въ Волжскихъ колоніяхъ до того были избалованы въ

теченіе 40 лѣтъ и испорчены нравственно, что въ этомъ году, по представленію сенатора Габлица, императоръ приказалъ учредить 8 смирительныхъ домовъ, которые и существовали довольно продолжительное время. (Саратовскій Край, выпускъ I, 1893 года).

1804 г. Волжскіе казаки причислены въ составу Астраханскаго казачьяго войска. (Труды Саратов. уч. архив. комиссіи, т. II, вып. 2).

1806 г. Произведено было разграниченіе Саратовской губерніи отъ Астраханской; причемъ, такъ какъ въ Саратовѣ находилось соляное управленіе, то къ Саратовской губерніи причислены всѣ деревни и села, завимавшіяся перевозкою соли, а селенія за Сарептой, состоящія изъ кочевыхъ калмыковъ, причислены къ Астрахани, гдѣ было ихъ управленіе. (Волга отъ Твери до Астрахани, изд. Общ. Самолетъ).

1807 г. Апрѣля 10 повелѣно составлять подвижную милицію, причемъ на Саратовс. губ. назначено 6175 ратниковъ. (Труды Саратов. уч. архив. ком. 1887 года). — Въ Августѣ учреждень карантинъ для судовъ, прїѣзжающихъ изъ Астрахани, гдѣ была чума (Дневникъ Скопина). Въ ноябрѣ прощены государемъ разныя недоимки по Саратовс. губ. до 130,000 рублей.

1808 г. Нѣкоторые чиновники въ Саратовѣ, Камышинѣ и Царицынѣ получили чины, ордена, земли и подарки по прекращенію чумы. 24 апрѣля уничтоженъ карантинъ въ Саратовѣ.

1810 г. Прекращень вызовъ иностранныхъ поселенцевъ въ Саратовскій край.

1812 г. Въ военное время въ теченіе года было 4 рекрутскихъ набора (Труды Саратов. уч. архив. ком. 1887 г.). Въ сентябрѣ стали присылать въ Саратовъ и его губернію плѣнныхъ офицеровъ и солдатъ изъ французской арміи. (Дневникъ Скопина).

1813 г. въ мартѣ предложено было губернаторомъ, не желаетъ ли кто взять къ себѣ для работы плѣнныхъ изъ французской арміи, знающихъ мастерство и художество. (Труды Саратов. уч. архив. ком.).

1814 г. Предписано составить статистическія карты уѣздовъ.—Окончательное сравненіе иностранныхъ поселенцевъ съ казенными.—Военноплѣнные Наполеоновской арміи отправлены изъ губерніи.

1818 г. построенъ на Волгѣ первый неуклюжіи пароходъ Астраханскимъ жителемъ Д. П. Евреиновымъ, который народъ называлъ «чертовой расшивой».

1820 г. Начало производства *сарпинки* въ кол. Сарептѣ, г. Саратовѣ и Камышинскомъ уѣздѣ.—Около 1820-хъ годовъ, въ «нагорной сторонѣ Волги» земля продавалась по 3 рубля за десятину, а въ «луговой»—по 1 рублю.

1825 г. приказано устроить при въздахъ въ города шлагбаумы и будки для часовыхъ. 11 мая дозволена всякому состоянію и званію свободная торговля солью.

1826 г. 12 мая объявленъ манифестъ императора Николая Павловича, которымъ опровергается ложный слухъ о томъ, якобы вышелъ какой то указъ объ отводѣ въ степныхъ губерніяхъ земель подъ поселеніе, и якобы приходящіе на тѣ земли, хотя бы они были и бѣглецы, будутъ считаться уже казенными крестьянами и получать денежное пособіе и прочее, почему и предписывается принять мѣры, какъ къ прекращенію побѣговъ, такъ и къ водворенію на мѣстахъ тѣхъ крестьянъ, которые цѣлыми массами потянулись къ Уралу, въ Астраханскую и другія степныя губерніи. (Саратовскій край, вып. I, 1893 г.).

1828 г. Открытіе самостоятельной Саратовской епархіи. 22 декабря прибылъ первый епископъ Моисей, а 30 декабря открыта Саратовс. духовная консисторія.—Открыто особое соляное отдѣленіе Саратовской казенной палаты по заготовленію соли вмѣсто Камышинскаго солянаго правленія, закрытаго указомъ 23 ноября 1827 г. (Леопольдовъ Ст. Опис.).

1829 г. Начало «единовѣрія» въ Саратовской епархіи.—Указомъ 12 октября 1829 г. составленъ былъ, для уничтоженія разбоевъ, второй полубатальонъ военнорабочаго № 9 батальона, крейсировавшій на судахъ по Волгѣ и преобразованный черезъ 9 лѣтъ въ *гардионутный экипажъ*, состоявшій изъ 300 человекъ и 28 шлюпокъ, вооруженныхъ пушками. (Разбой иклады низоваго поволжья А. Н. Минхъ, рукопись, хранящ. въ Импер. русс. геогр. обществѣ).

1830 г. Въ іюнь появилась въ Астрахани холера, вскорѣ появившаяся и въ Царицынѣ; губернаторъ Рославецъ прибылъ въ Царицынъ, гдѣ лично дѣлалъ распоряженія и оставилъ тамъ доктора Мейера. Смертность съ каждымъ днемъ усиливалась и докторъ Мейеръ умеръ отъ холеры. 26 октября открыта Саратовская духовная семинарія и первымъ ея ректоромъ былъ Никодимъ.

1832 г. марта 27 назначенъ Саратовскимъ архіереемъ Іаковъ (Вечерковъ), проявившій большую дѣятельность по искорененію раскола; онъ же содѣйствовалъ изслѣдованію Саратовскаго края въ географическомъ, этнографическомъ и историческомъ отношеніяхъ. (Саратовскій край, вып. I, 1893 г.)

1833 г. Голодный годъ въ Саратовской губерніи. (Сарат. Губ. Вѣд. 1892 г. №№ 22, 24 и 25).

1834 г. Учрежденіе Саратовскаго губернскаго статистическаго комитета.—Построенъ въ Нижнемъ-Новгородѣ помѣщикомъ Сомовымъ новый пароходъ на Волгѣ—«*Выска*». 18 декабря состоялся указъ объ учрежденіи въ Саратовской губерніи въ заволжьѣ трехъ городовъ: Николаевска, Новоузенска и Царева съ уѣздами.—8 ревизія (народная перепись).

1835 г. Плохой урожай хлѣбовъ и травъ.—Въ Царицынскомъ заводѣ была партія землемѣровъ межевой канцеляріи, которые приводили въ извѣстность земли.

1836 г. Открытіе новыхъ городовъ: Николаевска, Новоузенска и Царева, къ уѣздамъ которыхъ отошло все заводскіе, принадлежавшее къ уѣздамъ Саратовскому, Камышинскому и Царицынскому.

1837 г. Первая выставка въ г. Саратовѣ (на Уфимцевской дачѣ) произведеній Саратовскаго края: заводскихъ, фабричныхъ, ремесленныхъ издѣлій и всякаго рода произведеній промышленности, въ томъ числѣ земледѣльческихъ орудій.—Выставка устроена была 26 и 27 іюня по случаю пріѣзда Наслѣдника Александра Николаевича.

1838 г. Прошелъ по Волгѣ между верховьями рѣки и Астраханью новый пароходъ Астраханскаго купца, армянина Углева (Воспом. Фадѣева, Русск. Архивъ 1891 г.).—Начало изданія первой мѣстной газеты—«Саратовскія Губернскія Вѣдомости».—Командированъ въ Саратовскую губернію, для изслѣдованія злоупотребленій, сенаторъ Дефуръ.—Въ г. Царицынѣ открыта мисіонерская школа для обученія дѣтей калмыковъ-христіанъ русскому языку, калмыцкой грамотѣ и закону Божию. Протоіерей г. Царицына Петръ Лугаринъ, съ 1832—1848 г.г. обратилъ въ христіанство болѣе 4000 калмыковъ. Дьячекъ Царицынской соборной церкви, Василій Дилігенскій, составилъ для калмыковъ краткіи букварь калмыцкаго или Ойрато-монгольскаго языка, за что былъ посвященъ въ священники кладбищенской церкви, къ которой причислена колонія крещеныхъ калмыковъ, находившаяся въ 15 верстахъ отъ Царицына и причисленная къ казенной Погромской волости (Саратовскій Край, вып. I, 1893 г.).

1839—1841 годы были неурожайные; ощущался большой недостатокъ въ хлѣбѣ, почему цѣна на него повысилась.

1842 годъ. Зима была безснѣжная.

1843 г. Первый плоскодонный пароходъ на Волгѣ—*Соколъ*, полковника Соколовскаго. Учреждена вторая въ недѣлю почта между Казанью и Астраханью въ оба пути, безъ измѣненія первой, прежде сего существовавшей. (Труды Саратов. уч. Арх. Ком., 1888 г.).—Администрація озабочена доставленіемъ въ министерство государств. имуществъ свѣдѣній о культурѣ картофеля въ губерніи для донесенія государию; лицъ отличившихся въ посѣвѣ картофеля рекомендуется вознаграждать. (Труды Саратов. уч. Арх. Ком., 1888 г.). Первымъ вводителемъ картофеля въ здѣшнемъ краѣ былъ извѣстный въ Сарептѣ владѣлецъ горчичнаго завода А. И. Кноблохъ: въ 1842 г., уѣзжая изъ Астрахани въ Сарепту, онъ зашелъ проститься къ тогдашнему Астраханскому губернатору И. С. Тимирязеву; послѣдній, зная Кноблоха за человѣка предприимчиваго, просилъ его распространить среди ближайшихъ къ Сарептѣ крестьянъ Астраханской губерніи разведеніе картофеля. Надо замѣтить, что какъ крестьяне, такъ и казацкое населеніе,

были тогда не только противъ разведенія, но и особенно противъ употребленія картофеля: считалось тогда за грѣхъ ѣсть его, почему всѣ старанія губернатора не вездѣ увѣнчались успѣхомъ, такъ какъ крестьяне возражали—«что ее сажать, когда ѣсть то ее грѣшно». По увѣщанію Кноблоха, посадить хотя для пробы, одинъ изъ крестьянъ согласился взять мѣру картофеля въ подарокъ; Кноблохъ бесплатно отпустилъ его нѣсколькимъ семьямъ. Осеню мужики рассказывали ему, что: «картошка уродилась добрая и ребятишкамъ понравилась,—они ее въ золѣ жарили и ѣли». На другой годъ явились еще охотники на даровыя «мѣрочки»; Кноблохъ выдалъ имъ, но съ условіемъ возврата взятаго. Годъ отъ году стали сажать картофель все болѣе и болѣе, сначала ѣли его только ребятишки, а потомъ и взрослые нашли, что картошка ничего—«ѣсть можно». Къ этому случился еще недородъ хлѣба и разведеніе картофеля развилось настолько, что его стали возить для продажи въ Царицынъ. Позже случилась въ низовьѣ Волги страшная засуха, хлѣба погорѣли, а картошка, какъ нарочно, уродилась по берегамъ пересохшей р. Сарпы въ небываломъ количествѣ; цѣна на ржаную муку въ Царицынѣ доходила до 2-хъ рублей за пудъ и при такой дороговизнѣ крестьяне вполне оцѣнили картофель, служившій имъ въ то время почти единственной пищей; вскорѣ и Донскіе казаки переняли культуру картофеля. (Сарат. Губ. Вѣд. 1890 г. № 83). Въ 1843 г. открываются по селамъ школы, по распоряженію минис. госуд. имуществъ. Осенній разливъ Волги въ Саратовской губ., причѣмъ вода съ 1 октября къ 1 ноябрю поднялась на 3 аршина 3½ вершка выше обыкновеннаго своего уровня (такой же разливъ былъ въ 1825 году).—Чиновникъ мин. вн. дѣлъ А. В. Терещенко командированъ въ Саратовскую губ., какъ въ этомъ, такъ и послѣдующіе годы, для раскопокъ бывшей столицы Золотой Орды, близъ г. Царева, а равно для собранія статистическихъ свѣдѣній по Саратовской губерніи. Поденные его журналы раскопокъ перепечатывались изъ журнала мин. вн. дѣлъ, въ Сарат. Губ. Вѣдомостяхъ. Въ «Сѣверной Почтѣ», 1848 и 1849 г. печаталась статья «изслѣдованія мѣстности Сарая», въ которой говорится о работахъ А. В. Терещенко. Въ 1848 г. имъ была составлена книга: «Посадъ Дубовка и Царицынъ.» — (Саратовскій край, вып. I, 1893 г.).

1846 г. 25 мая была сильная буря отъ Царицына до Казани, причѣмъ потонуло много судовъ съ дровами и хлѣбомъ. (Изъ записной книжки Д. М. Вагурова).—Открыта желѣзно-конная дорога отъ посада Дубовки, между Волгою и Дономъ; эта дорога влѣдствіе плохого устройства, существовала недолго. Линія конно-желѣзной дороги начиналась не у самаго берега Волги, а на горѣ въ 600 саж. отъ берега и оканчивалась также не у самыхъ водъ Дона, а за 600 сажень отъ берега, что и заставляло товарохозіевъ предпочитать отправку владей на возахъ фурщикова, для избѣжанія излишней перегрузки и выгрузки; такимъ

образомъ затраченныя на эту дорогу деньги пропали даромъ. До устройства этого пути, случалось, что цѣлья суда, поднимавшіе отъ 2 до 5000 пудовъ груза, ставились на толстые дубовые катки, замѣнявшіе колеса, ко дну судна прикрѣплялся толстый канатъ, къ которому припрягали отъ 10 до 20 паръ воловъ и такимъ образомъ провозили судно съ Волги до Качалинской станицы на Дону, употребляя на это около 6 дней. (Очерки истор. г. Саратов. и Саратов. губ. Н. Ф. Хованскаго, 1884 г.). Между Дубовкой и Качалинымъ была, такъ называемая древняя—«перволока» (см. это слово) или волокъ.

1847 г. Cholera въ Астрахани и Саратовѣ; въ Саратовс. губ. она свирѣпствовала въ августѣ.

1848 г. Командированъ министромъ внутр. дѣлъ въ Саратовъ надворный совѣтникъ Астафьевъ для прекращенія разбоевъ на Волгѣ въ предѣлахъ Саратовской губерніи (Труды Саратов. уч. архив. ком., т. II, вып. 2). Неурожай хлѣбовъ.—Въ 1840-хъ годахъ въ нагорной части губерніи земля продавалась до 30 рублей ассигн. за десятину, а въ луговой—отъ 4 до 20 руб. ассиг. десятинна.—Въ этомъ году жары доходили до 40° и cholera опять появилась въ губерніи. (Cholera въ Саратовѣ—см. Саратов. Дневникъ 1891 г., № 246, и голодъ 1848 г. въ Саратов. губ.—Сарат. Дневникъ 1892 г. № 83).

1850 г. Отдѣленіе отъ Саратовской губер. уѣздовъ Николаевскаго и Новоузенскаго ко вновь учрежденной Самарской губерніи и Царевскаго уѣзда—къ Астраханской губерніи.

1854 г. По донесеніямъ администраціи въ Саратов. губ. значилось раскольниковъ 25834, а по произведеннымъ специальнымъ разслѣдованіямъ о расколѣ ихъ оказалось 125000 человекъ («Развитіе раскола»—Отечест. записки 1854 г., июнь).

1856 г. Отправлена изъ Саратов. губ. первая партія сигарнаго табаку въ Гамбургъ, черезъ Петербургъ. (Путеводитель по Волгѣ, Нейдгардъ, 1862 г.).

1857 г. Отправлена другая партія сигарнаго табаку, черезъ «Дубовскій перевалъ» и Ростовъ на Дону въ Бременъ и Англію, вслѣдствіе запроса изъ этихъ мѣстъ. (Нейдгардъ: Путеводитель).

1858 г. Открыты засѣданія Саратовскаго губернскаго комитета объ устройствѣ и улучшеніи быта крестьянъ.

1859 г. Начало движенія легкаго пассажирскаго пароходства по Волгѣ.—Начало устройства телеграфовъ въ Саратов. губерніи.

1860 г. Желѣзнодорожный бунтъ въ г. Царицынѣ: безпорядки среди рабочихъ возникли на строившейся акціонерною компаніею *Волго-Донской* желѣзной дорогѣ (см. это слово) изъ за недоброкачества провизіи, которая давалась людямъ подрядчикомъ Гладинимъ. Безпорядки эти вызвали командированіе на мѣсто изъ Петербурга флигель-адъютанта капитана Рылбева и потомъ чиновника особыхъ порученій министра внутр. дѣлъ дѣйств. стат. сов. Арсенева, для производства дознанія о

злоупотребленіяхъ, допущенныхъ при постройкѣ желѣзной дороги. Послѣдствіемъ этого было преданіе суду Воронежской уголовной палаты городничаго Трескина, исправника Дьяченкова и непремѣннаго засѣдателя земскаго суда Наттера, съ заключеніемъ ихъ подъ стражу. (Саратове. Дневникъ 1888 г. № 216, 218 и 219).—По списку населенн. мѣсть центр. статис. комит. (изд. 1862 г.) въ Царицынскомъ уѣздѣ считалось въ 1860 г.: въ городѣ Царицынѣ—976 домовъ, 3485 д. м. п., 3542 женск., итого 7027 д. об. пола жителей; въ уѣздѣ 8179 дворовъ, 31164 д. м. п., 32427 женск., всего 63591 д. об. пола.

1861 г. Объявленіе въ мартѣ манифеста 19 февраля 1861 года и освобожденіе крестьянъ отъ крѣпостной зависимости. Установленіе Царицынскаго уѣзда въ настоящихъ границахъ.

1862 г. Открыто движеніе по Волго-Донской желѣзной дорогѣ отъ г. Царицына до Калача на Дону.

1863 г. Въ іюлѣ прослѣдовалъ черезъ Царицынъ на пароходѣ отъ Саратова въ Астрахань наслѣдникъ цесаревичъ Николай Александровичъ. Въ августѣ, на Самолетскомъ пароходѣ Летучій—императрица Марія Александровна.

1865 г. Начало изданія Саратовс. Епархіальныхъ Вѣдомостей.

1866 г. 1 января закрыта удѣльная контора, открытая въ 1830-хъ годахъ (въ каковыхъ годахъ переселены изъ Тамбовской губерніи удѣльные крестьяне, образовавшіе въ Саратовской губерніи волости—Золотовскую и Банновскую). Введеніе положенія о земскихъ учрежденіяхъ въ Саратовской губерніи.—Холера въ Саратовс. губерніи. (Саратове. Край, вып. 1, 1893 года).

1867 г. Назначенъ управляющимъ Саратовскою конторою иностранныхъ поселенцевъ С. Н. Шафрановъ. (Саратове. Край, вып. 1, 1893 г.).

1868 г. 8 и 9 мая сильныя бури на Волгѣ, надѣлавшія много бѣдъ. (Записная книжка В. Д. Вакурова).—Учрежденіе мировыхъ судей въ Саратовской губерніи.

1871 г. 3 іюня начало движенія по всей линіи Тамбовско-Саратовской желѣзной дороги. 1 іюля открытіе сенаторомъ Катакази Саратовскихъ окружнаго суда и судебной палаты.—Холера въ губерніи.—Въ этомъ году Царицынъ посѣтилъ императора Александръ II.

1872 г. Открытіе 16 февраля городской управы въ Царицынѣ по новому городовому положенію. Введено новое городское положеніе и открыта управа въ посадѣ Дубовкѣ (17 августа). Открытіе Грязе-Царицынской желѣзной дороги.

1873 г. Неурожай хлѣбовъ и чума на рогатомъ скотѣ.

1874 г. Урожай хлѣбовъ и травъ.

1878 г. Ноябрь—«Ветлянская болѣзнь»—въ родѣ чумы (казацкая станица Ветлянка, Енотаевскаго уѣзда, Астраханской губерніи на правомъ берегу р. Волги), началась въ Ветлянкѣ, ку-



да, по народнымъ разсказамъ, занесена казаками, возвратившимся съ войны изъ Малой Азіи; въ декабрѣ болѣзнь перешла въ селеніе Пришибъ, выше Ветлянки. Паника распространилась на Саратовскую и Тамбовскую губернію. Торговое и почтовое движеніе по зараженной мѣстности прекращено и направлено отъ Астрахани другимъ путемъ, въ обходъ, Калмыцкой степью. 24 декабря учрежденъ наблюдательный постъ, прибывшими сюда Саратов. губернаторомъ М. Н. Галкинѣмъ-Врасскимъ и докторомъ Норденъ, на границѣ Саратовской губерніи при колоніи Сарептѣ, селеніяхъ Ивановкѣ и Отрадѣ и, на всѣхъ перекрестныхъ путяхъ, ведущихъ въ Царицынъ, для чего назначены были казаки и нижніе чины; при постахъ учреждены медицинскія пособія и надзоръ изъ фельдшеровъ. 26 декабря получены были свѣдѣнія о появленіи заразы выше г. Чернаго Яра, на почтовой станціи Старицѣ, въ 100 верстахъ отъ Саратовской границы, почему сообщеніе съ Чернымъ Яромъ, по распоряженію губернатора, прервано и около Сарепты усилена стража казаковъ и нижнихъ чиновъ. Эпидемія къ 26 декабря 1878 г. охватила районъ по обѣимъ берегамъ Волги: въ Енотаевскомъ уѣздѣ—Ветлянку, Пришибъ, Никольское, Удачное, Михайловку и Черноярскомъ—въ Старицкомъ.—Признаки болѣзни: головная боль, общій жаръ, опухоль паховыхъ, а у женщинъ грудныхъ железъ. Смертность значительна. (Сообщилъ А. Н. Минхъ).

1879 г. Въ Ветлянскомъ районѣ умерли отъ заразы врачи Морозовъ, Кохъ и Григорьевъ, а также 6 фельдшеровъ. Съ 6 января появились случаи заболеваний и смерти Енотаевского уѣзда въ селеніи Селитрянномъ и на хуторахъ. 22 января учреждены карантинны въ разрѣзъ Волги отъ Царицына на Верхне-Ахтубинскѣ, Уметѣ и далѣе въ степь. 25 января назначенъ генераль-адъютантъ, генераль отъ кавалеріи, графъ М. Т. Лорисъ-Меликовъ временнымъ Астраханскимъ, Саратовскимъ и Самарскимъ генераль-губернаторомъ; 28 января онъ прибылъ въ г. Царицынъ и направилъ войска на границу Саратовской и Астраханской губерній, чтобы одѣлать чумную мѣстность. Саратовскій губернаторъ М. Н. Галкинъ-Врасскій очень дѣятеленъ и живетъ все время почти постоянно въ Царицынѣ и Сарептѣ. Прибыли на мѣсто эпидеміи заграничные доктора и русскіе профессора, въ числѣ ихъ профессоръ паталогіи при Кіевскомъ университетѣ Г. Н. Минхъ. Въ февралѣ новыхъ заболеваній не было, почему мѣстами стали снимать карантинны. Въ мартѣ сожжены зараженные строенія и вещи больныхъ и сомнительныхъ, причѣмъ казна уплачивала жителямъ стоимость уничтоженнаго. Обратили вниманіе на нечистоту ларей и ватагъ рыбопромышленниковъ поволжья и Каспійскаго моря, а также грязно-распутную и безконтрольную жизнь рабочихъ обоого пола на этихъ промыслахъ.—27 марта губернаторъ Галкинъ-Врасскій вернулся въ Саратовъ. (Сообщалъ А. Н. Минхъ).—10 апрѣля Астраханскій край объявленъ благополучнымъ.

1880 г. Неурожай хлѣбовъ; дороговизна хлѣба: рожь продавалась по 1 рублю 80 копѣекъ за пудъ.—18 апрѣля—посѣщеніе Царицына министромъ внутренн. дѣлъ Н. С. Маковымъ.

1881 годъ чрезвычайно урожайный.

1882 г. Открыта Баскунчакская солевозная желѣзная дорога.—Начало земскихъ статистическихъ изслѣдованій по Саратовс. губерніи.

1883 г. Открытіе въ Саратовѣ отдѣленія крестьянскаго земельного банка.

1885 г. 29 іюня открытіе Радищевскаго музея А. П. Боголюбова, въ Саратовѣ.—Начало изданія «Волжско-Донскаго Листка»—въ Царицынѣ. Полный неурожай яровыхъ хлѣбовъ.

1886 г. 12 декабря—открытіе Высочайше утвержденной Саратовской ученой Архивной Комиссіи.

1888 г. Въ г. Царицынѣ открыто Высочайше утвержденное 31 іюля общество вспомошествованія частному служебному труду.

1890 г. 25 ноября открытіе водопровода въ г. Царицынѣ, построеннаго Бромлеемъ и К<sup>о</sup>. Введеніе земствомъ добровольнаго страхованія скота отъ всякаго рода болѣзней.

1891 г. Упраздненіе института мировыхъ судей и введеніе по уѣздамъ учрежденія земскихъ начальниковъ.—Голодный годъ, съ полнымъ неурожаемъ хлѣбовъ.

1892 г. Сильная холера во всей Саратовской губерніи.

*Памятники старины въ Царицынскомъ уѣздѣ: а) Городища:*

1) Близъ с. Балыклей, на берегу р. Волги, до настоящаго времени, замѣтны слѣды фундамента около 40 квадратныхъ сажень, отъ какаго то строенія, которое мѣстными жителями называется «*дворцемъ*»; на фундаментѣ этомъ, по преданію, былъ дворецъ какаго то татарскаго хана.

2) Въ 3-хъ верстахъ выше посада Дубовки, на правомъ берегу р. Волги до 1395 г. (нашествіе Тамерлана) существовалъ городъ, называвшійся «Бельджаменомъ». 21 іюня 1888 г. на этомъ мѣстѣ были произведены раскопки членами Саратовской архивной комиссіи, приведшіе къ заключенію, что городъ здѣсь былъ большой и принадлежалъ осѣдлому народу, стоявшему на значительной высотѣ развитія. При этомъ были найдены слѣдующіе предметы: два человѣческихъ черепа въ дачахъ В. В. Бабушкина и Синюрина, окружающихъ это городище. Мраморная колонна 1,2 аршина длины и 3<sup>1</sup>/<sub>2</sub> вершка въ діаметръ, въ юговосточной части сада Бабушкина, гдѣ также обнаружены признаки водопровода. Два квадратныхъ кирпичча въ сѣверной сторонѣ городища, съ краю сухого оврага; тамъ же—8-ми угольный кирпичъ; 4 глазированные кирпичча, трехъугольной формы, найдены при раскопкѣ жилья и вынуты изъ пола, устроеннаго въ видѣ паркета. Полный каменный шаръ—въ югозападной части сада В. В. Бабушкина. Буса изъ стекловиднаго вещества, най-

дена на сѣверномъ краю городища при расконкѣ жилья. Нѣсколько подвѣсокъ къ бусамъ, найденныя въ разныхъ мѣстахъ городища. Бронзовый наконечникъ стрѣлы найденъ въ саду Бабушкина.

3) Между двумя Мечетными рѣчками, впадающими въ Волгу съ правой стороны, находились развалины стариннаго города, по предположенію нѣкоторыхъ изслѣдователей—«Tortanlı» (Тортанли); сравнительно недавно существовавшія стѣны этого города были разобраны и кирпичъ увезенъ въ Астрахань для постройки церквей и ремонта городской стѣны \*). По списку населенныхъ мѣстъ Центрального статис. комитета, изд. 1862 г., верстахъ въ 10 отъ г. Царицына, близъ с. Городища и хутора Нижне-Мечетнаго (№ 2089), въ началѣ XIX столѣтія стояли развалины довольно обширныхъ каменныхъ зданій и выкапывались разныя золотыя и серебряныя вещи; въ настоящее время изгладилась и память объ этихъ развалинахъ.

4) Остатки каменной обшивки крутаго берега Волги въ г. Царицынѣ, на югозападѣ отъ церкви Іоанна Предтечи, существующей около 300 лѣтъ.

5) Близъ с. Стрѣльныя, Песковатской волости, имѣются признаки вала, служившаго укрѣпленіемъ повидимому какому либо населенному пункту.

#### б) Курганы и находки.

1) Въ спискѣ населенныхъ мѣстъ 1862 г. показаны, верстахъ въ 3-хъ отъ села Романовки, 2 земляныя насыпи, называемыя въ народѣ *Шиханами*: рассказываютъ будто они сооружены Мамаемъ.—Въ описаніи Саратовской губерніи Н. Я. Воскобойникова, 1875 г., въ Царицынскомъ уѣздѣ указаны: *Еремкинъ* или *Грязной* курганъ близъ д. Грязной; *Шиханы* близъ с. Романовки; *Винцевая гора*; *сторожевой валъ* близъ с. Городища; Курганъ при с. Песковаткѣ.

2) Близъ с. Рыбинки, Камышинскаго уѣзда, на границѣ Царицынскаго, найденъ старинный мѣдный котелъ.

3) Мѣстность, гдѣ теперь расположено село Караванка, въ старину была покрыта, по горамъ и оврагамъ лѣсомъ, служившимъ притономъ для разной вольницы. Здѣсь же затѣмъ устроенъ былъ правительствомъ казачій постъ для наблюденія за движеніемъ татаръ. Такой же постъ былъ и на мѣстѣ нынѣшняго села Липовки; раньше же здѣсь жили отдѣльными разбросанными по *липовому* лѣсу (отъ котораго теперь нѣтъ и признаковъ) землянками раскольники молокане, ушедшіе затѣмъ на рѣчку Цацу, Астраханской губерніи.

---

\*). Напротивъ, въ луговой сторонѣ, за Волгою, селенія Верхне и Средне-Погромныя расположены на мѣстѣ, показанныхъ на древнихъ картахъ одновременно съ Бельджаменомъ и Тортанли—«Базаръ и Кабако».

4) Близъ с. Бальклей—2 кургана. При селѣ, на берегу Волги, находится возвышенность, называемая *Шиханъ*, гдѣ крестьяне находятъ человѣческія кости и стрѣлы.

5) На землѣ крестьянъ с. Липовки была найдена мѣдная стрѣлка. Близъ этого села имѣется курганъ въ 20 сажень вышины.

6) Близъ дер. Грязной, Липовской волости, находится насыпь—*Еремкинъ* или *Грязной курганъ*, расположенный въ 1½ верстахъ отъ деревни, на юго-западъ; онъ имѣетъ въ длину 19 сажень 2 аршина, въ ширину—19 саж. 1 аршинъ и вышины—3 сажени, окружность его заключаетъ 58 сажень (по другимъ показаніямъ курганъ имѣетъ 2 сажени вышины, по 25 сажень въ длину и ширину и 50 сажень въ окружности). Здѣсь былъ казачій наблюдательный постъ. Насыпь имѣетъ кругообразную форму, поверхность ея ровная; на окраинѣ ея, къ сѣверозападу, растетъ вязовое дерево. очень старое, судя по его дуплистости. Курганъ помѣщенъ на высокому мѣстѣ не вдалекѣ отъ урочища, называемаго «*Лиманомъ*», представляющаго въ настоящее время видъ бывшихъ здѣсь озеръ. По направленію къ западу, около насыпи, имѣется укрѣпленіе и валы, длиною 20 сажень и шириной 14 сажень; валы шириной въ настоящее время—3 сажени и вышины—1 аршинъ. Въѣздъ или входъ въ укрѣпленіе былъ, какъ замѣтно, съ сѣвера въ томъ мѣстѣ, гдѣ растетъ вязовое дерево. Теперь насыпь и валы значительно разрушены скатами кладовъ и пастьбою скота. По народному преданію, здѣсь жилъ разбойникъ *Ерема*. Насыпь была раскапываема кладонскателями, что видно изъ 10 вырытыхъ на ней ямъ, но найдено ли что ими, неизвѣстно. (Матеріалы къ описанію Саратовс. губ. 1875 г.). Ниже деревни Грязной Курганъ, въ 5½ верстахъ существуетъ урочище «*Почта*», гдѣ когда-то былъ почтовый дворъ; между Курганомъ и почтовымъ дворомъ жители находили стрѣлы въ видѣ копій, а на мѣстѣ двора, лѣтъ 45 тому назадъ, нашли нѣсколько мѣдныхъ пятаковъ; исправникъ свидѣтельствовалъ эту мѣстность, но ничего не нашелъ. (Полицейское описаніе Царицынс. уѣзда, 1892 г.).

7) При селѣ Романовкѣ находятся насыпи «*Шиханы*» и нѣсколько кургановъ. *Шиханы* будто бы сооружены Мамаемъ, который въ 1360 г. жилъ близъ рѣчки Мечетной въ 10 верстахъ отъ Царицына, вверхъ по Волгѣ. Площади *Шихановъ* ровныя и имѣютъ въ длину и ширину 28 сажень; форма возвышенностей кругообразная, высота ихъ 120 сажень (?). Грунтъ почвы плитняковый, коричневаго цвѣта. (Матеріалы къ опис. Саратов. губ. Н. Я. Воскобойникова, 1875 г.). Близъ с. Романовки находится «*Вѣнцовая гора*», съ которой въ ясный день видна поверхность приволжскихъ горъ верстъ на 80 внизъ по теченію Волги и верстъ на 70 вверхъ по рѣкѣ. На Вѣнцовой горѣ видны остатки бывшихъ здѣсь когда то деревянныхъ построекъ, а около горы найдены въ промоніѣ каменный молотокъ, темно-чугуннаго цвѣта, въ видѣ кузнечнаго молотка; обдѣланъ онъ довольно чисто, съ

искусно продѣланной щелью для вставки ручки; вѣсъ молотка  $5\frac{7}{8}$  фунта. Въ Романовской волости такого камня, изъ котораго сдѣланъ молотокъ, нѣтъ. (Матеріалы къ описанію Саратовс. губ., 1875 г.).

8) На югѣ отъ с. Чухонастовки, расположеннаго на вершинѣ р. Балыклей, Романовской волости, въ долинѣ была найдена стальная кольчуга, которую нашедшіе продали кому то въ г. Камышинѣ.

9) По рѣкѣ Иловлѣ, въ Царицынскомъ уѣздѣ, былъ въ старину дремучій лѣсъ, служившій становищемъ разбойниковъ; говорятъ, что тамъ зарыто много сокровищъ. Въ дер. Марьевѣ (Орѣховка тожъ), Царицынскаго уѣзда, послѣ разлитія р. Иловки, не вдалекѣ отъ дома помѣщика Н. А. Дьяченко, находили обгорѣлыя деревья и мѣдныя деньги XVIII столѣтія. Близъ этой же деревни, по Котлобанской балкѣ, при р. Иловлѣ, какъ разсказываютъ въ народѣ, ходилъ какой то старикъ между росшихъ тамъ четырехъ осинъ и все что то копалъ, послѣ чего въ этомъ мѣстѣ сдѣлали находку старыхъ, 1700 г., монетъ серебряныхъ и золотыхъ. Въ Петрунномъ хуторѣ и Саламатинской волости, Камышинскаго уѣзда, существуетъ преданіе, что между четырехъ осинъ у Орѣховаго озера какимъ то сибирякомъ зарыты цѣлый возъ золота.

10) Въ Хоровскомъ участкѣ, Царицынскаго уѣзда, принадлежащемъ куцу Шемякину, мѣстными крестьянами выкопанъ мѣдный котелъ; можетъ быть въ немъ были и деньги, скрытыя крестьянами, такъ какъ нѣкоторые изъ нихъ теперь живутъ въ достаткѣ.

11) На границѣ Царицынскаго и Камышинскаго уѣздовъ, при селѣ Гусевкѣ, расположенномъ при р. Иловлѣ, въ имѣніи помѣщика Грекова, въ *Чертовомъ* болотѣ или озерѣ, по словамъ старожилъ, Стенькой Разинымъ былъ брошенъ боченокъ съ золотомъ; теперь изъ этого озера случайно извлекаютъ желѣзные обручи отъ боченка.

12) При селѣ Плюшевкѣ, Царицынскаго уѣзда, помѣщикомъ Мельниковымъ и бывшимъ владѣльцемъ Сябжковымъ открытъ камень, подъ которымъ оказались мѣдныя деньги.

13) Въ 10 верстахъ отъ с. Александровки, расположенной при р. Иловлѣ, выше пруда есть 2 кургана, между которыми проходить земская дорога; курганы имѣютъ по 5 сажень вышины и по 50 въ окружности; на курганахъ ямы, гдѣ находятъ кирпичъ стариннаго образца и дикій камень. Въ 7 верстахъ отъ нихъ, на границѣ земли крестьянъ с. Большой Ивановки есть еще большой курганъ, называемый «*Трехураннымъ*». Въ немъ находили кирпичи, камни и угли. Въ старину здѣсь по дорогамъ «разбойники шалили».

14) Около с. Большой Ивановки (расположеннаго при р. Бердіи), на землѣ крестьянъ этого села, имѣется курганъ въ 10 сажень вышины.

15) Въ с. Пролейкѣ, на правомъ берегу Волги, Балыклейской волости, 2 небольшихъ кургана.

16) Въ 1 верстѣ отъ дер. Широкой, Песковатской волости, на югѣ, въ скалѣ имѣется пещера въ 2 комнаты по  $1\frac{1}{2}$  сажень вышиною, съ узкимъ отверстіемъ; тамъ по преданію спасался труженникъ, которому изъ окрестныхъ селеній крестьяне носили восковыя свѣчи.

17) При дер. Стрѣльной, Песковатской волости, между балками Гужевой и Стрѣльной, на сѣверо-востокъ, имѣются признаки вала и землянокъ, окруженностью съ версту; валъ тянулся сажень на 50 въ длину и имѣетъ  $1\frac{1}{2}$  сажени ширины; говорятъ, что здѣсь во время Пугачева было сраженіе и потому мѣстность эта носитъ названіе *Пукачевой*. Между Гужевой и Стрѣльной балками находили мѣдныя монеты, относившіяся къ 1722 году, въ разстояніи 1 версты на сѣверо-востокъ отъ деревни, на правомъ берегу Волги; тамъ же находили стволы ружей, чугуныя ядра и пули, величиною въ куриное и голубиное яйцо; на полѣ находятъ также каменные и бронзовые наконечники стрѣлъ. Деревня Стрѣльная образовалась только въ 1877 году, раньше мѣстность эта была пустыня. (Описаніе Цариц. уѣзда, составлен. Цариц. Полн. Управл. въ 1892 г.).

18) На вершинахъ рѣчки Оленьей (притокъ Волги), Песковатской волости, противъ бывшаго хутора «Большой», верстахъ въ 2-хъ отъ хутора Ильина и въ 1 верстѣ отъ хутора Леднева, лѣтъ 40 тому назадъ находили золотыя и серебряныя монеты не русскаго чекана; тамъ же были найдены позны въ серебряной оправѣ.

19) Близъ деревни Олени, найдены г. Зимнюковымъ, при раскопкѣ одного изъ двухъ кургановъ у Тюринной балки, входящей въ рѣчку Оленью, древніе глиняные могильные горшки и человѣческія кости. (См. *Тюринна балка*).

20) При селѣ Песковаткѣ, лѣтъ 40 тому назадъ, найдены были въ балкѣ Широкой кости человѣка, сидѣвшаго на лошади и вооруженнаго саблей. При селѣ есть курганъ.

21) Въ посадѣ Дубовкѣ, недалеко отъ Успенскаго собора построеннаго въ 1763 году, по Московской улицѣ находится домъ, бывший Перендскаго, строителя собора, сложенный изъ дикаго камня. Изъ этого дома, по словамъ старожиловъ, устроены подземные ходы къ собору и рѣчкѣ Дубовкѣ. Въ этомъ домѣ, по преданію, останавливался Пугачевъ; домъ отлично сохранился, такъ какъ нѣкоторые камни, изъ которыхъ онъ сложенъ, достигаютъ 3-хъ аршинъ длины. Около посада—10 кургановъ.

22) Курганы Ерзовской волости раскапывали мѣстные крестьяне и находили только: золу, угли и кирпичи.

23) Черезъ Ерзовскую волость проходитъ старый Царицинско-Донской валъ, до сихъ поръ отлично сохранившійся на всемъ протяженіи; онъ идетъ въ 1 верстѣ отъ села Городища. (См. *Царицынская сторожевая линія*).

24) Около села Городища, Ерзовской волости, въ балкѣ Коренной, на самомъ руслѣ, имѣется курганъ въ 3 сажени вышины и 30 сажень окружности; онъ видимо насыпной, по срединѣ его яма; мѣстность эта принадлежитъ Городищенскому сельскому обществу.

25) Въ г. Царицынѣ, при разрытіи горы въ 1889 году, у городского взвоза найдены крестьяниномъ Мокѣевымъ 189 штукъ серебряныхъ старыхъ монетъ съ малопонятными надписями и 5 мѣдныхъ монетъ чекана Петра I; онѣ представлены въ Саратовскій губернскій Статистическій Комитетъ.

26) Во 2-й части города Царицына, въ мѣстности «Гора», гдѣ вѣтряныя мельницы, имѣются 3 кургана: 2 маленькіе, по  $1\frac{1}{2}$  аршина въ вышину; и одинъ— $1\frac{1}{2}$  сажени и 20 сажень въ окружности.

27) Во 2-ой же части г. Царицына, за лѣсопильней Берлина, въ устьѣ крутого и дикаго оврага, одинъ изъ Царинскихъ жителей вырылъ для себя пещеру, гдѣ и молится; въ руслѣ оврага, обильнаго водою, онъ развелъ садикъ.

28) Заслуживаютъ вниманія Царицынскіе храмы: а) во имя Іоанна Предтечи, построенный въ 1664 году; б) Успенскій соборъ,—въ 1718 году и в) Троицкая церковь, двухъ-этажная, построена въ 1720 году. Всѣ они каменные.

29) Въ Отрадинской волости 18 кургановъ, незначительныхъ размѣровъ: на землѣ крестьянъ с. Червленоразнаго, около р. Червленной,—2-хъ аршинъ вышины; на землѣ тѣхъ же крестьянъ, въ 3-хъ верстахъ отъ села,—3-хъ арш. вышины; около рѣчки Червленной, на землѣ наслѣдниковъ Попова,—2-хъ арш. вышины; тамъ же— $1\frac{1}{2}$  аршина вышины; около рѣчки Червленной, на землѣ крестьянъ с. Отрады,— $1\frac{3}{4}$  аршина вышины; на землѣ купца Воронина—8 кургановъ, изъ нихъ 2 близъ р. Червленной,— $1\frac{1}{2}$  аршина вышины, 5—около с. Отрады 3 аршина и одинъ около оврага Ягоднаго— $1\frac{1}{4}$  аршинъ вышины; на калмыцкомъ казенномъ участкѣ—въ 4, 3 и 2 аршина вышины; на Карагушинскомъ казенномъ участкѣ близъ поселка Ивановки (на границѣ Астраханской губерніи)—въ  $1\frac{1}{5}$  аршина вышины; на Разошинскомъ казенномъ участкѣ, въ 4-хъ верстахъ отъ хутора Дубоваго,—въ 3 сажени вышины.

30) Въ Сарептской волости есть нѣсколько давно уже разрытыхъ кургановъ, ихъ раскапывалъ еще въ 1780 году натуралистъ Палласъ. Здѣсь находили кости и лошадиную сбрую.

31) При рѣчкѣ колоніи Сарепты находили старинныя серебряныя и мѣдныя монеты съ татарскими надписями; нѣсколько такихъ денегъ имѣеть нашедшій ихъ житель Сарепты Александръ Беккеръ.

32) Въ близъ лежащей Калмыцкой стени находили каменныя изваянія (бабы) очень плохой работы: одинъ экземпляръ приобрѣлъ Фердинандъ Глѣтъ, жившій въ Саратовѣ.

33) Вблизи села Отрады, Царицынскаго уѣзда, на западъ отъ него, находится *западная балка*; тамъ есть нѣсколько кургановъ, къ раскопкѣ которыхъ пытались неоднократно приступить казаки области Войска Донскаго, но попытки ихъ не осуществялись, такъ какъ имъ каждый разъ запрещала это мѣстная администрація. По словамъ Донскихъ казаковъ въ *западной* балкѣ курганы скрываютъ цѣлыя сокровища. Клады и драгоценности, по ихъ же словамъ, основаннымъ на писеммахъ Сибиряковъ, скрыты въ большемъ числѣ и на *Сарпинскомъ* островѣ, куда также казаки нѣсколько разъ являлись на развѣдки и будто бы однажды нашли что-то; дальнѣйшія находки не дѣлались по причинѣ запрета владѣльцевъ этого острова.

*Населеніе Царицынскаго уѣзда:* Царицынскій уѣздъ заселенъ позднѣе другихъ уѣздовъ Саратовской губерніи; здѣсь нѣтъ ни одного селенія, которое бы основалось ранѣе XVIII столѣтія, кромѣ города Царицына и посада Дубовки. Изъ старыхъ селеній XVIII вѣка можно считать не болѣе 18 деревень (въ томъ числѣ колонія Сарепта), остальные же заселены какъ государственными, такъ и помѣщичьими крестьянами, болышею частью въ 1800-хъ годахъ и преимущественно съ 1820-хъ годовъ. По сказанію арабскихъ писателей (списокъ населен. мѣста централн. стат. комит., 1862 г.) съ VIII и IX вѣковъ южную часть нынѣшняго Царицынскаго уѣзда занимали Хазары, а выше, въ 20 дняхъ ѣзды отъ ихъ столицы Итиля (Астрахани) до нынѣшней Симбирской губерніи жили Буртасы. Въ XIII вѣкѣ всю эту мѣстность заняли монголы, или, какъ ихъ звали у насъ, — татары. Въ концѣ XV вѣка Большая Орда, по выраженію нашихъ лѣтописцевъ, «порушилась, и почали цари Ордынскіе жить въ Астрахани, а Большая Орда опустѣла.» Здѣсь подъ именемъ Большая Орда разумѣется — Сарай, на Ахтубѣ, гдѣ нынѣ стоитъ городъ Царевъ. Съ паденіемъ царствъ Казанскаго и Астраханскаго, въ половинѣ XVI вѣка, этотъ край, вошелъ въ составъ русскихъ владѣній.

Начало правильнаго заселенія здѣшняго края русскимъ элементомъ можно считать лишь со времени проведенія Петромъ I сторожевого вала отъ Царицына къ Дону, съ 1720-хъ годовъ, а также со дня распоряженія Анны Іоанновны о поселеніи здѣсь русскихъ, малороссіянъ и Донскихъ казаковъ (1731 и 1732 года), причемъ образовались на Волгѣ первыя станицы: Дубовка (существовавшая однако ранѣе и служившая сторожевымъ пунктомъ древней «*переволоки*», или «волока» между Дономъ и Волгою), Балыклейская и Караванская, въ Царицынскомъ уѣздѣ, и Антиповская въ нынѣшнемъ Камышинскомъ. Затѣмъ большая часть Волжскихъ казаковъ, была переселена въ 1777 г. на Терекъ (на Кавказѣ), какъ за участіе въ Пугачевскомъ бунтѣ, такъ и по стратегическимъ соображеніямъ для укрѣпленія новой Моздокско-Азовской сторожевой линіи. Въ это время Царицынскій уѣздъ принадлежалъ къ Астраханской губерніи, но по указу 11



января 1780 г. учреждено было съ 1781 г. новое Саратовское намѣстничество, куда отчисленъ былъ и Царицынскій уѣздъ съ своимъ заволжьемъ. Въ 1836 г. за Волгой учреждены были новые уѣзды: Николаевскій, Новоузенскій и Царевскій, которые въ 1850 г. отошли отъ Саратовской губерніи, первые два къ вновь образованной Самарской, а послѣдній—къ Астраханской. Заволжскій край до 1837 г. принадлежалъ къ уѣздамъ Саратовской губерніи: Хвалынскому, Вольскому, Саратовскому, Камышинскому и Царицынскому, и, начинаясь отъ Самарскаго уѣзда, имѣлъ протяженія по Волгѣ болѣе чѣмъ на 800 верстѣ, а во внутрь, до границъ Оренбургской губерніи, Уральскаго казачьяго войска и орды Хана Букеева, къ востоку отъ рѣки Волги верстѣ на 250. Съ 1820-хъ годовъ заволжье стало заселяться переселенцами изъ разныхъ внутреннихъ губерній: Смоленской, Харьковской, Черниговской, Полтавской, Воронежской, Тульской, Пензенской, Тамбовской и Саратовской съ нагорной стороны. Населеніе годъ отъ году стало увеличиваться; сверхъ того отводились въ заволжье участки, Высочайше пожалованные разнымъ сановникамъ отъ 1 до 2-хъ и болѣе тысячъ десятинъ, которые тѣ продавали затѣмъ разнымъ лицамъ: помѣщикамъ, купцамъ, колонистамъ и чиновникамъ, по низкимъ цѣнамъ отъ 1 рубля до 3-хъ рублей серебромъ за десятину удобной земли; на этихъ купленныхъ участкахъ, пріобрѣтшіе ихъ, заводили хутора, скотоводство и хлѣбопашество. Такимъ образомъ заволжье сильно увеличилось въ народонаселеніи, по чему сталъ ощущаться недостатокъ полицейскаго надзора, въ особенности по неудобству сообщенія съ уѣздными городами, расположенными на нагорной сторонѣ Волги. Саратовскій Губернаторъ Ф. Л. Переверзевъ составилъ проектъ открытія въ заволжьѣ 3-хъ новыхъ уѣздныхъ городовъ: Николаевска (с. Мечетнаго), Новоузенска (с. Чертапы) и Царева (с. Царевка \*). Проектъ этотъ былъ утвержденъ въ 1835 г., а въ маѣ 1836 г. были открыты тѣ города Губернаторомъ Степановымъ.—При повѣркѣ «сказокъ» 8 ревизіи (переписи) 1834 года, командированный въ Царицынскій уѣздъ, чиновникъ Саратовскаго Губернатора К. И. Поповъ, насчитываетъ въ заволжьѣ, принадлежащихъ къ Царицынскому уѣзду, на лѣвой сторонѣ Волги и по Ахтубѣ, не болѣе 20 селеній, на протяженіи 150 верстѣ, но селенія эти были большія и имѣли отъ 500 до 2000 душъ, довольно хорошо и богато устроенныя, съ домами изъ сосноваго лѣса, жители богаты и живутъ въ большомъ довольствѣ, занимаясь болѣе скотоводствомъ; они имѣли хутора верстѣ за 10, 15 и болѣе отъ селеній, гдѣ содержали множество всякаго скота, такъ что самый бѣдный имѣлъ до 25 лошадей, 25 коровъ и до 100 овецъ, многіе же имѣли большіе табуны барановъ, рогатаго

\*) Царевка извѣстна была «развалинами Мамайскихъ кургановъ» которые разбирались водворявшимися переселенцами р. Ахтубы; кирпичъ былъ совсѣмъ другой формы, чѣмъ нынѣшній.

скота и лошадей, не зная имъ счета.—(Саратовскій край, вып. 1, 1893 г., «записки К. И. Попова»),

Кромѣ Русскихъ, Царицынскій уѣздъ заселенъ *Малороссами*, которые явились сюда въ первой четверти XVIII столѣтія когда послѣ вторженія въ нынѣшній Саратовскій край крымскихъ и Кубанскихъ татаръ, Петръ 1 устроилъ (1718—1720 г.г.), отъ Царицына къ Дону сторожевую линію и приказалъ поселить по ней Малороссянъ. Это было первое водвореніе ихъ въ здѣшнемъ краѣ; поздиѣе оно успилось въ 1732 г. и затѣмъ въ 1840-хъ годахъ, когда началась разработка Елтонскаго солянаго озера и перевозка соли въ губерніи Тамбовскую, Воронежскую и другія. Въ 1860 году *Малороссы* занимали въ Царицынскомъ уѣздѣ селенія: Каменный Бродъ, Давыловку, Стефанидовку, Захаровку, Дмитріевку, Большую Воробцевку, Илюшевку (Александровку), Березовку, Лозное, Гусевку, Ольховку, Екатериновку, Бекетовку, Климкино, Городнице, Елшанку и Червлениоразное. Вотъ нѣсколько характерныхъ фамилій малороссовъ: *слабоды Ольховки*: Гетманъ, Гайдамака, Берко, Будырь, Живой, Холбоша, Анепка, Сорока, Яровой, Гапка, Дерезузь, Козырь.

*Казаки*—остатки бывшаго Волжскаго войска (нынѣ Астраханскаго), переселеннаго большею частью въ 1777 г. на Кавказъ, живутъ теперь въ Царицынскомъ уѣздѣ: въ г. Царицынѣ и станицахъ—Александровской (Суводской тожъ), Пичужинской (Красноглиновка тожъ) и хуторахъ. Переименованіе Волжскихъ казаковъ въ Астраханское казачье войско (см. это слово) послѣдовало въ 1804 году. Царицынскіе казаки образовали 3-й округъ Астраханскаго казачьяго войска.

*Нѣмцы* занимаютъ въ Царицынскомъ уѣздѣ, лишь одну колонію Сарепту, основанную въ 1765 г.; кромѣ того они живутъ въ посадѣ Дубовкѣ и городѣ Царицынѣ.

*Калмыки*. Въ началѣ XVII вѣка монголы составили союзъ подъ главенствомъ великаго хана Веванъ Ропшана, но калмыцкій ханъ Хорлюкъ, недовольный этимъ, откочевалъ изъ Монголіи къ берегамъ Урала, а сынъ его Пунцукъ перешелъ при царѣ Алексѣѣ Михайловичѣ эту рѣку и его орда проникла къ Волгѣ до Самары, въ край, бывший въ то время пустыннымъ. Сынъ Пунцука—Аюка ханъ властвовалъ надъ калмыками нынѣшней Саратовск. и Астраханской губерніи и части Кавказа. Онъ сумѣлъ придать самостоятельность своей ордѣ, искалъ одновременно покровительство и въ Москвѣ и въ Пекинѣ и былъ данникомъ Петра 1 только по наружности, въ сущности же былъ самостоятельнымъ правителемъ. (Изъ бумагъ бывшаго Саратовскаго губернатора А. М. Фадѣева). Въ настоящее время калмыки имѣютъ въ Царицынскомъ уѣздѣ одно только селеніе, гдѣ водворены крещенные калмыки, называемое *Калмыцкая колонія* или *Каменный Буеракъ*; кромѣ того лѣтомъ прикочевываютъ нѣсколько кибитокъ калмыковъ къ Сарептѣ, Царицыну и Дубовкѣ. При боиняхъ въ Царицынѣ и Дубовкѣ они живутъ въ кибиткахъ

круглый годъ, при чемъ нѣкоторые изъ нихъ занимаютъ въ пастухи общественныхъ стадъ рогатаго скота. Еще въ началѣ XVIII вѣка они не рѣдко, соединяясь съ Ногаями, производили набѣги по всему поволжью и даже до границъ нынѣшней Харьковской губерніи. Въ позднѣйшее время сближеніе калмыковъ съ русскими не осталось безъ послѣдствій: многіе изъ нихъ приняли православіе, и русское правительство, между прочимъ, поселило ихъ при устьѣ рѣчки Терешки, въ нынѣшнемъ Вольскомъ уѣздѣ, но ханъ Аюка разорилъ это селеніе, а калмыковъ увелъ въ свои улусы; съ тѣхъ поръ вѣдно было новокрещенцевъ отправлять на Донъ или въ Чугуевъ и записывать въ казаки. (Многіе изъ донскихъ казаковъ какъ рядовыхъ, такъ и офицеровъ имѣютъ и теперь калмыцкій типъ лица). По смерти Аюки, въ 1724 г., когда родной его звукъ принялъ крещеніе, сбранено было особенное вниманіе на распространеніе Евангелія мѣжду этимъ народомъ и выбраны были особыя миссіонеры. Вскорѣ затѣмъ значительная часть крестившихся калмыковъ выселена была въ нынѣшнюю Самарскую губернію, гдѣ построена для нихъ крѣпость (нынѣ уѣздный городъ) Ставрополь. Живущіе въ Царицынскомъ уѣздѣ крещеные калмыки не расположены къ земледѣлію: свои земли они оставляютъ необработанными или сдаютъ ихъ за небольшую цѣну русскимъ въ аренду, а сами большею частію занимаютъ въ пастухи въ окрестныя селенія. Крещеные калмыки въ обращеніи съ русскими говорятъ по русски, а дома между собою объясняются и теперь по калмыцки. Всѣ калмыки чрезвычайно падки до водки, причемъ они въ высшей степени невѣжественны. Въ 1850-хъ годахъ калмыки владѣли большими стадами рогатаго скота, лошадей, верблюдовъ и овецъ, гоняли караваны мороженой рыбы между Астраханью и Царицыномъ и жили богато. Невѣжествомъ ихъ пользовались Сарептскіе и Царицынскіе купцы, расплачиваясь съ ними вмѣсто кредитныхъ билетовъ какими нибудь ярлыками отъ водочныхъ бутылокъ и водкой, чѣмъ нажили себѣ порядочное состояніе.

*Цыгане.* Въ Царицынскомъ уѣздѣ, въ числѣ государственныхъ крестьянъ, мѣщанъ, есть нѣсколько цыганъ, занимающихся кузнечнымъ и коновальнымъ ремеслами; вѣроятно, цыгане поселены здѣсь вслѣдствіе указа Сената 14 іюля 1803 года, коимъ требовалось раздѣлять *цыганъ* на малыя части и поселять по разнымъ селеніямъ, для пресѣченія бродяжества и наглости ихъ. Фамиліи Галишниковъ въ селѣ Песковаткѣ, Чалченковъ и Гиченковъ въ слободѣ Ерзовкѣ (Нижняя Пичуга) несомнѣнно принадлежатъ цыганамъ.

Съ начала поселенія, крестьяне Царицынскаго уѣзда пахали отведенныя имъ земли «вольно» безъ разверстки, кто гдѣ себѣ облюбуетъ и сколько захватить, выбирая при этомъ для пашни лучшую. Когда же стало «тѣснѣе», и поселенцы обзавелись скотомъ, преимущественно послѣ X ревизіи 1857 года, то стали дѣлить по ревизскимъ душамъ, помѣщичьи же крестьяне «до воли»

(1861 года) пользовались землей по *тяглам* (мужъ и жена) или *вѣнямъ* (у малороссовъ), но затѣмъ перешли также, какъ и государственныя до этого, на дѣлежи по ревизскимъ же душамъ. Сроки переверстки (передѣловъ) земли у сельскихъ обществъ различныя. До 1870-хъ годовъ, было развито между крестьянами *чумачество* (извозъ), но съ проведеніемъ Царицынской и Тамбово-Саратовской желѣзныхъ дорогъ, чумачество пало и крестьяне вынуждены были обратиться къ хлѣбопашеству. Кромѣ надѣльной 299788 десятинъ крестьяне арендуютъ (по свѣдѣніямъ Саратовской Губернской Земской Управы 1883 г.)—53973 десятины и имѣютъ собственной «купчей» земли 1626 десятинъ. Надѣльная земля въ Царицынскомъ уѣздѣ имѣетъ вообще для крестьянъ первенствующее значеніе, кромѣ тѣхъ помѣщичьихъ, которымъ отведено только по одной съ небольшимъ десятины на душу. Царицынскій уѣздъ, многоземельный и недостатка въ арендныхъ поляхъ нѣтъ, поэтому, при передѣлахъ между собою, крестьяне не отличаются тщательнымъ измѣреніемъ земель и нерѣдки примѣры общинъ, гдѣ она дѣлится просто глазомѣрно—«на глазъ». Суслики сильно вредятъ хлѣбопашеству въ уѣздѣ, такъ что болѣе зажиточные крестьяне роютъ глубокія канавы вокругъ своихъ паевъ; кромѣ того приходится караулить поля отъ сусликовъ, мѣшающихъ залужать земли для отдыха, такъ какъ на заброшенныхъ паяхъ онъ начинаетъ плодиться больше. Дробность, отдаленность и чрезполостность душевыхъ пайковъ, при необходимости энергичной борьбы съ сусликомъ, вынуждаетъ нѣкоторыхъ домохозяевъ-землевладѣльцевъ сдавать часть своихъ пайковъ, въ особенности отдаленныхъ, чтобы на деньги, получаемыя за нихъ, снять другую, смежную съ болѣею частью ихъ посѣва. Если не находятся съемщики за отдаленностью, неудобствомъ, или за множествомъ сусликовъ, земли забрасываютъ. Солонцовъ въ уѣздѣ довольно много и они обыкновенно разбросаны оазисами въ надѣлахъ. Большинство маломощныхъ крестьянъ, забросившихъ свои надѣлы, «по нуждѣ», живутъ на сторонѣ. Въ Царицынскомъ уѣздѣ въ большинствѣ общинъ, «*николаевскимъ солдатамъ*» \*) (т. е. служившимъ до общей рекрутской повинности 1874 г.), при возвращеніи ихъ со службы, не давалось полевой земли, а лишь усадьба для поселенія, почему они и вошли въ разрядъ безземельныхъ, какъ бобыли и другіе приписные къ обществамъ «для счета» и не пользующіеся надѣлами;

\*) Въ поселкѣ Новогеоргіевскомъ (Ежевка тожъ), поселены отставные солдаты въ большинствѣ георгіевскіе кавалеры съ земельнымъ надѣломъ. Название поселка Новогеоргіевского очевидно, а сохранившееся за нимъ еще название Ежевка требуетъ поясненія. Рассказываютъ объ этомъ такъ: въ въ дѣсныхъ поросляхъ близъ поселка водилось много ежей; бабы изъ поселка ловили ихъ и топили изъ нихъ сало, для «свѣта». Липовскіе мужики какъ-то отняли у Георгіевскихъ бабъ наловленныхъ ежей, за бабъ вступились мужья и между послѣдними съ Липовскими мужиками произошла драка. Послѣ этого за Новогеоргіевцами осталось прозвище «ежи», перешедшее и на ихъ поселокъ. (Полицейское описаніе Царицынскаго уѣзда 1892 г.)

большинство этихъ семей не ведутъ никакого хозяйства и живутъ плохо. Въ крестьянскомъ скотоводствѣ Царицынскаго уѣзда преобладаютъ волы, составляющіе здѣсь главную рабочую силу. Падежи и неурожай вліяютъ на измѣненіе количества головъ въ скотоводствѣ. Съ 1860-хъ годовъ болѣе всего происходятъ чрезвычайно крупныя опустошенія въ рогатомъ скотѣ отъ чумы, постигшей многія селенія уѣзда по нѣскольку разъ. Нѣкоторое измѣненіе къ уменьшенію скота, по освобожденіи крестьянъ отъ крѣпостной зависимости (съ 1861 г.) у бывше помѣщичьихъ произошло отъ того, что «до воли» они пользовались барекими покосами, бесплатной пастьбой по жнивямъ и атавамъ, чего теперь нѣтъ. Зимой крестьяне кормятъ скотъ преимущественно яровой соломой; за недостаткомъ же ея—ржаной; даютъ также мякнуну и мѣсиво изъ соломы съ отрубями или мукой; съ весны скотъ выгоняется на подножный кормъ. Въ Царицынскомъ уѣздѣ, рѣдкая община и то развѣ маленькая, въ 2—10 дворовъ, не имѣетъ воловъ; количество послѣднихъ всегда и вездѣ превышаетъ, часто болѣе чѣмъ въ двое, число лошадей: волы употребляются для обработки земли и извоза (чумачества). Маловаловые хозяева складываются вмѣстѣ, чтобы составить плугъ. Въ плугъ впрягается обыкновенно 4 пары воловъ, когда же пашутъ, новъ, то 5 паръ. Пашутъ и на лошадяхъ, но пахота на волахъ предпочтительнѣе—можно пахать глубже. Торговля скотомъ производится больше на ярмаркахъ.

Главное топливо въ Царицынскомъ уѣздѣ—кизякъ, который дѣлаютъ изъ навоза. (Калмыки для топлива употребляютъ чистый безъ примѣси пометъ рогатаго скота, собирая его уже высушенный солнцемъ и складывая въ правильныя кучи. Кучи эти плотно замазываются разжиженнымъ пометомъ и оставляются до зпмы, тогда уже этотъ матеріалъ идетъ въ дѣло, для чего стѣнка кучи гдѣ нибудь съ боку проламывается и въ образовавшееся отверстие берется по мѣрѣ надобности пометъ). Затѣмъ солома и дрѣва. Лѣсъ для построекъ населеніе покупаетъ. Въ нѣкоторыхъ селеніяхъ, имѣющихъ лѣсъ въ своихъ надѣлахъ, онъ не болѣе какъ хворостъ и имъ крестьяне пользуются крайнѣе не рачительно. Въ уѣздѣ пахатныя земли назывомъ неудобриваются. (А. Н. Минхъ матеріалы къ описанію Царицынскаго уѣзда).

*Плотность населенія Царицынскаго уѣзда за 38 лѣтъ съ 1852 г. по 1889 г. включительно.*

На пространствѣ 6091,7 кв. верстъ, занимаемомъ по даннымъ астронома Швейцера, плотность народонаселенія Царицынскаго уѣзда выражается слѣдующимъ образомъ: въ 1852 году т. е. съ того времени, когда отдѣленіемъ отъ Саратовской губерніи Царевскаго, Новоузенскаго и Николаевскаго уѣздовъ, были опредѣлены настоящія границы губерніи, на 1 кв. версту:

приходилось . . . . .	7,2	человѣка об. п.
въ 1860 году . . . . .	11,5	»
» 1870 » . . . . .	11,3	»

въ 1880 году . . . . .	11,5	человѣкъ	
» 1884 » . . . . .	18,4	»	
» 1889 » . . . . .	22,7	»	об. п. *)

Въ 1860 году въ Царицынскомъ уѣздѣ было: 63591 чел. обоого пола, населенныхъ мѣсть 82, т. е. на одну квадратную милю приходилось 0,65 селеній. Селеній имѣющихъ болѣе ста дворовъ было 28. Въ посадѣ Дубовкѣ было 1127 дворовъ. Селеній малолюдныхъ, въ которыхъ не болѣе 10 чел. обоого пола въ Царицынскомъ уѣздѣ было 4. Селеній же, имѣющихъ болѣе 1000 душъ, было 23. На каждый дворъ приходилось 7,78 чел. обоого пола. (Списокъ населенныхъ мѣсть, С.-Петербургъ, 1862 г.).

Въ 1870 году въ Царицынскомъ уѣздѣ было 76722 человека обоого пола, въ 1880 г.—110418, въ 1889 г.—138,775, въ 1893 году 151560 человекъ обоого пола съ пос. Дубовкой. По пространству 6795,3, занимаемому Царицынскимъ уѣздомъ, согласно измѣренія Стрѣльбицкаго, въ 1893 году—на 1 квадратную версту приходилось 22,16 чел. об. пола\*\*)

Историческія извѣстія о заселеніи Царицынскаго уѣзда были приведены выше. Самое же прочное и правильное развитіе народонаселенія началось послѣ пугачевского бунта и съ учрежденіемъ Саратовскаго намѣстничества. Въ 1830 году считалось въ Царицынскомъ уѣздѣ 15752 д. м. п. и 15861 женскаго, въ г. Царицынѣ 3317 д. м. п. и 1936 женскаго (?). Въ уѣздѣ 2 полицейскихъ стана: болѣе заселеннымъ былъ и есть до сихъ поръ 1-й станъ; берега Волги и Шовли изстари давали мѣсто для возникновенія поселковъ. 2-й же станъ важенъ въ историческомъ значеніи, такъ какъ мѣстность его, съ древнѣйшихъ временъ была обитаема, чему свидѣтелями остаются курганы и остатки кирпичныхъ городищъ. Сѣверная часть уѣзда, т. е. 1-й станъ, представляетъ въ настоящее время болѣе удобствъ для заселенія: въ немъ были и отчасти еще остаются лѣсныя поросли, тамъ болѣе воды и почва удобнѣе для земледѣлія; южная же часть уѣзда, т. е. 2-й станъ, скуднѣе водою и почва въ большинствѣ песчаная; но близость рѣки Дона къ Волгѣ, еще въ глубокой древности, способствовала образованію удобнаго волока (*перволоки*) между этими большими водными путями (отъ

\*) Статистич. сборн. Саратов. губ., Ф. С. Шиманскій, 1890 г.

\*\*\*) По списку населенныхъ мѣсть централн. стат. комит. изд. 1862 г. въ Царицынскомъ уѣздѣ считалось въ 1860 г.: въ г. Царицынѣ—976 домовъ, 3485 душъ муж. пола., 3542 жен., итого 7027 душъ обоого пола жителей; въ уѣздѣ—8189 дворовъ, 31164 души муж. пола, 32427 жен., итого—63591 душа обоого пола, всего же въ городѣ и уѣздѣ—70618 душъ обоого пола. По свѣдѣніямъ А. Раевского въ 1872 году (мартовская книжка „Дѣло“, 1873 года „очеркъ Саратовской губерніи“) въ Царицынскомъ уѣздѣ, на площади въ 718435 десятинъ было населенія 77449 душъ обоого пола.—Въ 1880 г. въ Царицынскомъ уѣздѣ было 7 волостей и 61 сельское общество.—По официальнымъ свѣдѣніямъ въ 1892 г. изъ числа населенія всего Царицынскаго уѣзда считалось раскольниковъ 4221 д. об. пола. Въ этомъ же году, въ уѣздѣ было 5 богодѣльнъ.

Качалинской станицы на Дону къ посаду Дубовкѣ на Волгѣ), почему мы видимъ въ X вѣкѣ по Рожд. Христ. хазарскій городъ Саркель или Бѣлую Вѣжу, близъ нынѣшней Качалинской станицы и въ XIV вѣкѣ городъ Бельджамень (близъ Дубовки), поставленные въ видахъ торговыхъ и военныхъ.

Народонаселеніе Царицынскаго уѣзда состоитъ почти въ равныхъ частяхъ изъ русскихъ и малороссовъ, незначительную же часть его составляютъ калмыки, нѣмцы и цыгане; въ гор. Царицынѣ много евреевъ. При сопоставленіи числа жителей съ количествомъ церквей (включая въ то число и монастыри) православнаго населенія усматривается: къ 1 января 1874 года— въ г. Царицынѣ одна церковь приходилась на 1809 человекъ, въ уѣздѣ—1 церковь на 2679 человекъ. Отношеніе числа горожанъ къ проживающимъ въ уѣздѣ въ 1873 году было: мужского пола 1:6,6 и женскаго 1:7, по городу Царицыну вмѣстѣ съ пос. Дубовкой такое отношеніе было: мужского пола 1:1,9 и женскаго 1:2. Что касается отношенія мужчинъ къ женщинамъ, то такое усматривается изъ нижеслѣдующихъ данныхъ: въ г. Царицынѣ 1:1, въ уѣздѣ 1:1,09. По плотности, сообразуюсь съ исчисленіемъ Швейцера, въ Царицынскомъ уѣздѣ (считая въ немъ 6091,7 квадр. верстъ) на 1 квадратную версту приходилось: въ 1852 году, когда при отдѣленіи Царевского, Николаевского и Новоузенскаго уѣздовъ отъ Саратовской губ., послѣдняя установилась въ настоящихъ границахъ,—7,2, а въ 1874 году—13 человекъ обоого пола.

Въ 1873 г. было жителей по сословіямъ:

	Въ г. Царицынѣ. Обоого пола.	Въ уѣздѣ. Об. пола.	Въ п. Дубовкѣ. Обоого пола.
Дворянъ потомственныхъ . . . . .	88	61	17
» личныхъ . . . . .	121	25	45
Духовенства православи. бѣлаго . . . . .	66	204	83
» монашескую . . . . .	—	—	70 женщ.
» протестантскаго . . . . .	—	18	—
» магометанскаго . . . . .	7	—	—
Потомствен. почетн. гражданъ . . . . .	5	5	1
Личныхъ почетныхъ гражданъ . . . . .	1	—	—
Купцовъ . . . . .	425	23	680
Мѣщанъ . . . . .	9321	347	10939
Крестьянъ всѣхъ наименованій . . . . .	1776	45310	606
Бывшихъ колонистовъ . . . . .	204	756	136
Войска регуляр. и пререгул. . . . .	1137	4991	26
Отставн. нижн. чиновъ, безсрочно и времен. отпускныхъ, солдатскихъ женъ и дѣтей . . . . .	628	1153	373
Иностранцевъ . . . . .	94	333	—
Иностраннхъ подданныхъ . . . . .	59	36	6
<b>Итого . . . . .</b>	<b>13932</b>	<b>53257</b>	<b>12982</b>

А всего въ 1873 году въ городѣ и уѣздѣ жителей 80164 души обоого пола.

По вѣроисповѣданіямъ было:

	Въ г. Царицынѣ. Обоего пола.	Въ уѣздѣ. Об. пола.	Въ п. Дубовкѣ. Обоего пола.
Православныхъ . . . . .	12665	51113	10178
Единовѣрцевъ . . . . .	—	—	253
Раскольниковъ разныхъ сектъ . . . . .	339	800	1823
Римско-католиковъ . . . . .	5	—	105
Лютеранъ . . . . .	181	1011	40
Еврейскаго . . . . .	152	—	—
Магометанъ . . . . .	496	—	—
Прочихъ не христіанскихъ исповѣд. . . . .	94	333	33
Итого . . . . .	13932	53257	12982

Родившихся было: въ Царицынѣ—972, въ уѣздѣ 2594 и въ посадѣ дубовкѣ—117 человекъ обоого пола. Умершихъ: въ г. Царицынѣ—986, въ уѣздѣ 1449, въ пос. Дубовкѣ—476. Такимъ образомъ населеніе въ 1873 г. по городу Царицыну убавилось на 14 человекъ, а въ уѣздѣ и посадѣ Дубовкѣ прибавилось: въ первомъ—на 1145, а послѣднемъ—241. (Матеріалы для описанія Саратов. губ. 1875 г.)

Въ 1879 г. (Ревизія и. д. губернатора уѣздныхъ присутственныхъ мѣстъ въ 1879 г.) жителей въ г. Царицынѣ и уѣздѣ было 84259 душъ обоого пола, а въ посадѣ Дубовкѣ 13021 душа. Главное занятіе жителей хлѣбопашество, торговля и промыслы на р. Волгѣ. По свѣдѣніямъ Саратов. губерніи земской управы 1883 г. въ Царицынскомъ уѣздѣ было 28996 д. м. п., 28811 женск., всего 57801 д. обоого пола крестьянъ, бывшихъ государственныхъ и бывше помѣщичьихъ, оставшихъ солдатъ, колонистовъ и калмыковъ. Всѣхъ годовыхъ платежей съ крестьянъ (кромѣ 510 душъ Сарептскихъ колонистовъ)—государственныхъ, земскихъ, общественныхъ и другихъ приходилось въ 1882 году до 178000 рублей при общемъ количествѣ надѣльной земли: удобной—191355 десятинъ и неудобной 299788 десятинъ. (Всей земли вообще по Стрѣльбицкому считалось въ уѣздѣ 707391 десятина; по Раевскому же—718435 десятинъ). Въ 1889—90 г. въ уѣздѣ было 5 земскихъ врачей, 20 школъ, содержимыхъ земствомъ и сельскими обществами (изъ нихъ 13 надѣленныхъ землею отъ обществъ).—Въ 1890 году въ г. Царицынѣ было всего раскольниковъ и сектантовъ обоого пола 1165 душъ. (Саратов. губ. вѣдом. № 53, 1890 г.)

Въ Царицынскомъ уѣздѣ, съ городомъ и пос. Дубовкой, въ 1889 г. было 138775 д. обоого пола жителей и уѣздъ занималъ по населенію послѣднее мѣсто, а по пространству 5-е мѣсто среди другихъ уѣздовъ губерніи. Съ 1860 года по 1889 годъ населеніе уѣзда увеличилось на 76753 человека обоого пола (въ 1860 г. было 63022) или 123<sup>0</sup>/<sub>100</sub>; это прибавленіе объясняется проведеніемъ желѣзныхъ дорогъ, несомнѣнно повліявшихъ на культуру края.—Плотность населенія Царицынскаго уѣзда въ 1852 г. выражалась 7,2 на 1 квадратную версту, а въ 1889 г.—



22,7.—Смертность выражалась на 1000 человекъ: съ 1880 до 1889 г.—въ городѣ Царицынѣ 49,7, въ уѣздѣ 30,4, а въ 1889 г.—въ городѣ 46,6 и въ уѣздѣ 32,8. Родившихся было больше числа умершихъ 1880—1889 г.; въ г. Царицынѣ—на 3241, или превышало на 19,5; въ пос. Дубовкѣ—1653 или на 26,6 (Саратов. календарь на 1889 годъ).—Въ 1886 г. въ г. Царицынѣ было 19210 муж., 18316 женщ., всего—37526 обоого пола; въ уѣздѣ—42935 м., 43742 ж., всего 86677; въ пос. Дубовкѣ—7278 м., 7294 ж. всего 14572. Въ томъ числѣ евреевъ въ г. Царицынѣ—652 д. обоого пола, т. е. болѣе, чѣмъ ихъ насчитывалось въ остальныхъ мѣстахъ всей губернии, гдѣ ихъ было всего 563. Въ настоящее время (1897 г.) число евреевъ въ г. Царицынѣ еще увеличилось и доходитъ въ среднемъ до 1000 человекъ обоого пола.—Число браковъ было: въ г. Царицынѣ—327, въ уѣздѣ—671 и пос. Дубовкѣ 139. Родилось: въ Царицынѣ—2111, въ уѣздѣ—3784 и пос. Дубовкѣ—719; умерло: въ Царицынѣ—1743, въ уѣздѣ—2847 и пос. Дубовкѣ—714.

Къ 1 января 1894 года считалось:

	въ Царицынѣ		въ уѣздѣ		въ п. Дубов.	
	муж.	жен.	муж.	жен.	муж.	жен.
Дворянъ потомственныхъ . . . . .	34	37	99	107	1	1
— личныхъ . . . . .	151	152	43	59	10	15
Духов. прав. бѣлаго . . . . .	53	73	140	180	23	13
— монашескую . . . . .	1	40	—	15	—	—
— единовѣрческ. бѣлаго . . . . .	—	—	—	—	2	—
— магометанскаго . . . . .	—	2	—	—	—	—
— лютеранскаго . . . . .	1	—	1	5	—	—
Гражданъ потомственныхъ . . . . .	65	69	12	13	2	2
— личныхъ . . . . .	41	52	28	31	8	10
— купцовъ . . . . .	147	142	10	11	58	68
— мѣщанъ . . . . .	9580	10093	861	876	7116	7250
— цеховыхъ . . . . .	285	235	—	—	6	7
Крестьянъ всѣхъ наименованій . . . . .	8452	8216	36353	36950	380	395
Колонистовъ . . . . .	141	227	753	754	200	240
Казаковъ . . . . .	759	780	2921	2986	15	20
Регулярныхъ и иррегулярныхъ войскъ . . . . .	42	—	—	—	—	—
Отставныхъ нижнихъ чиновъ и временно отпущенныхъ солдатскихъ женъ и дѣтей . . . . .	2095	1013	4080	4049	320	330
Иностранцевъ . . . . .	41	48	143	134	—	—
Разночинцевъ . . . . .	7	9	—	—	—	—
Иностранцевъ поданныхъ . . . . .	136	67	4	4	3	5
<b>Итого . . . . .</b>	<b>22034</b>	<b>21261</b>	<b>45448</b>	<b>46317</b>	<b>8144</b>	<b>8356</b>
			43295 об. п.		16500 об. п.	
			91765 об. п.			

Всего въ уѣздѣ къ 1894 году—151560 душъ обоого пола.

По вѣроисповѣданіямъ было:

	Въ городѣ.		Въ уѣздѣ.		Въ п. Дубов.	
	Муж.	Жен.	Муж.	Жен.	Муж.	Жен.
Православнаго населенія . . . . .	19557	18902	43997	44748	6445	6546
Единоверческаго . . . . .	164	221	—	—	108	107
Раскольниковъ разн. сектъ . . . . .	746	819	500	659	1371	1482
Римско-католическаго . . . . .	152	132	16	16	—	—
Лютеранскаго . . . . .	465	350	763	741	210	221
Еврейскаго . . . . .	328	298	—	—	—	—
Магометанскаго . . . . .	584	493	27	17	—	—
Прочихъ не христіанскихъ исповѣданій . . . . .	41	48	145	136	—	—
<b>Итого . . . . .</b>	<b>22034</b>	<b>21261</b>	<b>45448</b>	<b>46317</b>	<b>8144</b>	<b>8356</b>
	43295		91765		16500	

Въ городѣ Царицынѣ, какъ оказывается, евреевъ проживаеьтъ болѣе, чѣмъ въ прочихъ населенныхъ мѣстахъ губерніи даже вмѣстѣ съ г. Саратовомъ на 52 человѣка.

Въ 1893 году было:

	Чис. брак.	Род. законнор.	Незакон.	Умерш.	Приб. —	уб. —
Въ Царицынѣ . . . . .	428	2797	59	1946	—	910
Въ уѣздѣ . . . . .	886	4972	28	3136	—	1864
Въ Дубовкѣ . . . . .	147	803	9	521	—	291
<b>Итого . . . . .</b>	<b>1461</b>	<b>8572</b>	<b>96</b>	<b>5603</b>	<b>—</b>	<b>3065</b>

Плотность населенія Царицынскаго уѣзда на квадратную версту, принявъ во вниманіе исчисленіе по Стрѣльбицкому, была въ 1893 году 22,16 обоего пола безъ города и посада—14,2. Въ этомъ отношеніи Царицынскій уѣздъ стоялъ въ ряду другихъ уѣздовъ губерніи на послѣднемъ мѣстѣ,—въ Саратовскомъ уѣздѣ, напримѣръ, приходилось 45,5 человѣкъ на 1 квадратную версту.

Средняя величина наличной семьи въ уѣздѣ равняется 5,71 душъ обоего пола, по даннымъ 1891 года.

Изъ жителей Царицынскаго уѣзда—дворяне и чиновники или состоятъ на службѣ, или занимаются сельскимъ хозяйствомъ, рѣдкіе торговлею; духовенство, особеннъ сельское, при отправленіи своихъ служебныхъ обязанностей почти все занято домашнимъ хозяйствомъ; купечество производитъ различный торгъ, а нѣкоторые изъ купцовъ, имѣя свои земельные участки, занимаются земледѣліемъ и скотоводствомъ и обрабатывающею промышленностью. Мѣщане, частію производятъ небольшой торгъ, болѣе же снискиваютъ пропитаніе разными ремеслами, а нѣкоторые изъ нихъ и земледѣльцы. Собственно же земледѣльческій классъ составляютъ крестьяне разныхъ наименованій; а смотря по удобству дачъ и угодій, къ ихъ земледѣлію присоединяется, мѣстами, довольно обильное скотоводство. Есть и между крестьянами нѣкоторые ремесла и промыслы, но вѣсь онъ произво-

дятся или нѣкоторыми членами семей, круглый годъ, или только въ свободное отъ земледѣлія время, а потому не дѣлають за-мѣтнаго исключенія въ общемъ земледѣльческомъ классѣ.

Въ старое время въ степныхъ селахъ Царицынскаго уѣзда крестьяне занимались исключительно чумачествомъ и скотоводствомъ, а земледѣіемъ—такъ себѣ, кое какъ. Чумачеству и скотоводству отдавалось преимущество, и много было тогда нераспаханной земли. Для разнаго мастерства народъ былъ здѣсь пришлый: портные—непремѣнно изъ Рязанской губерніи, Зарайскаго уѣзда, села Благо Омута; бондари—той-же губерніи, Егорьевскаго уѣзда; сапожники и чеботари непремѣнно Воронежской губерніи, Бобровскаго уѣзда, изъ села Бутурлиновки; овчинники—Тамбовской губерніи, Шацкаго уѣзда; полостовалы и плотники—непремѣнно Симбирской губерніи; кузнецы—ковали изъ мѣщанъ разныхъ городовъ; словомъ все мастеровые были пришлые, жившіе тутъ времено или осѣдло. Въ настоящее же время во всякомъ селѣ есть уже свои ремесленники. Чумаки ходили въ ходку во все южныя города Воронежской губерніи, въ Старобѣльскъ, Харьковской губ., въ Харьковъ, въ Екатеринославскую и Полтавскую губерніи, въ Крымъ и на Кавказъ; нерѣдко на сторонѣ и зимовали со своими волами, высылая по почтѣ заработанныя деньги, а теперь ужъ ходятъ въ ходку не далеко, почти только въ станицы Области Войска Донскаго и часто возятъ неподрядную кладь, а продавать свои доски или какой нибудь другой мелкій подѣлочный лѣсъ, купленный на Волгѣ въ посадѣ Дубовкѣ для барыша. Въ дѣтствіе упадка чумацкаго промысла теперь болѣе занялись земледѣіемъ. (П. А. Гуревичъ-Афанасьевъ; Саратовскія Губернскія Вѣдомости, 1901 года, № 15).

По свѣдѣніямъ Саратовскихъ Епархіальныхъ Вѣдомостей (1897 г., №№ 3, 4 и 5) въ 1895 году считалось, кромѣ города, въ Царицынскомъ уѣздѣ при благочинническихъ округахъ: по 1-му округу церквей 5; священниковъ 5; діаконовъ 1, псаломщиковъ 5. Въ приходахъ: дворовъ 1595; прихожанъ мужскаго пола—4834, женскаго—4877, всего обоихъ половъ—9611, въ томъ числѣ раскольниковъ 65 душъ обоего пола. Церкви находятся въ селахъ: Рынкѣ, Орловкѣ, Городицѣ, Червленоразномъ и Отрадѣ. По 2-му округу: села—Стрѣлковскій поселокъ, посадъ Дубовка, Вознесенскій женскій монастырь, казачья станица Пичужинская, село Ерзовка (Пичуга), село Лозное, село Песковатка, село Водяное, с. Пролейка, казачья станица Александровская и село Балыклей. Всѣхъ церквей 15 (въ томъ числѣ 2 монастырскихъ и 1 кладбищенская безприходная); священниковъ 16, діаконовъ 4, псаломщиковъ 18. Дворовъ 6636; прихожанъ мужскаго пола 18898, женскаго 19530, обоего пола—38428, въ томъ числѣ раскольниковъ 2688 душъ обоего пола. Въ 3-мъ округѣ: села—Ольховка, Каменный Бродъ, Троицкая женская община, село Слодочи, слоб. Александровка, село Боль-

шая Ивановка, село Малая Ивановка, слоб. Давыдовка, село Семеновка, село Тополевка, село Ягодное, село Липовка; село Романовка, село Караванка и село Ново-Георгиевское.—Всѣхъ церквей—16 (изъ нихъ 1 домовая); священниковъ—16, діаконовъ 2, псаломщиковъ 17. Дворовъ—5547; прихожанъ—19148 мужского пола, 19295 жен., обоого пола 38443, въ томъ числѣ раскольниковъ—152 души обоого пола. Въ *городъ Царицынъ*—9 церквей (изъ нихъ 2 домовыхъ); 12 священниковъ, 6 діаконовъ; 11 псаломщиковъ; дворовъ—3971; прихожанъ—православныхъ мужского пола—9816, женскаго пола 9941, сектантовъ мужского пола—632, женскаго—641; обонхъ половъ: православныхъ—19757, сектантовъ—1273, всего обоого—31030 душъ.

Всего по Епархіальнымъ свѣдѣніямъ по г. Царицыну и его уѣзду было въ 1895 году: церквей 45, священниковъ—49, новыхъ священническихъ мѣстъ—6, діаконовъ—12, новыхъ діакоическихъ мѣстъ—13, псаломщиковъ—51, новыхъ псаломщичьихъ мѣстъ—3. Всѣхъ дворовъ 17749; прихожанъ: православныхъ мужского пола—51180, женскаго—52154, сектантовъ мужского пола—2048, женскаго—2130; всего же душъ обоого пола 107512.

Самыя старыя церкви въ Царицынскомъ уѣздѣ; въ городѣ *Іоанно-Предтеченская*—въ 1664 году *Успенская* построена въ 1718 году, *Свято-Троицкая*—въ 1720 г. и *Преображенская*—въ 1771 г.; въ посадѣ Дубовкѣ—*Успенская*—въ 1796 году; въ уѣздѣ: въ селѣ Отрадѣ—*Никитинская*—въ 1795 году, въ селѣ Караванкѣ—*Николаевская*—въ 1749 году и въ селѣ Липовкѣ—*Михаило-Архангельская*—въ 1779 году. Всѣ остальные церкви сооруже- ны уже въ XIX столѣтіи.

*Физическое состояніе народа: телсныя силы; мѣстныя болѣзни; исторія врачебнаго дѣла въ краѣ; современное состояніе и организація врачебной помощи; дѣятельность въ этомъ смыслѣ земства.*

Крѣпкое тѣлосложеніе составляетъ основную черту въ природѣ здѣшняго народа. Относительно роста жителей должно сказать, что, какъ и вездѣ, есть въ своемъ родѣ—великаны, есть и карлики, но люди средняго роста и плотные—явленіе обычное; посадка ихъ твердая, манеры нѣсколько мѣшковаты, но во всѣхъ частяхъ тѣла, станъ и очеркъ лица видна правильность. Больше русскихъ. Всѣ почти съ свѣжимъ, здоровымъ цвѣтомъ лица; худощавыхъ мало. Проворотство, торопливость и оборотливость мало замѣтны въ здѣшнемъ простолюдинѣ, зато крѣпкій и богатый жизненными силами, онъ терпѣливо переноситъ жаръ и холодъ, труда и работы—не бонтея. Однако самонадѣянная отвага, небрежность и общая неосторожность простолюдиновъ бываетъ причиною разныхъ болѣзней, главныя начала которыхъ—простуда: чему много способствуютъ быстрыя перемены въ температурѣ здѣшняго климата, особенно весною. Холодные

ночи послѣ жаркаго дня, проводимыя здѣшнимъ народомъ чаще въ жилищѣ, чѣмъ внутри ихъ, духота и зной долгихъ лѣтнихъ дней, манящіе невольню утомленнаго работника-земледѣльца къ холодному роднику и т. п., влекутъ за собою худыя послѣдствія. Неосторожное и не умѣренное до жадности употребленіе арбузовъ, дынь и огурцовъ, въ изобиліи родящихся въ этомъ краѣ, производятъ много гастрическихъ болѣзней. Такого рода болѣзни въ простонародіи здѣсь обыкновенны каждый годъ, но крѣпкая натура степняка, привыкшаго ко всему съ молодю, большею частію переноситъ ихъ благополучно. Особенной злокачественности въ климатѣ нѣтъ, а потому нельзя жаловаться на какія нибудь постоянныя эпидеміи.

Съ цѣлю улучшенія неблагопріятныхъ гигиеническихъ и санитарныхъ условій къ 1874 году, по распоряженію Начальника губерніи, М. Н. Галкина-Враскаго, образованы во всѣхъ городахъ оной санитарныя коммисіи—въ видахъ охраненія народнаго здравія и приведенія городовъ въ возможно лучшее состояніе въ гигиеническомъ отношеніи. Опытомъ доказано, что въ городахъ Европы, гдѣ введена правильная система очистки, заболѣваніе и смертность уменьшились на половину. На народное здравіе Царицынскимъ уѣзднымъ земствомъ было ассигновано на 1870 годъ 5740 руб., а на 1874 годъ 5560 руб. Въ 1874 году въ Царицынскомъ уѣздѣ врачебная помощь подавалась въ гор. Царицынѣ, въ пос. Дубовкѣ и въ колоніи Сарептѣ, а въ центрѣ уѣзда находился одинъ земскій врачъ. Въ 1873 году въ гор. Царицынѣ было 2 вольныхъ аптеки съ филиальнымъ отдѣленіемъ и 1 аптека въ колоніи Сарептѣ. Въ 1888 году въ Царицынскомъ уѣздѣ находились: въ гор. Царицынѣ—земская больница съ амбулаторіей и аптекой. Въ с. Ольховкѣ—земская больница съ амбулаторіей. Въ с. Сарептѣ—земская больница съ амбулаторіей. Въ пос. Дубовкѣ—тоже съ аптекой. Аптекарскіе лавки: въ Царицынѣ и Дубовкѣ.

Къ исторіи врачебнаго дѣла въ описываемомъ уѣздѣ не лишнимъ считаю привести слѣдующую краткую лѣтопись:

Еще при царѣ Михаилѣ Ѳеодоровичѣ, въ 1620 году, учреждается аптекарскій приказъ, опредѣляются полковые врачи и учреждаются полковыя аптеки.

При царѣ Алексѣѣ Михайловичѣ съ поволжья и изъ Астрахани были привозимы въ Москву *солодковый* корень, ревенъ, елитра, поташъ и проч.

Съ Петра Великаго медицина въ Россіи получаетъ толчекъ къ самостоятельному научному развитію. При немъ явились аптеки въ большихъ городахъ и уничтожаются, съ 1701 года, существовавшія дотолѣ «Зелѣныя» лавки. При Петрѣ I нашъ край посѣтилъ съ научною цѣлю докторъ Шиберъ, открывшій между прочимъ Сергіевскія минеральныя воды и составилъ землеописаніе Россійской Имперіи, проѣхавъ до Каспійскаго моря.

Въ 1728 году въ февралѣ въ гор. Царицынѣ учрежденъ 12-ти дневный карантинъ, по случаю холеры въ Персіи. Холеры въ поволжѣ не было.

Прямое указаніе о лекарѣ въ Царицынѣ относится къ 1728 году. Въ царствованіе Елизаветы Петровны иноземный докторъ Траутготтъ Герберъ совершилъ путешествіе въ окрестности Волги, для изысканія полезныхъ для врачебныхъ цѣлей травъ. Онъ оставилъ рукопись о растеніяхъ, найденныхъ имъ между прочимъ, близъ Саратова и Царицына.

Въ 1765 году основана колонія Сарепта, близъ которой въ 1775 году были открыты минеральные источники, которыми стали пользоваться съ слѣдующаго же 1776 года, а въ 1790 году число пользовавшихся водами достигло 300 человекъ, но затѣмъ Сарептскіе нѣмцы позаботились сокращеніемъ числа посѣтителей водъ, убоявшись вторженія въ своей тихій уголь стороннихъ людей и въ 1801 году на водахъ былъ всего только 1 пріѣзжій.

Въ 1793 году въ Сарептской школѣ преподавались химія и ботаника; при школѣ находилась аптечная мастерская, были гербарій и прочія пособія. Здѣсь разводились цѣнные лекарственные травы, которыми снабжались Саратовскія аптеки.

При утвержденіи 10 ноября 1780 года штата Саратовскаго намѣстничества назначены были по штату лекаря въ уѣздные города съ жалованьемъ по 140 руб. ассигн. въ годъ. 19 января 1797 года были учреждены врачебныя управы въ городахъ. Къ 1799 году относится повелѣніе о выдачѣ прогонныхъ денегъ уѣзднымъ врачамъ для объѣзда селеній. На 1807 годъ дворянствомъ былъ внесенъ расходъ въ 10727 руб. на постройку въ Царицынѣ «дѣловаго дома для больныхъ, сарая, лекарскихъ покоевъ съ аптекою и на заборы». Въ 1811 году была открыта въ Царицынѣ больница для судорабочихъ на пожертвованія именитаго гражданина Злобина. Въ этомъ же году вводится оспопрививаніе. Изъ присланныхъ Императрицей Маріей Феодоровной ученыхъ повивальныхъ бабокъ, была назначена въ 1817 году въ г. Царицынѣ—Аграфена Прокофьева. Во второй половинѣ 1820-хъ годовъ въ Царицынѣ была больница на 20 человекъ, въ Дубовкѣ на 13 человекъ и по одному врачу. Въ 1806 году въ с. Бальклей и Александровской казачьей станицѣ появилась чума. Вся Саратовская губернія была оцѣплена войсками и никого не пропускали. Въ 1808 году зараза прекратилась. Отъ чумы умерло въ Саратовѣ, Царицынѣ, Камышинѣ и 7 селеніяхъ—153 человекъ. Дома, въ которыхъ умирали, сжигались, причѣмъ ничего изъ имущества выносить не позволялось. Вся улица оцѣплялась на время карауломъ. Убитки населенія были громадны. Холера была въ губерніи: въ 1830 году (тогда духовенство увѣщевало народъ не отвергать помощи врача) 1831, 1847, 1848, 1853, 1854, 1856, 1866 и 1892 годахъ, но смертность отъ нея сравнительно была не велика. Въ былыя времена не только чума и холера, а и мѣстныя болѣзни получали такое развитіе,

что наводили страхъ на безпомощное населеніе. Въ 1866 году двѣ больницы въ Царицынѣ и Дубовкѣ отъ приказа общественнаго призрѣнія перешли въ вѣдѣніе земства и уже съ этого времени врачебное дѣло получило толчекъ къ развитію. Развитіе врачебнаго дѣла продолжается и теперь, но завершеніе его еще далеко, такъ какъ рядомъ съ дѣломъ непосредственной врачебной помощи встаетъ еще болѣе обширная и плодотворная задача предупрежденія большой заболѣваемости населенія, улучшеніе санитарной части въ городахъ и селахъ.

По даннымъ Губернскаго Земства за 1889 годъ Царицынскій уѣздъ раздѣлялся на 4 врачебныхъ округа и 6 фельдшерскихъ пунктовъ, а именно:

1) Ольховскій три волости: Ольховская, Александровская и Ивановская. Жителей 28244 души обоого пола. Персональ: 1 врачъ, 3 фельдшера (больничный и 2 пунктовыхъ) и 1 акушерка. Земская больница въ слоб. Ольховкѣ на 5 кроватей, одна кровать на 5650 жит. об. пола. Амбулаторія и аптека помѣщаются въ больничномъ зданіи. Фельдшерскихъ пунктовъ два: въ Александровкѣ и Малой Ивановкѣ. Фельдшерская лечебница одна въ с. Александровкѣ на 6 кроватей; акушерка при больницѣ.

2) *Балыклейскій*—двѣ волости: Липовская и Балыклейская (собственно три, такъ какъ надо считать и Романовскую, тогда еще не существовавшую). Персональ: 1 врачъ и 2 фельдшера (одинъ пунктовый). Больницы нѣтъ. Врачъ живетъ въ Балыклѣѣ и ведетъ лишь амбулаторію. Аптека помѣщается въ наемномъ домѣ. Фельдшерскій пунктъ одинъ въ Липовкѣ.

3) *Дубовскій*—посадъ Дубовка и 2 волости: Песковатская и Ерзовская. Персональ: 1 врачъ и 3 фельдшера (больничный и 2 пунктовыхъ). Больница въ Дубовкѣ на 12 кроватей. Одна кровать на 2645 жит. об. пола. При больницѣ амбулаторія и аптека. Фельдшерскихъ пунктовъ 2: въ Оленьемъ и Ерзовкѣ (Пичугѣ). Въ Дубовкѣ живутъ вольнопрактикующіе врачи и акушерка и имѣется вольная аптека.

4) *Природный*—одна волость Отрадинская. Персональ: 1 врачъ, 1 акушерка-фельдшерица и 3 фельдшера (пунктовый и 2 больничныхъ). Больница въ Царицынѣ на 40 кроватей. При больницѣ амбулаторія, операціонная комната и аптека. Фельдшерскій пунктъ въ с. Отрадѣ. Городъ и Сарептская волость имѣютъ свою врачебную организацію.

Въ *Царицынѣ*, отъ города, имѣются 2 лечебницы для амбулаторныхъ больныхъ съ аптеками. Въ каждой лечебницѣ работаютъ по 2 врача съ низшимъ персоналомъ.

Желѣзнодорожныя управленія имѣютъ 2 врачей, 1 больницу на 12 кроватей и 1 приѣмный покой.

Заводъ Нобеля—1 врача, лечебницу для проходящихъ и аптеку.

Въ колоніи *Сарептъ*—1 врачъ, 1 фельдшеръ, 1 акушерка и 1 больница съ аптекою.

Въ Царицынскомъ уѣздѣ одинъ врачъ приходится на 26,000 жителей, а въ городѣ Царицынѣ 1 врачъ на 2660 жителей. Несмотря на всю заботливость правительства, земства, города и посада о народномъ здравіи, здѣшніе простолюдины, не только въ селеніяхъ, но въ городѣ и посадѣ, еще твердо вѣрятъ «бабушкамъ» и знахарямъ, которые всевозможныя болѣзни объясняютъ—злымъ глазомъ, порчею, наговоромъ и подводятъ подъ одно универсальное средство «умываніе больного съ уголька».

Въ 1894 году было глухонѣмыхъ: въ г. Царицынѣ—4 муж. и 2 женщ., въ уѣздѣ—17 муж. и 11 женщ., въ пос. Дубовкѣ—3 муж. и 1 женщ.

Самая здоровая мѣстность въ Царицынскомъ уѣздѣ находится по берегамъ р. Иловли; тамъ она вообще и живописнѣе благодаря лѣсамъ, озерамъ и притокамъ Иловли.

*Нравственное состояніе народа.* Всѣ жители, составляющіе народонаселеніе Царицынскаго уѣзда, исповѣдуютъ христіанскую вѣру, исключая калмыковъ-идолопоклонниковъ, но ихъ очень не много и они скорѣе не исповѣдуютъ никакой вѣры. Калмыки чрезвычайнаго падка до водки; они или занимаются пастыбой скота въ общественныхъ табунахъ, или круглый годъ живутъ въ своихъ кибиткахъ (юртахъ) при бойняхъ. Господствующее здѣсь вѣроисповѣданіе—православное, греко-россійское, къ которому принадлежатъ и нѣкоторые изъ калмыковъ, принявшихъ крещеніе въ началѣ нынѣшняго столѣтія, о чемъ много говорилось выше. Раскольниковъ въ уѣздѣ не много; центры ихъ главнымъ образомъ сосредоточены въ посадѣ Дубовкѣ и гор. Царицынѣ. Собственно въ настоящее время расколъ распадается. Существенная причина уменьшенія закоснѣлости раскола заключается въ томъ, что правительство прекратило суровыя мѣры противъ старообрядцевъ, возбуждавшія фанатизмъ раскольниковъ и ихъ убѣжденіе, что исповѣдуемая ими вѣра есть та истинная древне-православная, ради которой можно и должно потерпѣть гоненіе и даже смерть. Но новыя секты, какъ-то: пашковщина, толстовщина и штунда дѣйствительно явленія въ высшей степени не желательныя: отрицаніе церкви какъ истиннаго храма Божьяго не почитаніе иконъ, признаніе властей—насиліемъ, наглое толкованіе всего этаго въ мѣстахъ скопленія людей—вотъ истинный вредъ, съ которымъ надо бороться энергично. Слышать подобное ученіе изъ устъ какой нибудь слѣпой дѣвки, живущей праздно въ средѣ своей бѣдной семьи и нечего недѣлающей—странно, но между тѣмъ вредное ученіе, по большей части, и посягается въ душу такихъ же убогихъ, а тѣ уже распространяютъ его, выказывая, что—,зачѣмъ де вы идоломъ поклоняетесь, лигамъ то на иконахъ вашихъ изображеннымъ; вѣдь еще законъ Моисея предусматрѣлъ это, говоря во 2-й заповѣди—, не сотвори себѣ кумира и всякаго подобія *слико*“, т. е. о самыхъ вашихъ ли-



ках здѣсь и упоминается<sup>4</sup>. Я подобную проповѣдь слышалъ именно изъ устъ одной слѣпой дѣвки въ Царицынѣ.

Большинство православныхъ безусловно тяготеетъ къ церкви и относится съ несомнѣннымъ уваженіемъ ко всеѣмъ священнымъ обрядамъ; это доказывается тѣмъ, что каждый годъ въ уѣздѣ гдѣ нибудь, или строится новая церковь, или обновляется старая, или же увеличивается штатъ церковно-служителей въ приходѣ. Конечно можно это объяснить частью и ростомъ населенія, однако главное то заключается именно въ религіозности населенія, и усердіи въ вѣрѣ. Извѣстный во всей губерніи священникъ посада Дубовки отецъ Николай привлекаетъ къ себѣ массу народа, ищущаго утѣшанія въ молитвахъ. Село Городище, Ерзовской волости, каждый годъ на 9-ю пятницу, видитъ великое множество людей, приходящихъ туда для молитвъ предъ иконою св. Параскевы. Въ проѣздѣ же о. Іоанна Кронштадтскаго мимо г. Царицына на пароходѣ, въ 1894 г., жители города побросали все свои дѣла и поспѣшили на набережную, чтобы увидѣть своими глазами нашего російскаго молитвенника. Отецъ Іоаннъ однако не сходилъ съ парохода, что чрезвычайно огорчило горожанъ: были видны у многихъ слезы, слышались рыданія и сокрушенія—„ужь видно мы такъ грѣшны, что недостойны встрѣтить у себя великаго учителя.“—Храмы Дубовскіе и Царицынскіе каждый праздникъ полны молящихся. Изъ этого видно, что въ здѣшнемъ народѣ неизякла великая набожность. Церковно-приходскія школы, какъ поддержка религіозности, отвѣчаютъ своему назначенію во всеѣхъ отношеніяхъ; процентъ грамотныхъ, съ вложеннымъ въ нихъ началомъ страха Божія, растетъ, учащіеся привыкаютъ къ храму, участвуя тамъ въ пѣніи и чтеніи, а эта привычка, какъ замѣчено, остается на цѣлую жизнь. Только разныя подпольныя секты, къ сожалѣнію, проникая въ селенія, оставляютъ тамъ свой вредный слѣдъ; надо впрочемъ надѣяться, что съ развитіемъ народнаго образованія, секты эти потеряютъ почву и потерпятъ полную неудачу.

Сказавши о набожности населенія, какъ о добродѣтели, приходится говорить и о народныхъ порокахъ. Привычка къ раздольному и степному простору, къ дикой свободѣ и своеволю составляетъ главный характеръ здѣшнихъ пороковъ, да еще пристрастіе къ хмѣльнымъ напиткамъ, которые свободно употребляютъ не только женщины, но и дѣвки; пьютъ разумѣется, при случаѣ—въ праздники, или на базарахъ и ярмаркахъ. Запойныхъ пьяницъ въ народѣ мало, но все таки и эти не важныя привычки ведутъ за собою много проступковъ: ссоры, драки, буйство, а затѣмъ—воровство, развратъ и такъ далѣе, смотря потому какъ глубоко вкоренились дурныя наклонности и привычки.

Относительно характера, нрава и способностей природа не обидѣла здѣшняго простолюдина, и все зависитъ отъ того на

сколько онъ бѣденъ или въ довольствѣ, земледѣлецъ ли онъ въ полномъ смыслѣ слова или еще и промышленникъ, ремесленникъ и торговецъ. Вообще же здѣшній простолюдинъ, между себѣ подобныхъ, простъ, доступенъ и откровененъ, но передъ начальствомъ хитръ и скрытенъ. Семейные раздѣлы стали здѣсь за послѣднее время дѣломъ самымъ обыкновеннымъ, такъ съ 1866 года по 1882 въ 6 волостяхъ уѣзда: Отрадинской, Ерзовской, Песковатской, Александровской, Липовской и Ольховской было 2413 случаевъ семейныхъ раздѣловъ, въ томъ числѣ 213 разрѣшенныхъ сельскими сходами и 2200 самовольныхъ.

Въ 1873 году въ Царицынскомъ уѣздѣ было православныхъ 51113 душъ обоого пола, раскольниковъ разныхъ сектъ—800, лютеранъ—1011, прочихъ нехристіанскихъ исповѣданій—333 человекъ обоого пола. Церквей каменныхъ—5, деревянныхъ—19 и каменная лютеранская церковь—1 въ кол. Сарептѣ. Въ 1873 году въ гор. Царицынѣ было 3 случая смертоубійствъ, въ уѣздѣ—2 и пос. Дубовкѣ—2; самоубійствъ: въ г. Царицынѣ—1 и уѣздѣ—1. Въ 1889 году было незаконнорожденныхъ въ гор. Царицынѣ—36, въ уѣздѣ и посадѣ Дубовкѣ—3; смертоубійствъ: въ гор. Царицынѣ—1, въ уѣздѣ—1; самоубійствъ: въ гор. Царицынѣ—3 мужчинъ; отъ пьянства умерло въ гор. Царицынѣ 3 мужчинъ.

Въ 1888 году въ Царинскомъ уѣздѣ было грамотныхъ, безъ учащихся дѣтей, мужчинъ—3235, женщинъ—73, всего 3308—на 73473 души обоого пола всего населенія безъ города и посада Дубовки. Земскихъ народныхъ школъ было въ уѣздѣ—19, въ нихъ учащихся 1252 муж. пола, 244 женск., всего 1496 обоого пола; окончили курсъ въ 1887—1888 г.г. мальчиковъ 113 и дѣвочекъ 15, изъ числа ихъ 95 мальчиковъ получили свидѣтельства, а 18 не явились на испытаніе. Въ 19 школъ имѣли собственныя помѣщенія; расходы на нихъ простирались: отъ земства—7250 руб., отъ сельскихъ обществъ—2697 руб., попечительства и частныхъ лицъ—150 руб. Церковно-приходскихъ школъ и школъ грамоты было—17, въ нихъ учащихся—мальчиковъ 373, дѣвочекъ 113, итого—486; изъ числа этого типа школъ имѣли свои помѣщенія лишь 3 школы; расходовалось на нихъ духовн. церковн. попечительствомъ—30 рублей, сельскими обществами и частными лицами—47 рублей, городскими обществами—100 рублей. Школъ грамоты отдѣльно—11, въ нихъ было учащихся—243 обоого пола.

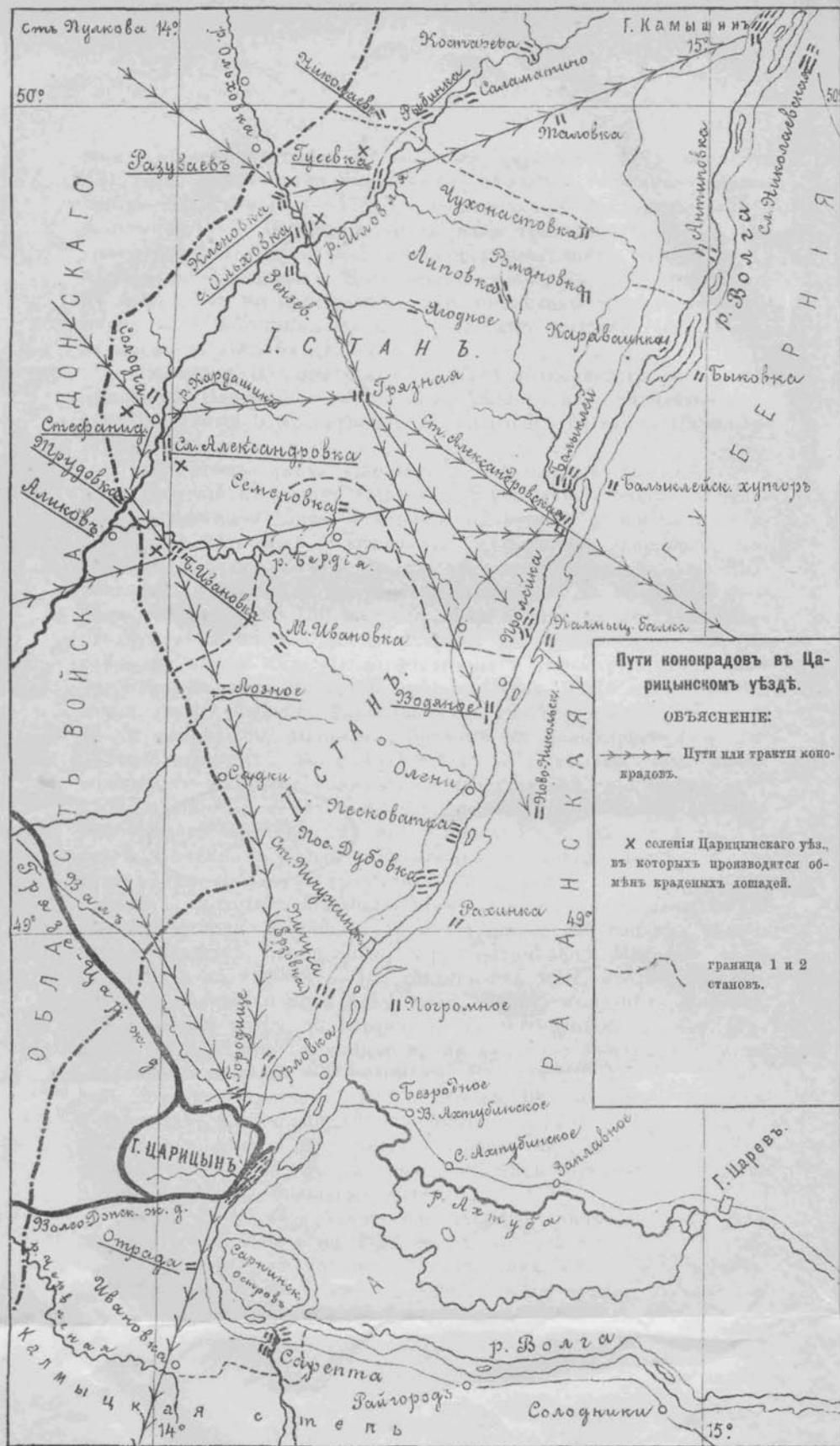
Общее число подсудимыхъ по дѣламъ, бывшимъ въ разсмотрѣніи мировыхъ судей въ теченіе 1873 года по Царицынскому уѣзду было: мужчинъ 1851 и женщинъ 211; изъ этого числа оправдано—мужчинъ 424, женщинъ 81; обвинено—муж. 471, женщ. 63, числилось къ 1874 году подсудимыхъ по дѣламъ нерѣшеннымъ мировыми судьями—мужчинъ 956 и женщинъ 67. Самый большой % обвиненій падаетъ на оскорбленіе чести, угрозы и насилія (мужчинъ 897, женщинъ 119), затѣмъ по кра-

жамъ, мошенничествамъ и обманамъ (мужчинъ 477, женщинъ 42). Было приговорено мировыми судьями: къ тюремному заключенію—82, къ аресту—128; къ денежнымъ взысканіямъ—321 и выговорамъ—3. Изъ этого числа было: грамотныхъ 157 и неграмотныхъ 377 человекъ; несовершеннолѣтнихъ отъ 10 до 17 лѣтъ было 7 человекъ. Волостными судами въ 1873 году рѣшено было дѣлъ по проступкамъ 218, оправдано 46 человекъ, обвинено 221 человекъ, изъ нихъ наказано розгами 100 человекъ; окончено миромъ 54 дѣла.

Въ книгѣ Царицынскаго уѣзднаго полицейскаго управленія «Описаніе Царицынскаго уѣзда за 1892 годъ», приводятся слѣдующія данныя о нравственности жителей 1-го стана Царицынскаго уѣзда:

«Въ этомъ станѣ существуетъ 5 сельскихъ ярмарокъ, изъ нихъ скотекія въ селахъ Ольховкѣ и Солодчѣ; 7 винныхъ складовъ; 1 ведерная лавка; 4 корчмы; 32 винныя лавки и 1 трактиръ въ с. Ольховкѣ съ четырьмя билліардами: торгуютъ водкой шибко. Особенно въ упадкѣ нравственность въ Александровской, Липовской и Ольховской волостяхъ. До 85 мужей бросили женъ и около 136 женъ бросили мужей; въ этотъ счетъ не входятъ тѣ женщины, которыя явно не бросаютъ мужей, но тайно не вѣрны имъ. Неблагонадежныхъ людей въ станѣ 454 человека, въ томъ числѣ 26 женщинъ (изъ 10874 муж. и 11199 женщ. по 10 ревизіи). Раскольниковъ разныхъ сектъ мужск. пола 227 и женск. 230, главнымъ образомъ въ Балыклейской и Липовской волостяхъ. Въ с. Гусевѣ и д. Кленовѣ, Ольховской волости,  $\frac{2}{3}$  женщинъ занимаются проституціей, причиною тому происходящіе въ с. Ольховкѣ базары, гдѣ производится наемка рабочихъ съ неизбѣжными магарычами. Въ с. Ольховкѣ, с. Гусевѣ, Каменномъ Бродѣ и Захаровкѣ, въ домахъ вдовъ или солдатокъ, гдѣ нибудь на краю села, по осеннимъ и зимнимъ вечерамъ происходятъ *посидѣлки*: тамъ, не столько работаютъ (для этого собственно *посидѣлки* то и устраиваются), сколько поютъ пѣсни, пляшутъ, пьютъ водку и развратничаютъ. Молодежь мужского пола на эти *посидѣлки* тащить изъ дому, что только подходящее попадется подъ руку: сало, птицу, говядину, семечки, добываютъ и водку, до которой охочи и дѣвушки. Въ селѣ Липовкѣ происходятъ въ зимнее время *кулачные бои*, въ которыхъ участвуютъ даже до 400 человекъ. Въ хуторѣ Уметѣ, Липовской волости,—*притонъ разныхъ бродягъ*. Въ селеніяхъ Солодчѣ и Трудовкѣ, Александровской волости, развито отчаянное пьянство и развратъ; а въ деревнѣ Стефанцовкѣ, по свидѣтельству становаго пристава, въ рѣдкомъ домѣ нѣтъ румянъ и бѣлизны, и проституція въ большемъ ходу».

Если къ этому добавить еще широко поставленную организацию *конокрадства* въ 1-мъ станѣ, то выйдетъ картина нравовъ населенія, ужасно дикая, такъ какъ полиціей замѣченъ упадокъ нравовъ въ большемъ районѣ этого стана, именно въ



3-хъ волостяхъ: Александровской, Липовекской и Ольховекской. О меньшемъ районѣ стана, т. е., о двухъ остальныхъ волостяхъ—Балыклейской и Романовекской и о всемъ населеніи 2-го стана, такъ плохо въ книгѣ «Описаніе уѣзда» не отзываются.

*Конокрадство въ Царицынскомъ уѣздѣ.* (По даннымъ, любезно сообщеннымъ Царицынскимъ уѣзднымъ исправникомъ г. Потоцкимъ, присылкою книги «Описаніе Царицынскаго уѣзда»).

Характеръ мѣстности, занимаемой Царицынскимъ уѣздомъ въ волостяхъ—Александровекской, Ольховекской, Липовекской, Ивановекской, Ерзовекской (Пичуга) и Отрадинекской и граничація съ уѣздомъ степи заволжскія и Черноярскія, а также область Войска Донского и Камышинскій уѣздъ, не представляющія близко къ населеннымъ мѣстностямъ Царицынскаго уѣзда административныхъ центровъ, развили здѣсь конокрадство, до вопіющихъ размѣровъ. Лѣсистыя мѣста по рѣкѣ Иловлѣ, горы и овраги, калмыки и цыгане, все это хорошо приготовленная почва для преступнаго ремесла. Конокрады въ Царицынскомъ уѣздѣ живутъ въ очень многихъ селеніяхъ и дѣйствуютъ между собою всё за одно, сообща организуя постоянныя этапы или станціи и извѣстныя дороги, и этимъ ставя мѣстную администрацію въ безпомощное положеніе для борьбы съ ними. И пастухи общественныхъ табуновъ дѣйствуютъ за одно съ конокрадами, ставящими имъ въ благодарность изрядный могарычь. Если потерпѣвшій отъ конокрадовъ не имѣетъ возможности быстро и въ разныя стороны одновременно броситься за розыскомъ краденой лошади, то поздніе розыски будутъ уже бесполезными. Въ одни сутки краденая лошадь можетъ очутиться за сотню верстъ, гдѣ нибудь въ Донской области, или въ степяхъ за Волгой, или у калмыковъ въ Черноярскомъ уѣздѣ.

Въ Александровекской и Ольховекской волостяхъ конокрадство развилось издавна, влѣдствіе слѣдующихъ благоприятныхъ для того условій: 1) близость границъ области Войска Донского и Камышинскаго уѣзда; 2) лѣсныя поросли и глубокія балки; 3) самыя границы эти проходятъ глухими мало проѣзжими мѣстностями и 4) селенія, лежащія на границахъ,—Камышинскаго уѣзда—Гусевка и области Войска Донского: Кленовка, Трудовка, Стефановка, Нижняя Воробцовка, Марьевка, Солodча удалены отъ административныхъ центровъ и жители этихъ селеній, имѣя въ средѣ своей всего до 86 человѣкъ специальныхъ конокрадовъ негласно, почти всё поголовно служатъ пособниками конокрадовъ, въ качествѣ проводниковъ. Съ 1885 по 1889 г. только въ трехъ волостяхъ: Александровекской, Липовекской и Ольховекской было до 180 случаевъ конокрадства, а если къ этимъ волостямъ прибавить остальные волости уѣзда съ посадомъ Дубовкой, гор. Царицыномъ и граничація съ Царицынскимъ уѣздомъ селенія Камышинскаго, Царевскаго, Черноярскаго уѣздовъ и области Войска Донского, такъ какъ, конокрадныя пункты и во всѣхъ этихъ мѣстахъ имѣютъ связь и солидарность съ дѣйствіями конокра-

довъ Царицынскаго уѣзда, то само сабою разумѣется случаевъ кражъ лошадей за означенное время прибавится въ десять и двадцать разъ. Конокрады, какъ я лично имѣлъ случай убѣдиться, чтобы похитить лошадь и скрыть слѣды, дѣйствуютъ и крайне дерзко и чрезвычайно остроумно.

Не лишнимъ считаю привести нѣсколько примѣровъ изъ дѣйствій конокрадovъ: однажды въ гор. Царицынѣ одинъ изъ лѣсопромышленниковъ пріѣхалъ на собственной лошади, запряженной въ телѣжку къ канцеляріи 2 поллицейской части по какому-то дѣлу, это было лѣтомъ вечеромъ и еще за-свѣтло; оставивъ лошадь у зданія, занимаемаго канцеляріей—лѣсопромышленникъ вошелъ туда. Пробывъ тамъ много-много минутъ двадцать, при чемъ неоднократно заглядывалъ въ окно, чтобы убѣдиться спокойно ли стоитъ лошадь, но выйдя изъ канцеляріи, лошади и экипажа на улицѣ уже не нашелъ. Принятые тотчасъ же мѣры къ розыску ни къ чему не привели. И только чрезъ полгода кто-то сообщилъ этому лѣсопромышленнику, что пропавшую лошадь они видѣли въ Доянскихъ предѣлахъ верстѣ за двѣсти отъ Царицына. Лѣсопромышленникъ самъ лично отправился туда, гдѣ дѣйствительно и нашелъ лошадь и выручилъ, но только безъ экипажа и уже не коня, а влячу, прошедшую въ это время сотни рукъ, такъ что и къ отвѣтственности-то привлечь не представилось возможности кого либо собственно за кражу.

Въ Царицынѣ и сейчасъ живетъ одинъ старичишка, такъ совѣтъ не мудраціи, даже какъ будто глупый, а между тѣмъ онъ конокрадъ специалистъ и отчаянный: то онъ живетъ дома (собственно на квартирѣ, своего не имѣетъ) и повидимому бѣдствуетъ, перебиваясь съ корочки на корочку, то вдругъ на нѣкоторое время пропадетъ куда то и явившись съ какими то темными личностями пьянствуетъ, соря деньгами. То замѣчательно, что каждое его исчезновеніе изъ Царицына совпадаетъ всегда съ массою случаевъ конокрадства или въ самомъ городѣ или въ окрестностяхъ. Въ мою бытность въ Царицынѣ съ 1892 по 1895 г. я не знаю однако ни одного такого случая, чтобы этотъ стариченко былъ уличенъ въ конокрадствѣ, но что онъ конокрадъ—это несомнѣнно. До 1892 года онъ нѣсколько разъ судился за конокрадство и сидѣлъ въ тюрьмѣ.

Вотъ еще случай украли у купца изъ конюшни на его глазахъ хорошую лошадь и такимъ образомъ,—Купецъ сидѣлъ на крыльцѣ дома и пилъ чай и видѣлъ какъ кучеръ вошелъ въ конюшню и вывелъ лошадь за ворота, гдѣ сѣлъ на нее, гивнулъ и ускакалъ. Гиканье и смутило купца,—точно ли это его кучеръ вывелъ лошадь и ускакалъ на ней? туда, сюда.. оказываетъ его кучеръ дома. Ну подали въ полицію заявленіе, да распросы чрезъ постороннихъ... напали на слѣд! лошадь оставила слѣдъ по направленію изъ города въ дер. Верхнюю Елшанку (благо послѣ бывшаго предъ тѣмъ дождя почва ясно отпечатлѣла под-

ковы лошади). За верету отъ города слѣдъ вдругъ прекратился, только замѣтно, что здѣсь много народу топталось. Черезъ годъ лошадь уже замореной въ видѣ клячи нашлась за Волгой, гдѣ то близъ Елтонскаго озера.

Такъ ловко дѣйствуютъ конокрады благодаря широко поставленной организации своего ремесла и администраціи бороться съ конокрадами очень трудно. Для затемнѣнія слѣдовъ конокрады прибѣгаютъ къ слѣдующимъ уловкамъ: перековываютъ краденыхъ лошадей задомъ на передъ, обуваютъ лошадей въ лапти, для этого специально дѣлающіеся, заворачиваютъ лошадиамъ копыты тряпками, расковываютъ лошадей. Если видятъ что лошадь плоха, то рѣжутъ ее и забираютъ только шкуру, брасая мясо на дорогѣ. Когда погоня настигаетъ конокрада у селенія, то конокрадъ бросается къ своему единоремесленнику (на извѣстномъ тракту у нихъ этого вездѣ много) и причетъ лошадь въ чуланъ, въ подполье, въ погребъ, а самъ утекаетъ на нѣкоторое время дальше. Знаетъ хорошо конокрадъ свою участь, если попадется въ руки погони, тогда онъ будетъ много и долго подвергаться побоямъ и пыткамъ \*) и въ концѣ концовъ убитъ. Конокрады рѣдко воруютъ рогатый и другой домашній скотъ, кромѣ лошадей.—„далеко его не уведешь, а краденая лошадь сама унесетъ отъ погони“.

Однажды гнались за конокрадомъ изъ Донской области до самаго гор. Царицына такъ вели слѣды лошадей и показанія людей, встрѣчавшихся погонѣ на дорогѣ. Въ одномъ изъ домовъ на окраинѣ города, баба, бывшая въ погонѣ и потерпѣвшая, услыхала ржаніе той самой лошади, которую у нея украли. Осторожная баба подсмотрѣла, что лошадь ея стоитъ въ сѣняхъ. Она скорѣе бросилась заявлять объ этомъ въ полицію и пока бѣгала и возвращалась съ посланнымъ изъ полиціи, лошади тамъ, въ сѣняхъ уже не оказалось, даже всѣ признаки что здѣсь въ сѣняхъ только что находилась лошадь старательно было уничтожены. Такъ баба поплакала, поплакала, да ни съ чѣмъ возвратилась. Пункты и шпакты конокрадовъ въ Царицынскомъ уѣздѣ слѣдующія: 1) изъ хутора Разуваева области Войска Донскаго: въ дер. Кленовку, Ольховской волости, Царицынскаго уѣзда, въ село Гусевку, той-же волости, въ село Рыблинку, Камышинскаго уѣзда, на гор. Камышинѣ за Волгу и обратно. 2) изъ упомянутаго же хутора Разуваева: въ дер. Кленовку, изъ дер. Кленовки въ дер. Грязный Курганъ, (Грязная тожъ) Липовской волости, на станицу Александровскую, Царицынскаго уѣзда, при рѣкѣ Волги, далѣе за Волгу и обратно.

\*) Замѣчательное средство отъ сильныхъ побоевъ, по увѣренію порочныхъ личностей, не разъ битыхъ за кражи и конокрадство на мѣстѣ преступленія,—это употребленіе человѣческой мочи какъ питья. Достаточно будто-бы выпить стаканъ подобной жидкости, какъ всѣ боли отъ побоевъ на другой же день какъ рукой сниматьъ.

3) Этотъ же трактъ изъ хут. Разуваева: до дер. Грязнаго Кургана на с. Пролейку при рѣкѣ Волгѣ, далѣе за Волгу и обратно.

4) Того же тракта направленіе изъ дер. Грязнаго Кургана на с. Водяное при рѣкѣ Волгѣ, далѣе за Волгу и обратно.

5) Изъ области Войска Донскаго (хуторъ Аликова): на дер. Трудовку, Александровской волости, Царицынскаго уѣзда, с. Большую Ивановку, дер. Семеновку, Ивановской волости, а затѣмъ въ станицу Александровскую, или с. Пролейку, или Водяное, за Волгу и обратно.

6) Этого же пути измѣненіе отъ с. Большой Ивановки: на с. Лозное, с. Городище, г. Царицынъ, с. Отраду и далѣе въ Калмыцкую степь и обратно.

7) Изъ Донскихъ предѣловъ на с. Городище и далѣе какъ въ пунктѣ шестомъ.

8) Изъ Донскихъ предѣловъ на с. Стефанидовку, дер. Трудовку и далѣе какъ въ пунктѣ 3-мъ или 5-мъ и 6-мъ.

и 9) Изъ Донскихъ предѣловъ (дер. Чернозубовка) на с. Большую Ивановку и далѣе какъ въ пунктѣ 5-мъ или 6-мъ.

При такомъ обиліи и разнообразіи трактовъ, конокрадамъ, имѣющимъ у себя вездѣ по названнымъ населеннымъ пунктамъ сообщниковъ какъ изъ сельскихъ обывателей, такъ въ особенности въ средѣ пастуховъ общественныхъ стадъ, конечно легко скрываться и оставаться безнаказанными за все то зло, которое они приносятъ крестьянскому населенію.

При этомъ прилагаю карту Царицынскаго уѣзда, въ 20 верстномъ масштабѣ изданія Ильина, съ начерченными въ ней отъ руки всѣми извѣстными путями конокрадовъ.

Обмѣнъ краденыхъ лошадей производится въ селеніяхъ Царицынскаго уѣзда: Гусевкѣ, Ольховкѣ, Кленовкѣ, Большой Ивановкѣ, Александровкѣ и Стефанидовкѣ. Краденый скотъ обязательно направляется вышеозначенными путями, или сбывается въ с. Орчадинско-Чернушенскомъ, станицахъ Березовской и Плавлинской области Войска Донскаго, въ г. Камышинѣ и Царицынѣ. Когда конокрадъ достигнетъ извѣстнаго пункта—то лошадь его, если же не успѣетъ, то заявляетъ, что-де лошадь къ нему пришла.

Конокрады есть еще въ дер. Петропавловкѣ и пос. Дубовкѣ, а въ деревняхъ Большой и Малой Воробцовкахъ—конокрады поголовно (фамилія Бирюковы). Въ дер. Трудовкѣ, мѣстные жители породнились съ цыганами и крещеными калмыками (племени искони воровскими въ отношеніи лошадей) и, значить, конокрадство у нихъ такъ сказать—въ крови.

По мнѣнію одного изъ станovýchъ приставовъ Царицынскаго уѣзда во всѣхъ перечисленныхъ пунктахъ слѣдовало бы учредить по одному конному сотнику и по 3 человека десятскихъ и не отъ обществъ, а нанятыхъ для борьбы съ конокрадствомъ исключительно, и тогда это вопиющее зло прекратилось бы.



Въ окрестностяхъ г. Царицына на сѣверо-западѣ по берегамъ рѣчки Царицы и по балкамъ расположено множество хуторовъ въ два, три—десять дворовъ, обитаемыхъ или только лѣтомъ огородниками, или круглый годъ нѣкоторыми мѣщанами земледѣльцами. Подъ видомъ этого невиннаго занятія, обитатели хуторовъ суть сообщники конокрадовъ или ихъ укрыватели. Тутъ не то что какая либо лошадь пропадетъ, а и человѣкъ, потерпѣвшій отъ конокрадовъ, исчезнетъ безслѣдно.

Противъ гор. Царицына въ займищахъ за р. Волгою тоже множество мелкихъ хуторовъ, жители которыхъ тоже конокрады. Туда за розыскомъ лошадей уже и не ѣздить—безполезно и опасно!

Мнѣ лично извѣстны отчаянные конокрады: нѣкто Грибовъ и его любовница Галченкова. Дѣйствія послѣдней удивительны,—она ухитряется на глазахъ полиціи проводить краденыхъ лошадей по нѣскольгу головъ заразъ. Не знаю попалась ли она наконецъ въ руки правосудія?

*Народное образованіе.* Обращаясь къ изложенію состоянія народнаго образованія въ Царицынскомъ уѣздѣ, приведу прежде всего данныя о числѣ учебныхъ заведеній въ этомъ краѣ за 22 года, по 1896 годъ:

Въ 1870 году Царицынскимъ уѣзднымъ земствомъ было ассигновано на народное образованіе—700 рублей, а въ 1874 году—уже 1700 рублей; въ этомъ году въ г. Царицынѣ имѣлась 1 библіотека и г. Царицынъ выписывалъ періодическихъ изданій 267 экземпляровъ, а посадъ Дубовка—209 экземпляровъ.

Въ 1873 году въ г. Царицынѣ, его уѣздѣ и посадѣ Дубовкѣ было: 1 уѣздное 3-хъ классное училище, съ приготовительнымъ классомъ, въ г. Царицынѣ; 1 городское 2-хъ классное народное училище въ посадѣ Дубовкѣ. Въ 1873 году на одно училище въ с. *Каменномъ Бродѣ*, Ольховской волости, отъ земства отпущено пособія 120 рублей, а отъ мѣстнаго землевладѣльца П. И. Персидекаго давалось подъ это училище помѣщеніе и отопленіе. Затѣмъ съ пособіемъ отъ сельскихъ обществъ въ Царицынскомъ уѣздѣ въ 1873 году были училища: въ с. *Отрадѣ* на наемъ прислуги 40 руб., помѣщеніе и отопленіе, отъ земства 200 руб.; въ с. *Пигуль* Ерзовской волости отъ земства 200 руб., отъ общества 28 руб. на наемъ и отопленіе квартиры; въ с. *Песковаткѣ*, той же волости, отъ земства 200 руб., отъ общества 90 руб. на наемъ квартиры съ отопленіемъ и прислугой; въ с. *Малой Ивановкѣ*, Ивановской волости; отъ земства 200 руб., отъ общества наемъ сторожа 15 рублей, помѣщеніе и отопленіе; въ с. *Александровкѣ* отъ земства 200 рублей, отъ общества 25 руб. на наемъ квартиры и отопленіе натурою; въ с. *Липовкѣ* отъ земства 200 руб.; отъ общества помѣщеніе и 100 руб. на ремонтъ, отопленіе и сторожа; въ с. *Ольговкѣ* отъ земства 200 руб.; отъ общества 180 руб. на наемъ квартиры, сторожа и отопленіе. Содержаніе каждаго сельскаго училища, за исключеніемъ частныхъ школъ, среднимъ чис-

ломъ обошлось 484 руб. 30 коп. По успѣхамъ учениковъ и правильному веденію учебнаго дѣла изъ всего числа училищъ Царицынскаго уѣзда оказалось лучшимъ двухклассное Дубовское.

Израсходовано въ 1873 году по Царицынскому уѣзду на добавочное жалованье учителямъ 7 училищъ 1400 руб.; на приобретение книгъ и учебныхъ пособій 180 руб. и въ пособие Каменно-Бродскому училищу 120 руб., а всего 1700 руб. исключительны суммы земства.

Въ 1888 году въ Царицынскомъ уѣздѣ было грамотныхъ 16% и въ этомъ отношеніи Царицынскій уѣздъ занималъ четвертое мѣсто въ ряду другихъ уѣздовъ губерніи. Первое мѣсто по грамотности въ Царицынскомъ уѣздѣ занимаютъ калмыки. (?) (Саратовскій календарь на 1889 годъ).

По даннымъ 1891 года на 100 душъ обоюго пола крестьянскаго населенія приходилось грамотныхъ и учащихся 8,0.

Царицынское земство на 1896 годъ, на народное образованіе ассигновало 15887 руб. или 14,6% всѣхъ смѣтныхъ своихъ расходовъ (108516 руб. 48 коп., что составляетъ 91,9% къ суммѣ губернскаго земскаго сбора). Въ первомъ случаѣ Царицынскій уѣздъ занимаетъ 8 мѣсто, а въ другомъ 2 мѣсто. Ростъ ассигновокъ на народное образованіе за послѣдніе 3 года выразился для Царицынскаго уѣзда абсолютно въ + 5175 руб. или относительно на + 19,9%.

Было ассигновано 12727 руб. собственно на земско-общественныя школы, 2000 руб. на среднее образованіе и 900 руб. на стипендіи и пособія. Изъ 12727 руб. собственно употреблено 1350 руб. на жалованье законоучителямъ, 10137 руб. на жалованье учителямъ и помощникамъ, 825 руб. на учебники и учебныя принадлежности, 180 руб. на педагогическій и хозяйственный надзоръ за школами, 135 руб. на народныя бібліотеки и 100 руб. на народныя чтенія.

Число школъ въ 189<sup>4</sup>/<sub>5</sub> учебномъ году по Царицынскому уѣзду было 46, въ томъ числѣ существовало земско-общественныхъ 27, вновь открыто такихъ же 2, церковно-приходскихъ 3 и школы грамоты 16. Въ городѣ Царицынѣ было 7 городскихъ, 3 при церквахъ иностранныхъ исповѣданій; 6 церковно-приходскихъ и 2 школы грамоты. Въ посадѣ Дубовкѣ: 1 двухклассная мастерская, 4 городскихъ и 4 школы грамоты.

Царицынскій уѣздъ, хотя медленно, но неуклонно, безъ всякихъ отступленій назадъ, увеличивалъ число своихъ школъ, почти удвоивъ ихъ за послѣдніе 15 лѣтъ.

Земскія школы получаютъ свое содержаніе, главнымъ образомъ, отъ земства и отъ сельскихъ и волостныхъ обществъ, находя въ нѣкоторыхъ случаяхъ поддержку и у частныхъ лицъ, (преимущественно попечителей и попечительницъ) и государственнаго казначейства. Плата за ученіе также даетъ нѣкоторыя средства. Затѣмъ слѣдуютъ случайныя источники; отчис-

леніе отъ прибылей сеудо-сберегательныхъ товариществъ, субсидій церковно-приходскихъ попечительствъ, комитетовъ грамотности и пр.

Царицынское земство даетъ 81% всѣхъ суммъ поступающихъ на содержаніе училищъ, а общества даютъ 16%. Въ этомъ случаѣ Царицынское земство занимаетъ первое мѣсто въ губерніи, а сельскія общества занимаютъ 9 мѣсто. Поступленіе суммъ на школьное дѣло изъ другихъ источниковъ по Царицынскому уѣзду составляетъ 3%.

Въ 1894 году на содержаніе 1 школы по Царицынскому уѣзду поступило отъ земства 407 руб. 9 коп., отъ обществъ 78 руб. 92 коп., изъ другихъ источниковъ 15 руб. 41 коп., всего 502 руб. 23 коп. По величинѣ стоимости содержанія (одного училища) каждой школы, Царицынскій уѣздъ занимаетъ второе мѣсто въ губерніи, первое Хвалынский уѣздъ и послѣднее—Кузнецкій (373 руб. 78 коп.).

Каждая школа по Царицынскому уѣзду тратитъ въ годъ: на жалованье законоучителю 44 руб. 2 коп., учителямъ и помощникамъ 340 руб. 4 коп., на помѣщеніе 63 руб. 7 коп., на прислугу и поддержаніе чистоты 19 руб. 6 коп., на мебель и классныя принадлежности 9 руб. 6 коп., на книги и учебныя пособія 19 руб. 8 коп., на другіе расходы 4 руб. 4 коп., всего 501 руб. 7 коп.

Типъ церковно-приходской школы (по даннымъ Губернской Земской Управы) за истекшее 10-тилѣтіе (къ 1896 году) не успѣлъ еще сложиться во что-либо опредѣленное, такъ что ее рѣшительно нельзя характеризовать средними числами, какъ это можно сдѣлать относительно земской школы. Въ церковно-приходскихъ школахъ встрѣчаются рядомъ съ безвозмезднымъ педагогическимъ трудомъ священно и церковно-служителей учительскія должности съ приличнымъ окладомъ; тоже можно сказать и относительно удовлетворенія другихъ школьныхъ нуждъ.

Въ теченіе 1894 и 1895 г.г. въ Царицынскомъ уѣздѣ построено земствомъ 5 новыхъ школъ, средній размѣръ площади пола которыхъ 209,7, кубическ. содерж. воздуха 992,5, число комнатъ 8, средній же размѣръ площади пола одной школы 131, кубическ. содерж. воздуха 620,3.

Новыя школы обширнѣе ранѣе существовавшихъ безъ малаго въ двое. Въ этомъ отношеніи Царицынское земство опередило остальные уѣздныя земства губерніи. Построенныя въ 1895 году 3 школы въ Царицынскомъ уѣздѣ обошлись въ 8500 рублей или по 2833 каждая, одинъ кубическій аршинъ вмѣстимости классныхъ комнатъ обошелся въ 2 руб. 9 коп. Затраченная сумма получилась 6300 руб. отъ обществъ и 2200 руб. отъ частныхъ лицъ.

Число учебниковъ на 1 земскую школу приходится 172 экземпляра на 54 руб. 1 коп. или 2,1 книга на 1 ученика, въ томъ числѣ 1 книга по русскому языку. Число учебниковъ на 1 цер-

ковно-приходскую школу приходится 196 экземпляровъ и такимъ образомъ эти школы снабжены книгами, лучше земствъ.

Относительно школьныхъ библиотекъ по Царицынскому у. слѣдуетъ сказать, что запасъ въ нихъ книгъ очень незначителенъ, всего только на одного учащагося приходится по 2 экземпляра книгъ. Въ среднемъ каждая земская школа уѣзда имѣетъ лишь 79 названій книгъ, на сумму 31 руб. 8 коп.

Законоучителей утвержденныхъ епархіальной властью не имѣется только въ 2 школахъ Царицынскаго уѣзда, а въ остальныхъ законоучителями состоятъ почти вездѣ приходскіе священники. Въ Царицынскомъ уѣздѣ изъ 28 учащихся—женщинъ 23, мужчинъ только 5; одна треть учительницъ получили среднее образованіе.

За 1895 годъ число учащихся во всѣхъ школахъ уѣзда, въ томъ числѣ и города, увеличилось противъ 1894 года: мальчиковъ на 185, дѣвочекъ на 107. Число учениковъ на 1 учащаго въ Царицынскомъ уѣздѣ приходится—70. Стоимость обученія одного ученика въ Царицынскомъ уѣздѣ составляетъ, въ земской школѣ 6 руб. 3 коп., въ церковно-приходской 4 руб. 49 к.

Число учебныхъ дней въ 1894 году было 122, меньше всѣхъ другихъ уѣздовъ губерніи: въ Петровскомъ уѣздѣ, напримѣръ, 163 дня.

При 9 школахъ Царицынскаго уѣзда имѣлось земли (за 189<sup>4</sup>/<sub>5</sub> учебн. годъ) отъ 70 квадр. сажень до 4 десятинъ; при трехъ школахъ земля (9950 квадр. саж.) не обрабатывается по неудобности ея. Въ четырехъ школахъ изъ шести, гдѣ земля обрабатывается, ученики не принимаютъ участія въ ея работѣ.

По Высочайше утвержденному 12 мая 1897 года мѣтню Государственнаго Совѣта положено: надѣлать сельскія училища, церковно-приходскія школы и школы грамоты казенною землею и отпускатъ безденежно симъ училищамъ и школамъ казенный лѣсъ на постройку и ремонтъ зданій сихъ училищъ и на отопленіе оныхъ.

Это благодѣтельное распоряженіе должно въ самомъ непродолжительномъ времени оказать важныя послѣдствія въ дѣлѣ народнаго образованія. Оно во-первыхъ увеличитъ число сельскихъ училищъ и школъ и во-вторыхъ сократитъ расходъ, въ большинствѣ мѣстъ, однихъ изъ значительныхъ,—по ремонту и отопленію ихъ. Затѣмъ дастъ возможность съ одной стороны увеличить содержаніе педагогическому персоналу и съ другой обогатить школы и училища болѣе лучше учебными пособиями и библиотеками.

*Селенія. Административное дѣленіе уѣзда. Домашній народный бытъ.* Всѣхъ селеній въ Царицынскомъ уѣздѣ—64 и сельскихъ обществъ—66; въ нихъ дворовъ, по даннымъ 1896 г., 12657, стоимость которыхъ простирается до 2,467,631 рубль (12,540 дворовъ, находящихся въ селеніяхъ Царицынскаго уѣзда

(безъ колоніи Сарепты) застрахованы на 1896 годъ, въ обязательномъ земскомъ страхованіи, въ суммѣ 1,322,475 рублей, съ каковой суммы причитается страховой преміи только 9,815 руб. 79 коп., но въ эту сумму не вошла колонія Сарепта, такъ какъ у меня нѣтъ свѣдѣній о стоимости дворовъ въ ней находящихся числомъ 117, которые однако вошли въ цифру 12,657.

Уѣздъ раздѣленъ на 10 волостей, а именно: Александровская, Балыклейская, Ерзовская, Ивановская, Липовская, Ольховская, Отрадинская, Песковатская, \*) Романовская и Сарептская. Селенія: Пичуга, Ерзовской волости, Караванка и хуторъ Варькинъ, Романовской волости, послѣ пожаровъ, бывшихъ въ последнее 10-ти лѣтіе, распланированы по новому распланированію—по 4 двора въ гнѣздѣ, отдѣленномъ отъ другого гнѣзда со всѣхъ сторонъ улицами шириною съ лицевой стороны не менѣе 10 сажень, а по бокамъ гнѣздъ не менѣе 6 сажень. Такимъ же образомъ отчасти распланированы с. Отрада и Песчанка (Червленоразное), Отрадинской волости и въ волостяхъ: Александровской—352 двора и Песковатской—155 дворовъ. Полицейскихъ становъ въ уѣздѣ—2: въ составъ 1-го стана входятъ волости: Александровская, Балыклейская, Ольховская, Липовская и Романовская; станова квартира находится въ слободѣ Ольховкѣ; въ составъ 2-го стана входятъ остальные волости: Ерзовская, Ивановская, Отрадинская, Песковатская и Сарептская; станова квартира находится въ посадѣ Дубовкѣ.

Въ уѣздѣ 4 участка земскихъ начальниковъ, въ составъ коихъ входятъ волости: 1-го участка—Ерзовская, Отрадинская и Сарептская; 2-го участка—Ивановская и Песковатская; 3-го участка—Балыклейская, Липовская и Романовская и 4-го участка—Александровская и Ольховская. Мѣсто жительства земскихъ начальниковъ: 1-го участка—въ г. Царицынѣ (16,188 наличнаго крестьянскаго населенія обоого пола, въ 19 обществахъ); 2-го участка въ посадѣ Дубовкѣ (17,197 душъ обоого пола крестьянскаго населенія, въ 15 обществахъ); 3-го участка—въ с. Балыклей (19,799 душъ обоого пола крестьянскаго населенія, въ 11 обществахъ); 4-го участка—въ с. Ольховкѣ (18,552 души обоого пола, въ 21 обществѣ).

Въ уѣздѣ 3 участка судебныхъ слѣдователей: 1 участокъ—вол. Ерзовская, Отрадинская, Сарептская и 2 часть г. Царицына; 2 участокъ—Александровская, Балыклейская, Ивановская, Ольховская, Липовская, Песковатская и Романовская волости и посадъ Дубовка; въ составъ 3-го слѣдственнаго участка входитъ 1-я часть г. Царицына, съ заводомъ Нобеля и мѣстностью—«Банное».

Въ составъ 8 урядническихъ участковъ входятъ волости: 1-го уч.—Ольховская, 2-го уч.—Балыклейская, 3-го уч.—Липовская и Романовская, 4-го уч.—Александровская (1 станъ); 5-го уч.—Ивановская, 6-го уч.—Песковатская, 7-го уч.—Ерзовская и 8-го уч.—Отрадинская и Сарептская (2 станъ).

\*) Съ 1903 г. въ Царицынскомъ у. открыта еще одна волость—Пролейская.

Въ составъ 5 призывныхъ (по отбыванію воинской повинности) участковъ входятъ волости: 1-й участокъ г. Царицынъ, 2-й уч.—Ерзовская, Отрадинская и Сарептская, 3-й уч.—посадъ Дубовка, 4-й уч.—Ивановская и Песковатская, 5-й уч.—Александровская, Балыклейская, Ольховская, Липовская и Романовская. Призывные пункты находятся: 1 и 2—въ г. Царицынъ, 3 и 4—въ посадъ Дубовкѣ и 5—въ слободѣ Ольховкѣ. Военноконскихъ участковъ 6: въ 1-й участокъ входитъ г. Царицынъ; 2-й уч.—волости Ерзовская, Отрадинская и Сарептская; 3-й уч.—посадъ Дубовка; 4-й уч.—волости Ивановская и Песковатская; 5-й уч.—Александровская и Ольховская и 6-й уч.—Балыклейская, Липовская и Романовская.

Въ уѣздѣ 4 участка земскихъ врачей, пункты участковъ расположены: 1-го участка—въ г. Царицынъ, въ составъ его входятъ г. Царицынъ и Отрадинская волость; 2-го уч.—въ пос. Дубовкѣ, въ составъ его входятъ посадъ Дубовка, Ерзовская и Песковатская волости; 3-го уч.—въ слободѣ Ольховкѣ, въ составъ его входятъ Александровская, Ивановская и Ольховская волости; 4-го уч.—въ с. Балыклея, въ составъ его входятъ Балыклейская, Липовская и Романовская волости.—Фельдшерскихъ участковъ 8, пункты которыхъ находятся въ селахъ: Отрадѣ, Ерзовкѣ, Песковаткѣ, Большой Ивановкѣ, Александровкѣ, Ольховкѣ, Липовкѣ и Балыклеѣ (свѣд. 1896 г.).—Участковъ ветеринарныхъ врачей—3: въ 1-й участокъ входятъ волости Ерзовская, Отрадинская и Сарептская; квартира ветеринар. врача въ г. Царицынъ; въ этомъ участкѣ 3 ветеринар. фельдшера, которые живутъ въ Ерзовкѣ, Отрадѣ и г. Царицынъ и 3 стражника, живущіе въ Царицынѣ. Во 2-й участокъ входятъ волости: Балыклейская, Ивановская и Песковатская; квартира врача въ посадѣ Дубовкѣ; въ этомъ участкѣ 2 фельдшера, живущіе въ с. Больш. Ивановкѣ и посадѣ Дубовкѣ. Въ 3-й участокъ входятъ волости: Александровская, Липовская, Ольховская и Романовская; квартира врача въ сл. Ольховкѣ; въ этомъ участкѣ 3 фельдшера, живущихъ въ с. Александровкѣ, Балыклеѣ и Ольховкѣ. Скотскія ярмарки бываютъ: въ с. Балыклея, Большой Ивановкѣ, Ольховкѣ, Солодчѣ и г. Царицынѣ. Пути впуска и осмотра скота находятся: въ Балыклеѣ, пос. Дубовкѣ, Пичугѣ, Сарептѣ, гор. Царицынѣ и 2 на границахъ Царицынскаго уѣзда съ областью Войска Донскаго близъ станціи Волго-Донской желѣзной дороги *Карповка* и близъ станціи Грязе-Царицынской желѣзной дороги *Котлубань*. Скотопрогонные тракты проходятъ по нѣсколькимъ направленіямъ, такъ: Царицынъ, Ерзовка, Дубовка, Большая Ивановка, Александровка, Ольховка и Саламатинно Камышинскаго уѣзда; такъ же: Балыклея, Романовка—г. Камышинъ.

Въ уѣздѣ 3 округа Благочиній городскихъ, посадскихъ и сельскихъ уѣздныхъ церквей. Въ 1-й округъ входятъ: 7 городскихъ и 5 сельскихъ церквей—село Отрады, Червленоразнаго, Орловки, Городища и Рынка.—Во 2-й округъ: 3 посадскихъ и

9 сельскихъ церквей—сель Пичуги (Ерзовки), Водяного, Песковатки, Пролейки, Пичужинской станицы, Александровской станицы, Балыкляя, Лознаго и Стрѣльни.—Въ 3-й округъ входятъ 14 церквей—сель: Караванки, Романовки, Липовки, Каменнаго Брода, Солодчи, Александровки, Больш. Ивановки, Давыдовки, Семеновки, Ягоднаго, Тополевки (Грязновки), Малой Ивановки, Новогеографіевскаго поселка (Ежевки) и Ольховки.

На весь уѣздъ имѣется одинъ агентъ земскаго страхованія отъ огня.

Въ Царицынскомъ уѣздѣ находятся: 1 колонія нѣмцевъ, 2 казачьи станицы Астраханскаго войска, 6 слободъ, 15 сель, 4 сельца и 29 деревень. Замѣчательные изъ нихъ: *Александровка*, при р. Иловль съ винокуреннымъ заводомъ. *Балыклей Верхній*, при р. Волгѣ, *Водяное*, при Волгѣ, съ постоянной переправой черезъ нее. *Городище*, въ 10 верстахъ къ сѣверу отъ г. Царицына, съ ярмаркой. *Елшанка*, въ 9 верстахъ отъ г. Царицына; близъ этой деревни станція Волго-Донской желѣзной дороги.—*Садовая*. *Зензеватка* въ 159 верстахъ отъ г. Царицына, съ винокуреннымъ заводомъ. *Ивановка Большая* въ 100 верстахъ къ сѣв. зап. отъ г. Царицына. *Ивановка Малая* (Ольховка тожъ), въ 88 верстахъ отъ г. Царицына. *Каменный Бродъ*, на р. Иловль; отъ этого села идутъ мѣловыя горы до самаго Дона; въ 3 верстахъ отъ села находится женскій монастырь, подъ горой, въ которой вырыты пещеры. *Караванка*, въ 132 верстахъ отъ гор. Царицына, при р. Волгѣ; въ этомъ селѣ лучшіе арбузы и здѣсь существуетъ постоянная переправа черезъ Волгу въ село Быковыя хутора, такъ же славящееся арбузами. *Климкинъ* (Никольскій) хуторъ, въ 4-хъ верстахъ отъ Царицына, при Волгѣ; отъ него начинается Волго-Донская желѣзная дорога. *Липовка*, въ 140 верстахъ отъ Царицына къ сѣв. сѣв.-вост. *Мечетная*, въ 16 верстахъ отъ Царицына, при р. Волгѣ; въ 6 верстахъ отъ этой деревни находится хуторъ «*Нижній Мечетный*» между хуторомъ и деревней лежатъ развалины большого татарскаго города. Отъ Мечетной производится постоянная переправа черезъ Волгу въ гор. Царевъ. *Ольховка* (Персидская Ольховка) слобода въ 155 верстахъ къ сѣверу отъ Царицына, при р. Иловль. *Отрада* въ 14 верстахъ отъ Царицына съ ярмаркой: это бывшее имѣніе извѣстнаго Астраханскаго губернатора (съ 1763 по 1773 г.) генер. лейт. Н. А. Бекетова, приходящагося дядей не менѣе извѣстному баснописцу и Министру Юстиціи И. И. Дмитріеву. Князь П. А. Вяземскій, посѣтивъ Отраду, писалъ къ другу: «Обѣдалъ въ Отрадѣ, видѣлъ слѣды древняго великолѣпнаго прежнихъ помѣщиковъ ея, комнату съ фонтаномъ, птичницу и пр.». *Песковатка* въ 55 верет. къ сѣв. сѣв.-вост. отъ Царицына, при р. Волгѣ; въ дачахъ села находится богатый источникъ полудикаго камня и песчаника. *Пичужинская казачья станица* въ 33 вер. къ сѣв. сѣв.-вост. отъ г. Царицына, на Волгѣ, съ пристанью, на которой производится только разгрузка; тутъ же существуетъ

постоянная переправа черезъ Волгу. *Пичуа* (Ерзовка) слобода въ 28½ верстахъ къ сѣв. сѣв.-вост. отъ Царицына по Астраханскому почтовому тракту. *Пролейка* въ 80 верст. отъ Царицына, на Волгѣ, съ постоянною переправою черезъ нея. *Сарепта* колонія евангелическихъ братьевъ въ 28 верстахъ отъ гор. Царицына, къ юго-востоку подъ 48°, 31' сѣв. широты и 14° вост. долг., при впаденіи въ Волгу рѣчки Сарпы, съ лютеранскою церковью, съ заводами и фабриками; близъ этой колоніи находятся, нынѣ запущенные, минеральные источники Гезундбрунъ и Шенбрунъ (Екатерининскіе источники тожъ). Населеніе колоніи еще недавно пользовалось разными льготами и самая колонія управлялась неодинаково съ другими, находясь почти въ независимости отъ мѣстной уѣздной власти; но по закону 6 іюня 1877 г. Сарепта сдѣлана въ административномъ отношеніи отдѣльною волостью и многія льготы отняты. *Солодча* въ 120 верстахъ къ сѣв. сѣв.-зап. отъ Царицына, при р. Иловлѣ, съ ярмаркой. *Суводская* (Александровская тожъ) станція Астраханскаго казачьяго войска, въ 97 верстахъ къ сѣв. сѣв.-вост. отъ Царицына, на Волгѣ, съ постояннымъ перевозомъ черезъ нее. *Червленоразная*, сельце, въ 12 верстахъ къ юго-западу отъ Царицына; жители его ходятъ съ коробейнымъ товаромъ въ приазовско-черноморскія мѣстности и на Кавказъ. Близъ сельца находится станція Волго-Донской желѣзной дороги—*Крутая*. (Очерки по ист. г. Саратов. и Саратов. губ., Н. Ф. Хованскаго. 1884 г.).

Въ 1879 году, по Царицынскому уѣзду, были почтовые конторы: въ г. Царицынѣ, отдѣленіе—въ Сарептѣ, станціи: въ Ольховкѣ и Балыкляхъ. Приѣмъ депешъ производился: въ гор. Царицынѣ, пос. Дубовкѣ и кол. Сарептѣ.

Въ 1888 году въ Царицынскомъ уѣздѣ было построекъ—избъ: деревянныхъ 8447, каменныхъ мазанокъ и земляныхъ 608. Изъ нихъ крытыхъ: соломой 6241, тесомъ, желѣзомъ и землею 2814. Въ числѣ ихъ имѣлось размѣромъ менѣе 6 аршинъ 1245, отъ 12 и болѣе аршинъ 158.

Въ 1889 году въ г. Царицынѣ было зданій каменныхъ 323, деревянныхъ 5989, въ пос. Дубовкѣ каменныхъ 477 и деревянныхъ 2715.

Церквей въ г. Царицынѣ было каменныхъ 11, въ томъ числѣ 1 монастырская и 1 часовня и деревянныхъ 2, въ томъ числѣ 1 часовня, мечеть дерев. 1, въ уѣздѣ церквей каменныхъ 11, въ томъ числѣ 2 монастырскихъ и 1 лютеранская. Въ Дубовкѣ каменныхъ 6, въ томъ числѣ 1 часовня и 1 единовѣрческая церковь, 1 деревянная единовѣрческая молежня.

Въ 1888 г. по Царицынскому уѣзду имѣли оброчныя статьи съ доходомъ свыше 1000 руб. слѣдующія волости: Ерзовская 1450 руб. 15 коп., Александровская 1019 руб., Сарептская 3350 руб., Балыклейская 3170 руб. 35 коп. и Отрадинская 5166 рублей.

По всеѣмъ селеніямъ Царицынскаго уѣзда имѣются доволь-



но порядочные пожарные сараи съ однообразнаго типа казанчей. Почти вездѣ по одной пожарной трубѣ и нѣскольку бочекъ.

Вездѣ въ селахъ порядочныя взвѣзкія квартиры, съ постояннымъ при нихъ дежурствомъ полицейскихъ десятекихъ и книгой, въ которую проѣзжающее начальство дѣлаетъ письменныя замѣчанія и вообще распоряженія.

Въ бытность на должности Царицынскаго исправника г. Доброхотова эти книги едва-ли не приковывались къ столу. Одно вѣрно, что книги эти тогда обязательно прикрѣплялись къ столу на взвѣзжей квартирѣ бичевкой и припечатывались печатью—*страха ради*.

По даннымъ 1891 года въ Царицынскомъ уѣздѣ на одного человека приходилось въ мѣстности избъ 0,94 кубич. аршинъ и въ этомъ отношеніи этотъ уѣздъ занималъ 8 мѣсто въ губерніи. Избъ съ соломенными крышами въ Царицынскомъ уѣздѣ было 68,4%, а съ тесовыми и проч. 31,6%.

На основаніи приведенныхъ данныхъ приходится сказать, что населенные пункты *по уѣзду* ютятся главнымъ образомъ по берегамъ Волги, Иловли и другихъ рѣчекъ и ручьевъ, и, подобнымъ расположеніемъ своимъ, представляющимъ почти правильный растянутый съ сѣвера на югъ, по фигурѣ уѣзда, кругъ, оставляютъ средину или центръ площади уѣзда почти не заселеннымъ. Съ одной стороны близость Волги, а съ другой—Грязе-Царицынской и Волго-Донской линіи жел. дор., ставятъ населеніе уѣзда въ соприкосновеніе съ большими торговыми трактами и съ послѣдствіями отъ сего происходящими. Отъ того населеніе уѣзда рѣдко, рѣдко гдѣ выглядитъ чисто земледѣльческимъ и деревенскимъ. Его надо отнести скорѣе къ типу городскому. Ни по одеждѣ, ни по обуви, ни по обличію, ни по манерамъ оно не показываетъ себя тѣмъ, что вообще зовется деревней. Пиджаки, сапоги, короткая стрижка волосъ, бойкость въ рѣчахъ—вотъ типъ жителя Царицынскаго уѣзда. Самая планировка селеній въ большинствѣ раскинутая и просторная явствуетъ о ширинѣ и свободѣ духа. Въ самомъ дѣлѣ обращаясь къ исторіи заселенія этой мѣстности видишь, что здѣсь нѣтъ коренныхъ, такъ сказать жителей, всѣ они суть или вольные пришельцы со всѣхъ концовъ матушки Россіи, или переведенцы по приказу правительства съ Дона для охраны, какъ войско, и изъ населенныхъ пунктовъ ни одинъ не насчитаетъ (кромѣ г. Царицына и Дубовки) со времени основанія своего даже и 200 лѣтъ.

Каждая деревня, каждый хуторъ или село Царицынскаго уѣзда представляетъ собою, судя по типу постройки жилыхъ зданій и дворовъ, ни что иное какъ пригородъ уѣзднаго города средняго благоустройства, только многочисленность соломенныхъ крышъ ( $\frac{2}{3}$  противъ остальныхъ видовъ лучшихъ крышъ, тесовыхъ, желѣзныхъ, глино-соломенныхъ и другихъ) все таки намекаютъ на земледѣліе, какъ на главный характеръ занятія жителей и на скудость дѣла. Последнее обстоятельство въ связи

съ скотоводствомъ—тоже однимъ изъ главныхъ видовъ занятій жителей, заставило населеніе добывать топливо изъ навоза. Кизикъ повсемѣстный въ уѣздѣ матеріалъ для топлива. Какъ исключеніе, дрова какъ топливо можно найти въ весьма немногихъ селеніяхъ по р. Иловлѣ и Волгѣ. Царицынъ и Дубовка для топлива употребляютъ больше всего обрѣзки отъ брусевъ, получающіеся на лѣсопильныхъ заводахъ и опилки. Солома тоже замѣняетъ собою дрова въ нѣкоторыхъ особенно малороссійскихъ селеніяхъ.

На освѣщеніе избъ употребляется преимущественно керосинъ.

Въ числѣ хозяйственныхъ и домашнихъ принадлежностей двора сельскаго жителя считается необходимыми: телѣга, фура, сани, конская сбруя, земледѣльческія орудія (въ послѣднее время плуги и вѣялки въ повсемѣстномъ употребленіи), полога, мѣшки, запасныя веревки, топоры, ломъ, скребокъ, стрипная посуда и другіе мелочи, которые въ потребномъ видѣ для одного исправнаго двора, можно оцѣнить отъ 35 до 100 руб.

Сельскіе жители Царицынскаго уѣзда какъ русскіе, такъ и малороссы, теперь ни сколько не отличаются отъ горожанъ по одеждѣ, которую они покупаютъ въ городскихъ магазинахъ. Тканье холстовъ на дому выводится, да едва ли здѣсь это и производилось, такъ какъ посѣвъ конопли и льна, здѣсь совсѣмъ не развитъ.

Край, гдѣ развито земледѣліе и скотоводство долженъ бы давать обильную, здоровую и разнообразную пищу жителямъ, но этого не замѣтно по Царицынскому уѣзду. Пустыя щи, каша, квасъ, черный и бѣлый хлѣбъ, да изрѣдка мясо—вотъ обычныя блюда крестьянскаго стола. Болѣе или менѣе обиліе и разнообразіе здѣсь бываетъ столъ въ праздники и при семейныхъ событіяхъ. Очень многіе изъ сельскихъ жителей стали видѣть, что то необходимое въ чаепитіи. Оно замѣтно входитъ въ общее употребленіе; теперь большинство дворовъ самоваръ считаютъ самою необходимою принадлежностью дома. Рѣже встрѣтить безъ самоварную избу, чѣмъ на оборотъ.

Въ Царицынскомъ уѣздѣ почти нѣтъ раскольниковъ, но нѣрѣдки случаи принадлежности къ одной изъ новыхъ сектъ «баптистовъ, пашковцевъ и т. п.» но не цѣлыхъ семей, а единичныхъ членовъ ея. Можетъ быть по этому здѣсь не замѣчается предразсудковъ относительно употребленія въ пищу картофеля, свинины, зайца, нѣкоторыхъ видовъ птицъ и рыбъ, а также раковъ. Все это теперь употребляется въ пищу безъ всякихъ церемоній.

Жители Царицынскаго уѣзда въ общемъ люди средняго крестьянскаго достатка. Какъ бы ни былъ тяжелъ годъ, Царицынскій уѣздъ обходится или безъ всякой правительственной или земской помощи, или же развѣ только съ незначительной помощью. За послѣднія 10 лѣтъ здѣсь были и падежи рогатаго ско-

та, и недородъ, и саранча, однако они прошли безъ рѣзкихъ измѣненій къ худшему въ матеріальномъ отношеніи. Одно то, что здѣсь не бываетъ опустошительныхъ пожаровъ, столь обычное явленіе для другихъ уѣздовъ губерніи, много уже говоритъ за здѣшнее благоустройство, идущее неразрывно съ благосостояніемъ.

*Хозяйственный бытъ:* Земля, обильная тучностью и обширная пространствомъ, составляетъ основной элементъ богатства въ хозяйствѣ уѣзда. Этимъ источникомъ богатства пользуются почти все сословія. *Способы пользованія землею* 3-хъ родовъ: ею пользуются какъ своею собственностію, какъ предметомъ нѣскольколѣтней аренды и въ видѣ кратковременнаго съема. Обширныхъ имѣній частныхъ лицъ изъ дворянъ, чиновниковъ и купцовъ здѣсь довольно. Есть земельныя угодья принадлежащія казѣ и удѣлу. Воздѣлываніе земли по большей части производятъ купцы. Дворяне же и чиновники, казна и удѣлъ ограничиваясь засѣвомъ небольшой части своей земельной собственности, остальное количество земли сдаютъ въ аренду. Дворяне и чиновники засѣваютъ землю сами только для своихъ потребностей. Казна и удѣлъ производятъ посѣвъ въ видѣ опыта. Арендаторами земель являются крестьяне и купеческое сословіе. Хотя крестьяне надѣлены землею въ достаточномъ количествѣ, но такъ какъ земля здѣсь по своему качеству принадлежитъ къ разряду неудобной вовсе или же мало удобной, то къ арендѣ приходится прибѣгать по необходимости тѣмъ болѣе, что земледѣіе все-таки здѣсь является неключительнымъ и главнымъ занятіемъ.

Плохое качество земли, жаркій и сухой климатъ въ награду за труды даютъ землевладѣльцамъ только убытокъ. Обильно урожайные годы здѣсь рѣдки, такъ рѣдки, что только развѣ одинъ годъ въ теченіе десятилѣтія выдается благополучнымъ, а остальные или даютъ возможность кое какъ свести концы съ концами или же ничего не даютъ. Крестьянское населеніе вслѣдствіе этого отъ земледѣлія терпитъ большой убытокъ и лѣзетъ въ долги. Развѣ только скотоводство, ремесла и промыслы да оброчныя статьи спасаютъ его отъ конечнаго раззорѣнія.

Къ 1 января 1874 года въ 55-ти общественныхъ запасныхъ сельскихъ магазинахъ состояло на лицо хлѣба по Царицынскому уѣзду по числу 18140 душъ обложенныхъ сборомъ: озимого—3825 четв. 6 м. 4¼ гарн. и ярового—1765 четв. 2 м. и 4 гарн. Осталось въ недоимкѣ: озимого—4934 четв. 3 м. 4½ гарн. и ярового—3061 четв. 3 м. 1½ гарн.

Въ 1888 г. у крестьянскихъ обществъ Царицынскаго уѣзда считалось луговъ 7235 десятинъ. По свѣдѣніямъ Центр. Стат. Комитета цѣны на землю въ Саратовской губерніи существовали: при покупкѣ земли участками отъ 1 десят. до 1000 десят. средняя цѣна 1 десят. обходилась максимумъ въ 383,90 коп. и минимумъ въ 41,71 коп., а участками отъ 1000 до 4000 десятинъ,—

обходилась шахишиш 60,<sup>08</sup> коп. и мінішиш въ 27,<sup>36</sup> коп. (въ 1882 году). Цѣны земли въ 1887 году при подобныхъ же покупкахъ выражалась отъ 186,<sup>61</sup> коп. до 33,<sup>08</sup> коп. за 1 десятину.

Народныя повинности: Подушная подать установлена съ 1724 г., первоначальные душевые оклады въ прошломъ XVIII ст. и до середины нынѣшняго столѣтія были повсемѣстно одинаковы; они были на ассигнаціи:

Въ 1724 г.—80 коп., въ 1741 г.—60 коп.

» 1726 г.—70 коп., въ 1794 г.— 1 руб.

Въ 1810 г.—2 руб., въ 1812 г.—3 руб., въ 1816 г.—3 р. 26 коп., въ 1818 г.—3 руб. 30 коп. ассигнаціей.

Этотъ окладъ оставался неизмѣннымъ въ остальное царствованіе Императора Александра I и во все царствованіе Николая I; въ 1839 году съ ассигнаціоннаго рубля онъ былъ переведенъ лишь на серебрянный и опредѣленъ въ 95 коп., изъ которыхъ 86 коп. собственно *подать*, а 9 коп. *накладная* для устройства путей сообщенія. Съ мѣщанъ душевой окладъ подушной подати былъ въ 2 руб. 35 коп. сереб. 30 декабря 1861 года окладъ подушной подати со всѣхъ крестьянъ и сельскихъ обывателей увеличенъ до 1 руб., а съ мѣщанъ до 2 руб. 50 к.; съ этихъ послѣднихъ закономъ 27 декабря 1862 г. подушная подать отмѣнена и вмѣсто ея съ 1863 г. былъ установленъ подоходный налогъ со всѣхъ недвижимыхъ городскихъ имуществъ. 25 декабря 1862 г. подушная подать съ поселянъ и крестьянъ всѣхъ вѣдомствъ увеличена на 1863 г. по Саратовской губерніи по 29 коп. на душу и продолжена новыми законами до закона 17 іюня 1867 г., когда въ Саратовской губерніи душевые оклады подушной подати были: 2 р. 9 к., 1 руб. 99 коп., 1 руб. 59 к. и 1 руб. 61 коп. Въ 1875 г. съ преобразованиемъ государственнаго земскаго сбора въ государственный поземельный, часть госуд. земск. сбора была присоединена къ подушной подати и съ тѣхъ поръ оклады ея установились для крестьянъ: 2 руб. 93 к., 2 р. 75 к., 2 р. 17 к. и для мѣщанъ подъ названіемъ «окладного сбора»: въ 84 к., 76 к., 66 к. и 56 коп. Въ 1876 г. подушная подать по губерніи была: для государ. крестьянъ 3 руб. 17 к., для помѣщичьихъ—2 р. 21 коп., удѣльныхъ—2 руб. 92 коп. и для колонистовъ-менонитовъ—2 руб. 93 к., а въ среднемъ со всѣхъ—2 руб. 70 коп., съ мѣщанъ—78 коп. Съ 1883 г. были отмѣнены «окладной сборъ съ мѣщанъ» и подушная подать съ бывшихъ дворовыхъ и всѣхъ безземельныхъ приписныхъ къ волостямъ крестьянъ, а также и съ тѣхъ помѣщичьихъ, которые получили четвертные противъ полнаго надѣлы.

Закономъ 28 мая 1885 г. подушная подать отмѣнялась повсемѣстно для Европійской Россіи: съ 1886 г.—для всѣхъ бывшихъ помѣщичьихъ и удѣльныхъ крестьянъ, а съ 1887 г.—для государственныхъ. По манифесту 19 февраля 1880 г. половина подушныхъ недоимокъ прежнихъ лѣтъ была сложена; по корраціонному манифесту 15 мая 1883 г. подушная недоимка преж-

нихъ лѣтъ была сложена полностью, а также сложена недоимка до размѣра годового оклада по оброчной подати и выкупнымъ платежамъ помѣщичьихъ и удѣльныхъ крестьянъ.

*Оброчная подать* съ государственныхъ крестьянъ установлена 19 мая 1724 г. Душевые ея оклады были:

По закону 19 мая 1724 г.—	40 к.	ассигн.
» 12 окт. 1760 г.—	1 р.	»
» 13 нояб. 1768 г.—	2 р.	»
» 3 мая 1783 г.—	3 р.	»
» 18 дек. 1797 г.—	5 р. 10 к.	»
» 2 фев. 1810 г.—	8 р.	»
»	Въ 1812 г.—	11 р.
»	Въ 1839 г. на серебро	2 р. 86 к.
» 11 и 13 фев. 1859 г.—	3 р.	
» 31 дек. 1861 г.—	4 р. 20 к.	или съ дес. 65 к.
» 25 дек. 1862 г.—	4 р. 27 к.	

По закону 12 іюня 1886 г. оброчная подать переложена въ выкупные платежи, которые начиная съ 1 января 1887 г. должны быть вносимы одинаковыми суммами и черезъ 44 года, т. е. къ 1 января 1931 г. прекращены.

По Царицынскому уѣзду выкупныхъ платежей причитается:

съ 6045 д. помѣщ. кр. 2781 р. въ годъ, или 46 к. съ 1 дес.  
съ 172811 д. госуд. кр. 71582 р. въ годъ, или 41 к. съ 1 дес.

*Преобразование подушныя сборы:* 1) государственный земскій и 2) общественный сборъ. 1) Государственный земскій сборъ установленъ еще въ концѣ прошлаго столѣтія и взимался большею частію натурой (земекія повинности). Въ 1851 году денежные земекія повинности были строго разграничены на общія, или *государственныя* (почтовые, дорожныя (главные тракты), содержаніе полицейскихъ управленій, этаповъ, арестантскихъ ротъ гражданскаго вѣдомства и исправительныхъ отдѣленій и воинскія потребности), мѣстныя, или *губернскія* (дорожныя, помѣщеніе и содержаніе гражданскихъ управленій, медицинской полиціи и проч.), и *частныя* съ дворянскихъ имѣній и удѣльныхъ (содержаніе комиссіи народнаго продовольствія, канцеляріи дворянской опеки, жалованье, пенсіи и пособія засѣданій уѣздныхъ земскихъ судовъ). Въ земскіе сборы устанавливались и взыскивались по 3-хъ, 4-хъ и 5-ти-лѣтнимъ смѣтамъ и раскладкамъ, въ законодательномъ порядкѣ утверждаемымъ Высочайшею властью. Губернскія земскія повинности по закону 1 января 1864 года распредѣляются по раскладкамъ уѣздныхъ и губернскихъ земскихъ собраній. Государственный земскій сборъ съ мѣщанъ и крестьянъ взимался подушно, а съ купцовъ подоходно при выдачѣ имъ торговыхъ документовъ. Затѣмъ этотъ сборъ былъ преобразованъ сначала закономъ 1 іюня 1870 г. Четвертая часть общей смѣтной суммы этого сбора по Россіи обращена на сборъ со всѣхъ удобныхъ земель, безъ различія владѣльцевъ, кромѣ каз-

ны, и по раскладѣ 1872—74 г.г. распредѣлена между губерніями сообразно степени ихъ земледѣльской производительности; остальные  $\frac{3}{4}$  этого сбора были оставлены на прежнемъ основаніи, а потомъ закономъ 31 декабря 1874 г. были присоединены къ подушной подати и частію (до 4%)—къ гильдейскимъ свидѣтельствамъ.

2) Второй изъ преобразованныхъ сборовъ *общественный* у государственныхъ крестьянъ установленъ въ 1840 г. на удовлетвореніе частныхъ потребностей управленія государственныхъ крестьянъ и обращенъ въ общіе доходы государственнаго казначейства, за передачею государственныхъ крестьянъ въ вѣдомство общихъ крестьянскихъ учрежденій; съ 1876 г. этотъ сборъ былъ присоединенъ къ подушному окладу государственныхъ крестьянъ. Общественный сборъ раскладывался подушно по 3-хлѣтнимъ раскладамъ. Размѣръ обложенія былъ:

На 1859—61 г.	—60 $\frac{1}{2}$ к.	съ души.
» 1862 г.	—60 $\frac{3}{4}$ к.	»
» 1863—65 г.	—50 $\frac{1}{2}$ к.	»
» 1869—71 г.	—39 к.	»

Затѣмъ по 1875 г. этотъ сборъ, постепенно уменьшаясь, былъ присоединенъ съ 1876 г. къ подушной подати.

*Выкупные платежи съ бывшихъ удѣльныхъ крестьянъ* въ смѣту доходовъ казны вносятся по закону 23 іюня 1863 г., по которому Министерство Финансовъ, взамѣнъ производства выкупной ссуды, выплачиваетъ Департаменту удѣловъ 6% съ выкупного капитала въ продолженіе 49 лѣтъ, съ перваго податного полугодія послѣ истеченія двухлѣтняго срока, назначеннаго на составленіе уставныхъ грамотъ; за такую уплату выкупные платежи съ крестьянъ поступаютъ въ казну. Въ 1863 г. общая сумма выкупныхъ капиталовъ Министерствомъ Двора опредѣлялась въ 51,256,903 руб., съ которыхъ ежегодныхъ 6% платежей до истеченія съ 1 іюля 1865 г.—49-лѣтняго срока причитается по Россіи 3,075,414 руб. 16 коп.; приблизительно этотъ же окладъ остается и нынѣ.

*Выкупные платежи съ бывшихъ помѣщичьихъ крестьянъ и выкупная операція.* Въ общую смѣту государственныхъ доходовъ выкупные платежи помѣщичьихъ крестьянъ вносятся съ 1885 г. До этого времени они поступали въ особый фондъ по выкупной операціи. Статистика выкупной операціи ведется съ самаго начала ея 27 октября 1861 г.; къ выкупу приступали неодновременно; совершеніе сдѣлокъ тянется на разстояніи всего 30-лѣтія, въ силу этого и общій характеръ выкупа можетъ быть представленъ такъ: высшій и указн. надѣлъ на душу по положенію въ Царицынскомъ уѣздѣ простирался до 7 десятинъ, а въ 1882 году на 1 ревизскую душу приходилось надѣла 5,7 десят.; годовой окладъ до пониженія простирался на 1 ревизскую душу до 6 руб. 80 к., а на 1 десятину—1 руб. 20 коп.; годовой окладъ

послѣ пониженія—на 1 ревизскую душу—2 р. 62 к., а на 1 десятину 46 коп.

Объ оброкѣ временно-обязанныхъ крестьянъ извѣстно лишь, что ихъ общій годовой окладъ оброка помѣщикамъ по Саратовской губерніи за 1882 г. опредѣлялся въ 167562 руб., или на 1 ревизскую душу—9 руб. 33 коп.

По закону 28 декабря 1881 года выкупные платежи понижены; пониженіе было общее (по 1 руб. на ревизскую душу) для всѣхъ и добавочное, или специальное для особенно разстроенныхъ экономически селеній; на Саратовскую губернію ежегодная сумма пониженія утверждена въ 211,432 р., или 18% къ годовому окладу; изъ этого 184752 руб. по общему и 26680 р. по специальному повиженію. Къ 1 января 1893 года общая сумма всѣхъ выкупныхъ сдѣлокъ съ начала ихъ утвержденія 27 октября 1861 года по Саратовской губерніи опредѣляется въ 1489; изъ нихъ 781 сдѣлка произошли по добровольному соглашенію помѣщика и крестьянъ и 708—по требованію помѣщика. За все время приступило къ выкупу 184302 души (ревиз.) крестьянъ, которыми взято на выкупъ 687,930 десятинъ; имъ разрѣшена выкупная ссуда въ 19,320,936 руб. Изъ этихъ общихъ итоговъ получается въ среднемъ на 1 ревизскую душу выкупаемой земли всего 3,7 десятинъ, а ссуды 105 р. 37 к., а на 1 десятину выкупной земли приходится ссуды въ среднемъ 28 руб. 9 коп.

*Государственный поземельный налогъ* съ удобныхъ земель всѣхъ владѣльцевъ, кромѣ казны, существуетъ съ 1872 г. (по закону 1 іюня 1870 г.), но до 1875 г. онъ находился въ общей раскладкѣ на государственныя земскія повинности и выдѣленъ изъ нея самостоятельнымъ доходомъ казны подъ названіемъ государственнаго поземельнаго налога лишь съ 1875 г. (по закону 31 декабря 1874 г.); до 1884 года раскладка его производилась губернскимъ начальствомъ; какъ и прежде, раскладка государственнаго земскаго сбора, а съ 1884 года (законъ 17 января 1884 г.) въ губерніяхъ, гдѣ введены земства, раскладка назначенной на губернію суммы налога дѣлается между уѣздами губернскимъ земскимъ собраніемъ, а въ уѣздахъ уѣздными земскими собраніями на основаніи уѣздныхъ земскихъ раскладокъ. Съ этого же 1884 года прежніе губернскіе оклады государственнаго поземельнаго налога были увеличены по различнымъ губерніямъ различно, и средне-губернское подесятинное обложеніе удобной земли колебалось отъ  $\frac{1}{4}$  коп. до 17 коп. По Саратовской губерніи среднее обложеніе десятины удобной земли установлено въ 8 коп.

*Налогъ съ недвижимыхъ городскихъ имуществъ* введенъ съ 1 января 1863 года вмѣсто отмененной подушной подати съ мѣщанъ. (Справочная книга и календарь. Изданіе статистич. отдѣла Саратовской Губернскаго Земской Управы. Саратовъ. Типографія Губернскаго Земства 1894 года).

Въ Царицынскомъ уѣздѣ на 100 десятинъ удобной земли приходится 28,5 неудобной. По даннымъ 1891 года въ Царицын-

скомъ уѣздѣ на 1 десятину удобной надѣльной земли приходилось платежей 93 коп. Арендная цѣна 1 десятины пашни стоила—внѣнадѣльной 2 руб. 66 коп. и надѣльной 1 руб. 80 к.

Въ 1886 году всѣхъ окладныхъ сборовъ по Царицынскому уѣзду приходилось 177979 руб., кроме того числилось недоимокъ прежнихъ лѣтъ 24331 руб., или 13% годового оклада. По недоимочности Царицынскій уѣздъ занималъ 9-е мѣсто въ губерніи. Къ 1 октября 1887 года недоимка по продовольственнымъ ссудамъ по Царицынскому уѣзду простиралась до 70027 р. 53 коп., или на 1 наличный дворъ приходилось этой недоимки 6 р. 98 к. По недоимочности этой Царицынскій уѣздъ занималъ второе мѣсто въ губерніи, и только Хвалынскій уѣздъ превосходилъ Царицынскій въ этомъ отношеніи.

*Земледѣліе.* Въ полевомъ земледѣліи Царицынскаго уѣзда изъ хлѣбныхъ растений сѣются: пшеница и рожь озимая; яровая: пшеница (кубанка, черноколоска, гирка и русская), просо (желтое, бурое, комковое и боръ), горохъ, овесъ, ячмень (голый и въ кожѣ); изъ масличныхъ: ленъ, конопля, горчица и подсолнечникъ; изъ шиховыхъ—картофель. По свѣдѣніямъ Саратовской губер. земской Управы 1882 г., въ Царицынскомъ уѣздѣ пашенныя земли не удабривались навозомъ. Здѣсь былъ очень распространенъ посѣвъ яровой пшеницы, большею частью для продажи; меньше всего сѣютъ ее въ Ольховской волости, гдѣ земля для нея непригодна. Пшеницу сѣютъ исключительно на залежахъ первымъ хлѣбомъ подъ плугъ, высѣвая на сороковую десятину (3200 кв. саж.) отъ 4½ до 5 пудовъ. Ржи въ уѣздѣ сѣется меньше, преимущественно для своего потребленія, также какъ и просо; ленъ сѣютъ въ небольшихъ размѣрахъ; овса очень мало, только для своихъ лошадей.

Въ 1873 въ Царицынскомъ уѣздѣ была развита болѣе залежная система воздѣлыванія земли. При этомъ для обработки земли употреблялись по преимуществу волю. Засѣвается яровая пшеница и озимая рожь.

Въ 1873 году въ Царицынскомъ уѣздѣ всей удобной земли считалось 328,279 дес. 472 саж. и лѣсу 11921 десят. и 75 саж., а всего 340,200 дес. 547 саж. и распределялась она такъ:

- 1) У крестьянъ временно обязанныхъ 1252 дес. земли.
- 2) У крестьянъ бывшихъ помѣщичьихъ 9029 дес. земли и 44 десятины лѣса.
- 3) У крестьянъ бывшихъ государственныхъ 165711 десят. земли и 6850 дес. лѣса.
- 4) У крестьянъ бывшихъ удѣльныхъ 9414 дес. земли.
- 5) Въ распоряженіи помѣщиковъ 65932 дес. земли и 4897 десятины лѣса.
- 6) Непринадлежащей къ населеннымъ имѣніямъ дворянъ, купцовъ, мѣщанъ и др. 11840 дес. земли и 40 дес. лѣса.
- 7) Казенной, вѣдомства Министерства Государственныхъ Имуществъ, 56965 дес. 67 саж. земли и 14 дес. 75 саж. лѣса.



8) Удѣльной 2028 дес. 405 саж. земли и 76 дес. лѣса.

9) Городской 6108 десятинъ земли.

Было посеяно четвертей:

	Ржи.	Яров. пшен.	Овса.	Ячменя.	Карт.
На владѣльческихъ земляхъ	608	2783	1281	5	249
» земляхъ крест. обществъ	6120	22203	3160	243	6298
» » город. и друг.	92	817	21	—	37
А всего . . . . .	6820	25803	4462	248	6584

Кромѣ того посеяно остальныхъ яровыхъ хлѣбовъ 2603 четверти.

Снято четвертей:

	Ржи.	Яров. пш.	Овса.	Ячм.	Ост. яр. хл.	Картоф.
На земляхъ владѣльч.	1611	3984	4127	14	97	843
» крест. обществ.	16361	39246	5828	308	5950	30020
» городск. и друг.	37	254	1247	17	14	141
Итого . . . . .	18226	44477	9972	339	6061	31004

Въ 1883 году по Царицынскому уѣзду было личныхъ землевладѣльцевъ (не считая надѣльной):

1) Дворянъ . . . . .	96, у нихъ земли	82296	десятинъ.
2) Купцовъ . . . . .	6 »	2786	»
3) Мѣщанъ . . . . .	22 »	1144	»
4) Крестьянъ . . . . .	20 »	3124	»
5) Казаковъ . . . . .	22 »	8845	»
6) Разныхъ . . . . .	12 »	6175	»

Итого . . . 178, у нихъ земли 104368 десятинъ.

Дворянское землевладѣніе является поэтому представителемъ преимущественно крупнаго землевладѣнія.

На 73 общины (крестьянскихъ) по Царицынскому уѣзду въ 1883 году было 21 община въ 949 дворовъ безпашенныхъ и 52 общины въ 9143 двора пашенныхъ, всего 10,099 дворовъ.

Въ надѣлѣ крестьянъ Царицынскаго уѣзда находится (по даннымъ Саратов. Губ. Земства 1883 г.) 63762 десят. пашни, и общая сумма всѣхъ (госуд., земскихъ, обществ. и др.) платежей равна 177979 рублямъ, слѣдовательно, на десятину ложится въ среднемъ 2,8 рублей всѣхъ платежей.

Крестьянское населеніе Царицынскаго уѣзда въ первое время своего здѣсь поселенія пользовалось земельнымъ надѣломъ на захватномъ правѣ и большею частію (за 3—4 исключеніями) не сразу вводило у себя общинное владѣніе доставшеюся ему землею. Какъ оно производило при этомъ разверстку платежей, которыми обложено былъ его надѣлъ,—свѣдѣній точныхъ нѣтъ; имѣются впрочемъ нѣкоторыя указанія, судя по которымъ можно думать, что въ то время, когда землей пользовались повольно,—подати распредѣлялись по ревизскимъ душамъ мужского пола («такъ какъ

земля дана по душамъ»). При этомъ въ нѣкоторыхъ селеніяхъ даже и тѣ, которые занимались неземледѣльческими заработками и надѣльной землей совсѣмъ не пользовались, въ первое время платить не отказывались, «такъ какъ жисти въ то время были легкія».

Захватный способъ пользования землей въ различныхъ общинахъ длился не одинаковый періодъ времени. Нѣкоторыя селенія подѣлили отведенную имъ землю по ревизскимъ душамъ въ самый годъ поселенія на новомъ мѣстѣ, нѣкоторыя, немногія, устроили общинное владѣніе черезъ 3—5 лѣтъ послѣ поселенія. Въ большинствѣ же селеній захватный способъ пользования землею длился не менѣе 10—15 лѣтъ, а въ иныхъ и много болѣе: 20, 30 и даже 50 и больше лѣтъ. Въ настоящее же время во всѣхъ селеніяхъ Царицынскаго уѣзда, какъ у крестьянъ бывшихъ государственныхъ, такъ и у бывшихъ помѣщичьихъ, повсюду существуетъ общинное владѣніе землею.

Арендныя цѣны на надѣльныя земли Царицынскаго уѣзда колеблются между 0,5—4 рублями за десятину.

Въ большинствѣ селеній уѣзда почти до послѣдняго времени разверстка надѣльной земли производилась по ревизскимъ душамъ (X ревизіи 1857 года) причѣмъ бѣзъ тщательнаго измѣренія и просто «глазомѣрно», «на глазъ», что объясняется многоземлемъ.

Въ 1889 году въ Царицынскомъ уѣздѣ посеяно четвертей: на земляхъ владѣльческихъ: ржи 18255, яровой пшеницы 17744, овса 2063, ячменя 13, остальныхъ яровыхъ хлѣбовъ 1028, картофеля 1350. Снято четвертей: съ земель владѣльческихъ: ржи 31394, яровой пшеницы 93307, овса 7649, ячменя 88, остальныхъ яровыхъ хлѣбовъ 7742 и картофеля 9164.

На земляхъ крестьянскихъ обществъ посеяно четвертей: ржи 16546, яровой пшеницы 19419, овса 1747, прочихъ яровыхъ хлѣбовъ 865, картофеля 1482. Снято четвертей: ржи 25349, яровой пшеницы 82234, овса 8128, остальныхъ яровыхъ хлѣбовъ 7897, картофеля 8578.

На земляхъ городскихъ и другихъ посеяно четвертей: ржи 1357, яровой пшеницы 2482, овса 62, остальныхъ яровыхъ хлѣбовъ 25, картофеля 315. Снято четвертей: ржи 3464, яровой пшеницы 12180, овса 264, остальныхъ яровыхъ хлѣбовъ 289 и картофеля 2520. Выводъ урожая за 1889 г. по уѣзду выразился: рожь уродилась самъ 1,6, яровая пшеница самъ 4,7, овесъ—4,1, ячмень—6,7, остальные яровые хлѣба самъ 8,3, и картоф. самъ 6,4

Цѣны на рабочія руки были въ годъ: рабочему на хозяйскихъ харчахъ 64 руб. 44 коп. муж. и 33 руб. 94 коп. женщ., на своихъ харчахъ 103 руб. 33 коп. муж. и 55 руб. женщ.

Періоды сельско-хозяйственныхъ (полевыхъ) работъ въ Царицынскомъ уѣздѣ:

Начинали сѣять озимой хлѣбъ: Въ 1886 г. отъ 1 августа до 1 сент.	} Среднее 18 авг.
» 1889 г. » 15 августа до 17 авг.	
» 1890 г. » 15 августа до 1 сент.	
» 1893 г. » 20 августа до 1 сент.	
Кончали сѣять: Въ 1886 году съ 14 сентября по 10 октября	} Среднее 24 сент.
» 1889 году » по 20 октября	
» 1890 году съ 15 сентября по 10 октября	
» 1893 году » по 1 октября	

Осенній взметъ пара подъ яровое въ Царицынскомъ уѣзда преимущественно бываетъ 20 августа. Начало производства посѣва пшеницы бываетъ отъ 7 по 21 марта, а конецъ отъ 17 апрѣля по 10 мая; посѣва овса бываетъ отъ 8 по 14 марта, конецъ отъ 20 апрѣля по 13 мая. Ячменя—начало отъ 11 по 28 марта, конецъ отъ 10 апрѣля по 13 мая. Проса—начало отъ 28 марта по 12 мая и конецъ отъ 25 апрѣля по 13 іюня. Горохъ, гречиха и подсолнечники почти вовсе не засѣваются. Начало посѣва картофеля бываетъ отъ 15 апрѣля до 21 апрѣля, а конецъ отъ 30 апрѣля по 8 мая. Льна начало отъ 23 марта до 8 апрѣля, конецъ отъ 15 мая до 13 іюня.

Въ Царицынскомъ уѣздѣ преобладающими надъ трехпольной системой являются системы полеводства, ближе всего подходящія къ залежной, и Царицынскій уѣздъ вмѣстѣ съ южною частью Камышинскаго и немногими южными мѣстностями Аткарскаго и Балашовскаго уѣздовъ доживаютъ періодъ залежнаго хозяйства.

Въ Царицынскомъ уѣздѣ въ прежнее время, когда населеніе было рѣже, землю въ залежи оставляли подолгу, отъ 10 до 20 лѣтъ, но съ увеличеніемъ населенія сроки отдыха земель постепенно сокращались, и теперь въ нѣкоторыхъ мѣстностяхъ земля отдыхаетъ лишь 2—3 года. Встрѣчаются селенія, какъ напримѣръ, Романовка, той же волости, гдѣ отдають отдыхать землѣ послѣ двухъ посѣвовъ всего лишь годъ, т. е. здѣсь залежная система перешла въ трехпольную и отличается отъ обычнаго трехпольнаго полеводства и отсутствіемъ обработки поля въ пару, и порядкомъ, въ которомъ растения слѣдуютъ другъ за другомъ; послѣ годичнаго отдыха земля сѣется сначала яровымъ, а потомъ уже озимымъ хлѣбомъ. Крестьяне Царицынскаго уѣзда практикуютъ чаще слѣдующіе сѣвообороты: яровая пшеница—рожь—пшеница—рожь и т. д.; просо—рожь—просо—рожь и т. д.; бахча—рожь—бахча—рожь и т. д.; рожь—пшен.—овесъ—залежь; рожь—просо—овесъ—залежь. Участокъ засѣвается въ продолженіе 2, 3, 4, 6 и болѣе лѣтъ, а затѣмъ поступаетъ въ залежь. Въ залежи земля отдыхаетъ 1, 2, рѣдко 10 и болѣе лѣтъ, что находится въ зависности отъ величины надѣла, условій аренды, качества почвы и проч.

Самымъ распространеннымъ орудіемъ обработки полей въ

Царицынскомъ уѣздѣ является плугъ, хотя кое гдѣ употребляется еще и соха. Возметъ пара вездѣ и преимущественно производить также плугомъ; боронуютъ взметанный паръ недѣли черезъ 2—4, обыкновенно послѣ дождя, въ 1—3 слѣда, деревянной бороной съ желѣзными зубьями. Двоеніе пара употребляется въ очень незначительныхъ размѣрахъ, посѣвы ржи производятся прямо по жниву и задѣлываются бороною или «раломъ». Сѣмяна, посѣянные по взметанному плугомъ или сохой и боронованному пару, задѣлываются обыкновенно сохой съ немедленнымъ боронованіемъ, если же сѣвъ производится по взметанному плугомъ и неборонованному полю, то сѣмяна задѣлываются бороной въ нѣсколько слѣдовъ; если же сѣютъ по невзметанному пару, то задѣлываютъ сохой, слѣдомъ за которой пускается борона или задѣлка производится прямо раломъ безъ бороны.

Подготовка почвы подъ яровые въ большинствѣ случаевъ начинается еще съ осени, такъ называемой вспашкой подъ зябь, которая дѣлается плугомъ или сохой; сравнительно на меньшей площади уѣзда предварительной обработки передъ посѣвомъ не производить вовсе и еще на меньшей площади пахутъ передъ самымъ посѣвомъ весной. Вообще задѣлка сѣмянъ яровыхъ производится слѣдующимъ образомъ: по вспаханному предварительно осенью или весной полю задѣлываютъ бороной въ нѣсколько слѣдовъ, или сохой съ бороной; по непаханному полю задѣлываютъ обыкновенно сохой съ бороной въ слѣдъ или даже плугомъ съ бороной. Въ частности, яровая пшеница сѣется обыкновенно по вспаханному подъ зябь полю и задѣлывается бороной въ нѣсколько слѣдовъ. Овесъ сѣютъ чаще всего по непаханному ни съ осени, ни весной полю и задѣлываютъ сохой или плугомъ съ боронованіемъ. Подъ просо подготовка земли всегда начинается весной одной вспашкой плугомъ или сохой съ слѣдующимъ за ней боронованіемъ; задѣлываютъ всегда бороной. Нѣкоторыми крестьянами вводится ломка овса и проса. Укатываніе посѣвовъ деревянными катками очень распространено. Хлѣба убираютъ чаще косой, и только высокорослую, густую пшеницу—серпомъ. Молотятъ цѣнами, лошадыи съ телѣгами или катками, или молотильными машинami; рожь больше цѣнами.

По свѣдѣніямъ Центрального Статистическаго Комитета за 1881 годъ посѣвная площадь на крестьянскихъ надѣльныхъ поляхъ занята была разнаго рода хлѣбами въ такомъ состояніи: изъ 100 десятинъ крестьянскаго посѣва занято:

Рожью 51,9, овсомъ 2,8, пшеницей 30,9, просомъ 12,3, ячменемъ 0,1, горохомъ 0,1, картоф. 0,4, другими растеніями 1,5.

По свѣдѣніямъ Статистическаго Бюро Губерн. Зем. Управы за 1886 годъ картину воздѣлываемыхъ растеній у владѣльцевъ и крестьянъ вмѣстѣ даетъ слѣдующая таблица. Изъ 100 десятинъ посѣва было занято:

Рожью 43,11, пшеницей 39,06, овсомъ 3,11, ячменемъ 0,19,

просомъ 10,84,—картофелемъ 0,65,—подсолнечникомъ 0,02,—и другими растен. 3,02.

По даннымъ Центр. Статистич. Комитета за пятилѣтіе 1883—87 г.г., размѣръ крестьянской посѣвной площади для главнѣйшихъ хлѣбовъ опредѣляется слѣдующими абсолютными цифрами въ десятинахъ: рожь—46459,4, пшеница—42137,6, овесъ—3349,4, просо—2593,0, ячмень—2268,9, остальные раст. 11236,7.

Въ 1893 году общая посѣвная площадь равнялась 145850 десятинамъ, изъ коихъ на каждыя 100 десят. было занято: рожью 36,8, пшеницею 51,9, овсомъ 1,9, ячменемъ 0,3, просомъ 8,9, горохомъ 0,3, чечевицей 0,3, коноплей 0,2, картофелемъ 0,3, и прочими хлѣбами 0,0.

Или у крестьянъ подъ рожью . . .	50141	десят.
у владѣльц. . . . .	3660	»
у крестьянъ подъ пшеницей . . .	68440	»
у владѣльц. . . . .	6802	»
у крестьянъ подъ ячменемъ . . .	304	»
у владѣльц. . . . .	4	»
у крестьянъ подъ овсомъ . . . .	2394	»
у владѣльц. . . . .	368	»
у крестьянъ подъ горохомъ . . .	47	»
у крестьянъ подъ чечевицей . . .	48	»
у крестьянъ подъ просомъ . . . .	12316	»
у владѣльц. . . . .	780	»
у крестьянъ подъ коноплей . . .	35	»
у крестьянъ подъ картофел. . . .	365	»
у владѣльц. . . . .	16	»
Прочихъ хлѣбовъ у владѣльцевъ . .	130	»
Всей площ. посѣва у крестьянъ . .	134090	»
у владѣльцевъ . . . . .	11760	»
<hr/>		
Итого . . . . .	145850	десят.

Культура ржи за послѣднее время по Царицынскому уѣзду стала сокращаться и культура пшеницы стала возрастать; очень замѣтно начала возрастать и культура проса.

Урожай хлѣбовъ за 1893 годъ на 1 десят. въ цудахъ:

Рожь	у крест.	21	Ячмень	у крест.	46
	у владѣльц.	26		у влад.	42
Яр. пшен.	у крест.	30	Просо	у крест.	27
	у владѣльц.	32		у влад.	33
Овесъ	у крест.	25	Гречиха	у крест.	Не заеб- валась.
	у владѣльц.	32		у влад.	

Урожай хлѣбовъ за 1893 годъ на 1 десят. въ пудахъ:

Горохъ		у крест.	35	Картоф.		у крест.	390
		»	»			у влад.	249
Ленъ		у крест.	30	Конопля		у крест.	50
		»	»			»	»

Въ № 34 Временника Центр. Стат. Комитета за 1894 годъ сдѣланъ сводъ о среднемъ сборѣ хлѣбовъ за 1883—1892 г.г. «по отношенію къ народному продовольствію». Принимая продовольственную потребность одной души населенія въ 13 пуд. всякаго зерноваго хлѣба въ годъ, Центр. Стат. Комитетъ приводитъ слѣдующіе выводы объ обезпеченіи Царицынскаго уѣзда своимъ хлѣбомъ: 1) на посѣвъ всѣхъ зерновыхъ хлѣбовъ (средне годовые выводы) употреблено 412000 пудовъ; 2) валовой сборъ зерновыхъ хлѣбовъ 1,622,000 пудовъ; 3) сборъ за вычетомъ посѣва 1,210,000 пудовъ; 4) сборъ пудовъ на 1 душу—8,6; 5) необходимо на продовольствіе по 13 пудовъ на 1 душу—1,823,000 пудовъ; 6) (недобрано) недостатокъ за посѣвомъ и продовольствіемъ—613000 пуд.; 7) недостатокъ на 1 душу—4,4; 8) Валовой сборъ картофеля (натурою) 54000 пуд.; 9) валовой сборъ въ переводѣ на рожь—10000 пуд.; 10) остатокъ его за посѣвомъ (натурою)—38000 пуд.; 11) остатокъ въ переводѣ на рожь—7000 пуд. Максимальный урожай былъ въ 1890 году, а минимальный въ 1886 году.

Наибольшій сборъ выражался въ 2,806,000 пуд., а наименьшій въ 780,000 пуд. Чаше всего повторялись (въ теченіе 6 лѣтъ, за время 1883—1892 г.) отъ 1,213,000 пуд. до 1,836,000 пуд. Остатокъ за вычетомъ посѣва по среднимъ выводамъ за 5-лѣтіе 1883—1887 г. выражался при шахіш. въ 2,394,000 пуд., при мінім. въ 368000 пуд. Подъ посѣвомъ всѣхъ зерновыхъ хлѣбовъ была занята площадь: на земляхъ: 1) надѣльныхъ крестьянъ 73100 десятинъ и 2) частныхъ, казенныхъ, удѣльныхъ и прочихъ 36400 десятинъ.

Средній урожай четвертей съ 1 десятины получался:

Ржи		надѣльныхъ крестьянъ . . . .	1,3
		частн., казен., удѣльн. и проч. . .	1,6
Овса		надѣльныхъ крестьянъ . . . .	2,8
		частн., казен., удѣльн. и проч. . .	2,9
Яр. пшен.		надѣльныхъ крестьянъ . . . .	1,7
		частн., казен., удѣльн. и проч. . .	1,8

Уборка сѣнокосовъ производится отъ 10 мая и до 20 августа. За 5 лѣтъ (съ 1886 по 1893 годъ) средняя продолжительность уборки равняется 54 днямъ.

Уборка хлѣбовъ производится:

Для ржи . . . . .	отъ 1 іюня до 1 іюля.
» пшеницы . . . . .	отъ 28 іюня до 15 августа.
» овса . . . . .	отъ 1 іюля до 15 августа.
» проса . . . . .	отъ 1 іюля до 30 августа.
» ячменя . . . . .	отъ 6 іюля до 31 іюля.
» картофеля . . . . .	отъ 23 авг. до 16 сентября.
» льна . . . . .	отъ 11 августа.

Молотьба хлѣбовъ производится:

Для ржи . . . . .	отъ 5 іюля до 22 сент.
Для яровыхъ колосовыхъ . . . . .	отъ 26 іюля до 18 сент.

Въ Царицынскомъ уѣздѣ всей земли по исчисленію Стрѣльбицкаго—707843,75 десятинъ, а по даннымъ Центрального Статистическаго Комитета 633037 десятинъ, въ этомъ послѣднемъ числѣ: пахатной земли 253057 дес., лѣсной площади 25282 дес., луговъ, выгоновъ и остальной удобной 174218 дес., неудобной (болота, дороги, пески) 180480 десятинъ. У Стрѣльбицкаго противъ данныхъ Статист. Комит. насчитывается болѣе десятинъ на 323676,25. На 100 десятинъ земли приходится по даннымъ Центрального Статист. Комитета: пахотной—40, лѣсной площади—4, луговъ—27,5, неудобной—28,5 дес., а по сравненію съ вычисленіями Стрѣльбицкаго: пахотной—35,7, лѣсной площади—3,5, луговъ—24,6, неудобной—25,5 дес. Не зарегистрировано по даннымъ Центр. Статист. Комит.—1,07 на 100 десятинъ.

Всей земли обложенной въ 1894 году земскимъ сборомъ въ уѣздѣ было 376017 десятинъ, въ томъ числѣ: крестьянской надѣльной земли 198346 \*) частныхъ владѣльцевъ 101825, удѣльной 2067, казенной 58893 и городской 14886 десятинъ. По свѣдѣніямъ волостныхъ правленій всей крестьянской земли въ уѣздѣ должно быть 296054,3 десят., а по свѣдѣніямъ земской статистики удобной 196,544, неудобной 103244, всего 299788 десятинъ.

Удѣльной земли въ уѣздѣ въ 1893 г. считалось всего 2883,93 десятины, въ томъ числѣ: усадебной 3,79, пахатной 1256,08 сѣнокосной 122,83, степи каменистой и солонцеватой 605,46, лѣсу и кустарника 78,88, или: удобной 2067,05 и неудобной 816,88 десятинъ.

Казенной земли на 49 участкахъ: удобной 56927,86 и неудобной 6651,42, а всего 63579,28 десятинъ.

Земель, принадлежащихъ церквамъ и монастырямъ по Ца-

\*) За время дѣятельности крестьянскаго поземельнаго банка (съ 10 апрѣля 1883 г.) въ Царицынскомъ уѣздѣ былъ только одинъ случай покупки земли съ ссудою этого банка, а именно: одно сельское общество, состоящее изъ 223 домохозяевъ (543 души) приобрѣло 529 дес. земли за 6600 руб. при ссудѣ изъ банка въ размѣрѣ 5350 руб.

рицынскому уѣзду считается: пахотной 2342,27, луговой 151,1 подъ лѣсомъ 81, или: удобной 2574,47 и всего 2574,47 дес.

На 100 десятинъ всей удобной земли въ уѣздѣ приходится 28,5 неудобной. На одну ревизскую надѣльную крестьянскую душу мужскаго пола приходится удобной земли 14,5 дес. и въ этомъ отношеніи Царицынскій уѣздъ занимаетъ первое мѣсто въ губерніи.

По даннымъ 1886—1892 г. въ Царицынскомъ уѣздѣ на 1 десятину въ среднемъ выводѣ за 5 лѣтъ, высѣвалось сѣмянъ: ржи 3,7 мѣръ, яровой пшеницы 4 мѣры, овса 5,3 мѣры, ячменя 5,2 и проса 1 мѣра. Въ 1886 году изъ 100 десятинъ посѣва было занято: рожью 43,11; пшеницею 39,06, овсомъ 3,11, ячменемъ 0,19, просомъ 10,84, картофелемъ 0,65, подсолнечникомъ 0,02 и другими растеніями 3,02

Въ 1881 году изъ 100 десятинъ крестьянскаго посѣва было засѣяно: рожью 51,9, овсомъ 2,8, пшеницею 30,9 просомъ 12,3, ячменемъ 0,1, горохомъ 0,1, картофелемъ 0,4 и другими растеніями 1,5.

Уборка хлѣбовъ въ Царицынскомъ уѣздѣ началась:

	въ 1886 году	въ 1888 году	въ 1889 году.
Рожь. . .	12 іюня	16 іюня	28 іюня
Яров. пшен.	7 іюля	7 іюля	15 іюля
Овесъ . .	8 іюля	8 іюля	

По урожайности Царицынскій уѣздъ занимаетъ самое послѣднее мѣсто среди остальныхъ въ губерніи, такъ, когда по 6 лѣтнему выводу за 1885—1890 г.г. въ Петровскомъ уѣздѣ съ 1 казенной десятины крестьянской земли было собрано (средняя) ржи 6,5 четверт. или 58,5 пуд., пшеницы 3,1 четв. или 27,9 пуд., овса 6,8 четверт. или 35 пуд., и проса 4 четверт. или 36,4 пуд., тогда въ Царицынскомъ: ржи 1,8 четверт. или 14,8 пуд., пшеницы 1,7 четверт. или 16 пуд., овса 2,7 четв. или 14 пуд. и проса 1,8 четверт. или 15,1 пуд. Или когда по Балашовскому уѣзду за то же время средній урожай выражался: рожь самъ 6,8, пшеница самъ 3,9, овесъ самъ 4,1, ячмень самъ 3,7 и просо самъ 12,8; то въ Царицынскомъ выразился: рожь самъ 4, пшеница самъ 4, овесъ самъ 2,6, ячмень самъ 5,1 и просо самъ 15,1. Когда по Аткарскому уѣзду за 10 лѣтъ (1880—1889 г.) средняя урожайность ржи выразилась въ 5,21 четверт. съ десятины, то въ Царицынскомъ уѣздѣ—въ 1,93 чет. съ десят.

По качеству крестьянскихъ урожаевъ Царицынскій стоитъ ниже всѣхъ уѣздовъ губерніи въ отношеніи почти всѣхъ хлѣбовъ, за исключеніемъ пшеницы и ячменя.

Средній вѣсъ 1 четверти крестьянскаго хлѣба за 4 года (1886—1890 г.) былъ:

по Царицынск. уѣзду ржи . . .	8,2	по Петровск. у.	9,0
пшеницы. . .	9,4	по Аткарск. у.	9,8
овса . . .	5,2	по Хвалынск. у.	6,2



по Царицынск. уѣзду ячменя . . . 7,9 по Вольскому у. 7,9  
 проса . . . 8,4 по Кузнецк. у. 9,4

По Царицынскому уѣзду крестьяне землю не удобряютъ и потому хлѣба снимается съ полей ниже 20 долженствующаго быть нормальнаго урожая.

Изъ всего изложеннаго и приводимаго явствуетъ, что земледѣіе, въ томъ видѣ какъ оно производится въ настоящее время, въ уѣздѣ убыточно. По климату и почвѣ здѣсь въ посѣвахъ должны преобладать не хлѣбные злаки, а другія виды растеній какъ то: кукуруза, табакъ, горчица, чечевица и т. п., но пока все еще остается по старому и только рожь въ последнее время замѣтно стала уменьшаться въ посѣвахъ, давая мѣсто пшеницѣ. Какъ на одну изъ главныхъ причинъ, неурожайности хлѣбовъ слѣдуетъ указать отсутствіе здѣсь удобрения земли. Надо отдѣльнымъ хозяевамъ занимать для воздѣлыванія меньшее количество земли и тщательно готовить ее подъ посѣвъ растеній, болѣе свойственныхъ здѣшнему климату. Здѣсь удалась бы еще культура винограда и тутоваго дерева, такъ какъ въ селѣ Антиповкѣ, Камышинскаго уѣзда, составляющемъ самую сѣверную границу Царицынскаго уѣзда, культура винограда, при опытахъ, вполне удалась; слѣдовательно во всемъ Царицынскомъ уѣздѣ произрастеніе и созрѣваніе винограда безусловно допускаемо.

*Огородничество.* Въ Царицынскомъ уѣздѣ развито табаководство особенно въ колоніи Сарептѣ. Табакъ сѣется американскихъ и турецкихъ сѣмянъ, а равно мѣстный капастеръ и идетъ какъ на мѣстныя сигарныя и папиросныя фабрики, такъ и въ последнее время (1873 г.) за границу, при недостаточности подвоза на европейскія табачныя фабрики общепотребительныхъ въ Европѣ табakovъ. Въ значительномъ количествѣ листовой собственно табакъ расходуется за Волгой въ киргизскихъ степяхъ.

Собственно огородничество въ смыслѣ культуры овощей: капусты, огурцовъ, редиса, рѣпки и т. п., существуетъ въ Царицынскомъ уѣздѣ по селеніямъ исключительно для себя и лишь въ окрестностяхъ гор. Царицына, по балкамъ обильнымъ водою, на землѣ, принадлежащей городскому обществу, огородничествомъ, какъ промысломъ, занимаются татары. Они съ весны и до глубокой осени совсѣмъ поселяются на огородахъ, въ цѣляхъ наблюденія и ухода за ними.

Ранняя весна, теплое лѣто и продолжительная хорошая осень благопріятствуютъ огороднымъ растеніямъ. А такъ какъ климатъ Царицынскаго уѣзда преимущественно такой, какой нуженъ для огородничества, притомъ же мѣсть нужныхъ для огородовъ, здѣсь много особенно по берегамъ овраговъ и рѣчекъ, гдѣ всегда есть вода, то казалось бы, что эта огородная промышленность должна бы быть здѣсь на извѣстной высотѣ. Но на дѣлѣ выходитъ противное. Степной характеръ края и усиленное занятіе жите-

лей земледѣліемъ и скотоводствомъ дѣлають огородничество совершенно незамѣтнымъ въ ряду отраслей сельской промышленности; имъ занимаются только для домашняго обихода.

Предметы огородничества здѣсь должны бы быть очень разнообразныя, а именно: табакъ, капуста, какъ простая, такъ и другихъ сортовъ, огурцы, рѣпа, брюква, морковь, земляная груша, бобы, сахарный горохъ, свекла, лукъ, картофель, рѣдька, петрушка, цикорій, шпинатъ, салатъ и проч. Все это могло бы быть скоро и выгодно продано, гораздо выгоднѣе нежели хлѣбныя растенія, которыя для обезпеченія всѣхъ потребностей сельской жизни требуютъ во первыхъ много земли, а во вторыхъ страдаютъ отъ засухъ, отъ сусликовъ, отъ градобитій и другихъ невзгодъ. Огородъ же требуетъ сравнительно земли немного и въ большинствѣ случаевъ располагается такъ сказать на глазахъ и подъ рукою сельскаго жителя, а потому успѣшно можетъ быть убереженъ отъ названныхъ несчастій. Въ Царицынскомъ уѣздѣ могли бы быть съ успѣхомъ культивированы также лекарственныя растенія. Примѣръ тому колонія Сарепта, снабжавшая когда то свою аптеку такими растеніями собственными трудами выращенными.

*Бахчеводство.* Бахчевыя растенія,—арбузы и дыни воздѣлываются въ большомъ количествѣ въ Царицынскомъ уѣздѣ, гдѣ состояніе климата благоприятствуетъ ихъ произрастенію; въ 1873 году подъ бахчами было занято земли 1000 десятинъ. Бахчеводство здѣсь имѣетъ характеръ широко распространеннаго промысла, снабжающаго своими произведеніями—остальную Россію. Арбузы, которыми славится поволжье производятся въ Царицынскомъ уѣздѣ. Преимущественно встрѣчается одинъ сортъ арбузовъ съ свѣтло зеленой кожурой, но есть сорта съ темно зелеными полосками. Дыни, разводимыя на бахчахъ, принадлежатъ главнымъ образомъ къ сорту такъ называемыхъ скороспѣлыхъ, желтыхъ дынь. Кромѣ этого рано поспѣвающаго сорта, попадаются также «зимовки», съ желтой и сѣрой корой и «сахарки» или «качанки», сѣраго цвѣта. Третьимъ растеніемъ, разводимымъ на бахчахъ являются тыквы. Имъ усаживаютъ обыкновенно края бахчей, чтобы они своими длинными плетями не глушили арбузные посадковъ. Тыквы бываютъ разныхъ сортовъ: круглыя, продолговатыя, сплюснутыя; желтыя и зеленыя. Одинъ видъ тыквы—«горлянка», совершенно внутри пустой, употребляется крестьянами вмѣсто сосудовъ, или вмѣсто поплавковъ у неводовъ и снастей. Наконецъ, на бахчахъ же сѣются огурцы и кукуруза («пшенка», «початка»), служащія лакомствомъ для деревенской молодежи. Кукуруза помѣщается обыкновенно вмѣстѣ съ тыквой по краямъ бахчей. Бахчи разводятся крестьянами или на особо отводимыхъ обществомъ участкахъ (с. Балыклей, д. Щепкинъ хуторъ и др.), или на усадебной, или на полевой землѣ, если они по своему песчаному грунту подходятъ подъ требованія. Два года сѣется бахча, затѣмъ идетъ рожь. Въ случаѣ осо-

баго участка, стараются выбрать подь бахчи лучшую цѣлинную землю, или старую залежь, по крайней мѣрѣ 5—6 лѣтъ. Но иногда берутъ и мякотную землю. Земля подь бахчи вспахивается плугомъ или съ осени, или ранней весной. Послѣдній подъемъ предпочитаютъ первому, меньше бываетъ сорныхъ травъ. Пашню стараются сдѣлать раньше посѣва яровыхъ и забирать при копани глубже. Садятъ сѣмена или по одиночкѣ, соблюдая разстояніе между ними, или въ разбросъ по поднятымъ пластамъ и сейчасъ же заборановываютъ. На одну сороковую десятину выходитъ 2—2½ фунт. сѣмянъ. Ручная посадка предпочитается, но требуетъ больше времени, за то она сберегаетъ время на выдергиваніе густыхъ всходовъ и на посадку невзошедшихъ сѣмянъ, которая продолжается не рѣдко до Троицы. Сѣмена выбираютъ мелкіе отъ большихъ «окатистыхъ» экземпляровъ и вымачиваютъ въ водѣ. Сѣмянные арбузы отмѣчаютъ на бахчахъ еще около 1 августа, крестикомъ на кожурѣ, и остаются на плетяхъ до 2 сентября (Ивана Постнаго). Частые всходы выдергиваютъ соблюдая разстояніе гряды отъ гряды до 1½ сажени, плѣти отъ плѣти до 3 аршинъ. Полоть до Ильина дня приходится разь 6, плата поденикамъ отъ 15 коп. до 1 руб. въ хорошіе годы; въ плохіе 10—20 коп. На одну сорную десятину требуется не мене 15 полольницъ, чтобы кончить работу въ одинъ день. Бахчи на цѣлинныхъ земляхъ менѣе заростають сорными травами, но такихъ земель почти не осталось въ крестьянскомъ обиходѣ. Въ «сухмянный» (сухой) годъ арбузы посѣваютъ къ 1 Спасу (1 августа), а въ мочливый—ко второму Спасу (6 августа). Съ этого времени и до Воздвиженія (14 сентября)—первый сѣмъ арбузовъ, производящійся затѣмъ непрерывно по мѣрѣ ихъ распродажи. Кромѣ полольницъ хозяевамъ приходится нанимать караульщиковъ. Для этой цѣли обыкновенно соединяются 5—6 домохозяевъ вмѣстѣ и платятъ общему караульщику (при смежности бахчей) 40—50 руб. въ лѣто; кромѣ того выговаривается извѣстное количество муки, пшена, сала и проч.; караульщики пользуются еще правомъ брать арбузы для своего личнаго употребленія. Они выбираютъ обыкновенно самыя «сѣмянные» арбузы и послѣ открываютъ торговлю сѣменами, не проводя такимъ образомъ бесполезно времени караула. Къ такимъ караульщикамъ часто обращаются за сѣменами хозяева-бахчевники передъ посѣвомъ. Въ прежнее время первыми покупателями арбузовъ являлись Козловскіе кушцы, прїѣзжавшіе сюда еще около Ильина дня и выбиравшіе арбузы на бахчахъ. Собранные и уложенные на троечные воза арбузы съ возможной быстротой (2—2½ недѣли) доставлялись въ Москву; затѣмъ уже къ 1 Спасу прїѣзжали за арбузами суда къ Быковымъ Хуторамъ и Балыклейскому хут. (Астраханской губ. на луговой сторонѣ Волги) и къ селамъ Балыклей и Караванкѣ Царицынскаго уѣзда. Въ настоящее время главными мѣстами сдѣлокъ между Московскими кушцами покупателями и продавцами бахчевниками служатъ

только что упомянутыя сейчасъ мѣста. Наибольшее число судовъ—досчаниковъ и небольшихъ кладнушекъ грузится около с. Быковыхъ Хуторовъ, гдѣ съ конца юнія до октября мѣсяца происходитъ бойкая арбузная торговля. Суда нагружаются арбузами слоями, при чемъ первый слой кладется безъ всякой подстилки, а остальные перестылаются соломой; послѣ трехъ слоевъ устраиваются деревянныя палаты, упирающіяся въ стѣнки судна и не касающіяся третьяго слоя. На эти палаты кладутся еще три слоя и вся внутренность суденышка является такимъ образомъ наполненной до краевъ. На палубѣ арбузы помѣщаются въ 4 слоя бунтомъ, увязываются рогожами, лубками, парусами и проч. Стараются грузить и подвозить арбузы въ сухую погоду, такъ какъ въ мокрую арбузы прѣютъ и обтираются. На большіе суда помѣщается до 8—10 тысячъ штукъ, на малыя—2½ 3 тысячи. Затѣмъ суда уходятъ вверхъ и торгуютъ арбузами въ пребрежныхъ селахъ Саратовской, Симбирской, Казанской и Нижегородской губерній. Судовщики стараются запасти арбузами на луговой сторонѣ Волги. Эти арбузы считаются болѣе сочными и вкусными. Весьма много арбузовъ вывозится и по желѣзной дорогѣ изъ Царицына. Въ 1896 г. со станціи «Соляная» Гряз.-Цариц. жел. дор. (въ Царицынѣ) отправлено 1053 вагона арбузовъ. Вообще въ 1896 г. было замѣтно чрезвычайное перепроизводство арбузовъ, цѣны на которые пали (1—1 р. 50 к. возъ), а провозный тарифъ на арбузы высокъ и производители-бахчевники получили убытокъ тѣмъ болѣе, что по мѣрѣ развитія арбузнаго промысла, арендная стоимость земель поднялась до такихъ размѣровъ, которыхъ никогда не знали въ этой мѣстности. Изъ волостей Царицынскаго уѣзда занимаются бахчеводствомъ болѣе всего поволжскія: Караванская и Балыклейская, гдѣ бахчеводство особенно развилось за послѣдніе 15—20 лѣтъ, параллельно спросу на арбузы. Крестьяне считают доходность съ одного сотенника бахчей 500—600 руб. и выше смотря по году; расходъ на 1 десятину равняется 25—30 руб. (карауль, полка и проч.). Къ с. Караванкѣ подходят только мелкія суда, поэтому здѣсь нѣтъ такой нагрузки, какъ въ Балыклѣе и Быковыхъ Хуторахъ, Астраханской губ.—За землю, снимаемую подъ бахчи (въ д. Щепкинъ хуторъ), платится обыкновенно отъ 12 коп. до 1 руб. за сажень; если земля лежала 30 лѣтъ, то не дешевле 80 коп. Въ с.с. Балыклѣе и Караванкѣ, богатые домохозяева снимаютъ обыкновенно надѣльныя полоски бѣдныхъ, платя имъ по 5—35 коп. за сажень вспаханной земли. Кромѣ этихъ главныхъ сель.—бахчевниковъ занимается разведеніемъ арбузовъ с. Липовка, гдѣ до 1/3 домохозяевъ имѣютъ бахчи на своей землѣ; остальные снимаютъ у тѣхъ, кому достались по жеребью песчаные загоны. Цѣна 8—10 к. за сажень. Кромѣ сбыта, арбузы и тыквы служатъ здѣсь важнымъ пищевымъ подспорьемъ. Крестьяне считают потребности семьи удовлетворенными съ 10—100 сажень бахчей, а съ такого пространства въ средній годъ со-

бирается до 2½ тысячъ арбузовъ. Арбузы употребляются въ пищу въ сыромъ и соленомъ видѣ. Кромѣ того, изъ нихъ вывариваютъ особаго рода «арбузный медъ»—или «нардекъ», густая, черная и сладкая жидкость, особенно любимая иѣмцами колонистами. Его ѣдятъ вмѣсто меда обыкновенно съ лепешками или съ пшеничнымъ хлѣбомъ. Одинъ котелъ арбузной мякоти въ 25 ведеръ даетъ около 12 ведеръ процеженнаго сока, а изъ этого количества получается 5—6 ведеръ нардека. (Сборн. Статистич. свѣд. по Саратов. губ. т. III изд. Саратов. Губ. Земства 1884 г.) Мякотъ сырыхъ арбузовъ часто кладется въ крупу для варки каши, которая вкусомъ превосходитъ молочную кашу. Изъ арбузовъ, родящихся въ Царицынскомъ уѣздѣ, особенно славится сортъ называемый «малевскимъ». Этого сорта арбузы вѣсятъ до 38 фунтовъ.

По замѣчаніямъ, обильнымъ въ полицейской книгѣ «описаніе Царицынскаго уѣзда», оказывается, что караульщики арбузныхъ бахчей были уличаемы въ выдѣлкѣ фальшивой серебряной монеты. Впрочемъ это относится къ караульщикамъ изъ пришлога не мѣстнаго люда.

*Садоводство.* Въ Царицынскомъ уѣздѣ занимаются также воздѣлываніемъ винограда, Впрочемъ только лишь для мѣстнаго употребленія въ сыромъ видѣ. Винодѣліе не производится.

Садоводство съ промышленною цѣлью попадаетъ въ Липовской (д. Караванка) и Песковатской волостяхъ (д. Оленья). Особенностью садовъ здѣсь надо признать отсутствіе душевого пользованія ими. Всѣ сады существуютъ изстари на захватномъ правѣ владѣнія; они приносятъ дохода 100—200 руб. съ десятины, на которой вишня (преобладающее дерево) разсажена или безъ всякаго порядка или грядами на саженомъ разстояніи другъ отъ друга. Между прочимъ въ д. Караванкѣ, гдѣ сады расположены по склонамъ горъ, крестьяне воспользовались водой находящихся здѣсь ключей, собравъ ее въ резервуары и проведя воду въ канавы. Сбытъ производится въ с. Быковы Хутора, Астраханской губерніи.

Въ Царицынскомъ уѣздѣ по статистическимъ свѣдѣніямъ за 1888 годъ садовъ было 198, подъ ними земли 215 десятинъ, а въ самомъ гор. Царицынѣ садовъ 17, пространствомъ до 65 десят.; большіе сады, въ 15 десятинъ въ 1887 году дали дохода 1000 руб. каждый, въ годы же урожайные даютъ до 5000 руб., маленькіе сады (½ д.) приносятъ доходу въ годъ до 50 руб., въ хорошіе до 150 руб. Достойны замѣчанія сады: Лятошинскаго въ Винновкѣ, съ 1000 штукъ тутоваго дерева и со школой до 60 т. саженовъ этого же дерева; Глича, Кноблехъ, Воронинныхъ. Въ садахъ И. Воронина и Шешменцевой (въ городѣ) растутъ нѣсколько деревьевъ грецкаго орѣшника. Въ садахъ Сарепты имѣются виноградники разныхъ породъ винограда, который своевременно созрѣваетъ и по вкусу очень хорошъ. Садъ И. Воронина орошается при посредствѣ паровой машины, другіе сады

чигирами. Въ самомъ Царицынѣ въ Нобелевскомъ городкѣ, очень хорошъ садъ у управляющаго заводомъ Нобеля. Въ Царицынскомъ уѣздѣ, впрочемъ, населеніе отдаетъ предпочтеніе бахчеводству предъ садоводствомъ, какъ болѣе выгодному дѣлу. Въ посадѣ Дубовкѣ 127 садовъ, подъ ними земли 250 десятинъ, изъ нихъ замѣчательны по пространству, разнородности и плодovitости сады: М. Прѣснякова, Агѣевой, Татаркина, Шарова, Зайцевой и др. Преобладають: яблоки, дули, сливы, бергамотъ, вишни. Въ урожайные годы сады даютъ доходу отъ 80 до 100 руб. съ десятины каждый, и всего до 20000 руб.

Фруктовыя деревья, встрѣчаемыя въ здѣшнихъ садахъ, суть: яблони разныхъ сортовъ, именно: анисъ, апортъ, бѣлый наливъ, аркатъ, скороспѣлка, черное дерево, китайскіе яблоки и др.; красная слива, груша круглая и дуля, бергамотъ; вишня: простая, садовая, владимірская и шпанская; изъ ягодныхъ кустовъ: малина красная, черная и бѣлая, смородина красная и черная, крыженикъ и тернъ. Подобное разнообразіе садовыхъ растеній говоритъ о благоприятности климата для садоводства. Особенно если принять во вниманіе полнѣйшую возможность культуры винограда и тутовыхъ деревъ.

Обширность уѣзда представляетъ много мѣстъ весьма удобныхъ для разведенія садовъ и виноградниковъ по склонамъ и косягорамъ расположеннымъ на югъ. Орошеніемъ для садовъ могли бы служить подземные ключи, вездѣ и всегда находимые по оврагамъ и балкамъ, для чего нужны небольшіе труды и затраты.

Не смотря на все это *садоводство* развито въ уѣздѣ весьма слабо, между тѣмъ какъ эта отрасль сельской промышленности могла бы составить хорошую статью дохода.

*Лѣсоводство.* Въ 1888 году въ Царицынскомъ уѣздѣ считалось лѣса, принадлежащаго крестьянскимъ обществамъ 6032 дес. Къ 1 января 1894 года всѣхъ лѣсныхъ дачъ, подчиненныхъ надзору лѣсоохранительнаго управленія было 123, въ нихъ 18,908 десятинъ, въ томъ числѣ: казеннаго вѣдомства 5 дачъ (полевыхъ угодій 1213 дес.)—лѣсу 250,75 десятинъ; крестьянскихъ надѣловъ 24—7377,5 десятинъ; бывшихъ колонистовъ 1—872 десят.; прочихъ лѣсовъ крестьянскихъ обществъ разныхъ наименованій 6 дачъ—73,5 десят.; лѣсовъ церковей, монастырей, городовъ и другихъ установленій 2 дачи—622 десят., частныхъ лицъ 85 дачъ—8750 десят.; непризнанныхъ защитными, но эксплуатируемыхъ по утвержденнымъ лѣсоохранительнымъ комитетомъ планамъ хозяйства 8 дачъ—958 десятинъ.

По статистикѣ Леопольдова, составленной въ 1839 году, земли подъ лѣсами въ Царицынскомъ уѣздѣ находилось—130,350 десятинъ 762 саж. и въ этомъ отношеніи уѣздъ по обилію лѣсовъ, занималъ шестое мѣсто въ средѣ всѣхъ 10-ти уѣздовъ губерніи; тогда всего больше лѣсовъ было въ Кузнецкомъ уѣздѣ и всего меньше въ Балашовскомъ. Слѣдовательно въ теченіе 55 лѣтъ, съ 1839 по 1894 г., лѣсная площадь Царицынскаго уѣзда

уменьшилась въ 8-мь разъ; надо полагать относительно количества десятинь лѣса, приводимаго по статистикѣ Леопольдова, что въ то время Царицынскій уѣздъ имѣлъ другія границы, болѣе обширныя, и къ нему принадлежала и заволжская сторона—нынѣ Царевскій уѣздъ.

Въ настоящее время на 100 десятинь всей земли приходится 96 десят. безлѣся и только 4 десят. лѣса; но какъ все здѣшніе лѣса находятся преимущественно около рѣкъ Волги и Иловли, то безлѣсность прочихъ мѣстъ занимаетъ весьма большія пространства: есть въ уѣздѣ степи на 40 и болѣе верстъ безъ кустика; есть нѣсколько населенныхъ мѣстъ, гдѣ рѣшительно каждый прутъ надо купить.

При селѣ Успенкѣ лѣсной участокъ Удѣльнаго Вѣдомства въ 50 десятинь имѣетъ деревья въ возвратѣ отъ 70 до 120 лѣтъ и за лѣсомъ этимъ установленъ хорошій и правильный надзоръ, какъ и вездѣ по хозяйствамъ удѣла. Въ прежнее время сѣверная часть уѣзда была несомнѣнно покрыта сплошь лѣсами, на что намекаютъ названія селеній: Ольховка, Кленовка, Липовка, Дубовка, Орѣховка и историческія свидѣтельства говорятъ о темныхъ дремучихъ лѣсахъ по берегамъ Волги и Иловли; ни огромныхъ дубовъ и сейчасъ свидѣлствуютъ о размѣрахъ деревъ въ бывшихъ лѣсахъ. Безпощадныя порубки истребили старые лѣса и тѣ же порубки производившіяся до изданія новаго закона о сбереженіи лѣсовъ (1888 г.) истребили и молодягъ, а выкорчевка корней пресѣкли и возможность лѣсныхъ отпрысковъ

Породы лѣсныхъ деревъ въ уѣздѣ слѣдующія: дубъ, ольха, ветла, ильмъ, карагачъ, тополь, осина, липа, вязъ, береза, кленъ. Самый хорошій лѣсъ по величинѣ и густотѣ растетъ близъ р. Иловли, въ другихъ же мѣстахъ: по берегу Волги, берегамъ другихъ рѣчекъ и балкамъ лѣсъ замѣтно хуже. Дубъ занимаетъ тучныя черноземно-глинистыя земли, береза и осина—нѣсколько песчаныхъ, ольха растетъ преимущественно по низамъ; липа, вязъ, кленъ, ильмъ, карагачъ и прочіе не составляютъ особыхъ лѣсовъ, а встрѣчаются врозь между другими деревьями. Здѣшніе дубъ и береза довольно крѣпки и имѣютъ красивую струю; кора дуба и ольхи не рѣдко употребляется жителями для дубленія и окраски, а желуди собираются на кормъ свиньямъ; впрочемъ желуди употребляютъ и вмѣсто кофе, для чего ихъ поджариваютъ съ малымъ количествомъ коровьяго масла; ими же настаиваютъ и водку. Карагачъ (татарское слово, означающее—черное дерево) и ильмъ особенно хороши по прочности и красотѣ своей для столярныхъ подѣлокъ; кленъ идетъ на мельницы главнымъ образомъ на зубья и зубцы колесъ, онъ годенъ также на зубья для бороны. Осина пока единственное дерево идущіе для фабрикаціи шведскихъ зажигательныхъ спичекъ и коробокъ для нихъ. Посредствомъ машины мокрая древесина осины рѣжится на тончайшія листы; при этомъ кажется, что осиновое бревно, вертясь

подъ вожемъ машины въ горизонтальномъ положеніи какъ бы развертываетъ свою струю.

Лѣсныхъ промысловъ здѣсь никакихъ нѣтъ. Но въ настоящее время всѣ хозяева, чувствуя ошутительную нужду въ лѣсныхъ матеріалахъ, начали обращать болѣе вниманія на сбереженіе лѣсовъ. Съ одной стороны лѣсоохранительный законъ, а съ другой—примѣръ Удѣльнаго и казеннаго Вѣдомства, многихъ владѣльцевъ заставляя не только присматривать за существующими лѣсами, но даже дѣлать попытки къ образованію новыхъ лѣсовъ путемъ посѣва и посадокъ.

Нѣкоторое опустошеніе лѣсовъ въ здѣшнихъ мѣстахъ производитъ червь, нападающій во время сухого, жаркаго лѣта, сначала на черемуху, потомъ на дубъ и т. д. Онъ обвиваетъ годами цѣлыя дѣла своею паутинною и поѣдаетъ всѣ молодые листья.

Чрезвычайно пагубны для лѣсовъ бываютъ и засуха, отъ которой сильно страдаютъ липа, осина и рябина.

*Птицеводство.* Куры, гуси, утки и индѣйки обыкновенныхъ породъ, составляютъ предметъ домашняго птицеводства края. Каждая хозяйка оставляетъ на зиму лишь племянную птицу, которая помѣщается незавидно, въ плохихъ надворныхъ хлѣвахъ и кормится кое чѣмъ: мякиной, разной шелухой, просяною дранкою и рѣдко какимъ нибудь хорошимъ кормомъ, а потому вся птица начинаетъ нестись не рано: куры болшею частію 1 марта, \*) гуси 10 марта, утки и индѣйки 20 марта; выводить начинаютъ: гуси съ 25 апрѣля, куры и утки около 1 мая, индѣйки съ 9 мая; для этого насѣдкамъ устраиваютъ гнѣзда въ избахъ. Любители птицеводства устраиваютъ гнѣзда изъ хвороста и гнѣзда эти видомъ своимъ напоминаютъ громадный лапотъ поставленный на носокъ; они ставятся подъ навѣсомъ сарая, или въ углу, или привѣшиваются къ крышѣ сарая подъ перекладиной. Хорошая гусыня выводитъ до 8—15, курица до 20, утка до 12—20, индѣйка до 10—15 цыплятъ. Періодъ выводки оканчивается около 29 іюня; впрочемъ утки и индѣйки выводятъ иногда по два раза; поздніе выводки всегда бываютъ малосильны, а вмѣстѣ съ тѣмъ изъ нихъ много убыли. Молодыхъ куриныхъ и индѣичьихъ цыплятъ сначала кормятъ дня три печеными руб-

\*) Хорошая русская курица несетъ въ годъ 85—120 и даже 150 яицъ: лучшее время несенія въ возрастѣ 2 и 3 года; средняя курица, начиная съ марта, несется 7—9 мѣсяцевъ въ году. *Индѣйка* несется два раза въ годъ, весной и осенью, сноситъ 12—25 яицъ; 2—3 лѣтняя даетъ лучшія яйца. *Утка* несется два раза въ годъ, весной и осенью, сноситъ до 130 яицъ въ годъ. *Гусыня* начинаетъ нестись въ мартѣ мѣсяцѣ, иногда даже въ январѣ; несеніе продолжается не болѣе мѣсяца; класть 2—3 раза въ году; сноситъ не болѣе 30 яицъ въ годъ. Яицъ подкладывается подъ насѣдку смотря по величинѣ птицы—подъ курицу до 21 собственныхъ яицъ, подъ индѣйку до 17, утку до 12—15, гусыню до 10—12.

Продолжительность насиживанія: у курицы 21 день; индѣйки 28—30 дней; цыарки 27—28 дней; утки 28—30 дней и гусыни 29—30 дней.

Хорошо откормленные птицы всѣяты: пѣтухъ—12 ф. гусь—30 фун.



ленными яйцами; утятъ и гусятъ пшениною кашею или моченымъ хлѣбомъ, потомъ постепенно тѣхъ и другихъ приучаютъ къ мучному мѣсеву и хлѣбному зерну. Прихотливѣе въ этомъ отношеніи индѣйки, а всѣхъ прожорливѣе утки; куры составляютъ среднее между ними, гуси же очень скоро привыкаютъ щипать зеленую траву. Прочее лѣтнее время всѣ они менѣе требуютъ домашняго корма: индѣйки и куры питаются около гумень, утки и гуси около рѣчекъ и прудовъ; послѣдніе часто уходятъ на цѣлое лѣто въ дуга, гдѣ есть озера и разливы, версты на 2 и на 3 отъ селеній и тамъ партіями кочуютъ безъ всякаго присмотра. Только съ осенними заморозками птицу начинаютъ собирать домой и откармливать хорошенько мѣсивомъ, овсомъ и другимъ зерномъ для продажи, а многіе крестьяне продаютъ просто неоткормленныхъ другимъ промышленникамъ, занимающимся откормкою птицы коммерчески, для убоя и отправки ея къ Москвѣ, или для выгодной перепродажи оптомъ. Каждую осень на Царицынскихъ (въ гор.) базарахъ особенно много бываетъ въ продажѣ неоткормленныхъ молодыхъ (курышекъ) индѣекъ по цѣнѣ отъ 40 до 70 коп. штука, смотря потому—въ розницу или оптомъ, т. е. партіями, покупалась птица. Продавцы исключительно малороссы или казаки. Въ сельскомъ быту каждый дворъ имѣетъ своихъ куръ, а зажиточные имѣютъ всю прочую птицу: есть даже такіе дворы, которые къ осени выдерживаютъ до 70 и 100 штукъ. Такъ что не смотря на всю невнимательность и небрежность, замѣтную въ образѣ жизни сельскаго птицеводства, оно при благоприятныхъ условіяхъ края, общеою массою представляется въ большемъ видѣ и, за мѣстною потребностію, составляетъ ежегодно значительный предметъ отправки на базары.

Въ гор. Царицынѣ, посадѣ Дубовкѣ и на нѣкоторыхъ владѣльческихъ усадьбахъ въ уѣздѣ разводятся также вмѣстѣ съ означенными породами птицъ—цесарки, но такъ какъ птица эта очень прихотлива и требуетъ за собою лучшаго ухода чѣмъ куры, индѣйки, утки и гуси, то они составляютъ лишь какъ бы забаву въ достаточныхъ домахъ жителей, а не предметъ выгоды. Въ этомъ отношеніи съ цесарками, можно сравнить павлиновъ, которые также разводятся, какъ въ городѣ, такъ и въ посадѣ Дубовкѣ, какъ бы декоративное украшеніе двора. И цыцарки или цесарки и павлины извѣстны своимъ противнымъ кривомъ; у первыхъ крикъ напоминаетъ скрипъ немазанныхъ колесъ, а у послѣднихъ—отчаянное мяуканье.

Разведеніе птицы съ промышленною цѣлью встрѣчается въ 11 общинахъ Царицынскаго уѣзда. Въ селахъ: Орловкѣ, Городищѣ, Ерзовкѣ и Рынкѣ, Ерзовской волости, большая часть хозяевъ, держатъ по 20—40, а иногда и болѣе куръ, сбывая цыплятъ въ г. Царицынѣ и Винновку. Пара цыплятъ продается за 15—25 коп. Въ с. Лозномъ, Ивановской волости, 20 хозяевъ держатъ гусей и индѣекъ; сбывъ въ Дубовку и Царицынѣ. Продаются индѣйки по 60 коп., а гуси по 50 коп. Индѣйки выкармли-

ваются каждымъ хозяиномъ въ степи, а гуси въ селѣ при рѣчкѣ. Въ Песковаткѣ, Водяномъ, Ильинскомъ хут., Адриановомъ и д. Оленьей до 60 человѣкъ и М.-Воробцовкѣ, Александровской волости (8 хоз.), разводятъ гусей, утокъ и куръ, сбываютъ въ Царицынъ и Дубовку; за пару утокъ берутъ 50—70 коп., гусей 90—1 р. 20 коп. и куръ 30—50 коп.

Относительно падежей птицы имѣется указаніе лишь объ одной общинѣ (с. Ольховки, Ольховской вол.) гдѣ въ 1894 году пало отъ тифа до 200 штукъ куръ.

Случаются, что куры и индѣйки значительно мрутъ отъ такъ называемой чумы. Замѣчательное и интересное лѣченіе, принимается въ нѣкоторыхъ мѣстахъ для прекращенія заболѣванія и падежа птицы: рѣжутъ больную не успѣвшую околотъ птицу, вынимаютъ изъ нея печень и сердце и опускаютъ еще теплыми въ воду, которую затѣмъ ставятъ для питья здоровой птицы. Средство это будто бы одно изъ самыхъ дѣйствительныхъ и вѣрныхъ. Болѣзнь и падежъ вкорѣ послѣ сего прекращается. Такое средство, весьма похожее на прививку болѣзни столь нынѣ распространенную въ большинствѣ заразныхъ болѣзней, говорить о томъ, какъ вообще медицина мало обращаетъ вниманіи на народное средство, изстари практикующеся съ несомнѣнною пользою и случайно наталкиваясь на нихъ, путемъ строгихъ научныхъ приѣмовъ и изслѣдованій, убѣждается въ ихъ вѣрномъ дѣйствіи и сама къ нимъ прибѣгаетъ.

*Скотоводство.* Развитію скотоводства въ уѣздѣ благоприятствуетъ достаточное количество имѣющихся здѣсь луговъ поемныхъ, около р. Волги и Иловаи и степныхъ, преимущественно же послѣднихъ, такъ какъ вообще Царицынскій уѣздъ долженъ быть причисленъ къ степнымъ уѣздамъ. Въ 1873 году въ уѣздѣ какъ мѣра къ улучшенію скотоводства и разведенію племенного скота былъ 1 конскій заводъ съ 8 жеребцами и 70 матками.

Одною изъ главныхъ причинъ наносящихъ значительный вредъ скотоводству являются *эпизоотіи*, изъ коихъ наибольшую смертность влечетъ за собой чума. Другая важная причина, приносящая вредъ скотоводству истребленіе скота хищными хвѣрыми.

Въ 1873 году по Царицынскому уѣзду было:

Лошадей . . . . .	12602	} безъ пос. Дубовки.
Рогатаго скота . . . . .	40853	
Овецъ { простыхъ . . . . .	58365	
{ тонкорун. . . . .	655	
Свиней . . . . .	5986	
Козь. . . . .	1349	
Итого . . . . .		119810

При этомъ въ уѣздѣ существовалъ 1 конскій заводъ, принадлежаній штабсъ-капитану гвардіи В. С. Скобиневскому, съ 8 жеребцами и 70 матками чистокровныхъ, рысатыхъ и верховыхъ лошадей. Въ 1888 г. казенные жеребцы, для производства случекъ кобылъ по соглашенію съ крестьянскими обществами и землевладѣльцами, находилась въ с. Ольховкѣ.

Въ 1889 году было: въ г. Царицынѣ. уѣздѣ. пос. Дубовкѣ.			
Лошадей . . . . .	2385	14807	680
Рогатаго скота . . . . .	1470	69580	590
Овецъ простыхъ . . . . .	557	84821	900
» тонкорун. . . . .	—	12482	—
Свиней . . . . .	664	4714	355
Козъ . . . . .	483	2234	440
Верблюдовъ . . . . .	4	42	—

По Царицынскому уѣзду скотъ поставляетя на стойло между 5 и 25 ноября и выпускается па пастбище между 10 марта и 6 апрѣля и такимъ образомъ продолжительность зимняго кормленія въ среднемъ выводѣ простирается до 134 дней или почти до 4½ мѣсяцевъ, продолжительность беременности у домашнихъ животныхъ:

у лошади 340 дней, коровы 285 дней, овцы и козы 154 дня, свиньи 120 дней, собаки 63 дня и кошки 56 дней.

Въ 1893 г. скота числилось: Больше (+) или меньше (—) прот. 1889 г.

Лошадей	у крест.	10624 гол.	(—) 2172 (—) 16,9%
	у влад.	873 »	(+) 316 (+) 56,7%
Круп. рог. скота	у крест.	47877 гол.	(—) 13585 (—) 22,1%
	у влад.	4056 »	(+) 1109 (+) 37,9%
Мелк. скота	у крест.	39700 »	(—) 35713 (—) 48,6%
	у влад.	5006 »	(—) 3538 (—) 41,1

На 100 душъ мужскаго пола приходится скота въ 1893 г.:

лошадей . . . . .	28,8
крупнаго рогатаго скота . . . . .	130,1
мелкаго скота . . . . .	107,8

На одинъ дворъ приходится лошадей . . . . . 0,9

крупнаго рог. скота . . . . .	4,3
мелкаго скота . . . . .	3,6

На 100 десятинъ пашни лошадей . . . . . 15,0

крупнаго рогатаго скота . . . . .	67,9
мелкаго скота . . . . .	56,4

Въсѣ мѣстнаго скота.

	Быки.	Коровы.	Полуторняки.
Откормленные	14 пуд.	9½ п.	5½ п.
Средніе . . . . .	13 пуд.	8 п.	4 п.
Неоткормлен.	11½ пуд.	6½ п.	3½ п.

(Среднее изъ 300 тушъ). Телята молочные 30 фунт. 1½ п.  
Телята годовики 2 пуд. (Среднее изъ 120 тушъ).

Бараны.

Свиньи.

Старые круп. . . 1 пуд. 1 сорта . . . 6—8 п.

Молодые . . . 30 ф. мѣстн. откорм. 3—5 п.

(Среднее изъ 100 тушъ, по даннымъ городскихъ боенъ).

По даннымъ 1886 года въ Царицынскомъ уѣздѣ на 100 крестьянскихъ хозяйствъ приходилось 14,6 хоз. безъ рабочаго скота, 21,5 хоз. съ 1 голов. рабоч. скота и 63,9 хоз. съ 2 и болѣе головъ скота. На 10 хозяйствъ крупнаго скота (въ переводѣ мелкаго въ крупный) приходилась 59,0 головъ. (Труды ветеринарнаго отдѣленія Саратовской Губ. Зем. Управы).

Изслѣдованіе крестьянскаго скотоводства въ Саратовской губ., произведенное въ 1895 году (томъ II. Изданіе Саратовскаго Губерн. Земства. Саратовъ 1897 г.) представляетъ намъ слѣдующія данныя по Царицынскому уѣзду:

I. Количество скота у сельскихъ обществъ къ веснѣ 1895 года. Движеніе скотоводства за послѣдніе годы.

По свѣдѣніямъ волостныхъ правленій, у крестьянъ Царицынскаго уѣзда состояло къ веснѣ 1895 г. слѣдующее количество скота: лошадей старше 1-го г.—10070, жеребятъ—914, быковъ—24230, коровъ—13800, бычковъ—5521, телокъ—4976, телятъ—6455, овецъ—42631, ягнятъ—23076, свиней—5290 и козъ—1068 гол. Всего скота въ переводѣ его на крупный, числилось, такимъ образомъ, 66541 гол. На 100 дес. всей площади удобной крестьянской земли приходится въ среднемъ 21,8 гол., на наличный дворъ—5,8 и на наличную душу м. п.—2 гол. \*).

Сравнивая количество скота, числящееся къ веснѣ 1895 г. съ тѣмъ количествомъ, которое имѣлось въ 1883 г. (по даннымъ подворной переписи), мы получаемъ слѣдующее:

Таблица № 1-й.

	1885 г.	1895 г.	Въ ‰	П р и х о д и л о с ь н а :			
				100 наличныхъ дворовъ.		100 наличныхъ душъ м. п.	
				1883 г.	1895 г.	1883 г.	1895 г.
Лошадей . .	9692	10070	+ 3,9	94,9	88,1	33,1	30,7
Жеребятъ .	1786	914	-58,8	17,5	8,0	6,1	2,8
Раб. быковъ.	22933	24230	+ 5,6	224,6	212,0	78,4	74,0
Коровъ . .	13127	13800	+ 5,1	128,6	120,7	45,0	42,1
Телятъ и гул. скота . .	14694	16952	+ 5,3	144	148,3	50,2	51,7
Овецъ (безъ ягнятъ) . .	49950	42631	-14,6	489,4	372,9	170,3	130,2
Свиней . .	5399	5290	- 2,0	52,9	46,2	28,5	13,1
Козъ . . .	669	1068	+37,3	6,5	9,3	2,2	3,2
Итого скота въ переводѣ на крупный .	66227	64234	- 3,0	648,9	561,9	226,5	196,1

\*) По даннымъ земской переписи 1883 г. въ уѣздѣ числилось 10206 дворовъ, 29238 душъ м. п. и 305086 дес. всей удобной земли (вмѣстѣ съ солонцами) и 196544 дес. безъ солонцовъ.

Таблица № 2-я.

Г О Д А.	Было всего лошадей.	Въ томъ числѣ лошадей рабочаго возраста.	На сколько процентовъ увеличилось (+) или уменьшилось (-) общее количество лошадей сравнительно съ 1883 г.	Было всего рабочихъ быковъ.	На сколько процентовъ увеличилось (+) или уменьшилось (-) количество быковъ сравнительно съ 1883 г.	П Р И Х О Д И Л О С Ь.								
						На 1 наличн. дворъ.		На 100 налич. душъ м. п.		На 100 дес. удоб. земли.		На 100 дес. посѣвной площади.		
						Лошадей.	Быковъ.	Лошадей.	Быковъ.	Лошадей.	Быковъ.	Рабочихъ лошадей.	Быковъ.	Итого рабочаго скота. (**)
1883 . . .	11478	9184	—	22933	—	1,1	2,2	39,2	78,3	3,7	7,5	7,8	17,8	16,0
1889 . . .	12796	10238	+11,4	22382	- 2,4	—	—	—	—	—	—	—	—	—
1891 весна	13279*)	10625	+15,7	26652	+16,2	—	—	—	—	—	—	—	—	—
1891 осень	13136	10510	+14,4	25734	+12,2	1,2	2,3	41,6	81,5	4,3	8,4	—	—	—
1892 . . .	12268	9816	+ 6,9	26153	+14,4	—	—	—	—	—	—	—	—	—
1893 . . .	10264	8212	-10,5	23118	+ 0,8	0,9	2,1	31,9	71,9	3,4	7,5	—	—	—
1894 . . .	10501	8400	- 8,5	23737	+ 3,5	—	—	—	—	—	—	—	—	—
1895 . . .	10984	8788	- 4,3	24230	+ 5,6	0,9	2,1	33,6	73,5	3,6	7,9	5,7	15,6	13,5

\*) По даннымъ конской переписи числилось въ этомъ году 13411 лошадей, а въ 1893 г. — 10849; въ 1882 г. было 11781 лош., такимъ образомъ данныя конскихъ переписей почти совпадаютъ съ данными волостныхъ правлений.

\*\*) Приравнивая пару быковъ одной лошади.

За разсматриваемый періодъ 1883—1895 г. въ скотоводствѣ Паричинскаго уѣзда, какъ видно изъ таблицы, произошли съдѣлущія измѣненія: за исключеніемъ телятъ, гужевого скота и козъ, почти отрасли скотоводства сохранились. Количество рабочаго скота (лошадей, быковъ) и коровъ хотя абсолютнo и возросло, но по отношенію къ числу дворовъ и населенію мужскаго пола оно понижалось.

Для выясненія причинъ и характера измѣненій, происшедшихъ въ развитіи отраслей скотоводства, мы разсмотримъ движение за послѣдніе годы каждой отрасли въ отдѣльности, увеличивъ число сравниваемыхъ дѣтъ.

Начиная съ 1883 г. и до 1891 года общее количество лошадей и рабочихъ быковъ растетъ; съ наступленіемъ неблагополучныхъ для крестьянскаго хозяйства 1891—92 г.г., количество рабочаго скота начинаетъ сокращаться, дойдя до крайнихъ предѣловъ въ 1893 г. \*); съ этого года замѣчается вновь возрастаніе количества рабочаго скота, но къ 1895 г. у крестьянъ Царицынскаго уѣзда остается все-таки лошадей меньше на 4,3%, чѣмъ 12 лѣтъ тому назадъ, а количество рабочихъ быковъ увеличилось за это время лишь на 5,6%. Сокращеніе количества скота подтверждается и отношеніемъ его къ наличному населенію, площади земли и посѣва.

Слѣдующая табличка указываетъ измѣненія, происходившія за послѣдніе годы въ количествѣ крупнаго рогатаго скота.

Таблица № 3-й.

Г О Д А.	Было всего крупнаго рогатаго скота (безъ рабочихъ быковъ).	Въ томъ числѣ было коровъ.	На сколько процентовъ увеличилось (+) или уменьшилось (—) сравнительно съ 1883 годомъ.		П р и х о д и л о с ь :					
			Крупнаго рогатаго скота.	Въ томъ числѣ коровъ.	На на-личный дворъ.		На 100 на-личныхъ душъ муж. пола.		На 100 дес. всей удо-бой земли.	
					Крупнаго рога-таго скота.	Въ томъ числѣ коровъ.	Крупнаго рога-таго скота.	Въ томъ числѣ коровъ.	Крупнаго рога-таго скота.	Въ томъ числѣ коровъ.
1883 годъ . . .	27821	13127	—	—	2,3	1,3	95,1	45,0	9,2	4,3
1889 » . . .	39080	18902	+40,4	+44,0	—	—	—	—	—	—
1891 » весна	36149	18480	+30,0	+40,7	3,3	1,7	114,5	58,5	11,8	6,2
1891 » осень	29384	16155	+ 5,6	+23,1	—	—	—	—	—	—
1892 » . . .	32189	15356	+15,7	+16,9	—	—	—	—	—	—
1893 » . . .	24759	14034	-11,0	+ 6,9	2,2	1,2	77,0	43,6	8,1	4,6
1894 » . . .	26439	13655	- 5,0	+ 4,0	—	—	—	—	—	—
1895 » . . .	30752	13800	+11,1	+ 5,1	2,6	1,2	93,9	42,1	10,0	4,5

Измѣненія, происходившія въ количествѣ крупнаго рогатаго скота и въ частности, коровъ, какъ и въ отдѣлѣ коневодства

\*) По даннымъ Губ. Земск. Управы (см. Сбор. Саратовскаго Земства 1893 г. № 12) въ 1893 году въ Царицынскомъ уѣздѣ былъ недородъ хлѣбовъ.

и рабочихъ быковъ, находятся въ непосредственной зависимости отъ экономическаго положенія крестьянскаго хозяйства: къ концу 80-хъ годовъ, т. е. послѣ цѣлаго ряда сравнительно благополучныхъ для хозяйства лѣтъ, количество крупнаго рогатаго скота абсолютно и относительно растетъ; но вотъ наступаетъ 1891—92 г. и затѣмъ 1893 г. и количество скота (въ особенности гулевого и телятъ) начинаетъ быстро сокращаться; съ 1894 года замѣчается вновь медленный ростъ количества скота. Въ итогъ за 13 лѣтъ (1883—95 г.г.) абсолютное количество коровъ возросло лишь на 5%, а количество гулевого скота и телятъ—на 15.3%.

Развитіе остальныхъ отраслей крестьянскаго скотоводства (овцеводства, свиноводства и козеводства) находится въ зависимости отъ тѣхъ же причинъ (выста урожаяевъ), которыя отмѣчены въ прочихъ отрасляхъ скотоводства, какъ это видно изъ слѣдующей таблицы:

ГОДА.	Быдо всего овецъ.	Быдо всего свиней.	Быдо всего козъ.	На сколько процентовъ увеличилось (+) или уменьшилось (—) по сравненію съ 1883 г.			П Р И Х О Д И Л О С Ь.										
				Овецъ.	Свиней.	Козъ.	На 100 валчихъ дворовъ.			На 100 наичинныхъ душъ м. п.			На 100 дес. всей удобн. земли.				
							Овецъ.	Свиней.	Козъ.	Овецъ.	Свиней.	Козъ.	Овецъ.	Свиней.	Козъ.		
1879 .	32081	—	—	—	—	—	—	—	—	—	—	—	—	—	—	—	—
1883 .	49950	5399	669	—	—	—	489,4	52,0	6,5	170,8	28,5	2,2	16,4	1,7	0,2	—	—
1889 .	71112	4106	195	+42,3	-22,0	-70,8	—	—	—	—	—	—	—	—	—	—	—
1891 весна	64059	3693	1647	+30,0	-31,6	+146,0	—	33,5	14,9	—	11,7	5,2	—	—	1,2	0,5	—
1891 осень	53569	—	—	+7,2	—	—	486,0	—	—	—	—	—	169,6	—	—	—	—
1892 .	51511	1140	731	+3,1	-78,9	+9,2	—	—	—	—	—	—	—	—	—	—	—
1893 .	37448	1190	1062	-25,0	-76,8	+58,7	333,5	10,6	9,4	116,4	3,7	3,3	12,2	0,3	0,3	—	—
1894 .	40756	2075	767	-18,4	-61,5	+14,6	—	—	—	—	—	—	—	—	—	—	—
1895 .	42621	5290	1068	-14,6	-2,0	+37,3	372,0	46,2	9,3	130,2	13,1	3,2	14,0	1,7	0,3	—	—

\*) По даннымъ Министерства Государственныхъ Имуществъ.

Особенно сильному сокращенію подверглись въ неурожайные годы овцеводство и свиневодство; что касается козеводства, то замѣтный ростъ этой отрасли въ неблагополучные годы (напр. 1893 г.) и сокращеніе въ наиболѣе благополучные (1889 г.) объясняется тѣмъ, что крестьянство при нуждѣ прибѣгаетъ къ замѣнѣ коровъ козами \*). Соответственные измѣненія за указанные года въ количествѣ коровъ (см. табл. № 3)—подтверждаютъ это предположеніе.

**II. Количество стадъ у сельскихъ общинъ Царицынскаго уѣзда. Перечень стадъ. Средніе размѣры стадъ разныхъ категорій скота. Среднія платы пастуху. Пастыба скота на сторонѣ. Особья стада отдѣльныхъ крестьянъ и товариществъ.**

Во всѣхъ 10 волостяхъ Царицынскаго уѣзда по общинному описанію подверглось 68 общинъ<sup>2)</sup>; въ 1-й общинѣ (Мал. Воробцовка Александровской вол.) весь скотъ пасется не въ стадахъ, а вольно, каждымъ хозяиномъ; въ остальныхъ 67 общинахъ имѣются стада разныхъ категорій скота и всего таковыхъ числится 346 или въ среднемъ по 5 стадъ на 1 общину.

Во многихъ общинахъ нѣкоторыя категоріи скота не пасутся табунами. Такъ овецъ не пасутъ стадомъ въ 3-хъ общинахъ, рабочихъ быковъ—въ 32-хъ общинахъ; свиней пасутъ стадомъ только въ 7-ми, а лошадей только въ 3-хъ общинахъ.

Лошадей и рабочихъ быковъ пасутъ рѣдко стадомъ потому что этотъ рабочій скотъ всегда нуженъ при хозяйствѣ; прочій же скотъ не пасется табуномъ потому, что его въ данной общинѣ мало и нанимать пастуха невыгодно.

Кромѣ общинъ, непасущихъ данной категоріи скота стадомъ, есть общины, гдѣ совсѣмъ нѣтъ той или другой категоріи скота.

Такъ въ 1-й общинѣ нѣтъ совсѣмъ рабочихъ быковъ, въ 2-хъ общ.—гулевого скота, въ 6-ти общ.—свиней и въ 11 общинахъ нѣтъ козъ.

Распределеніе имѣющихся стадъ по общинамъ, а также перечень стадъ разныхъ категорій скота можно видѣть изъ слѣдующей таблицы:

\*) Такое объясненіе предлагаетъ О. А. Березовъ въ своей статьѣ «Движеніе крестьянскаго и частновладѣческаго скотоводства». Сборн. Саратовскаго Земства. 1894—95.

<sup>2)</sup> По даннымъ подворной переписи 1882 г. въ уѣздѣ числилось всего 74 общины. Одна община (Уметъ Романовской в.) не описана потому, что въ настоящее время не существуетъ, въ числѣ описанныхъ 68 общинъ включены еще 20 общинъ, которыя не описаны отдѣльно, какъ неизмѣющія своихъ стадъ.





Изъ таблицы видно, что 43 общины (65,1%) имѣютъ по 1—5 стадъ и въ среднемъ по 3,1 стада.

Общинъ, имѣющихъ по 10—20 стадъ, числится всего 10-ть (или 15,1%). Переходя къ составу стадъ, мы видимъ, что болѣе всего числится овечьихъ стадъ (83 или 24,3% всего количества стадъ), затѣмъ коровьихъ (78 или 22,8%), телячьихъ (78 или 22,8%), бычачьихъ (34 или 10%), смѣшанныхъ (34 или 10,0%), стада гулевого скота (28 или 8,2%); послѣднія мѣста занимаютъ свиные стада (всего 7-мь или 2%), конные табуны (3 или 1,6%) и козье стадо (1 или 0,3%).

Малочисленность конныхъ табуновъ объясняется тѣмъ, что лошади, какъ рабочій скотъ, всегда нужны при хозяйствѣ и потому ихъ пасутъ сами хозяева въ свободное отъ работъ время. Свиныхъ и козьихъ стадъ мало потому, что этихъ категорій животныхъ, какъ мы уже говорили выше, у крестьянъ Царицынскаго уѣзда вообще сравнительно мало, а козъ къ тому же пасутъ весьма часто совмѣстно съ другимъ скотомъ.

Наконецъ, сравнительно малое количество стадъ гулевого скота (28 или 8,2%) объясняется тѣмъ, что во 1-хъ во многихъ общинахъ Царицынскаго уѣзда практикуется отдача гулевого скота для пастбы на сторону, а во 2-хъ—скотъ этой категоріи пасется нерѣдко съ коровами или телятами, т. е. въ смѣшанныхъ стадахъ крестьянскаго рогатаго скота.

Слѣдующая табличка указываетъ средніе размѣры смѣшанныхъ стадъ и среднія платы пастухамъ за пастбу скота, причемъ всѣ смѣшанныя стада раздѣлены на 3 категоріи: 1) стадо одного крупнаго рогатаго скота, 2) крупнаго скота съ мелкимъ и 3) одного мелкаго скота.

Таблица № 6-й.

Размѣры смѣшанныхъ стадъ.	Стадо, въ которомъ пасется только крупный рог. скотъ.				Стадо, въ которомъ пасется крупный скотъ съ мелкимъ.				Стадо, въ которомъ пасется одинъ мелкій скотъ.			
	Число такихъ стадъ.		Средняя плата пастуху (въ копейкахъ).		Число такихъ стадъ.		Средняя плата пастуху (въ копейкахъ).		Число такихъ стадъ.		Средняя плата пастуху (въ копейкахъ).	
	Число общинъ, имѣющихъ такіе стада.	На мѣрныхъ харчахъ.	На своихъ харчахъ.		Число общинъ, имѣющихъ такіе стада.	На мѣрныхъ харчахъ.	На своихъ харчахъ.		Число общинъ, имѣющихъ такіе стада.	На мѣрныхъ харчахъ.	На своихъ харчахъ.	
1—50 гол. . . . .	3	2	52	1 р.	1	1	—	90	—	—	—	—
50—100 » . . . . .	3	2	65	—	2	2	50	1 р.	1	1	—	86
100—200 » . . . . .	12	10	50	70	4	4	45	85	—	—	—	—
200—300 » . . . . .	4	3	47	—	2	1	55	—	—	—	—	—
300—400 » . . . . .	1	1	45	—	—	—	—	—	1	1	25	—
400—500 » . . . . .	—	—	—	—	—	—	—	—	—	—	—	—
500 и болѣе гол.	—	—	—	—	—	—	—	—	—	—	—	—
<b>Итого . . . . .</b>	<b>23</b>	<b>18</b>	<b>54</b>	<b>70</b>	<b>9</b>	<b>8</b>	<b>45</b>	<b>91</b>	<b>2</b>	<b>2</b>	<b>25</b>	<b>86</b>

Среди смешанных стадъ, какъ видно изъ таблицы, больше всего (23 или 67,7%) стадъ, въ которыхъ пасется одинъ крупный рогатый скотъ и запрячь стадъ крупнаго скота съ мелкимъ (9 или 26%). Обычнымъ среднимъ размеромъ для этихъ стадъ будетъ 100—200 головъ.

Плата пастуху состоитъ въ тѣсной зависимости главнымъ образомъ отъ размера стада и оттого, чѣмъ ли харчами поддается пастухъ. Чѣмъ больше стадо, тѣмъ плата ниже; на своихъ харчахъ пастухъ получаетъ деньгами больше, чѣмъ на мѣсныхъ харчахъ.

Средние размеры стадъ смешанныхъ можно видѣть изъ слѣдующей таблицы:

Названіе стада или табуна.	Число общинъ, имѣющихъ таія стада.	Всего такихъ стадъ въ этихъ общинахъ.	Изъ нихъ стадъ, въ которыхъ числятся головы:							Число общинъ, въ которыхъ имѣется такихъ стадъ:				
			1—50	50—100	100—200	200—300	300—400	400—500	500 и болѣе.	1	2	3	4	5 и болѣе.
Конный табунъ . . . . .	3	3	—	—	3	—	—	—	—	3	—	—	—	—
Стадо рабоч. быковъ.	26	34	—	2	9	9	6	4	4	21	2	3	—	—
Коровье. . . . .	46	78	11	12	36	15	3	1	—	29	8	6	2	1*)
Гулевого скота . . . . .	19	28	1	1	7	12	1	2	4	13	4	1	1	—
Телячье. . . . .	53	78	12	28	24	11	1	2	—	37	9	5	2	—
Овечье . . . . .	44	83	1	1	6	11	19	14	31	25	9	3	4	3
Свиное . . . . .	7	7	2	2	3	—	—	—	—	7	—	—	—	—
Козье. . . . .	1	1	—	—	1	—	—	—	—	1	—	—	—	—
Итого . . . . .	—	312	27	46	89	58	30	23	39	—	—	—	—	—

\*) 7 стадъ.

Обычнымъ среднимъ размеромъ для стада рабочихъ быковъ, коровъ и гулевого скота будетъ стадо въ 100—300 гол.; для телъ и свиныхъ—100—200 гол. и для овечьихъ—въ 500 и болѣе головъ.

Большинство общинъ имѣють только по одному свишанному стаду.

Слѣдующая таблица указываетъ на стоимость пастбы скота въ несмѣшанныхъ стадахъ.

Таблица № 8-й.

РАЗМѢРЫ  СТАДЪ.	Конный табунъ.	Стадо рабочихъ быковъ.	Коровье стадо.	Стадо гулевого скота.	Телячье стадо.	Овечье стадо.	Свиное стадо.	Козье стадо.
	Среднія платы пастуху съ головы (въ копейкахъ) на мірскихъ и своихъ харчахъ. (Въ знаменателѣ показано количество стадъ, по которымъ вычислены платы).							
	На мірскихъ харчахъ.	На своихъ харчахъ.	На мірскихъ харчахъ.	На своихъ харчахъ.	На мірскихъ харчахъ.	На своихъ харчахъ.	На мірскихъ харчахъ.	На своихъ харчахъ.
1—50 гол.	—	—	—	—	40	48	60	—
			р.20	—	1	6	2	—
			10	—	1	5	2	—
50—100 » .	—	—	85	97	55	53	55	—
			1	6	1	8	2	—
			7	5	3	18	3	—
100—200 » .	—	80	95	86	50	44	57	40
		1	2	13	3	9	3	1
			7	20	5	13	6	—
200—300 » .	—	—	97	74	51	40	—	—
			3	5	7	6	3	—
			4	9	5	3	8	—
300—400 » .	—	—	—	80	50	—	—	—
			4	1	1	1	—	—
			6	2	1	8	9	—
400—500 » .	—	—	р.10	80	—	—	—	—
			2	1	—	—	—	—
			2	1	2	2	9	—
500 и болѣе .	—	—	74	—	51	—	—	—
			2	—	4	—	25	—
Въ среднемъ .	—	80	88	95	80	75	57	40
		1	11	36	9	31	7	1
			20	36	19	44	57	—
			23	57	23	57	—	—

Плата пастуху зависит главным образом от размера стада. Въ отдельных случаях на уровень платы влияет степень опытности пастуха, продолжительность пастбы, состав пасамого стада и т. п. Плата натурой очень редко производится, въ видѣ опредѣленнаго количества хлѣба (съ головы животнаго); обыкновенно пастухи съ подпасками кормятся по очереди, по дворамъ.

Въ среднемъ <sup>1)</sup> приходится платить за пастбу лошади—80 коп., рабочаго быка—64 коп., коровы—75 коп., гулевой скотины—60 коп., теленка—60 коп., овцы—30 коп., свиньи—57 к. и козы—40 коп.

Если мы возьмемъ теперь количество скота, числившееся у сельскихъ обществъ Царицынскаго уѣзда къ веснѣ 1895 года и выведенныя нами среднія платы пастухамъ, то получимъ слѣдующую *приблизительную* сумму денегъ, которую приходится платить крестьянамъ за пастбу скота въ своихъ стадахъ:

Таблица № 9-й.

	Число головъ къ веснѣ 1895 г.	Приходится платить за пастбу ихъ.	На 1 дворъ приходит- ся пла- тить.
Рабочихъ быковъ . . . . .	24230	9567 р. 20 к.	— р. 84 к.
Коровъ . . . . .	13800	10350 р. — к.	— р. 90 к.
Гулевого скота и тел. . . . .	16952	10171 р. 20 к.	— р. 89 к.
Овецъ . . . . .	43631	12789 р. 30 к.	1 р. 11 к.
Свиней . . . . .	5290	3015 р. 30 к.	— р. 26 к.
Козъ . . . . .	1068	427 р. 20 к.	— р. 3 к.
Итого . . . . .	—	46320 р. 20 к.	4 р. 3 к.

Кромѣ пастбы въ своихъ стадахъ, въ Царицынскомъ уѣздѣ распространена отдача скота для пастбы на сторону: въ соседнія общины или къ землевладельцамъ. Въ 2-хъ общинахъ (Отрадинской вол.—Отрада и Бекетовка) скотъ отдается въ Астраханскую губернію къ калмыкамъ.

Отдача скота для пастбы на сторону практикуется въ 33 общинахъ (48,5%). Отдается большею частью гулевой скотъ, затѣмъ коровы, овцы и быки. <sup>2)</sup> Быки отдаются на 1½—2 мѣсяца а прочій же скотъ на весь пастбищный періодъ. Платить за пастбу на сторонѣ приходится гораздо дороже, чѣмъ въ собственныхъ стадахъ. Такъ за пастбу коровы платится 3—4 р. 50 к. <sup>3)</sup>, гулевой скотины 1 руб. 50 коп.—3 руб., овцы—50 коп.—1 руб., быка—1 руб. 50 коп.

<sup>1)</sup> Т. е. беря всѣ случаи, когда пастухъ пользуется и своими и общественными харчами.

<sup>2)</sup> Гулевой скотъ отдается въ 26 общинахъ, коровы—въ 12 общ., овцы—въ 11 общ. и быки въ 8 общинахъ.

<sup>3)</sup> Община с. Орловки Ерзовской вол. за пастбу коровъ на участкѣ г. Зайцевскаго платитъ по 6 руб. съ головы.

Кромѣ общественныхъ стадъ въ сельскихъ общинахъ встрѣчаются иногда стада, принадлежація отдѣльнымъ лицамъ или товариществамъ.

Такихъ стадъ въ Царицынскомъ у. встрѣчается только 3.

Въ с. Михайловкѣ Ольховской вол. товарищество изъ 40 крестьянъ снимаетъ въ 20—25 верстахъ отъ селенія участокъ, на которомъ пасетъ стадо быковъ (379 гол.)

Въ с. Каменномъ Броду Ольховской вол. 5 крестьянъ снимаютъ у г. Безрукова участокъ въ 700 дес. за 600 р. въ годъ, на которомъ пасутъ разный скотъ (100 гол.).

Наконецъ въ общинѣ с. Сарепты вмѣстѣ съ мірскими стадами пасется овечье стадо (до 200 гол.), принадлежащее частнымъ лицамъ. Какихъ либо неудобствъ отъ совмѣстной пастбы не возникаетъ.

**III. Продолжительность пастбищнаго періода. Размѣры собственныхъ и арендуемыхъ пастбищъ. Расположеніе ихъ. Количество собственныхъ и арендуемыхъ луговъ. Травостѣianie. Водопои.**

Выгонъ скота на пастбища начинается въ Царицынскомъ уѣздѣ обыкновенно послѣ Благовѣщенія (25 марта); въ сѣверныхъ волостяхъ нѣсколько позже—около 5—8 апрѣля.

Сначала скотъ выпускается на выгонъ и паръ гдѣ и пасется до уборки хлѣбовъ и сѣна. По уборкѣ ржи и сѣна скотъ перегоняется на озимья пожнивья и отавы, а затѣмъ на яровыя пожнивья. Кромѣ того въ 8 общинахъ нѣкоторая часть скота (лошади, рабочіе быки и телята) пасется весной на лугахъ.

Когда озими хороши и почва достаточно промерзла, то въ 7 общинахъ практикуется еще пастба скота на озимяхъ. Пасется рогатый скотъ съ овцами.

Кончается пастбищный періодъ въ ноябрѣ мѣсяцѣ (обыкновенно числа 14-го).

Содержаніе скота въ періодъ лѣтней пастбы бываетъ особенно затруднительно во время распашки пара и до уборки хлѣбовъ; въ этотъ промежутокъ времени скотъ приходится перегонять снова на выгонъ, на которомъ почти не бываетъ корма: на періодъ вспашки пара, какъ на самый критическій для кормленія скота, указываютъ 37 общинъ (или 54%).

Въ 14 общинахъ \*) содержаніе скота вообще стѣснено во все время лѣтней пастбы, такъ какъ кормовъ всегда мало, да къ тому же они сильно уничтожаются сусликами.

\*) Балыклейка и Пролейка—Балыклейской волости, д. Большая, Малая Воробцовка—Александровской волости, Завьяловка, Каменный-Бродъ и Михайловка—Ольховской волости, посел. Студено-Яблоневскій, Алексѣевка, Бекетовка, Елшанка, Червлено-Разное, Ивановка и Разгуляевка—Отрадинской волости.

Весной въ началѣ пастьбы, когда подножнаго корма еще мало, скотъ приходится подкармливать. Такое подкармливаніе существуетъ въ большинствѣ общинъ Царицынскаго у. (въ 57-ми или 83%); подкармливаются главнымъ образомъ коровы; въ 18 общинахъ подкармливается весь скотъ.

Во время полевыхъ работъ кормовыми веществами для лошадей служатъ: мѣсиво, сѣно (въ 45 общинахъ) и овесъ (только въ 4-хъ общинахъ); быковъ подкармливаютъ рѣже (въ 22-хъ общинахъ быковъ держать на подножномъ корму), причемъ дача имъ сѣна встрѣчается лишь въ 27 общинахъ и только во время весенней пашни.

Пастьба скота производится, какъ на надѣльной землѣ, такъ и на сѣмной. Исключительно на своихъ угодьяхъ пасутъ скотъ 37 общинъ (53%), на своихъ и на сѣмныхъ—24 общ. (35%) и исключительно на сѣмныхъ—7 общ. (12%)\*).

Изъ 27 общинъ, пасущихъ скотъ исключительно на своихъ угодьяхъ, 16 не арендуютъ земли потому, что своей достаточно, а остальные (21) общины не арендуютъ потому, что нѣтъ по сосѣдству сдающейя земли.

Число общинъ, арендующихъ землю подъ пастьбища и подъ пашню съ правомъ выпаса скота, а также количество, арендуемой ими земли, можно видѣть изъ слѣдующей таблицы.

---

\*) Сл. Екатериновка Песковатской волости, Алексѣевка Отрадинской волости, Малая Воробцовка, Стефанидовка, Захаровка, Большая Воробцовка и Дмитріевка Александровской волости.

Таблица № 10.

РАЗРЯДЫ КРЕСТЬЯНЪ.	Число общин данного разряда крестьян въ уѣздѣ.				Въ общинахъ, арендующихъ землю, приходится собственной (надѣльной) удобной земли дес.				Въ общинахъ данного разряда крестьян вообще приходится надѣльной удобной земли.				Всего арендуется этими общинами земли десятинъ.	% отношеніе арендуемой этими общинами земли ко всей площади арендованной земли.	Приходится въ этихъ общинахъ арендованной земли дес.		Въ числѣ арендованной земли имѣется:					
	Число общинъ да крестьянъ въ уѣздѣ.	Число общинъ, арендующихъ землю подъ пашню и подъ пашню съ правомъ выпаса.	% отношеніе ихъ къ числу всѣхъ общинъ данного разряда крестьянъ въ уѣздѣ.	% отношеніе ихъ къ числу всѣхъ общинъ (въ уѣздѣ) арендующихъ землю.	На наличный дворъ.	На наличную душу муж. пола.	На наличный дворъ.	На наличную душу муж. пола.	На наличный дворъ.	На наличную душу муж. пола.	Пашня съ правомъ выпаса.	П а р а.			З а л е ж е й.	Лѣсныхъ пашбищъ.	Пожнивьевъ.	Неизвѣстно какихъ угодій.				
Государ. быв. помѣщичьи .	6	1	16,7	3,2	14,2	4,3	14,2	4,3	350	1,4	3,2	1,0	350	—	—	—	—					
Бывш. госуд. .	37	11	30,0	35,5	19,7	6,4	20,0	7,0	10430	43,3	5,6	1,8	10000	—	100	—	330					
Бывш. удѣльн.	4	3	75,0	9,7	11,8	5,2	11,8	5,2	2100	8,7	2,6	1,2	100	—	1700	300	—					
Дарственники.	13	11	84,6	35,5	3,2	1,1	2,0	0,7	7000+?	28,8	8,6	2,9	4600	—	2200+?	—	200+?					
Собственники, быв. помѣщ. .	3	2	66,7	6,4	11,3	4,2	11,3	4,2	1540	6,3	8,6	3,2	—	—	1540	—	—					
Смѣшан. (собст. и дарствен.).	4	3	75,0	9,7	5,0	1,8	—	—	2810	11,5	3,7	1,3	1800	—	800	210	—					
Колонисты (к. Сарепты). . .	1	—	—	—	—	—	40,8	18,0	—	—	—	—	—	—	—	—	—					
Итого .	68	31	45,6	100%	12,4	4,3	16,2	5,9	24230+?	100%	5,3	1,9	16850	—	6340+?	300,210	530+?					



Главными арендаторами земли являются общины крестьянъ быв. государственныхъ (35,5%<sub>10</sub> всѣхъ арендующихъ общинъ и 43,3%<sub>10</sub> всей арендованной площади) и общины дарственниковъ (35,5%<sub>10</sub> арендующихъ общинъ и 28,8%<sub>10</sub> всей арендованной площади). Сравнительная многочисленность случаевъ аренды земли среди общинъ крестьянъ дарственниковъ объясняется малою обеспеченностью собственной землей этихъ общинъ; аренда земли обеспеченными общинами крестьянъ быв. государственныхъ вызывается, какъ потребностью въ землѣ, такъ и возможностью арендованія, т. е. нахожденіемъ вблизи сдающихся участковъ.

Среди арендуемой земли болѣе всего числится пашни съ правомъ выпаса скота (69%<sub>10</sub>) и затѣмъ залежей—(26%<sub>10</sub>).

Въ нѣкоторыхъ (8-ми) общинахъ, какъ мы выше видѣли, скотъ весной пасется на лугахъ; кромѣ того во всѣхъ тѣхъ общинахъ, гдѣ имѣются луга, постыба скота производится также на сѣнокосныхъ отавахъ.

Слѣдующая таблица указываетъ, какое количество луговъ (своихъ и арендованныхъ) имѣется въ распоряженіи крестьянъ Царицынскаго уѣзда:

Таблица № 11-й.

Разряд крестьянъ.	Число общинъ, имѣющихъ собственные дуга.		‰ отношение ихъ къ числу всѣхъ общинъ данного разряда крестьянъ въ уѣздѣ.		‰ отношение ихъ къ числу всѣхъ общинъ въ уѣздѣ, имѣющихъ собственные дуга.		Количество десятинъ собственныхъ луговъ, имѣющихся у этихъ общинъ.		Въ томъ числѣ:								
	2	13	33,3	35,3	6,3	45,0	1388	138	1250	—	—	—	—				
Государствен. быв. пом.	2	13	33,3	35,3	6,3	45,0	1388	138	1250	—	—	—	—				
Выв. государственные .	4	3	100,0	100,0	13,3	71,3	71+?	71+?	—	—	—	—	—				
Выв. удѣльные . . . . .	3	3	100,4	100,4	10,3	77+?	77+?	—	—	—	—	—	—				
Собственные, быв. пом.	3	3	10,3	10,3	10,3	271	18	253	—	—	—	—	—				
Дарственные . . . . .	3	3	10,3	10,3	10,3	271	18	253	—	—	—	—	—				
Смѣшан. (дарст. и собст.)	3	3	75,0	75,0	10,3	39,3	39,3	—	—	—	—	—	—				
Выв. голов. к. (аресты)	1	1	100,0	100,0	3,3	181	81	100	—	—	—	—	—				
Итого . . . . .	29	42,6	100,0 <sup>10</sup>	5090,5 <sup>10</sup>	3102,5 <sup>10</sup>	1988	—	—	—	30	44,1	100,0 <sup>10</sup>	4308 <sup>10</sup>	1253 <sup>10</sup>	1725	—	1330

Собственные луга, какъ видно изъ таблицы, имѣются у 29 (42,6%), а арендованные у 30 общинъ (44,1%).

Наибольшая часть (60,1%) площади собственныхъ луговъ принадлежитъ общинамъ крестьянъ б. государственныхъ, среди которыхъ 35,3% обладаютъ собственными лугами; за б. государственными крестьянами, по количеству имѣющихся собственныхъ луговъ, идутъ общины крестьянъ государственныхъ б. помѣщичьихъ, на долю которыхъ приходится 27,3% площади собственныхъ луговъ.

Арендуются луга главнымъ образомъ, также и крестьянами б. государственныхми; изъ всей площади арендуемыхъ луговъ имъ принадлежитъ 74%.

Главная часть какъ собственныхъ, такъ и арендованныхъ луговъ, принадлежитъ къ категоріи поемныхъ и степныхъ; лѣсные луга совсѣмъ не арендуются.

Къ арендѣ луговъ прибѣгаютъ какъ общины, неимѣющія таковыхъ собственныхъ, такъ и имѣющія ихъ. Общинъ, въ которыхъ имѣются собственные и арендованные луга насчитывается 15-ть, имѣющихъ только собственные—14-ть и только арендованные—15-ть. Такимъ образомъ всего общинъ, имѣющихъ луга (собственные или арендованные) числится 44 или 64,7% всѣхъ описанныхъ общинъ Царицынскаго уѣзда. По разрядамъ крестьянъ число общинъ, имѣющихъ ту или иную категорію луговъ, будетъ слѣдующимъ:

Таблица № 12-й.

Разряды крестьянъ.	Число общинъ, имѣющихъ луга:				
	Собственные и арендованные.	Только собственные.	Только арендованные.	Итого общинъ имѣющихъ луга.	% отношеніе ко всему числу общинъ даннаго разряда крестьянъ.
Государствен. б. помѣщ.	—	2	—	2	33,3
Бывш. государственные .	8	5	10	23	62,1
Бывш. удѣльные . . . . .	3	1	—	4	100,0
Собств., бывш. помѣщ. .	—	3	—	3	100,0
Дарственники . . . . .	2	1	5	8	61,5
Смѣшанные . . . . .	2	1	—	3	100,0
Колонисты . . . . .	—	1	—	1	100,0
Итого . . . . .	15	14	15	44	64,7

Кромѣ аренды сѣнокосныхъ луговъ, въ нѣкоторыхъ общинахъ часть домохозяевъ покупаютъ готовое сѣно или косятъ изъ определенной части. Покупаютъ сѣно въ слѣдующихъ 12 общинахъ: Спартанкѣ, Винновкѣ, Орловкѣ, Рынкѣ, Акатовкѣ, Ерзовкѣ и Городищѣ Ерзовской волости, Ивановкѣ, Разгуляевкѣ, Каменномъ Буеракѣ, Студено-Яблониновкомъ и Елшанкѣ Отрадинской вол.; получаютъ сѣно изъ за  $\frac{2}{5}$  укоса въ 2-хъ общинахъ: Бекетовкѣ и Отрадѣ Отрадинской вол. Травосѣяніемъ крестьяне Царицынскаго уѣзда нигдѣ не занимаются. Если мы возьмемъ теперь всю площадь удобной крестьянской земли уѣзда (въ томъ числѣ и луга) и прибавимъ къ ней площадь, арендуемую подъ пашню, пастбища и сѣнокосъ, то отношеніе количества скота къ единицѣ площади, удобной подъ пастбу, выразится у общинъ разныхъ разрядовъ крестьянъ слѣдующимъ образомъ:

Таблица № 13-й.

РАЗРЯДЫ КРЕСТЬЯНЪ.	Приходится десятины всей удобной земли на 1 голову крупнаго скота.				Въ среднемъ приходится де- сятинъ земли на 1 голову крупнаго скота.	Число общинъ.
	Въ общинахъ, арен- дующихъ землю.	Число такихъ общинъ.	Въ общинахъ, не арендующихъ земли.	Число такихъ общинъ.		
Государственные, быв. помѣщ. . . . .	2,8	5	2,8	1	2,8	6
Бывшіе государственные . . . . .	4,9	26	3,6	11	4,5	37
Бывшіе удѣльные. . . . .	3,1	1	3,1	3	3,1	4
Собственники быв. помѣщ. . . . .	3,7	1	2,6	2	2,6	3
Дарственники . . . . .	0,5	2	1,8	11	1,5	13
Смѣшанные . . . . .	—	1	1,3	3	1,3	4
Колонисты . . . . .	7,1	1	—	—	7,1	1
Въ среднемъ по уѣзду . . . . .	4,7	37	3,1	31	3,9	68

Въ среднемъ по уѣзду на 1 голову крупнаго скота прихо-  
дится 3,9 дес. площади удобной земли; затѣмъ мы видимъ, что у

общинъ не арендующихъ земли, на голову крупнаго скота приходится таковой больше, чѣмъ у арендующихъ общинъ (за исключеніемъ крестьянъ дарственниковъ); объясняется это тѣмъ, что къ арендѣ прибѣгаютъ общины, мало обезпеченныя собственной землей и аренда не покрываетъ всей нужды въ землѣ.

Въ большинствѣ общинъ Царицынскаго уѣзда расположеніе пастбищныхъ угодій и прогоновъ удобно. Указанія на неудобства мы встрѣчаемъ лишь въ 10 общинахъ, а именно: въ хут. Адриановскомъ и Ильинскомъ, Песковатской вол., прогоны скота стѣснены черезполосицей. То-же самое существуетъ въ с. Отрадѣ и дер. Алексѣевкѣ Отрадинской вол., причемъ въ этихъ общинахъ за прогонъ скота черезъ владѣльческую землю приходится платить (въ Алексѣевкѣ платять по 1 р. съ головы въ лѣто). Затѣмъ въ 6 общинахъ (Городище, Ерзовской вол., Малая Воробцовка, Александровской вол., Караванка и Студеновка, Романовской вол., Ольховка и Кленовка, Ольховской вол.), неудобства заключаются въ томъ, что прогоны слишкомъ узки.

Неудобства расположенія пастбищъ могутъ заключаться, между прочимъ, въ растянутости ихъ. Отдаленность пастбищъ особенно вредно отзывается на коровахъ, вліяя на ихъ удои. Поэтому является необходимымъ выяснитъ то *максимальное* число верстѣ, какое приходится проходить коровамъ. Слѣдующая табличка даетъ на это отвѣтъ:

Таблица № 14-й.

Максимальное количество верстѣ, проходимое коровами въ одинъ конецъ пастбища:

До 1	версты въ	5 общинахъ или	7,5%
« 1—3	« «	13 «	19,1%
« 3—5	« «	34 «	50,0%
« 5—8	« «	14 «	20,6%
« 8—12	« «	2 «	3,0%

Такимъ образомъ, въ половинѣ всѣхъ общинъ коровамъ приходится проходить до 3—5 верстѣ.

Водопои при селеніи имѣются во всѣхъ 68 общинахъ Царицынскаго уѣзда, а въ поляхъ имѣются только въ 63 общинахъ. Водопоями при селеніяхъ и въ поляхъ служатъ рѣчки, пруды, озера, родники и колодцы, а въ с. Сарептѣ водопроводъ. Слѣдующая таблица указываетъ, какіе водопои чаще всего встрѣчаются въ селеніяхъ и въ поляхъ:

Таблица № 15.

Названіе водопоевъ.	Число общинъ, имѣющихъ данный водопой при селеніи.	% отношеніе къ числу всѣхъ общинъ.	Число общинъ, имѣющихъ данный водопой въ поляхъ.	% отношеніе къ числу всѣхъ общинъ.	% отношеніе ихъ къ числу общинъ, имѣющихъ водопой въ поляхъ.
Рѣка . . . . .	52	76,5	18	26,5	28,5
Прудъ . . . . .	13	19,1	42	61,7	69,8
Озеро . . . . .	1	1,5	2	2,9	3,2
Родники . . . . .	11	16,2	15	22,0	23,8
Колодцы . . . . .	26	38,2	19	27,9	30,1
Водопроводъ . . . . .	1	1,5	—	—	—

т. е. при селеніяхъ чаще другихъ встрѣчаются рѣчные водопой, затѣмъ колодцы, пруды, родники, озера, а въ поляхъ первое мѣсто занимають пруды, затѣмъ слѣдуютъ колодцы, рѣки, родники и озера.

Въ сколькихъ общинахъ встрѣчаются водопой только одной категоріи и въ сколькихъ разныхъ категорій можно видѣть изъ нижеслѣдующихъ данныхъ:

Таблица № 16.

ВОДОПОЯМИ СЛУЖАТЬ.	Число общинъ, имѣющихъ данный водопой при селеніи.	% отношеніе ихъ къ числу всѣхъ общинъ.	Число общинъ, имѣющихъ данный водопой въ поляхъ.	% отношеніе ихъ къ числу всѣхъ общинъ.	% отношеніе ихъ къ числу общинъ, имѣющихъ водопой въ поляхъ.
Только водопроводъ . . . . .	1	1,5	—	—	—
« рѣка . . . . .	24	35,3	5	7,3	7,9
« прудъ . . . . .	3	4,5	15	22,0	23,8
« озеро . . . . .	—	—	1	1,5	1,6
« родники . . . . .	2	2,9	6	8,8	9,5
« колодцы . . . . .	2	2,9	6	8,8	9,5
Рѣка и водопой др. катег. . . . .	28	41,2	13	19,1	20,7
Прочіе водопой, кромѣ рѣки . . . . .	8	11,7	17	25,0	27,0
Итого . . . . .	68	100%	63	92,5	—
Число общинъ, неимѣющихъ совсѣмъ водопоевъ . . . . .	—	—	5	7,5	—

Такимъ образомъ, наибольшій % общинъ (41,2%) имѣютъ при селеніи водоемъ рѣку и водопой другихъ категорій; у 35,3% водоемъ при селеніи служитъ исключительно рѣка; у 11,7%—прочіе водопой, кромѣ рѣки. Озеръ, въ качествѣ водоемовъ, при селеніи совсѣмъ не встрѣчается. Въ поляхъ водопоями служатъ главнымъ образомъ только прудъ (у 22% общинъ); затѣмъ рѣка съ водопоями иныхъ категорій (19,1%); прочія категоріи, кромѣ рѣки (у 25%). У 7,3% общинъ водоемовъ въ поляхъ совсѣмъ неимѣется. Общины эти слѣдующія: Давьяловка Ольховской вол., Михайловка Ольховской вол., Разгуляевка Отрадинской вол., хут. Студено-Яблоновскій и Екатериновка съ Михайловкой (одно общ.) <sup>1)</sup> Песковатской волости.

Кромѣ того есть 12 общинъ, въ которыхъ воды въ полевыхъ водопояхъ (прудахъ) недостаточно: Ивановка Александровской вол., хут. Студеновка <sup>2)</sup> Романовской вол., пос. Новогеоргиевскій Липовской вол., Грязная Липовской вол., Топлевка Липовской вол., Отрада Отрад. вол. <sup>3)</sup>, Елшанка Отрадинской вол., Ольховка и Кленовка Ольховской вол., Червлено-Разное<sup>4)</sup>, Ивановка и Алексѣевка Отрадинской вол. Въ послѣднихъ 3-хъ общинахъ помимо того, что вода имѣется въ недостаточномъ количествѣ, она отличается и плохимъ качествомъ, съ примѣсью соли. Затѣмъ въ с. Каменномъ-Буеракѣ Отрадинской вол. въ полѣ, въ пруду воды хотя и достаточно, но она отличается плохимъ качествомъ.

При селеніяхъ плохого качества вода въ водопояхъ имѣется въ слѣдующихъ общинахъ: Рынокъ Ольховской вол., Червлено-Разное Отрадинской вол. (въ пруду вода плохая), х. Ново-Никольскій Отрадинской вол., (въ Волгѣ вода загрязнена нефтью и стоками изъ г. Царицына отъ кожевенныхъ и красильныхъ заводовъ) <sup>5)</sup> и Отрада и Бекетовка Отрадинской вол. (вода въ прудахъ гниетъ).

#### VI. Зимнее содержаніе скота: скотскія помѣщенія; кормленіе скота.

Только въ 4-хъ общинахъ скотъ въ зимнее время содержится весь въ закрытыхъ помѣщеніяхъ; въ прочихъ-же общинахъ его держатъ въ закрытыхъ и открытыхъ помѣщеніяхъ, смот-

<sup>1)</sup> Скотъ гоняютъ на водопой въ село.

<sup>2)</sup> 7 родниковъ.

<sup>3)</sup> Пересыхаетъ въ жаркое время.

<sup>4)</sup> Арендуютъ водопой у Зайцевскаго за право бесплатнаго прогона его гуртовъ по общественному участку.

<sup>5)</sup> По изслѣдованію, произведенному ветеринарнымъ отдѣленіемъ Губернской Управы въ 1892 г. въ Царицынскомъ у. числилось 35 кожевенныхъ заводовъ (въ Сарептѣ—1, въ с. Купоросномъ—27 и въ Дубовкѣ—7). Всѣ заводы построены на берегу Волги, куда и спускаются всѣ грязныя воды и гдѣ, вмѣстѣ съ тѣмъ, производится мочка и промывка кожъ.

ря по категоріи скота. Такъ лошади и овцы содержатся почти во всѣхъ общинахъ въ закрытыхъ помѣщеніяхъ; затѣмъ свиней въ 35 общинахъ держатъ въ закрытыхъ, а въ 26-ти—въ открытыхъ помѣщеніяхъ; прочій скотъ содержится большею частію въ открытыхъ помѣщеніяхъ.

Открытыя и закрытыя помѣщенія строятся обыкновенно изъ плетня; постройки изъ дикаго камня встрѣчаются въ 24-хъ общинахъ, изъ самана—въ 12-ти и изъ дерева—въ 14-ти общинахъ.

Главными кормовыми веществами въ періодъ зимняго кормленія скота служатъ солома и мякина, а также сѣно, причемъ послѣднее дается главнымъ образомъ рабочимъ лошадямъ и, рѣже, коровамъ. Дача овса въ теченіе всей зимы рабочимъ лошадямъ встрѣчается только въ 2-хъ общинахъ. Кромѣ того, въ 14-ти общинахъ свиней почти всю зиму кормятъ мучной болтушкой. Передъ началомъ полевыхъ работъ, а также во время извоза рабочей скотъ (быки и лошади) въ 29 общинахъ нѣкоторыми домохозяевами подкармливается мукой (даютъ 2—3—5 фун. на голову); овесъ дается лошадямъ въ 18 общинахъ. Даютъ только тѣ хозяева, которые занимаются извозомъ.

Другія кормовыя вещества (барда, колобъ, шивная дробина и прочіе техническіе остатки) скоту не даются ни въ одной общинѣ. Соль дается скоту въ 47-ми общинахъ, причемъ въ 21-й общинѣ ее даютъ всему скоту, а въ прочихъ же только кр. рогатому скоту и овцамъ.

**V. Бугаи и другіе производители. Породистые производители и другой породистый скотъ. Разведеніе скота. Работа на верблюдахъ и коровахъ. Холощеніе и случка. Лечение скота.**

Въ 67-ми \*) общинахъ Царицынскаго уѣзда въ мірскихъ стадахъ къ веснѣ 95 г. числилось 165 бугаевъ; изъ нихъ 118 принадлежали общинамъ, а остальные 47 частнымъ владѣльцамъ большею частью, односельчанамъ; только въ 1-й общинѣ ходилъ въ мірскихъ стадахъ бугай, принадлежащій землевладѣльцу и въ 1-й общинѣ—Царицынскимъ мѣщанамъ.

Общинъ, имѣвшихъ въ стадахъ исключительно общественныхъ бугаевъ, было 52, т. е. 76,5% и у нихъ числилось 111 бугаевъ; общинъ, въ стадахъ коихъ ходили только частные бугаи, было 12, т. е. 17,6%; здѣсь было 44 бугая и, наконецъ, общинъ, имѣвшихъ въ своихъ стадахъ собственныхъ и частныхъ бугаевъ, было только 3 (4,4%), гдѣ находились 3 частновладѣльческихъ бугая и 7 общественныхъ.

Всѣ общественные бугаи за исключеніемъ одного (доморощенного) приобрѣтены въ теченіе послѣднихъ 3—4-хъ лѣтъ у своихъ односельчанъ, на мѣстныхъ базарахъ, въ Астраханской

\*) Сюда не вошло 1 общество—Разгуляевское Отрад. вол., гдѣ въ мірскомъ стадѣ бугаевъ совсѣмъ нѣтъ; крестьяне этого общ. достаютъ бугаевъ въ сѣднихъ селахъ по 1 руб. за случку.



губ. и Обл. Войска Донского по цѣнамъ: 5 бугаевъ—15—20 р., 9—по 20—25 р., 31—по 25—35 р., 28—по 35—45 р., 30—по 45—55 р. и 10— по 55—75 руб.

Зимою общественные бугаи большею частью (въ 29 общ.) отдаются на содержаніе какому нибудь лицу—односельчанину, за плату въ среднемъ отъ 5 до 25 руб. съ головы (въ 8-ми общ. по 5—10 руб. съ головы, въ 8-ми—по 10—15 руб., въ 9-ти—15—20 руб., въ 3-хъ—20—25 р. съ головы и въ одной общ. содержатель бугая получаетъ по 17 коп. съ коровы).

Въ 19 общинахъ бугаи содержатся зимою по дворамъ, по-очередно; въ 1-й общ. практикуется содержаніе бугаевъ на общественномъ корму, а въ 1-й (Сарептской) бугаи содержатся при общественной конюшнѣ.

Случаевъ продажи бугаевъ на зиму не встрѣчается.

Частновладѣльческіе бугаи ходятъ въ мірскихъ стадахъ на слѣдующихъ условіяхъ: въ 9 общинахъ владѣльцы (односельчане) пускаютъ своихъ бугаевъ въ мірскія стада за плату: въ 2-хъ общ.—отъ 7 до 10 руб. въ лѣто, въ 1-й общ.—15—20 руб., въ 1-й—за 20—25 руб., въ 1-й—за 25—30 руб., въ 4-хъ—за 30—40 руб. въ лѣто и въ 1-й общинѣ—бесплатно. Въ 3-хъ общинахъ бугаи принадлежатъ пастухамъ, которые, по условію, обязаны имѣть для мірскихъ стадъ собственныхъ бугаевъ. Въ 1-й общинѣ бугаи нанимаются у мѣстнаго землевладѣльца съ платою по 30 коп. съ коровы; наконецъ 1 община нанимаетъ для своихъ стадъ бугаевъ у царичыньскихъ мѣщанъ по 10—15 руб. въ лѣто.

Перейдемъ теперь къ вопросу объ отношеніи, которое существуетъ между количествомъ коровъ и бугаевъ въ дѣйствительности \*) и какое должно существовать по мнѣнію самихъ крестьянъ:

По мнѣнію крестьянъ въ 6 общ. или	8,5 <sup>0</sup> / <sub>0</sub>	на 25— 50 коровъ.
» » » » 28 » »	41,2 <sup>0</sup> / <sub>0</sub>	» 50— 75 »
» » » » 26 » »	38,2 <sup>0</sup> / <sub>0</sub>	» 75—100 »
» » » » 8 » »	11,8 <sup>0</sup> / <sub>0</sub>	неизвѣстно.

Въ дѣйствительности же 1 бугай приходится:

Въ 2-хъ общинахъ или	2,5 <sup>0</sup> / <sub>0</sub>	на 10— 15 коровъ.
» 1 » »	1,5 <sup>0</sup> / <sub>0</sub>	» 15— 25 »
» 13 » »	19,1 <sup>0</sup> / <sub>0</sub>	» 25— 50 »
» 9 » »	13,2 <sup>0</sup> / <sub>0</sub>	» 50— 75 »
» 21 » »	30,9 <sup>0</sup> / <sub>0</sub>	» 75—100 »
» 22 » »	32,3 <sup>0</sup> / <sub>0</sub>	неизвѣстно.

Такимъ образомъ, если принять (по мнѣнію большинства общинъ) 50—75 коровъ на 1 бугая за среднюю норму, то въ дѣйствительности отношеніе между коровами и бугаями далеко не соотвѣтствуетъ этой нормѣ; указанная норма существуетъ

\*) По даннымъ волостныхъ правленій и даннымъ пообщиннаго описанія.

только у 13,2% общинъ; въ 30,9% общинъ число коровъ, приходящихся на 1 бугая, выше <sup>1)</sup>, у 23,5% ниже принятой нормы.

Указавъ на существованіе въ общинахъ Царицынскаго у. какихъ либо другихъ общественныхъ производителей (жереб., барановъ и борововъ) совсѣмъ не встрѣчается. Обыкновенно крестьяне пользуются баранами и боровами своихъ односельчанъ и всегда бесплатно. За плату пользуются только жеребцами, да и то въ очень немногихъ общинахъ. Такъ въ 7-ми общинахъ крестьяне пользуются жеребцами своихъ односельчанъ съ платой: въ 1-й общ.—20—30 коп. за случку, въ 2-хъ—50—60 коп. или за «угощеніе» <sup>2)</sup>, въ 1-й—1—2 руб., въ 3-хъ—50—1 руб.; въ 1 общ. пользуются жеребцами помѣщика по 1 р. 50 коп. за случку. Въ остальныхъ же общинахъ <sup>3)</sup> крестьяне пользуются жеребцами своихъ односельчанъ бесплатно.

Возрастъ, въ какомъ поступаютъ въ случку жеребцы, бугаи и проч. точно опредѣлить нѣтъ возможности, такъ какъ вездѣ особи обоего пола содержатся вмѣстѣ.

Породистый скотъ у крестьянъ Царицынскаго уѣзда имѣется въ слѣдующихъ общинахъ: до 10 хозяевъ с. Сарепты Сарептской волости имѣютъ рысаковъ и полукровныхъ рысистыхъ лошадей, калмыцкій и холмогорскій рогатый скотъ, англійскихъ свиней; породистый скотъ приобрѣтенъ въ Саратовской и Самарской губерніяхъ. У одного крестьянина с. Михайловки Ольховской волости имѣется пара кровныхъ лошадей. 10 хозяевъ пос. Студено-Яблоновскаго, Отрадинской волости имѣютъ коровъ помѣсь степной съ русской, приобрѣтенныхъ въ г. Царицынѣ. У 15—20 хозяевъ с. Городища, Ерзовской вол. имѣются породистыя коровы. Въ Ерзовкѣ Ерзовской вол. имѣются калмыцкія и киргизскія лошади. У нѣкоторыхъ крестьянъ с. Лознаго Ивановской вол. имѣются лошади киргизской и калмыцкой породы.

Разведеніемъ скота для продажи крестьяне занимаются въ 3-хъ общинахъ. Въ с. Сарептѣ около 8 хозяевъ разводять для продажи овецъ. Продають ягнятъ 1-го года и моложе по 3 руб. мѣстнымъ мясникамъ и въ Царицынѣ. Въ Городищѣ и Рынкѣ Ерзовской вол. до 22-хъ человекъ торгуютъ разнымъ скотомъ.

Конныхъ заводовъ у крестьянъ Царицынскаго уѣзда не имѣется нигдѣ.

3 общины Отрадинской волости выразили желаніе приобрѣсти при посредствѣ земства породистыхъ производителей. Въ с. Отрадѣ общество желаетъ купить 2—3 бугаевъ красной степной породы и 1 бугая молочной породы, съ разсрочкой платы на 2—3 года. Тѣхъ же породъ производителей и на тѣхъ же условіяхъ желаютъ купить общества с. Бекетовки и Червлено-Разное.

Кромѣ обычнаго рабочаго скота (лошадей и воловъ), въ нѣкоторыхъ общинахъ имѣются еще верблюды, а въ нѣкоторыхъ

<sup>1)</sup> Объясняется это отчасти не совсѣмъ точной регистраціей бугаевъ, принадлежащихъ частнымъ лицамъ.

<sup>2)</sup> 1/2—1 бутылка водки.

<sup>3)</sup> Исключая общ. Разгуляевскаго Отрадин. вол., гдѣ совсѣмъ нѣтъ кобылъ.

работа производится на коровахъ. Верблюды имѣются въ слѣдующихъ 15 общинахъ: Сарептѣ, Отрадѣ, Михайловкѣ Ольховской вол. (5 гол.), хут. Варькинѣ Романовской вол. (3 гол.), Усть-Погожей (3 гол.), М.-Ивановкѣ (3 гол.), Лозномъ (40 гол.), Давыдовкѣ Ивановской вол. (3 гол.), Ягодномъ Липовской вол., Александровкѣ Александровской вол. (4 гол.), Рынкѣ (5 гол.), Ерзовкѣ Ерзовской вол., Оленьей, хут. Адриановѣ и Песковаткѣ Песковатской волости. Вездѣ верблюды куплены въ 1892—93 г.г. для замѣны чумацкихъ быковъ, какъ менѣе требовательные въ кормѣ и съ меньшей склонностью къ разнымъ заболѣваніямъ. Въ нѣкоторыхъ общинахъ (Ивановка и Усть-Погожая) покупка верблюдовъ не оправдала надеждъ, такъ какъ верблюды оказались не менѣе требовательными къ корму, а въ сырое дождливое время совершенно негодными къ работѣ («ложатся на землю и не идутъ»); кромѣ того зимой для нихъ требуется закрытое теплое помѣщеніе.

На коровахъ работаютъ иногда въ слѣдующихъ 7 общинахъ: Михайловкѣ (съ давняго времени) Ольховской вол., хут. Варькинѣ, Чухонастовкѣ Романовской вол., въ с. Грязномъ Липовской вол. (въ послѣдніе 5 лѣтъ), М. и Б. Воробцовкѣ Александровской вол. (3—4 года) и въ Мал. Ивановкѣ Ивановской вол. (въ случаѣ болѣзни или надежда вола подпрягаютъ въ пару корову).

Вездѣ кастрація производится обыкновенно пришлыми коновалами, на ряду съ которыми въ нѣкоторыхъ общинахъ оперируетъ и ветеринарный персоналъ. Коновалы и ветеринарные фельдшера занимаютъ холощеніемъ главнымъ образомъ жеребцовъ и рѣдко бугаевъ или другихъ производителей. Послѣднихъ холостятъ сами же крестьяне\*). Холощеніе свинокъ практикуется только въ одной Сарептской общинѣ (за плату по 10 коп. съ головы).

Обычной платой можно считать за холощеніе:

жеребцовъ . . . .	— к.—1 р.
бугаевъ . . . . .	75 к.—1 р.
бычковъ . . . . .	10 к.—25 к.
барашковъ . . . .	5 к.—25 к.
борововъ . . . . .	5 к.—25 к.

Холостятъ животныхъ обыкновенно въ слѣдующемъ возрастѣ: жеребцовъ—3—5 лѣтъ; бугаевъ—7—10 лѣтъ, или же 1—2 лѣтъ; бычковъ—1—2 лѣтъ; барашковъ и боровковъ—1—2 мѣсяцевъ. Леченіемъ скота въ Царицынскомъ уѣздѣ, кромѣ земскаго ветеринарнаго персонала, занимаются бабки знахарки и иногда сами крестьяне. Въ уѣздѣ живутъ два фельдшера: одинъ въ Ерзовкѣ Ерзовской вол., другой въ Лозномъ Ивановской вол. Леченіемъ скота они не занимаются. При неправильныхъ родахъ

\*) Весь скотъ холостятъ коновалы и фельдшера въ 8 общ. и только коновалы въ 18 общинахъ.

у животныхъ крестьяне обращаются за помощью къ ветеринарному персоналу, къ бабкамъ или обходятся своими средствами.

**VI. Доходность скотоводства:** извозный промыселъ, обработка частновладѣльческой земли, продажа молочныхъ продуктовъ, добыча шерсти.

Извозный промыселъ существуетъ въ 26 общинахъ Царицынскаго уѣзда. Въ Отрадинской вол. въ с. Отрадѣ всѣ крестьяне послѣ полевыхъ работъ занимаются извозомъ: возить лѣсъ и другіе товары изъ Царицына до с. Приютнаго Астраханской губ., на Ставропольскую границу и въ Донскую область. Заработокъ до 20 руб. на подводу. Тотъ же самый промыселъ развитъ въ Отрадинской вол. еще въ слѣдующихъ селеніяхъ: хут. Новоникольскій: занимаются извозомъ до 80 хозяевъ; зарабатываютъ 15—20 руб. на пару быковъ и 160—180 руб. на лошадей; на лошадяхъ возить почти круглый годъ, д. Алексѣевка (5 хоз., заработокъ 15—20 руб.), Бекетовка ( $\frac{2}{3}$  хоз.), Елшанка (всѣ хоз.), Червлено-Разное (до 100 хоз.) и с. Ивановка (всѣ хоз.). Зарабатываютъ вездѣ по 15—20 р. на подводу. Въ Песковатской вол. въ с. Песковаткѣ до 25 хоз. занимаются зимнимъ извозомъ: возить на лошадяхъ и верблюдахъ разные товары отъ Царицына до Астрахани, Саратова и обратно. Зарабатываютъ до 35 р. на подводу; лѣтомъ до уборки хлѣба до 120 человекъ возить на быкахъ желѣзо и лѣсъ изъ Дубовки, Царицына въ Донскую область, Астрахан. и Ставропольскую губ. Зарабатываютъ до 30 руб. на пару быковъ. Возкой желѣза и лѣсныхъ матеріаловъ занимаются въ этой волости еще въ слѣдующихъ селеніяхъ: дер. Оленья (до 40 чел.), хут. Адриановъ (5 хоз.), хут. Ильинскій (6 хоз.), с. Водяное (до 60 чел.) и сл. Екатериновка (15 хоз.). Зарабатываютъ вездѣ до 30 руб. Въ Ивановской вол. въ с. Мал-Ивановкѣ до 50 хоз. въ лѣтнее время (2½ мѣс.) занимаются возкой строеваго лѣса изъ Дубовки къ р. Дону, а обратно везутъ рожь, пшеницу для отправки по Волгѣ. Зарабатываютъ до 30 р. на пару воловъ. Этотъ же промыселъ встрѣчается еще въ селеніяхъ: с. Лозномъ (120 хоз.), Давыдовкѣ (25 хоз.) и въ д. Прямой Балкѣ (30 хоз.). Въ этихъ селеніяхъ, кромѣ строеваго матеріала, возить еще ценной товаръ, колеса и желѣзо. Въ с. Тополевкѣ Липовской вол. 5 хозяевъ занимаются осенью возкой пшеницы и ржи въ г. Камышинъ. На подводу приходится 9—11 руб. Тотъ же промыселъ развитъ въ 2-хъ общинахъ с. Ольховки Ольховской вол. (80 хоз.). Зарабатывается 8—15 руб. на подводу. Въ Ерзовской вол. въ с. Рынкѣ 12—15 хоз. послѣ весеннихъ работъ и до самой зимы занимаются возкой лѣса изъ Царицына до с. Приютнаго, а иногда изъ Дубовки до Качалина. Заработокъ 20—25 руб. на подводу. Въ с. Ерзовкѣ той же волости возка лѣса, желѣза и другихъ товаровъ составляетъ одинъ изъ главныхъ источниковъ бюджета. Зарабатывается (по окончаніи полевыхъ работъ и до поздней осени) 15—20 руб. на па-

ру воловъ и 10—15 руб. на верблюда: извозомъ занято до 320 хоз. Затѣмъ возка лѣса изъ Дубовки до Качалина существуетъ, какъ промыселъ, въ этой волости еще въ слѣдующихъ селеніяхъ: с. Городище (40 хоз.), Спартанка (3 хоз.), Орловка (30 чел.) и Акатовка (4 двора). Заработокъ вездѣ 20—25 р. на подводѣ.

Обработка частновладѣльческой земли, какъ промыселъ, встрѣчается въ Александровской, Ольховской и Балыклейской волостяхъ. Въ Б. Воробцовкѣ Александровской вол. 10 хозяевъ занимаются обработкой владѣльческой земли, выручая 70—100 руб. на плугъ въ лѣтнее время. Занимаются тѣмъ же промысломъ еще въ М.-Воробцовкѣ (4 хоз.), Стефанидовкѣ (всѣ хоз.), Трудовкѣ (3 хоз.) и Б.-Ивановкѣ (до 100 хоз.); заработокъ вездѣ 50—100 р. на плугъ. Затѣмъ промыселъ этотъ существуетъ въ 2-хъ общинахъ с. Ольховки (23 хоз.) Ольховской вол. и въ с. Пролейкѣ Балыклейской волости. Зарабатываютъ 20—50 руб. на плугъ.

Продажей молочныхъ продуктовъ, какъ промысломъ, занимается часть хозяевъ въ 18 общинахъ: въ с. Отрадѣ, Студеновкѣ, Бекетовкѣ, Елшанкѣ, Каменномъ Буеракѣ и Разгуляевкѣ; сбываются молоко и масло въ г. Царицынѣ; молоко 8—10 коп. за горшокъ, а масло—25—40 к. за фунтъ. Въ годъ на корову выручается 10—30 руб.

Въ д. Оленьей, хут. Адриановомъ, Ильинскомъ, въ с. Водяномъ, Песковаткѣ, выс. Родниковскомъ, Стрѣльной и д. Широкой Песковатской вол. часть хозяевъ сбываетъ молочные продукты въ Дубовку. Выручается 7—10 руб. на корову. Затѣмъ продажа молочныхъ продуктовъ существуетъ въ М.-Воробцовкѣ Александровской вол., Прямой Балкѣ Ивановской вол. и Орловкѣ Ерзовской вол. Въ с. Городищѣ Ерзовской вол. продажа молочныхъ продуктовъ въ г. Царицынѣ составляетъ главную доходную статью въ крестьянскомъ хозяйствѣ. Молоко сбывается по 8—12 коп. горшокъ, масло 25—35 коп., творогъ 5—6 коп. Въ годъ выручается съ коровы (смотря по ея качеству) отъ 70—150 руб.; средняя выручка 80—90 руб.

Продажей шерсти занимается часть домохозяевъ въ 23-хъ общинахъ; въ прочихъ же общинахъ шерсть идетъ, большею частью, на домашнее употребленіе. Продается шерсть въ грязномъ видѣ по 3—5 руб. за пудъ.

*Сельскіе ремесла и промыслы.* Земледѣліе съ ближайшими къ нему отраслями поглощаетъ собою все вниманіе и дѣятельность населенія Царицынскаго уѣзда и оставляетъ въ нихъ мало соревнованія къ другимъ сельскимъ промысламъ, свойственнымъ и полезнымъ краю; по этому всѣ они и малозначительны, и далеко не развиты, и медленно двигаются впередъ. Все это даетъ почти всей ремесленной и промышленной дѣятельности народа лишь домашній мѣстный характеръ; конечно многими промыслами занимаются не дома, но отходы здѣшнихъ промышленниковъ ограничиваются селеніями своего уѣзда или ни какъ не

далѣ сосѣднихъ. Къ мастеровымъ ремесленникамъ принадлежатъ: землекопы, каменоломы, кирпичники, каменщики, тельжники, кузнецы, горшечники, корзинники, плотники, колесники, ткальщицы ковровъ, ткачи суконъ, снильщики, портные, овчинники, вязальщицы шерстяныхъ чулокъ, носковъ и т. п., сапожники, полстовалы, кожевники и шерстобиты. Къ разнымъ промысламъ и промышленнымъ производствамъ относятся: извозничество или чумачество, коновальство, рыболовство, звѣроловство, судоходство, прасольство, цвѣтоводство и голубятники. Буду говорить только о видахъ болѣе или менѣе выдающихся ремеслъ и промысловъ. Вообще слѣдуетъ сказать, что дѣятельность мѣстныхъ ремесленниковъ такъ мала, что неудовлетворяетъ потребностямъ, отчего здѣсь много ремесленниковъ разнаго рода изъ другихъ губерній.

*Вязаніемъ* шерстяныхъ чулокъ, носковъ, варегъ и перчатокъ занято женское населеніе Царицынскаго уѣзда, главнымъ образомъ, въ Песковатской, Ерзовской и Александровской волостяхъ.

*Шерстобиты*, самые ничтожные по числу и вмѣстѣ съ тѣмъ самые необходимые ремесленники для крестьянскаго быта, появляются по деревнямъ съ своимъ чудовищнымъ смычкомъ—завѣтнымъ *лучкомъ*, вскорѣ послѣ осенней стрижки овецъ. Они принадлежатъ къ валяльщикамъ полостей и теплой обуви.

*Кузнецы*: ихъ очень много въ гор. Царицынѣ и затѣмъ въ посадь Дубовкѣ. Это ремесло развилось главнымъ образомъ влѣдствіе развитія же, тѣсно связанныхъ съ нимъ: ломоваго извоза и выдѣлки колесъ и тельгъ. Въ одномъ г. Царицынѣ кузницъ болѣе 100, но въ томъ числѣ вообще мало хорошихъ кузнецовъ и производство ихъ, въ большинствѣ, ограничивается подковами и шинами. Какъ на одну изъ не совсѣмъ хорошихъ сторонъ кузнечнаго ремесла надо указать на падкость хозяевъ—кузнецовъ приобрѣтать дешевое желѣзо, краденое рабочими со станцій желѣзной дороги въ гор. Царицынѣ: я лично былъ свидѣтелемъ тому, какъ въ 1894 г. жандармскою полиціей много такого желѣза было найдено при обыскахъ, чуть ли не у 7 кузнецовъ въ одинъ день. Заработокъ кузнецовъ вполнѣ удовлетворителенъ.

*Судоходствомъ*, состоящимъ въ перевозкѣ разныхъ грузовъ, занимаются на собственныхъ судахъ нѣкоторые жители посади Дубовки.

*Землекопы*: классъ промышленниковъ этого рода весьма незначителенъ; дѣло ихъ заключается преимущественно въ устройствѣ колодцевъ, прудовъ и плотинъ. Работа ихъ производится въ теченіе лѣта.

*Рыболовствомъ* на лодкахъ занимаются нѣкоторые жители расположенныхъ по р. Волгѣ селеній Царицынскаго уѣзда, а также посади Дубовки и г. Царицына. Лодки и другіе суда, какъ для перевозки грузовъ, такъ и для рыбной ловли покупаются у

лѣсопромышленниковъ, сплавающихъ лѣсъ изъ верховыхъ губерній. Рыболовствомъ занимаются и жители селеній, сидящихъ по берегамъ р. Иловли, извиистой и очень красивой. Въ предѣлахъ Царицынскаго уѣзда въ съемъ сдаются воды для рыбной ловли: Караванскія, Балыклейскія, Пролейскія \*), Водяновскія, Широкинскія общественныя, Корбутовскія владѣльческія, Дубовскія городскія, Пичужинскія общественныя, Акатовскія, Даниловскія владѣльческія, Рынковскія, Червленоразныя общественныя, Страховскія и Ашиновскія владѣльческія, Царицынскія обществ., Лятошинскія, Отрадинскія, Марковскія, Нарышкинскія владѣльч., Сарептской кол. и Бекетовскія. Наибольшую доходностью славятся: Песковатскія, Отрадинскія, Сарептскія, Царицынскія и Дубовскія. Въ предѣлахъ Царицынскаго уѣзда съ рыболовствомъ тѣсно связанъ промыселъ жиротопленія, главнымъ образомъ изъ многогъ, ловящихся здѣсь сотнями возовъ, и приготовленія самыхъ многогъ для отправки въ Ригу, гдѣ эти рыбы получаютъ окончательную гастрономическую отдѣлку.

*Каменоломный* промыселъ существуетъ въ Царицынскомъ уѣздѣ въ волостяхъ: Песковатской, Ерзовской и Ивановской. Добываемый камень идетъ на постройку жилищъ и на выдѣлку жернововъ. Этимъ ремесломъ занимаются осенью, зимою и весною въ свободное отъ земледѣлія время.

*Горшечники.* Этимъ ремесломъ занимаются нѣсколько семей д. Винновки, Ерзовской волости и въ с. Сарептѣ.

*Прасоловство* составляетъ весьма значительную вѣтвь промышленности, которою занимаются здѣсь много купцовъ и богатыхъ торговыхъ крестьянъ и калмыковъ. Предметъ прасоловства—нагуль рогатаго скота и овецъ для вытопки сала. Скотъ покупается прасолами въ селеніяхъ около Ахтубы и далѣе въ степяхъ за Волгою, съ февраля и марта; потомъ на ярмаркахъ: Карповской (близъ Волго-Донской желѣз. дор., на полуги между Царицыномъ и Калачемъ) и другихъ. Вездѣ стараются покупать овецъ не моложе 4-хъ, а рогатый скотъ не моложе 7 лѣтъ, потому что старая скотина, не играя какъ молодая, лучше и скорѣе нагуливается. Закупивъ скотъ, прасолы раздѣляютъ его на гурты для нагула; мясники рѣжутъ нагульный скотъ зимою и отправляютъ мяса большими партіями по желѣзной дорогѣ въ столицы.

*Корзинщики.* Плетеніемъ изъ тальника корзинъ и кошелокъ, предназначенныхъ преимущественно для перевозки и укладки частиковой рыбы, занимаются въ дер. Акатовѣ и селѣ Пичугѣ (Ерзовской волости). Этихъ корзинъ выдѣлывается въ зиму (соб-

\*) При селѣ Пролейкѣ, нѣсколько лѣтъ, песчаное дно водъ Волги было очень удобно для ловли рыбы, но потомъ пески испортились и цѣнность этихъ водъ понизилась; черезъ нѣсколько лѣтъ воды у с. Пролейки опять поправились: объясняютъ это тѣмъ, что подъ казачьей станицей, выше с. Пролейки, на займищѣ вырубил лѣсъ, вода стала подмывать берегъ и скатывать его на Пролейскіе пески.

ственно зимою этимъ и занимаются), до 2000 штукъ; сбываются онѣ въ Царицынѣ по цѣнѣ отъ 7 до 20 коп. за штуку.

*Чумачество* старинный промыселъ населенія Царицынскаго уѣзда. Какая масса народа была занята чумачествомъ въ прежнее время, показываютъ рассказы крестьянъ, вспоминающихъ, что по дорогѣ отъ посада Дубовки до Качалина (на Дону), имѣющей 60 вер. протяженія, тянулись бывало сплошь въ 3—4 ряда рындаки, фуры и каты чумаковъ. Теперь же, съ проведеніемъ желѣзной дороги отъ Царицына черезъ Калачъ на Грязи, промыселъ этотъ падаетъ, съ окончаніемъ же Тихорѣцкой желѣзной дороги отъ Царицына на Кавказъ и къ Черному морю, о чумацкомъ промыслѣ въ недалекомъ будущемъ останется одно воспоминаніе, тѣмъ болѣе, ежели осуществится предположеніе соединить Дубовку съ Дономъ и Грязе-Царицынской желѣзной дорогой рельсовымъ путемъ. Промыселъ этотъ давалъ громадный заработокъ занимавшимся имъ жителямъ Ерзовской, Ивановской и Отрадинской волостей, перевозившимъ кладь изъ посада Дубовки въ г. Царицынъ, въ область Войска Донскаго, Воронежскую и Харьковскую губерніи и на Кавказъ.

*Цвѣтководство* развито исключительно въ посадѣ Дубовкѣ, которая славится особенно александрами.

*Портняжы* изъ мѣстныхъ крестьянъ занимаются шитьемъ платья для сельскихъ жителей; работу производятъ, ходя по крестьянскимъ дворамъ, изъ хозяйскаго матеріала и на хозяйскомъ хлѣбѣ. Портняжы эти есть почти въ каждомъ селеніи.

*Тканьемъ* крестьянскихъ суконъ занимаются женщины въ Александровской волости. Въ хут. Студенкѣ Липовской волости, у крестьянина Тихонова есть водяная *сукновалка*, приготовляющая сукна для крестьянскихъ чепановъ, теплыхъ и долгоносскихъ.

*Чулочное производство* оно довольно развито здѣсь: напр. с. *Водяное* (см. вып. I стр. 121) у бурлаковъ называется *Чулочница*. Затѣмъ ниже приводимыя свѣдѣнія изъ пос. Дубовки.

*Саратовскія Губернскія Видомости 1900 года № 36.* Въ ближнихъ къ посаду Дубовкѣ селахъ и деревняхъ Царевскаго уѣзда Астраханской губерніи, и въ дубовскомъ районѣ женщины крестьянки и дѣвочки занимаются вязаніемъ чулокъ и носковъ изъ бѣлой овечьей шерсти, которая на самодѣльныхъ самопрякахъ чулочницами превращается въ пряжу. Вязаніе приостанавливается только на время уборки хлѣбовъ. Весною въ Дубовку пріѣзжаютъ за покупкою шерстяныхъ чулокъ многія богатыя фирмы изъ Баку, Астрахани, Ростова на Дону и другихъ торговыхъ пунктовъ. Болѣе зажиточныя работницы за зиму приготавливаютъ порядочное количество чулокъ и носковъ, чтобы весною запродать ихъ пріѣзжимъ покупателямъ; бѣдные же продаютъ свои товары въ Дубовкѣ мѣстнымъ мануфактуристамъ-скупщикамъ, нерѣдко мѣняя ихъ на крестьянскіе «красные» матеріалы. Нѣкоторые дубовскіе мануфактуристы занимаютъ главнымъ образомъ скупкою чулокъ и держатъ въ своихъ магази-



нах преимущественно крестьянскіе мануфактурные товары для обмѣна. Они собираютъ много чулка и носка и отправляютъ его въ Нижегородскую ярмарку. Кромѣ того, многіе сельскіе прасолы производятъ покупку чулка въ селахъ. Нуждающіяся чулочницы, имѣя въ своемъ селѣ такого «благодѣтеля», ежедневно несутъ свои товары, чтобы вырученныя деньги употребить на домашнія нужды, а тотъ, дѣлая, какъ будто, великую милость, нехотя соглашается принять предлагаемое чуть не за полцѣны. Болѣе самостоятельный и честный покупатель могъ бы несомнѣнно дать сильный толчекъ чулочному производству въ нашемъ районѣ, тѣмъ болѣе, что названныя товары идутъ въ большомъ количествѣ для войска и для рабочаго люда. («С. О.»).

*Озимишники* занимаются выдѣлкой и дубленіемъ овчинъ, которыя собираютъ въ свою квартиру и по выдѣлкѣ возвращаютъ крестьянамъ. Работу начинаютъ съ 1-го Спаса (1 августа) и производятъ до масляницы.

*Тканье ковровъ.* Промыселъ этотъ развитъ среди женскаго населенія посада Дубовки; въ виду его выгодности, одно время въ 1890—1891 годахъ, ему обучали арестантовъ Царицынской центральной тюрьмы. Этимъ производствомъ занята между прочимъ Дубовская женская община (монастырь).

*Выдѣлкою колесъ* занимаются; въ Александровской, Отрадинской и Ольховской волостяхъ; оборотъ свыше 7000 рублей.

*Саложники* занимаются всегда дома; крестьянъ-саложниковъ въ уѣздѣ весьма довольно—немного менѣе чѣмъ портныхъ.

*Валяніе теплой обуви* производится въ зимнее время въ Липовской волости; этимъ занято около 100 домовъ. Ремесло это производится неразрывно съ битьемъ шерсти; шерстобиты работаютъ и дома и на сторонѣ.

*Стильщики* собираютъ по деревнямъ холсты, сукно и пряжу для окраски въ синій и кубовый цвѣтъ. Работа идетъ у нихъ постоянно съ Рождества до покоса. Это ремесло падаетъ и скоро исчезнетъ.

*Плотничествомъ* занимаются въ Романовской волости до 15 дворовъ, работая преимущественно на сельскихъ жителей, такъ какъ между ними очень мало настолько искусныхъ, чтобы работать для городовъ. Работаютъ съ 1 марта до 21 ноября.

*Маляры, каменщики и штукатуры*, уходящіе на промыселъ на сторону, есть въ Песковатской волости. Работу начинаютъ съ ранней весны и продолжаютъ до глубокой осени—до сильныхъ заморозковъ.

*Кожевенный* промыселъ существуетъ въ Отрадинской волости, г. Царицынъ и п. Дубовкѣ.

*Кирпичники* нанимаются для дѣланія и обжиганія кирпича въ хозяйскихъ сараяхъ и горнахъ, при хозяйскихъ дровахъ и при всемъ хозяйскомъ инструментѣ. Проворный кирпичникъ сдѣлаетъ въ день сырого кирпича до 1000 штукъ, посредственный же около 600. Громадный спросъ кирпича, для потребностей строящейся Тихорѣцкой желѣзной дороги, вызвалъ особенное увеличе-

ше числа кирпичныхъ заводовъ и рабочихъ, но появившіеся въ послѣднее время машины, сами мешающія песокъ и глину и формирующія сырой кирпичъ, вытѣснили ручную работу кирпича, и ремесленники этого рода обращаются въ простыхъ рабочихъ для подвоза песка, глины, воды и дровъ, доставленія сырого кирпича въ горны и высадки его изъ горна въ кѣтки.

*Тельжниковъ* и *колесниковъ* насчитывалось лѣтъ съ 10 тому назадъ въ г. Царицынѣ и п. Дубовкѣ до 1000 человекъ; развитію этого ремесла служилъ громадный спросъ издѣлій этого рода въ область Войска Донского и на Кавказъ. Невыгодность ли этого ремесла для мелкихъ хозяевъ, уменьшеніе ли спроса на такія издѣлія или что другое, только ремесло это въ послѣднее время, падаетъ, хотя заведенія поставленныя болѣе или менѣе обширно, продолжаютъ существовать, выдѣлывая колеса и экипажи, примѣняясь къ требованіямъ настоящаго времени. Къ ремеслу этого рода принадлежитъ также гнутіе ободьевъ, полозьевъ и дугъ изъ дуба, вяза и карагача.

*Голубятники.* Разведеніемъ породистыхъ летныхъ голубей специально занимаются многіе изъ жителей г. Царицына и п. Дубовки. Извѣстныя породы голубей безумно дороги. Для незнакомаго съ занятіемъ этого рода чрезвычайно страннымъ кажется, вида человека почтенныхъ лѣтъ, который лѣзетъ на крышу своего дома и, спугнувъ своихъ голубей, махаетъ длиннѣйшимъ шестомъ, съ привязанною къ нему тряпкою, и, глядя на летающихъ голубей, кричитъ, бѣнуется, ругается, или входитъ въ неописанный восторгъ. У голубятниковъ нерѣдко происходятъ крупныя ссоры между собою изъ-за голубей и часто дѣла этого рода фигурируютъ на судѣ.

*Охотничій* промыселъ производится: на волковъ и лисъ, какъ хищниковъ, приносящихъ вредъ скотоводству и птицеводству; специальныхъ же охотниковъ, живущихъ только этимъ промысломъ, въ уѣздѣ нѣтъ. Точно также нѣтъ специальныхъ охотниковъ за степною, лѣсною и водяною дичью, которой здѣсь въ Царицынскомъ уѣздѣ большое множество, особенно во время весенняго перелета и осеняго отлета. Одинъ изъ главнѣйшихъ пролетныхъ путей птицъ идетъ по Волгѣ; у Царицына же сливаются пути птицъ, направляющихся черезъ Черное и Азовское море по долинѣ р. Дона; во время весенняго перелета, неисчислимыя стаи птицъ задерживаются на островахъ Волги, на безчисленныхъ долинахъ. Такимъ образомъ въ Царицынскомъ уѣздѣ самую природою устроено такъ, что издревле извѣстная «переволока» или «волока» служитъ здѣсь не только для какого то стихійнаго передвиженія и переселенія народовъ, но и для птицъ.

Добытая дичь идетъ для собственнаго употребленія и только развѣ часть сбывается мѣстнымъ скупщикамъ, отпавляющимъ ее въ Москву. Впрочемъ въ хуторѣ Варькинѣ, Романовской волости, нѣкоторые крестьяне держатъ борзыхъ собакъ, по обычаю

старинны, когда были лѣса—были и звѣри и можно было охотиться, но теперь это падаетъ.

*Коновальствомъ*, какъ промысломъ, занимаются многіе, особенно изъ цыганъ. Коноваль умѣетъ вылегчить жеребца и быга, пустить кровь, расчислить копыта и практически ходить за скотомъ въ нѣкоторыхъ общихъ болѣзняхъ. Съ этими знаніями, дополненными обычнымъ краснобайствомъ и таинственными приемами, онъ принятъ вездѣ радушно. Дѣятельность коновала особенно развѣртывается на базарахъ и ярмаркахъ. Заработокъ такихъ людей вообще довольно хорошъ.

*Заводская и фабричная промышленность*:—Вмѣстѣ съ развитіемъ ремеслъ, вызываемыхъ увеличивающимися потребностями городской жизни, замѣчается усиленіе и развитіе заводской и фабричной промышленности.

Въ 1873 году въ Царицынскомъ уѣздѣ, не считая посада Дубовки, было заводовъ и фабрикъ:

				Стоимость произв.
1) Салотопенный	1 зав.	съ	3 раб.	7140 р.
2) Кожевенныхъ	20 »	»	60 »	53775 »
3) Пиво и медовар.	2 »	»	10 »	10500 »
4) Горчичныхъ	2 »	»	15 »	83364 »
5) Киричныхъ	3 »	»	15 »	2750 »
Итого.				28 зав. съ 103 раб. 157529 р.

Кромѣ того одинъ заводъ винокуренный, при с. Александровкѣ, принадлежащій гг. Скобиневскимъ <sup>1)</sup>.

Въ 1879 году въ уѣздѣ было: 3 конскихъ, 2 горчичныхъ, 38 кожевенныхъ и 3 салотопенныхъ завода <sup>2)</sup>. Въ 1889 г. въ Царицынскомъ уѣздѣ вмѣстѣ съ городомъ и посадомъ Дубовкой было заводовъ и фабрикъ:

				Год. произв.
Салотопенныхъ	3 съ	33 раб.,	на сумму	16400 руб
Воскобойн. и воскосвѣч.	4 »	10 »	»	40750 »
Мыловаренныхъ .	7 »	17 »	»	52350 »
Кожевенныхъ .	33 »	100 »	»	180561 »
Овчинныхъ .	14 »	27 »	»	3065 »
Сыромятныхъ .	1 »	2 »	»	2200 »
Водочныхъ .	2 »	6 »	»	12000 »
Пиво и медоваренныхъ	7 »	44 »	»	76960 »
Маслоб. }	Паровыхъ .	6 »	94 »	223330 »
	Конныхъ .	22 »	31 »	2610 »
Ваточныхъ .	2 »	6 »	»	4880 »
Горчичныхъ .	3 »	46 »	»	134366 »

<sup>1)</sup> Матеріалы къ описанію Саратов. губ., выпускъ I, Саратовъ 1875 г.

<sup>2)</sup> Ревизія и. д. Саратовскаго губернатора уѣздн. присут. мѣстъ губерніи въ 1879 г.

						Год. производ.
Мельницъ	Паровыхъ	5	съ	37	раб. на сумму	124950 руб.
	Водяныхъ	89	»	78	» »	60400 »
	Вѣтрян.	356	»	357	» »	34166 »
	Конныхъ.	5	»	5	» »	670 »
Рогожныхъ		5	»	156	» »	36432 »
Кирпичныхъ		15	»	128	» »	35248 »
Извест. и алебастров.		2	»	7	» »	27420 »
Горшечныхъ		1	»	4	» »	1700 »
Механическихъ завед.		4	»	126	» »	111000 »
Лѣсообдѣлочныхъ пар.		5	»	145	» »	117740 »
Паров. лѣсопильныхъ		10	»	209	» »	556660 »
Паров. солян. мельницъ		5	»	68	» »	239000 »
Типографій		1	»	10	» »	4000 »
Литографій		2	»	24	» »	6000 »
Фотографій		4	»	5	» »	1600 »

Итого . . . 614 съ 1705 раб., на сумму 2106458 руб.

Ремесленниковъ было въ г. Царицынѣ 4620 и посадѣ Дубовкѣ 2024.

Въ 1897 году въ гор. Царицынѣ было:

1) Типографія, принадлежащая женѣ кол. регистр. Е. Е. Жигмановской, открыта ей мужемъ, Е. Д. Жигмановскимъ, въ 1883 г. Въ типографіи печатается издаваемая въ г. Царицынѣ газета «Волжско-Донской Листокъ».

2) Типо-литографія вдовы дворянина М. Орловой, открыта въ 1880 г. мужемъ ея М. Орловымъ. Въ типографіи этой, между прочимъ, съ 1892 г. печатается еженедѣльная газета «Царицынскій Листокъ Объявленій».

3) Типо-литографія, принадл. вдовѣ отставного унт.-оф. В. Р. Федоровой, открыта ей мужемъ въ 1873 г.

Въ 1897 г. въ г. Царицынѣ 4 фотографіи: Егора Бѣлобородова, Лидіи Самофаловой, Александры Шевяковой и Израиля Эрдманъ.

*Торговля.* Царицынскій уѣздъ продаетъ изъ своихъ сельскихъ произведеній—по царству растительному: пшеницу, просо, пшено, рожь, муку пшеничную и ржаную, арбузы, дыни, горчицу, картофель, капусту, нѣкоторые виды садовыхъ плодовъ и ягодъ; изъ царства животныхъ: лошадей, рогатый скотъ, овецъ, свиней, разную рыбу, домашнюю птицу, свиные туши, сало, говяжье мясо, овечью шерсть, разныя шкуры, масло коровье и т. д.—Изъ хозяйственныхъ предметовъ Царицынскій уѣздъ покупаетъ: желѣзные и лѣсные матеріалы, деготь, смолу, известь, соль, кожаные товары, нефть, керосинъ и проч.—Многія произведенія уѣзда не составляютъ вышней продажной статьи и остаются предметомъ потребления на мѣстѣ, какъ-то: ленъ и посконъ, сѣмые больше для сѣмени, волокно-же плохой выдѣлки идетъ для туземной пряжи и рыболовныхъ сѣтей; садовые плоды, ого-

родные овощи, картофель и табакъ по большей части потребляются дома. Собственно Царицынскій уѣздъ съ городомъ и посадомъ представляетъ собою мѣсто и узелъ, гдѣ сходятся два важныхъ природныхъ пути—Волга и Донъ, по которымъ изъ далека привозятся разные произведенія обширной русской земли и, выгружаясь въ Царицынъ и Дубовкѣ, посылаются по желѣзнымъ дорогамъ на Донъ и въ центръ русской имперіи, а сухопутьемъ изъ Дубовки и Царицына—потребителямъ Царицынскаго уѣзда и Донецкой Области.

Въ 1873 году на Дубовской рѣчной судоходной пристани было 64 грузившихся и разгружавшихся судна и 32 лѣсныхъ плота при 550 рабочихъ, грузъ цѣпностью въ 604305 руб. На Царицынской же пристани — 599 судовъ и 179 плотовъ, на сумму 5154489 руб. при 7500 рабочихъ. Грузъ состоялъ,—прибывающій: въ строевомъ и дровяномъ лѣсѣ, нефти, керосинѣ, рыбѣ, икрѣ, чаѣ, сахарѣ, холстѣ, смолѣ, дегтѣ, извести, алебастрѣ, желѣзѣ, желѣзномъ и лѣсномъ издѣліяхъ, кожевенномъ, москательномъ, галантерейномъ, колониальномъ, мануфактурномъ и красномъ товарахъ, разной посудѣ, виноградѣ и виноградныхъ винахъ. Грузъ выбывающій состоялъ: въ разнаго рода хлѣбѣ, льняномъ и подсолнечномъ семени, салѣ, разномъ маслѣ, шерсти, спиртѣ, поташѣ, табакѣ, бакалейномъ товарѣ, нефти и антрацитѣ. Судоходство въ 1873 году какъ въ Дубовкѣ, такъ и въ Царицынѣ открылось 2 апрѣля, и высота воды была выше противъ 1872 г. на 4 четверти. Въ 1873 году по Царицынскому уѣзду было выдано свидѣтельствъ и билетовъ на право торговли и промысловъ 1681 годовыхъ и 200 полугодовыхъ.

Въ 1888 г. по Царицынскому уѣзду были ярмарки: *г. Царицынъ*,—Троицкая и 1 октября; *с. Солодча*, Александровской вол.—въ день Вознесенія Господня (3 дня) и 1 октября (3 дня); *с. Ольговка*, той же вол.—съ 14 по 21 сентября; *с. Балыклей*,—на Пестрой недѣлѣ передъ масляницей и 8 сентября.

Торговлю земледѣльческими орудіями производилъ въ 1888 г. въ г. Царицынѣ К. П. Шлегеръ (Саратовскій календарь на 1889 г.).

Въ 1889 г. число торговыхъ свидѣтельствъ по гор. Царицыну взято 2437, а въ пос. Дубовкѣ 962.

Число объявленныхъ капиталовъ: въ Царицынѣ 257 въ пос. Дубовкѣ 87.

*Алфавитъ ярмарокъ и базаровъ въ Царицынскомъ уѣздѣ:*

а) *Ярмарокъ* по Царицынскому уѣзду:

1) Балыклей, вол. село. На пестрой недѣлѣ до масляницы; продолж. 7 дней, торгуютъ разнымъ товаромъ; съѣзжаются изъ п. Дубовки и близн. сел.; покупателями являются мѣстные и изъ сосѣднихъ селеній жители.

2) Балыклей, вол. село съ 1 по 16 мая. Торгуютъ скотомъ.

3) Балыклей » » съ 8 сентября, продолж. 7 дн. Торговля разнымъ товаромъ.

4) Городище, с., Ерзовской вол. Въ 9 пятницу послѣ Пасхи.

Разнымъ товаромъ. Съѣзжаются изъ г. Царицына. Покупатели мѣстные жители и богомольцы.

5) Ивановка Малая, вол. село. Въ праздникъ женъ мирноносицъ, продолж. 7 дней. Торговля скотомъ и разнымъ товаромъ; съѣзжаются изъ п. Дубовки и другихъ волостей. Покупатели изъ Воронежской губ. и мѣстные.

6) Ивановка Малая, вол. село. 9 октября, продолж. 7 дней. Тоже.

7) Ольховка, вол. с. Съ 15 августа. Продолжается 7 дней. Торговля скотомъ и разн. товаромъ.

8) Ольховка, вол. с. Съ 14 сентября, продолж. 7 дней. Торговля скотомъ и разн. товаромъ.

9) Солодчи, с., Александровской вол. Съ Вознесенія. Продолж. 7 дней. Торговля скотомъ и разн. товар.

10) Солодчи, с., Александровской вол. Съ 1 октября, прод. 7 дней. Торговля скотомъ и разнымъ товаромъ.

11) Царицынъ, гор., Троицкая. Продолж. 14 дн. Торговля скотомъ и разнымъ товаромъ. Съѣзжаются изъ Астрахани, обл. В. Дон., Самарской губ., Калмыцкихъ улусовъ, изъ Тамбовской губ., Саратовскаго у. и мѣстные. Покупатели изъ области Войска Донскаго и мѣстные изъ уѣзда.

12) Царицынъ, гор., съ 1 октября, продолж. 7 дней. Торговля скотомъ и разнымъ товаромъ.

б) *Базаровъ:*

- |   |                                      |
|---|--------------------------------------|
| 1) Ольховка, вол. село, по воскресеньямъ    | } Торгов. скот. и<br>разн. товаромъ. |
| 2) Царицынъ, по воскресеньямъ и четвергамъ. |                                      |

На Ольховскихъ базарахъ между прочимъ производится наемка рабочихъ.

На ярмаркахъ г. Царицына и селеній Царицынскаго уѣзда торгъ рогатымъ скотомъ и овцами начинается раньше прочаго, потомъ торгуютъ лошадьми и наконецъ открывается полный разнообразный торгъ разными сельскими произведеніями и другими товарами; на нѣкоторыхъ ярмаркахъ бываютъ торговцы изъ дальнихъ мѣсть. Въ базарные же дни покупателями являются мѣстные жители.

Нельзя здѣсь не упомянуть о здѣшнихъ скотскихъ ярмаркахъ, вообще, и въ частности, о такой же ярмаркѣ въ слободѣ Карповкѣ области Войска Донскаго, близъ станицы «Карповка» Волго-Донской ж. д. На этихъ ярмаркахъ, обыкновенно бываетъ въ приводѣ множество рогатаго скота и лошадей—краденыхъ. Наблюдательному человѣку было бы въ высшей степени интересно посмотреть на дѣйствія конокрадовъ, на то, какъ они разнообразны на выдумки, чтобы сбыть скорѣе и выгоднѣе скотину. Тутъ можно поучиться хитростямъ человѣческимъ и подивиться надъ ними. Напримѣръ вчерашняя кляча, выводится на торжище конемъ и вчерашній конь—клячей. Слѣпая лошадь вдругъ видитъ и, наоборотъ, лошадь съ хорошимъ зрѣніемъ окри-

вѣла или съ бѣльмомъ, а то и вовсе слѣпа. Даже безхвостыя лошади, побывавши въ рукахъ опытнаго конокрада—прасола, какъ-то въ одинъ моментъ становятся обладательницами густого и длиннаго хвоста. Вообще трудно пересчитать всѣ способы увертокъ конокрадовъ. Они очень изобретательны и на лошадиные паспорта. Типъ конокрада какъ-то сразу можно отличить въ ярмарочной толкотнѣ. Его говоръ и взглядъ нахально дерзки, а божба и клятвы—просто не выразимы. При всемъ томъ они довольно счастливо обдѣлываютъ свои дѣла и привлекаются къ суду не иначе, какъ только будучи захвачены на мѣстѣ преступленія съ поличнымъ. Замѣчательно, что въ числѣ конокрадовъ есть и женщины, которые если и не превосходятъ мужчинъ, то и не уступаютъ имъ. Карповская ярмарка особенно богата данными для характеристики конокрадовъ. Надо впрочемъ замѣтить, что малороссійское сельское населеніе много податливѣе на хитрости конокрадовъ—прасоловъ и отъ того тѣрпитъ болѣе въ матеріальномъ отношеніи.

Въ апрѣлѣ мѣсяцѣ 1897 года цѣны на продовольственные припасы, фуражъ и разные другіе предметы стояли слѣдующія по Царицынскому уѣзду: рожь отъ 26 до 30 к., ржаная мука отъ 34 до 40 к., солодъ отъ 75 до 85 к., пшеница русская отъ 45—55 коп., пшеница переродъ отъ 35 до 65 коп., мука пшеничная 1 сорта 60—70 к., мука пшеничная 2 сорта отъ 50 до 60 коп., 3 сорта 40—50 коп., горохъ 40—60 к., соль 14—16 коп., крупа гречневая 1 р. 30 к до 1 р. 50 к., масло скоромное пудъ отъ 8 до 12 руб., масло подсолнечное 4 р. 30 к.—4 р. 50 к., масло коноплянное 4 р. 30 к.—4 р. 50 к., мясо 2 р.—3 р. 60 к., сало топленое 3 р. 90 к.—4 р. 10 к., вино 40° ведро 5 р. 40 коп.—6 руб., спиртъ 80° ведро 15 р.—16 руб., ячмень 30—40 к., овесъ 35—55 к., сѣно 16—30 к., солома ржаная 6—8 коп., рогожи 16—28 коп. за штуку, кули рогожные 18—26 коп. за штуку, мѣшки холстовые пятерики 30—40 к. штука.

Рабочія руки: нѣмшій рабочій въ день 40—60 к., работница 20—30 коп.

Сухопутная доставка съ пуда: за 50 верстъ 15—20 коп., за 100 вер. 25—30 к., за 200 вер. 40—55 коп., за 300 верстъ 45—65 коп.

*Пути сообщенія:* по Царицынскому уѣзду проходятъ слѣдующіе тракты: 1) Астраханскій почтовый трактъ (по правому берегу Волги) на протяженіи около 210 верстъ; на немъ находится около 25 мостовъ и слѣдующія селенія: Караваника, Бальклей, Пролейка (почтов. ст.), Западная (Водяная) почтов. ст., Оленья, Дубовка, Пичуга (Ерзовка), Орловка (Собачья балка), гор. Царицынъ, Отрада, Бекетовка и Сарепта. По лѣвую сторону этого тракта расположены: Александровская станица (Суводское), Пролейка, Широкое, Водяное, Песковатка, станица Пичуга (Пичужинская, Красноглиновка), Окатовка, Винновка, Орловка (Рынокъ), Ключи, Спартанка, Ново-Никольскій (Климкинъ). По правую сторону этого тракта: Чухо-

наставка, Липовка (Козмодемьянское), Щепкины хут., Романовка, Варькины хут., Ягодная, Грязная (Ереминъ Бурганъ), Семеновка, Прямая Балка, Александрина, Екатериновка, Михайловскій пос., Екатериновка, Ивановка. 2) На проселочномъ тракѣ по р. Иловль, находятся селенія: Гусевка, Ольховка (Персидская Ольховка), Зензеватка, Успенка, Каменный Бродъ, Давьяловка, Поляковъ хут., Михайловка, Стефанидовка (Мельникова), Орѣховка (Марьевка), Захаровка (Мѣловой), Дмитріевка (Усть-Тишанка), Трудовка, Солодча (Казачья Балка), Большая Воробцовка, Александровка (Илюшевка), Малая Воробцовка. 3) По проселочному тракту изъ п. Дубовки къ р. Иловль, слѣдующія селенія: Давыдовка, Малая Ивановка (Ольховка) и Большая Ивановка (Березовка). По лѣвую сторону этого тракта: Лазное (Лозное). По правую сторону этого тракта: Рудовъ, Чередниковъ, Галдинъ, Полунинъ, Усть-Погожная, Ильинъ, Ситниковъ, Петропавлова и Рулевъ. 4) Почтовый трактъ въ г. Царевъ изъ г. Царицына идетъ ниже устья рѣчки Мечетной, черезъ Волгу и Ахтубу, по лѣвому берегу послѣдней въ г. Царевъ, Астраханской губернии. 5) По правую сторону *желѣзн. дорогъ изъ Царицына въ Грязи*: Балмыцкая Колонія (Каменный Буеракъ) и Городище (Красный Колодезь); по лѣвую сторону,—Разгуляевка (Поляковка). 6) По лѣвую сторону *Волжско-Донской желѣзной дор.*, Елшанка (Ольшанка) и Червленоразная (Песчанка) и по правую сторону, Алексѣевка (Воробьева, Воропановка). (Списокъ населенныхъ мѣстъ А. Артемьева С.-П.бургъ 1862 г.).

**Желѣзныя дороги:** а) *Грязе-Царицынская*; станціи: Царицынъ и Городище; б) *Волго-Донская*; станціи: Волжская (Царицынъ), Садовая (полуст.) и Крутая.

Почтовая дорога *Саратовско-Астраханская* имѣетъ отъ границы Камышинскаго уѣзда слѣдующія почтовые станціи:

Караванская въ 233<sup>3</sup>/<sub>4</sub> вер. отъ Саратова, 27<sup>3</sup>/<sub>4</sub> вер. отъ Бѣлой Глинки Камышинскаго уѣзда.

Балыклейская въ 255<sup>1</sup>/<sub>2</sub> вер. отъ Саратова; 27 верстъ отъ Караванской.

Пролейская въ 271<sup>1</sup>/<sub>4</sub> в. отъ Сар.; 28 в. отъ Балыклейской.

Оленьевская (Западноская) въ 299 вер. отъ Сар.; 34 вер. отъ Пролейской.

Дубовская въ 314<sup>3</sup>/<sub>4</sub> в. отъ Сар.; 16<sup>3</sup>/<sub>4</sub> отъ Западноской.

Нижн. Пичужинская въ 334<sup>3</sup>/<sub>4</sub> вер. отъ Сар.; 20<sup>1</sup>/<sub>2</sub> вер. отъ Дубовской.

Царицынская въ 363<sup>1</sup>/<sub>4</sub> вер. отъ Сар.; 28<sup>1</sup>/<sub>2</sub> вер. отъ Ниж. Пичужинской.

Сарептская въ 391<sup>1</sup>/<sub>4</sub> вер. отъ Сар.; 28 в. отъ Царицынской.

Еще въ то старое время, когда низовое поволжье и юго-востокъ Россіи принадлежали татарамъ, Астрахань была крупнымъ торговымъ центромъ, куда свозились товары всего востока. Астрахань изстари вела торговлю съ Москвою: табуны лошадей въ нѣсколько тысячъ головъ и караваны съ товарами шли



оттуда, такъ называвшеюся большою *Ордобазарною* дорогою на нынѣшній Царицынъ, Шацкія украины, Рязань и Москву. Эта дорога извѣстна была подъ этимъ названіемъ почти до самаго воцаренія Петра I или до начала XVIII ст. (А. Н. Мнихъ. Историко-географич. слов. Саратовск. губ.).

Въ 1894 году въ Царицынскомъ уѣздѣ находились почтово-телеграфныя конторы: въ г. Царицынѣ, п. Дубовкѣ; почт. тел. отдѣленія въ кол. Сарептѣ, селахъ Балыклей и Ольховкѣ. Железно-дорожныя станціи: въ г. Царицынѣ, при с. Городищѣ, Садовая и Крутая. Пароходныя пристани: въ п. Дубовкѣ, Царицынѣ и Сарептѣ.

Пути сообщенія вообще по Царицынскому уѣзду представляютъ весьма мало удобствъ, особенно по трактамъ земскимъ и сельскимъ. Во время весенняго половодья сообщеніе прекращается вовсе дней на 5 на 7-мь. Опасны большою частію балки, которыхъ очень много и по которымъ, благодаря крутизнамъ русла ихъ, вода бѣжитъ страшно быстро; опасны они не только весною, при таяніи снѣга, но и лѣтомъ, когда вдругъ случится обильный дождь (ливень), что здѣсь не рѣдкость; эти обильные дожди, какъ неожиданно здѣсь случаются, также неожиданно и проходятъ, оставляя послѣ себя бурные водные потоки въ балкахъ. Только по Балыклейской волости веѣ дороги во всякое время года не представляютъ какой-либо опасности, благодаря возвышенной гористой мѣстности гдѣ они проходятъ, и почти совершенному отсутствію балокъ.

По всемъ волостнымъ селеніямъ, за исключеніемъ тѣхъ, гдѣ существуетъ правительственная почта, проходитъ два раза въ недѣлю земская почта.

Кромѣ большой Саратовско-Астраханской дороги, въ уѣздѣ имѣются 2 скотопроезжныя дороги; изъ г. Царицына въ село Карповку Войска Донского и изъ г. Царицына чрезъ дачи слободы Нижней Пичуги (Ерзовки) въ область Войска Донского, черезъ р. Медвѣдицу въ станицу Урюпинскую на р. Хопрѣ.— Торговля скотомъ производится больше на ярмаркахъ въ уѣзда: въ Голяевкѣ, Мариновкѣ (9 мая) и Карповкѣ (на Егорія) въ Войскѣ Донскомъ; въ уѣздѣ же продажа скота происходитъ на базарахъ и ярмаркахъ: въ посадѣ Дубовкѣ, въ г. Царицынѣ (на Троицу) и слободѣ Ольховкѣ на р. Иловлѣ.

Приведемъ данныя о грузовомъ движеніи по дорогамъ Царицынскаго уѣзда (матеріалы Саратов. губернскаго земства, 1897 годѣ):

Въ Царицынскомъ уѣздѣ, благодаря рѣдкому населенію, очень мало центровъ перваго разряда; центровъ же втораго разряда нѣтъ ни одного, если не считать Ольховку, на базары которой изъ Ягодной привозятъ за осень до 18,000 пуд. арбузовъ по дорогѣ Грязная—Зензеватка—Ольховка (24 версты). Все центры перваго разряда въ уѣздѣ—пристани: Царицынъ—Рынокъ—Дубовка—Пролейка и Балыклей.

Хотя южную часть уѣзда и пересѣкаютъ три желѣзныя до-

роги, имѣющія въ предѣлахъ уѣзда станціи, но послѣднія служатъ только для передачи грузовъ съ одной дороги на другую; отправка же грузовъ черезъ нихъ изъ Царицынскаго уѣзда не производится. Изъ центровъ перваго разряда самымъ значительнымъ по отправкѣ хлѣбныхъ грузовъ является Дубовка, подвозъ хлѣба къ которой превышаетъ 2.000.000 пуд. Къ Царицыну гужею подвозится слѣдующее количество грузовъ: рыбы до 1 300.000 пуд., арбузовъ до 700.000 пуд. и хлѣбныхъ грузовъ только до 500.000 пуд. Рынокъ, какъ центръ перваго разряда, не имѣетъ значенія, потому что черезъ него отправляется по Волгѣ только 150.000 пуд. арбузовъ, подвозъ которыхъ происходитъ по дорогѣ Орловка—Рынокъ (6 верстъ). Что же касается остальныхъ двухъ центровъ—Балыклея и Пролейки, то значеніе ихъ часто сильно мѣняется: покупка въ нихъ хлѣба производится временами прѣзжими покупателями, которые одинъ годъ покупаютъ въ одномъ селѣ, другой годъ—въ другомъ и т. д., по этому и подвозъ хлѣба къ такимъ центрамъ колеблется въ зависмости отъ числа прѣзжихъ покупателей.

Теперь къ Балыклею гужею подвозъ хлѣбныхъ грузовъ доходитъ только до 100.000 пуд.; въ прежнее же время доходилъ до 500.000 пуд. и болѣе. За послѣднее время гужею подвозъ грузовъ ко всѣмъ пристанямъ Царицынскаго уѣзда замѣтно уменьшился; въ прежнее время много хлѣба шло къ Волгѣ изъ области Войска Донскаго; но за послѣдніе два года при станціяхъ желѣзной дороги, проходящей черезъ эту Область, началась закупка хлѣба, и отъ этого подвозъ къ пристанямъ уменьшился. Въ настоящее время хлѣбъ изъ области Войска Донскаго подвозится по слѣдующимъ дорогамъ: 1) Червленоразное—Царицынъ (250.000 пуд.); 2) Лозная—Дубовка (250.000 пуд.); 3) Захаровка—Дубовка (100.000 пуд.) и 4) Ольховка—Дубовка (25.000 п.). Послѣднія три дороги въ 12 верстахъ отъ Дубовки сходятся и грузонапряженность послѣдняго участка будетъ 375.000 пуд.; въ этой цифрѣ помѣщенъ и обратный вывозъ изъ Дубовки лѣса и рыбы. Самымъ важнымъ транзитнымъ путемъ въ Царицынскомъ уѣздѣ является Астраханскій трактъ, по которому изъ Астрахани въ Царицынъ привозится до 1.300.000 пуд. рыбы и вывозятъ изъ Царицына до 150.000 пуд. разныхъ товаровъ въ Ставропольскую губ.; но отправляемый по этой дорогѣ грузъ доходитъ только до Отрады, а затѣмъ сворачиваетъ на Ивановку, которая находится на границѣ губерніи.

Изъ другихъ транзитныхъ дорогъ въ Царицынскомъ уѣздѣ намѣчены: Царицынъ—Дубовка (50.000 пуд.) и Дубовка—Балыклея (25.000 пуд.); по первой везутъ зимой изъ Царицына въ Дубовку товары; а по второй—товары на ярмарки въ Балыклею и станицу Александровскую.

Самой важной дорогой въ Царицынскомъ уѣздѣ является Астраханскій трактъ, грузонапряженность котораго достигаетъ до 4.231.000 пуд., изъ нихъ грузъ 2.200.000 пуд. подходит къ

этой дорогѣ въ верстахъ въ двухъ отъ города—изъ хут. Ново-Никольскаго.

Хотя эта вѣтка отличается большой грузонапряженностью и на ней есть неудобныя мѣста, но починку ея долженъ-бы произвести городъ, такъ какъ дорога эта проходитъ по городской землѣ, по ней везутъ лѣсъ съ пристани, находящейся при этомъ хуторѣ, на Царицынскія лѣсопильни и извозчики-крестьяне этого хутора платятъ промысловый налогъ городу.

Изъ Царицынскаго уѣзда хлѣбъ вывозится также въ область Войска Донскаго на станціи желѣзной дороги и въ Быковы Хутора. Вывозъ хлѣба въ Быковы Хутора видѣнъ изъ описанія дорогъ къ этому центру. На станцію Арчаду везутъ: Александровка и при ней имѣніе Тваченко (86.000 пуд.), Солодча (80.000 пуд.), Захаровка (16.000 пуд.), Дмитриевка (25.000 пуд.), Стефанидовка (7.000 пуд.), Каменный Бродъ (18.000 пуд.), Михайловка (10.000 пуд.), Кленовка (2.000 пуд.), Давьяловка (1.000 пуд.), Успенка (7.000 пуд.). На ст. Иловля: Трудовка (13.000 пуд.), М. Воробцовка (1.000 пуд.) и Б. Воробцовка (5.000 пуд.) и на ст. Качалино: Бол. Ивановка (70.000 пуд.), Лозная (50.000 пуд.).

Дороги эти не нанесены на карту потому, что крестьяне ѣздятъ степью, гдѣ кому вздумается, и въ предѣлахъ губерніи онѣ имѣютъ протяженіе не больше 5 верстъ.

Населеніе Царицынскаго уѣзда занимается почти исключительно земледѣліемъ, а за послѣднее время замѣчается развитіе бахчеводства; а такъ какъ продукты его отличаются большимъ вѣсомъ, то съ дальнѣйшимъ его развитіемъ можетъ увеличиться грузонапряженность дорогъ.

*Районъ Царицына.* Городъ Царицынъ, находящійся въ узлѣ трехъ желѣзныхъ дорогъ и играющій роль очень крупнаго торговаго центра, обороты котораго простираются до 17.000.000 р.,— какъ мѣстный хлѣбный рынокъ не имѣетъ почти никакого значенія, сосредоточивая всю дѣятельность свою преимущественно на грузахъ, поступающихъ съ Волги, для которыхъ онъ, какъ соединенный желѣзными дорогами съ центральными губерніями и Донецкимъ бассейномъ, является важнымъ перевалочнымъ пунктомъ.

Изъ общей суммы денежныхъ оборотовъ, по даннымъ мѣстнаго податнаго инспектора, на долю хлѣба приходится всего  $\frac{1}{34}$  часть, т. е. около 500.000 руб., изъ которыхъ болѣе половины расходуется на пшеницу, доставляемую изъ Самарской губерніи для мукомольныхъ мельницъ Туркина и Васильева. Весь тотъ хлѣбный грузъ, который вывозится и привозится въ Царицынъ Волгою, есть почти исключительно грузъ транзитный, движеніе котораго мѣняется въ зависимости отъ колебанія цѣнъ на хлѣбъ въ Рыбинскѣ и въ Азовскихъ портахъ\*). При повышенныхъ цѣ-

\*) Эти мѣста являются главными рынками сбыта для хлѣбовъ Волжскаго и Донецкаго бассейна.

нахъ въ Рыбинскѣ, хлѣбъ изъ Области Войска Донскаго, черезъ Калачъ и Царицынъ, поступаетъ на Волгу. При обратномъ явленіи сѣрые хлѣба средней части Поволжья идутъ тѣмъ же путемъ въ Ростовъ на-Дону.

Изъ поступающихъ въ продажу мѣстныхъ хлѣбовъ вывозится изъ Царицына не болѣе 500.000 пудовъ; все же остальное идетъ на потребленіе города, населеніе котораго, въ зимнее время равное 57.000, а въ лѣтнее—доходящее до 70.000, потребляетъ въ среднемъ около 900.000 пуд. \*).

Изъ общаго количества подвозимаго гужемъ хлѣба (500.000 пуд.) на долю населенія Царицынскаго уѣзда приходится только 266.000 пудовъ; остальной хлѣбъ доставляется изъ области Войска Донскаго.

Самымъ важнымъ гужевымъ трактомъ для гор. Царицына по количеству груза является трактъ Астраханскій, по которому ежегодно провозится изъ Астрахани до 1.300.000 п. рыбы.

Кромѣ рыбы, по этому тракту изъ предѣловъ уѣзда подвозится въ Царицынъ 50.000 пудовъ арбузовъ и отправляется въ Астраханскую губ. до 30.000 пуд. лѣса и разныхъ товаровъ.

Общее количество арбузовъ, подвозимыхъ гужемъ къ Царицыну, простирается до 700.000 пудовъ; какъ товаръ не выдерживающій далекой гужевой доставки, они подвозятся, главнымъ образомъ, изъ мѣст, находящихся отъ города не далѣе 20-ти верстъ.

Подвозъ грузовъ къ Царицыну происходитъ по слѣдующимъ дорогамъ: 1) хуторъ Пучковъ—Городище—Царицынъ; протяженіе дороги 14 верстъ; съ вѣтками: отъ Уваровки (1 верста, 4.000 пудовъ), хутора Кривцова (1 верста, 1.000 пуд.) и Россошки (23 версты, 22.000 пуд.).

Наибольшая грузонапряженность дороги 121.000 пуд.

\*) Принимая для городского населенія норму Маресса 15,1 пуда зернового хлѣба, вмѣстѣ со скотомъ на наличную душу.

Селенія и имѣнія, которыя обслуживаетъ эта дорога, и грузо-напряженность каждаго участка видны изъ слѣдующей таблицы:

Направленіе грунтовыхъ дорогъ.	Селенія и имѣнія, везущія по дорогѣ: Хут. Пучковъ—Городище—Царицынъ.				Грузо-напряжен-ность въ пудахъ.
	Полностью.	Разст. до центр.	Частью.	Разст. до центр.	
Хут. Пучковъ (6,000) 2 версты.					6,000
Городище. (88,000)	Красный колодезь (Уваровка) . . . . . (4,000)	12			
12 верстъ.					121,000
		Хут. Рыковъ . . . . . (2,000)	14		
		Хут. Кривцевъ . . . . . (1,000)	10		
	Россошка . . . . . (20,000)	20			
Царицынъ.					

2) Пичуга—Царицынъ (28 верстъ), съ вѣтками: отъ Орловки (1 верста, 315,000 п.) и хутора Стряпчава (3 версты, 1,000 пуд.).

Наибольшая грузонапряженность дороги 436.000 пуд. Эта грузонапряженность дороги увеличена на 50.000 пудовъ товарами, которые провозятся по этой дорогѣ зимою изъ Царицына въ Дубовку.

Селенія и имѣнія, которыя обслуживаетъ эта дорога, и грузо-напряженность каждаго участка видны изъ слѣдующей таблицы:

Направленіе грунтовыхъ дорогъ.	Селенія и имѣнія, везущія по дорогѣ: Пичуга—Царицынъ.				Грузо-напряжен-ность въ пудахъ.
	Полностью.	Разст. до центр.	Частью.	Разст. до центр.	
Пичуга (Ерзовка) (70,000) 28 верстъ. Царицынъ.	Хут. Стряпчевъ . . . . . (1,000).	7	Орловка . . . . . (315,000).	14	386,000 + 50,000 (травз.).

Грузонапряженность участка Пичуга—Орловка увеличивается на 43.000 пуд. грузомъ, идущемъ по этой дорогѣ въ Дубовку.

3) Рынокъ—Царицынъ (17 верстѣ); съ вѣтками: отъ Спартанки (1 верста, 2.000 пуд.) и Журавки (1 верста, 2.000 пуд.). Наибольшая грузонапряженность дороги 12.000 пуд.

4) Студенка—Разгуляйка—Царицынъ (9 верстѣ), съ вѣткою отъ Крутой (8 верстѣ, 1.000 пуд.).

Наибольшая грузонапряженность дороги 219.000 пуд.

Селенія и имѣнія, которыя обслуживаетъ эта дорога, и грузонапряженность каждаго участка, видны изъ слѣдующей таблицы:

Направленіе грузовыхъ дорогъ.	Селенія и имѣнія, везущія по дорогѣ: Студенка—Разгуляйка—Царицынъ.				Грузонапряженность въ пудахъ.
	Полностью.	Разст. до центр.	Частью.	Разст. до центр.	
Студенка (Ежовка) (4,000) 1 верста.					4,000
Разгуляйка (1,000)					
8 верстѣ.	Им. Н. Ф. Бабаева при Разгуляйкѣ. (213.000).	12			219,000.
	Алексѣевка (Крутая) . . . . . (1,000)	12			
Царицынъ.					

5) Червленоразное—Царицынъ (12 верстѣ, 449.000 пуд.), съ вѣткою отъ Елшанки (2 версты, 120.000 пуд.).

Грузонапряженность этой дороги увеличена на 250.000 пуд. транзитомъ изъ области войска Донскаго въ Царицынъ.

6) Сарепта—Царицынъ (24 версты), съ вѣтками: Иванова—Отрада (18 верстѣ, 211.000 пуд.), отъ хутора Купороснаго (2 версты, 2.203.000 пуд.).

Наибольшая грузонапряженность дороги 4.231 000 пудовъ.

Грузонапряженность эта увеличена на 1.450.000 пудовъ транзитомъ изъ Астрахани въ Царицынъ и изъ Царицына въ Ставропольскую губернію.

Селенія и имѣнія, которыя обслуживаетъ эта дорога, и грузонапряженность каждаго участка видны изъ слѣдующей таблицы:

Направленіе грунтовыхъ дорогъ.	Селенія и имѣнія, везущія по дорогѣ: Сарепта—Царицынъ.				Грузонапряженность въ пудахъ.
	Полностью.	Разст. до центр.	Частью.	Разст. до центр.	
Сарепта (64,000).  24 версты.	Им. И. Э. Бауеръ при Сарептѣ . . . . .	23			2,332,000 + 1,450,000 (транз.).
	(4,000).				
	Ивановка . . . . .	33			
	(5,000).				
	Отрада и Бекетовка . . . . .	15			
	(48,000).				
	Каменный Буеракъ (8,000).	25			
Хут. Купоросный (3,000).	3				
Хут. Н. Никольскій . . . . .	2				
(2.200.000)					
Царицынъ					

Верстахъ въ 3-хъ отъ Царицына эта дорога сходитя съ дорогами: Червленоразное—Царицынъ и Студенка—Разгуляйка—Царицынъ, такъ что грузонапряженность послѣднихъ трехъ верстъ этой дороги будетъ 4.231.000 пуд.; грузонапряженность вѣтки Ивановка—Отрада увеличена на 150.000 пуд. транзитомъ изъ Царицына въ Ставропольскую губернію.

*Посадъ Дубовка.* Посадъ Дубовка, благодаря своему положенію въ болѣе населенной мѣстности, а также потому, что онъ старинный хлѣбный рынокъ, является самымъ крупнымъ центромъ по подвозу хлѣбныхъ грузовъ, который достигаетъ до 2.000.000 пудовъ. Изъ предѣловъ уѣзда сюда подвозится хлѣбныхъ грузовъ 1.030.000 пудовъ, а остальное количество идетъ изъ области Войска Донскаго и Самарской губерніи. Кромѣ хлѣ-

ба, въ Дубовку подвозится изъ предѣловъ уѣзда до 200.000 пуд. арбузовъ. Границей грузового тяготенія этого района можетъ служить линия, проведенная черезъ селенія: Родники—Зензеватка—Трудовка—Лозная—Орловка.

Подвозъ грузовъ къ Дубовкѣ происходитъ по слѣдующимъ дорогамъ:

1) Рынокъ—Ерзовка—Дубовка; протяженіе дороги 35 верстъ; съ вѣтками отъ Винновки (1 вер., 5000 пуд.), Акатовки (3 вер., 6000 пуд.), Орловки (10 верстъ, 15.000 пуд.) и Пичужинской станицы (2 вер., 300.000 пудовъ). Грузонапряженность этой дороги надо увеличить на 50.000 пудовъ транзитнаго груза изъ Царицына въ Дубовку.

Наибольшая грузонапряженность дороги 537.000 пуд.

Селенія и имѣнія, которыя обслуживаетъ эта дорога и грузонапряженность каждаго участка видны изъ слѣдующей таблицы:

Направленіе групповыхъ дорогъ.	Селенія и имѣнія, везущія по дорогѣ: Рынокъ—Пичуга—Дубовка.				Грузонапряженность въ пудахъ.
	Полностью.	Разст. до центр.	Частью.	Разст. до центр.	
Рынокъ (23,000).  17 верстъ.	Винновка . . . . . (3,000).	28			34,000+ 50,000 (транз.).
	Им. Э. П. Лятошинскаго при Винновкѣ . . . . . (2,000).	27			
	Акатовка . . . . . (6,000).	25			
Пичуга (Ерзовка) (138,000).  18 верстъ.			Орловка (Собачья Балка). (15,000 + 70,000 <sup>1)</sup> ).	32	487,000 + 50,000 (транз.).
	Пичужинская станица . . . . . (300,000)	8			
Дубовка.					

<sup>1)</sup> Грузонапряженность участка Орлово—Пичуга увеличивается на 70.000 пудовъ грузовъ въ Царицынѣ.



2) Солодчи—Стефанидовка—Александровка—Б. Ивановка—Лозная—Дубовка; протяженіе дороги 90 верстѣ; съ вѣткой: Трудовка—М. Воробцовка—Б. Ивановка (18 верстѣ, 12.000 пуд.). Наибольшая грузонапряженность дороги—400.000 пуд.; грузонапряженность эта увеличена на 250.000 пудовъ транзита изъ области Войска Донскаго въ Дубовку.

Селенія и имѣнія, которыя обслуживаетъ эта дорога и грузонапряженность каждаго участка видны изъ слѣдующей таблицы:

Направленіе грунтовыхъ дорогъ.	Селенія и имѣнія, везущія по дорогѣ: Солодчи—Стефанидовка—Александровка—Б. Ивановка—Лозная—Дубовка.			Грузонапряженность въ пудахъ.	
	Полностью.	Разст. до центр.	Частью.		
Солодчи (20,000) 5 верстѣ.	Им. П. И. Носова при Б. Ивановкѣ (5,000)	60		20,000	
Стефанидовка (3,000) 5 верстѣ.				23,000	
Александровка (30,000) 15 верстѣ.				53,000	
Б. Ивановка (30,000). 25 верстѣ.				Трудовка (7,000). 70	100,000
				Б. Воробцовка (Ивановка) (3,000). 67	
				М. Воробцовка (Розенкам.) (2,000). 65	
Лозная (50,000) 40 верстѣ. Дубовка.					

3) Зензеватка—Грязная—Семеновка—Давыдовка—Дубовка; протяженіе дороги 95 верстъ; съ вѣтвями: отъ Усть-Погожей (6 верстъ, 65.000 пуд.), Захаровки (45 верстъ, 45.000 пудовъ), Б. Ивановки—М. Ивановки (27 верстъ, 101.000 пуд.) и Прямой Балки (6 верстъ, 25.000 пудовъ).

Наибольшая грузонапряженность дороги 770.000 пудовъ; грузонапряженность эта увеличена на участкѣ Зензеватка—Давыдовка на 25.000 пуд., на участкѣ Захаровка—Давыдовка—на 100 000 пуд. и на участкѣ Давыдовка—Дубовка—на 375.000 п. транзитомъ изъ области войска Донскаго въ Дубовку.

Селенія и имѣнія, которыя обслуживаетъ эта дорога и грузонапряженность каждаго участка видны изъ слѣдующей таблицы:

Направленіе грунтовыхъ дорогъ.	Селенія и имѣнія, везущія по дорогѣ: Зензеватка—Грязная—Семеновка—Давыдовка—Дубовка.			Грузонапряженность въ пудахъ.
	Полностью.	Разст. до центр.	Частью.	
Зензеватка 25 верстъ.			Им. М. В. Персидскаго при Зензеваткѣ . . . . . (1,000).	96 1,000 + 25,000 (транз.).
Грязная (25,000) 15 верстъ.				26,000 + 25,000 (транз.).
Семеновка (38,000) 25 верстъ	Усть-Погожая . (65,000)	50		129,000 + 25,000 (транз.).
Давыдовка (95,000)	Петропавловское (4,000).	60		
30 верстъ.			Захаровка . (14,000 + 100,000).	85
	Им. Н. И. Чернущкина при Захаровкѣ и бр. Прохоровыхъ (12,000)	85		

Направ- леніе груп- товыхъ до- рогъ.	Селенія и имѣнія, везущія по дорогѣ: Зензеватка—Грязная—Семеновка—Да- выдовка—Дубовка.				Грузо- напряжен- ность въ пудахъ.
	Полностью.	Разст. до центр.	Частью.	Разст. до центр.	
Дубовка.			Дмитріевка. (15,000).	80	395,000 + 375,000 (транз.).
	Им. Хлюпина при Б. Ивановкѣ . . . . .	55			
	Малая Ивановка (75,000).	40			
	Хут. Рулевъ . . . . .	45			
	Прямая Балка . . . . .	20			

а) Верстахъ въ 12 отъ Дубовки эта дорога сходится съ дорогой Солодча—Стефанидовка—Александровка—Б. Ивановка—Лозная—Дубовка, грузонапряженность которой 400.000 пудовъ, такъ что грузонапряженность послѣднихъ 12 верстъ будетъ 1.070.000 пудовъ.

б) Грузонапряженность участка Захаровка—Давыдовка увеличивается на 100.000 пудовъ, участка Зензеватка—Давыдовка—на 25.000 пудовъ, участка Давыдовка—Дубовка—на 225.000 пудовъ транзитами изъ области Войска Донскаго, идущими по этой дорогѣ.

4) Родники—Олени—Дубовка; протяженіе дороги 30 вер.; съ вѣтками отъ: Широкаго (2 версты, 27.000 пудовъ), Водянаго (3 версты, 30.000 пудовъ), Екатериновки—Михайловки (2 версты, 34.000 пудовъ) и Песковатки (5 верстъ, 49.000 пудовъ).

Наибольшая грузонапряженность дороги 218.000 пудовъ; грузонапряженность эта увеличена на 25.000 пуд. транзита изъ Дубовки въ Балыклей.

Селенія и имѣнія, которыя обслуживаетъ эта дорога и грузо-напряженность каждаго участка видны изъ слѣдующей таблицы:

Направ- леніе грун- товыхъ до- рогъ.	Селенія и имѣнія, везущія по дорогъ: Родники—Олени—Дубовка.				Грузо- напряжен- ность въ пудахъ.
	Полностью.	Разст. до центр.	Частью.	Разст. до центр.	
Родники (16,000)			Стрѣльное и Широкое . (27,000).	30	73,000
14 верстъ.			Водяное и хут. Западный и Селезневъ. (30,000).	25	
Олени и хут. Алту- ховъ (34,000).					193,000 + 25,000 (транз.).
16 верстъ.	Им. А. П. Корбу- товскаго при Оле- вяхъ . . . . .	16	(3,000).		
	Екатериновка . .	17	(22,000).		
	Им. Л. Я. Веберъ при Екатеринов- кѣ . . . . .	17	(7,000).		
	Михайловка . . .	18	(5,000).		
	Песковатка . . .	8	(49,000).		
Дубовка.					

Грузонапряженность участка Олени—Дубовка увеличивается на 25.000 пудовъ товарами, идущими по дорогъ: Балыклей—Дубовка.

Верстахъ въ 5 отъ Дубовки эта дорога сходитя съ доро-  
гою: Зензеватка — Грязная — Семеновка — Давыдовка — Дубовка,  
грузонапряженность которой 1.070.000 пудовъ, такъ что грузо-  
напряженность послѣднихъ 5 верстѣ будетъ 1.288.000 пудовъ.

*Пролейка.* Границей грузового тяготѣнія этого района мо-  
жетъ служить линія, проведенная черезъ селенія: Балыклей, Ли-  
повка, Ольховка, Грязная, Водяное. Подвозъ грузовъ за послѣднее  
время къ этой пристани равняется 415.000 пуд., изъ которыхъ  
только 2000 пуд. приходится на хлѣбъ частныхъ владѣльцевъ;  
остальное же количество везется крестьянами.

Подвозъ грузовъ проиходитъ по слѣдующимъ дорогамъ:

1) Липовка—хут. Полунинъ—Пролейка; протяженіе дороги  
50 верстѣ; съ вѣтками отъ Ягодной (15 верстѣ, 15.000 пудовъ,) и  
Ольховки (34 версты, 18.000 пудовъ) и Балыклея (11 верстѣ,  
150.000 пудовъ).

Наибольшая грузонапряженность 197.000 пуд.

Селенія и имѣнія, которыя обслуживаетъ эта дорога и гру-  
зонапряженность каждаго участка видны изъ слѣдующей таб-  
лицы:

Направ- леніе грун- товыхъ до- рогъ.	Селенія и имѣнія, везущія по дорогѣ: Липовка—Полунинъ хуторъ—Пролейка— Пристань.				Грузо- напряжен- ность въ пудахъ.
	Полностью.	Разст. до центр.	Частью.	Разст. до центр.	
Липовка (14,000) 15 верстѣ.					197,000
Полунинъ хуторъ 35 верстѣ.			Ягодная (Та- ловка . . . . . (15,000).	50	
			Ольховка . . . (16,000).	60	
			Им. П. Н. Пер- сидскаго при Ольховкѣ . . . . (2,000).	60	
			Балыклей . . . (15,000).	20	
Пролейка (175,000). Пристань.					372,000

2) Водяное—Пролейка (17 версть, 43.000 пуд.), съ вѣткою отъ Широкаго (5 версть, 13.000 пуд.).

*Балыклей.* Какъ центръ перваго разряда, пристань эта не имѣетъ почти никакого значенія, такъ какъ за послѣднее время гужевой подвозъ грузовъ къ ней достигаетъ только 106.000 п., считая и вывозъ изъ села Балыклей.

Центръ этотъ обслуживаетъ исключительно крестьянъ и скупка хлѣба въ немъ производится большею частью прѣзжими покупателями.

Подвозъ грузовъ къ Балыклею происходитъ только по двумъ дорогамъ: 1) Липовка—Щепкинъ хуторъ—Балыклей; протяженіе дороги 30 версть, съ вѣтками: Варькинъ хуторъ (10 версть, 8.000 пудовъ).

Наибольшая грузонапряженность 93.000 пудовъ.

Селенія и имѣнія, которыя обслуживаетъ эта дорога и грузонапряженность каждаго участка видны изъ слѣдующей таблицы:

Направленіе грузовыхъ дорогъ.	Селенія и имѣнія, везущія по дорогѣ: Липовка—Щепкинъ хуторъ—Балыклей— Пристань.				Грузонапряженность въ пудахъ.
	Полностью.	Разст. до центр.	Частью.	Разст. до центр.	
Липовка (14,000) 5 версть.					14,000
Щепкинъ хуторъ (6,000). 25 версть.			Варькинъ хуторъ (8,000).	17	
Балыклей (65,000). Пристань.				30	93,000

2) Грязная—Балыклей (30 версть, 13.000 пудовъ).

*Быковы хутора.* Центръ этотъ находится въ Самарской губернии и изъ Царицынскаго уѣзда въ него везетъ только Романовская волость и село Липовка и исключительно зимой. Гужевой подвозъ грузовъ въ него изъ Царицынскаго уѣзда равняется 95.000 пуд., который происходитъ по дорогѣ: Липовка—Щепкинъ хут.—Варькинъ хут.—Караванка—Быковы хутора, съ вѣткой отъ Романовки (8 верстѣ, 40.000 пуд.); протяженіе дороги 31 верста; наибольшая грузонапряженность 95.000 пуд.

Селенія и имѣнія, которыя обслуживаетъ этотъ путь и грузонапряженность каждаго участка видны изъ слѣдующей таблицы:

Направленіе грузовыхъ дорогъ.	Селенія и имѣнія, везущія по дорогѣ: Липовка—Щепкинъ хуторъ—Варькинъ хут.—Караванка—Быковы хутора.				Грузонапряженность въ пудахъ.
	Полностью.	Разст. до центр.	Частью.	Разст. до центр.	
Липовка (14,000) 5 верстѣ.					14,000
Щепкинъ хуторъ 13 верстѣ.					
Варькинъ хуторъ (16,000) 10 верстѣ.					30,000
Караванка (25,000) 3 версты.					
Быковы хутора.			Романовка. (40,000).	17	95,000

Въ районъ грузового тяготенія г. Камышина, кромѣ южной части Камышинскаго уѣзда, входитъ еще сѣверная часть Царицынскаго уѣзда и пограничная полоса области Войска Донскаго.

Дорога на гор. Камышинъ изъ сѣверной части Царицынскаго уѣзда обслуживаетъ слѣдующія селенія и имѣнія:

Направление грунтовыхъ дорогъ.	Селенія и имѣнія, везущія по дорогѣ: Михайловка—Давьяловка—Каменный Бродъ— Успенка—Ольховка (Цар. у.)—Свиновка—Саломатино—Хут. Войновъ—Камышинъ.				Грузонапряженность въ пудахъ.
	Полностью.	До Камышина.	Частью.	До Камышина.	
Михайловка (Цар. уѣз.) (20,000) 10 версть.					20,000
Давьяловка (3,000) 6 версть.					
Каменный Бродъ. (18,000).	Хут. О. А. Всеволожскаго при Каменномъ Бродѣ . . . . . (9,000)	87			50,000
Успенка. (28,000) 6 версть.					
Ольховка (84,000).	Хутора при Ольховкѣ Перфилова . . . . . (4,000)	70			78,000
	М. П. Персидскаго . . . . . (3,000).	70			
	Н. П. Персидскаго . . . . . (2,000).	70			



Направ- леніе грун- товых до- рогъ.	Селенія и имѣнія, везущія по дорогѣ: Михайловка—Давьяловка—Каменный Бродъ— Успенка—Ольховка (Цар. у.)—Свиновка—Са- ломатино—Хут. Военновъ—Камышинъ.				Грузо- напряжен- ность въ пудахъ.
	Полностью.	До Ка- мышина.	Частью.	До Ка- мышина.	
	Хут. П. А. Давья- лова при Камен- номъ Бродѣ . . . (6,000).	80			} 284.000
	Зензеватка . . . (6,000).	70	Хут. М. П. Персидскаго при Зензеват- кѣ . . . . . (2,000).	70	
			Хут. наслѣд. И. Г. Поляко- ва при Кле- новкѣ . . . . . (2,000).	70	
	Гусевка . . . . . (20,000).	60	Хут. при Гу- севкѣ наслѣд. Н. И. Кожина . . . . . (7,000).	55	
			Гусевская об- щина . . . . . (2,000).	60	
			Е. П. Гре- ковой . . . . . (4,000).	60	
			В. П. Ше- мягина . . . . . (10,000)	50	

Протяженіе этой дороги по Царицынскому уѣзду 49 верстъ. Свиновка (Саламатинскій выселокъ) и слѣдующія селенія и имѣнія по этой дорогѣ, на протяженіи 47 верстъ, до г. Камышина принадлежатъ къ Камышинскому уѣзду. Дорога эта, верстахъ въ

10 отъ Камышина сходитъ съ другой дорогой—Грязная—Ягодная—Ново-Александровка—Ежовка (Царицынскаго уѣзда)—Таловка (Камышинскаго)—Камышинъ, грузонапряженность которой—456.000 пуд., а протяженіе 70 верстъ (37 по Царицын. уѣзду и 33 по Камыш.), съ вѣтками отъ Липовки и хутора Щепкина (22 версты, 88.000 пуд.), Романовка—Чухонастовка (20 верстъ, 87.000 пуд.) Царицынскаго уѣзда.

Затѣмъ существуютъ еще дорога изъ Царицынскаго уѣзда на гор. Камышинъ отъ с. Караванки (Цариц. у.) на с. Антиповку—Среднія Сестренки—Камышинъ; протяженіе ея 45 верстъ и грузонапряженность 236.000 пудовъ.

Что касается до транзитныхъ путей, то ихъ собственно говоря—нѣтъ, они утратили свое прежнее значеніе, съ увеличеніемъ сѣти желѣзныхъ дорогъ. По Царицын. уѣзду пролегаютъ слѣдующіе тракты: 1) Камышинъ—Балыклея—посадъ Дубовка—Царицынъ; по этому тракту незначительное движеніе наблюдается въ зимнее время между сосѣдними центрами; количество проходящихъ транзитныхъ грузовъ между Камышиномъ и Балыклеемъ равняется 50.000 пуд., Балыклеемъ и Дубовкой—25.000 пуд., Дубовкой и Царицынымъ—50.000 пуд., направленіе его: Камышинъ—Бѣлыя Горки—Балыклея—Олень—Дубовка—Пичуга—Царицынъ. 2) Астрахань—Царицынъ, чрезъ Сарепту. По этому тракту изъ Астрахани и ея губерніи провозится рыба—до 1.3000.000 пуд.; 3) Въ Царицынъ изъ области Войска Донскаго провозится транзитомъ хлѣбъ: чрезъ Червленоразное—250.000 пуд., чрезъ Ивановку и Отраду—150.000 пуд., мимо станціи Крутой и Разгуляйки—100.000 пуд. и чрезъ Городищъ—100.000 пудовъ.

Въ «очеркахъ по исторіи Саратова и Саратовской губерніи» Н. Ф. Хованскаго, 1884 и 1894 г.г., мы имѣемъ слѣдующія разныя замѣтки по Царицынскому уѣзду.

1) Въ 1375—76 г.г. Новгородскіе удалыцы спустились внизъ по Волгѣ, подъ предводительствомъ какого то Прокоція, и грабили, пользуясь страшными неурядицами между татарскими ханами, владѣвшими Волгою отъ Казани до Астрахани, безъ сопротивленія все встрѣчавшееся по этой рѣкѣ до самой Астрахани (тогдашней Хазиторокани), не пощадивъ и татарской столицы—Сарая; только въ Астрахани далъ имъ отпоръ, царствовавшій тамъ князь Салчей.

2) Между развалинами большого татарскаго города, около дер. Мечетной и хутора Нижняго Мечетнаго, были видны остатки крѣпости караванъ сарая и мечети. Здѣсь же найдены были драгоцѣнныя вещи, золотыя сѣдельныя украшенія и проч.; описаніе этихъ развалинъ сдѣлалъ Палласъ, причемъ онъ высказалъ предположеніе, что здѣсь находилось предмѣстье столицы Золотой Орды—Сарая. Близъ с. Городища, лѣтъ 60 тому назадъ, стояли развалины довольно обширнаго каменнаго зданія и находимы были разныя вещи, но нынѣ отъ развалинъ ничего не осталось.

3) Когда въ городѣ Саратовѣ полдень (12 часовъ), то въ

гор. Царицынѣ—11 час. 53 мин. 48 сек., въ посадѣ Дубовкѣ—11 час. 55 мин. 4 сек., колоніи Сарептѣ—11 час. 53 мин. 56 с., въ Москвѣ 11 час. 26 мин. и Петербургѣ 10 ч. 56 м. 56 сек.

4) Писатели и ученые—уроженцы Царицынскаго уѣзда: *Гамель* Іосифъ Христіановичъ родился 30 января 1788 г. въ Сарептѣ, гдѣ отецъ его былъ полиціимейстеромъ. Получивъ здѣсь первоначальное образованіе, Гамель на 19 году, поступилъ въ С.-П. медико-хирургическую академію, которая была основана не болѣе какъ за 10 лѣтъ до его поступления. 23 лѣтъ онъ окончилъ академію съ золотою медалью и оставленъ при Академіи; 25 лѣтъ получилъ степень доктора медицины. Онъ болѣе любилъ опыты науки, любилъ заниматься исторіей промышленности. Въ 1813 г. Гамель былъ посланъ въ Англію для изученія технологій, разныхъ нововведеній и открытій въ области промышленности. Добываемыя за границей изъ опытовъ своихъ и наблюденій полезныя свѣдѣнія, Гамель сѣшилъ сообщать въ Россію и желалъ видѣть въ своемъ отечествѣ все тѣ улучшенія и изобрѣтенія, которыя дѣлались въ то время на западѣ. Масса сообщеній Гамеля подобнаго рода помѣщена была въ «Сѣверной Почтѣ» и разныхъ иностранныхъ журналахъ; кромѣ того онъ издалъ нѣсколько своихъ сочиненій. Затѣмъ Гамель поступилъ въ число академиковъ, не переставая производить изслѣдованія о новыхъ средствахъ и матеріалахъ для примѣненія къ промышленности. Послѣдніе годы Гамель трудился надъ исторіею телеграфіи; онъ умеръ въ 1861 году. *Волоховъ* Петръ Михайловичъ, происходящій изъ Дубовскихъ мѣщанъ, воспитывался въ Саратовской гимназіи но не окончилъ курса, выйдя изъ 6 класса. Въ 1873 году Волоховъ поступилъ вольно-слушателемъ въ Казанскій университетъ на юридическій факультетъ; впоследствии онъ переселился въ Петербургъ, оставивъ въ 1875 г. университетъ. Служа въ конторѣ Петербургскаго патроннаго завода, онъ сталъ писать въ «Петербургскомъ Листкѣ» и въ «Иллюстрированной Недѣлѣ». Въ 1879 году, въ «Отечественныхъ Запискахъ» (кн. 7) былъ напечатанъ большой разсказъ Волохова—«Провинціальная газета». Въ еженедѣльномъ «Новомъ Времени» было напечатано нѣсколько разсказовъ Волохова, подъ общимъ заглавіемъ—«Изъ записокъ сельскаго учителя».

5) У насъ имѣются нѣкоторые свѣдѣнія о народныхъ бѣдствіяхъ въ Царицынскомъ уѣздѣ, второй половины XIX столѣтія: Въ 1873 году въ Царицынскомъ уѣздѣ побито градомъ 200 десатинъ хлѣба на сумму—5330 руб. Въ 1867 г. по уѣзду было 26 пожаровъ, сгорѣло 28 строеній, убытку причинено на сумму 3518 руб.; въ 1868 г.—9 пожаровъ, сгорѣло 12 строеній, на сумму 3811 руб.; въ 1869 году—31 пожаръ, сгорѣло 43 строенія, на 28033 руб.; 1870 г.—19 пожаровъ, сгорѣло 76 строеній, на 18546 руб.; въ 1871 г.—18 пожаровъ, сгорѣло 19 строеній на 7530 руб.; въ 1872 г.—14 пожаровъ, сгорѣло 42 строенія, на 7425 руб.; въ 1873 г.—20 пожаровъ, сгорѣло 36 строеній,

на 8403 руб. Всего въ теченіе этихъ 7 лѣтъ въ уѣздѣ было: 137 пожаровъ, сгорѣло 316 строеній, на сумму 77467 руб. Въ 1880 г. 8 іюня въ селѣ Ерзовкѣ (Нижняя Пичуга тожъ) въ нѣсколько часовъ сгорѣло—155 дворовъ.

Членъ Саратовской Ученой

Архивной Коммисіи С. Щеловъ.

Царицынъ, уѣздный городъ Саратовской губерніи, лежитъ подъ 48°42' сѣверн. шир. и 62°11' вост. долг. отъ мер. ферро (14°12' вост. долг. отъ Пулкова), на правомъ берегу р. Волги, въ 372½ верстахъ отъ гор. Саратова по почтовому тракту (Волга 1862 г., изд. общества Самолетъ—показано 366 верстъ) и въ 186 верстахъ почтовымъ же трактомъ отъ г. Камышина. По свѣдѣніямъ 1862—65 г.г. отъ Царицына считалось сухимъ путемъ: до Петербурга—1667 верстъ и до Москвы—994 версты; Волгою же: отъ Твери—2486 верстъ, отъ Нижняго Новгорода—1378, Саратова—403, Камышина—184, Чернаго Яра—124 и Астрахани—457 верстъ. Городъ стоитъ на возвышенности, сажень на 20 надъ Волгою, и перерѣзанъ, раздѣляющимъ его на двѣ части, оврагомъ, по дну котораго течетъ рѣчка *Царица*, впадающая здѣсь же въ Волгу, выше устья которой расположенъ городъ, ниже его казачья слобода, за которой тянется рядъ построекъ Волго-Донской желѣзной дороги. Царицынъ окруженъ песками—началомъ степнаго пространства, лежащаго по обѣимъ берегамъ Волги и идущаго до Астрахани; окрестности города безлѣсны и унылы; недалеко къ югу начинаются степныя кочевья калмыковъ, которыхъ кибитки (юрты) стояли за городомъ, гдѣ въ тоже время бродили вола чумаковъ, перевозившихъ до устройства желѣзныхъ дорогъ, товары на Донъ и оттуда возвращавшихся съ антрацитомъ; грузы доставлялись тогда (1861 г.) въ Царицынъ Волгою съ Нижегородской ярмарки и затѣмъ шли на чумацкихъ фурахъ на Донъ, а также въ Ставрополь на Кавказъ (Волга, Боголюбова, 1862 г. \*). Кучинъ, въ 1865 г., (Путеводитель по Волгѣ, 1865 г.) говоритъ, что г. Царицынъ раздѣляется на двѣ части рѣчкою *Царицею*, или лучше сказать оврагомъ, по дну котораго протекаетъ эта рѣчка; въ полоую воду оврагъ бываетъ полонъ воды и черезъ него переѣзжаютъ на лодкахъ, въ межень же онъ высыхаетъ. По одну сторону рѣчки Царицы (выше) лежитъ старая часть города, по другую—новая.

\*) *Вола отъ Твери до Астрахани* изданіе общества «Самолетъ». С.-Петербургъ, 1862 года.—Текстъ это книги составленъ Н. П. Боголюбовымъ; литографіи же и полиטיפажі сдѣланы по рисункамъ брата автора, извѣстнаго профессора А. П. Боголюбова «основателя Радищевского музея въ Саратовѣ».

Первая, вокругъ которой видѣются остатки вала, когда то окружавшаго городъ, отжила свое время и начала дряхлѣть; все тамъ вѣетъ стариной, на всемъ лежитъ ея неизгладимый отпечатокъ—старыя церкви, старыя, уже пустыя, корпуса лавокъ и старыя дома. Новая часть города, съ пароходными пристанями, со станціею желѣзной дороги (Волго-Донской), возникаетъ вслѣдствіе развивающейся торговой дѣятельности; здѣсь на каждомъ шагѣ, строятся новые дома, безпрестанно попадаютъ лавки и лавочки, есть нѣсколько гостинницъ, а о кабакахъ и говорить ничего, всюду развиваются ихъ красныя и пестрыя флаги. Пароходъ пристаетъ у самаго того мѣста, гдѣ находится станція Волго-Донской желѣзной дороги; тутъ, кромѣ дебаркадера, цѣлый рядъ деревянныхъ, вычурно изукрашенныхъ домовъ, построенныхъ для служащихъ при желѣзной дорогѣ; здѣсь же есть гостинница, овощная лавка и ренсковой погребъ. Во время прибытія парохода, на берегу стоятъ обыкновенно 2—3 импровизированныхъ извозчика, на какихъ то длинныхъ уродливыхъ экипажахъ, но они рѣдко имѣютъ пассажировъ, потому что ѣхать въ городъ незачѣмъ, кромѣ того случая, когда пріѣзжаетъ кто нибудь собственно въ Царицынъ. Въ путевыхъ замѣткахъ 1868 года («Поездка въ Пятигорскъ», 1868 г., рукопись А. Н. Минхъ) значится (13 мая), что отъ посада Дубовки Волгою до Царицына 52 версты, что при быстромъ бѣгѣ парохода, внизъ по рѣкѣ, составитъ не болѣе 2 часовъ пути. Мѣстность къ Царицыну принимаетъ степной характеръ; не доходя нѣсколько верстъ до города, отдѣляется влѣво Ахтуба; по Волгѣ попадаетъ множество рыбацкихъ лодокъ и рыболововъ. Городъ—на плоской возвышенности праваго берега; сперва показываются небольшія деревянныя строенія, потомъ видѣются остатки земляного вала и рва, идущіе къ Волгѣ—это прежняя крѣпость; затѣмъ идетъ городъ, раздѣленный на 2 части рѣчкой Царицей, черезъ которую, въ настоящее время (1868 г.), строится деревянный мостъ съ дамбами. Въ концѣ Царицына видѣется готическое кирпичное зданіе для паровозовъ и проч. Волжско-Донской желѣзной дороги; тутъ же деревянный небольшой вокзалъ съ крытой платформой дебаркадера. У самаго вокзала пристань Самолетской пароходной компаніи. Берегъ заваленъ разнымъ хламомъ, тутъ груды антрацита, тамъ бревна и дрова, нѣсколько переводныхъ рельсъ, на которыхъ стоятъ мѣстами вагоны и платформы. Противъ вокзала и южнѣе, противоположный лѣвый низкій берегъ Волги окаймленъ лѣсомъ; къ правому же, довольно пологому и не высокому берегу, около вокзала, приткнулось нѣсколько барокъ. Берегъ этотъ не чистъ; до города далеко. По рѣкѣ замѣтны еще несущіеся остатки верховаго льда—въ видѣ пѣны. Волга за Царицыномъ погибаетъ въ лѣво. Отъ дебаркадера поездъ на Калачъ, болѣе версты, идетъ самымъ берегомъ Волги. Ф. М. Преображенскій (Саратовскій сборникъ статист. комитета, 1881 г., стр. 315) указываетъ, что рѣчка Царица раздѣляетъ городъ на 2 части—на ста-

рый и новый; этотъ послѣдній получилъ начало съ 1728 г. послѣ пожара въ старомъ городѣ. Нынѣшній городъ далеко раскинулся за предѣлы прежней Царицынской крѣпости и образовалъ форштаты: Зацарицынскій (или новый городъ), Преображенскій и Бутырскій. Волга почти по всему протяженію города, образуетъ крутой берегъ, съ котораго открывается прекрасный видъ на противоположную сторону рѣчки, особенно во время разлива, который здѣсь сливается съ Ахтубою и бываетъ отъ 25 до 30 верстъ; ширина Волги здѣсь въ обыкновенную воду до 2 верстъ, а глубина до 3 сажень. Рѣчка Царица болѣе живописна за предѣлами города, но и въ предѣлахъ его роскошные сады сообщаютъ ей картинность. Нагорный берегъ Волги, на которомъ стоитъ Царицынъ, также какъ и Камышинская мѣстность, отличается грустнымъ маложизненнымъ характеромъ равнины, разнообразимой только берегами р. Царицы. Въ древнія же времена, какъ говорятъ старожилы, эта мѣстность имѣла лѣса и еще нѣсколько десятковъ лѣтъ тому назадъ видны были тамъ пни огромныхъ дубовъ, которыхъ остатки долѣвали на глазахъ нынѣшняго поколѣнія. Монастырскій, въ 1884 г., говоритъ («Спутникъ по Волгѣ»), что Царицынъ походитъ скорѣе на большое село, къ которому пристроились нѣсколько деревень; издали онъ представляется какимъ то азіатскимъ селеніемъ, громаднымъ, но сѣрымъ и смотря по сезону, грязнымъ или пыльнымъ; площади и улицы не мощены; по ночамъ освѣщаются только нѣкоторыя изъ нихъ, да и то такъ скудно, что обыватели и до сихъ поръ не бросили привычки ходить по ночамъ съ фонарями въ рукахъ. Въ особенности рѣзко бросается въ глаза полное невниманіе города къ набережной, которая, имѣя глинистую почву, пронизанную ключами, осыпается цѣлыми глыбами и опрокидываетъ, гнѣздящіяся на ней мазанки и лачужки. Глыбы эти, скальваясь въ Волгу, задерживаются у пристани цѣлою вереницей стоящихъ здѣсь судовъ, отчего берегъ у пристани мѣлѣетъ. Въ Царицынѣ считается (въ 1884 г.) домовъ: каменныхъ—60, деревянныхъ до 2950, лавокъ каменныхъ—61, деревянныхъ—300. Въ это число не входитъ множество землянокъ и хибарокъ, жилищъ бѣдности, ютящихся и въ центрѣ города, и на отдаленныхъ его окраинахъ, на косогорахъ и на днѣ овраговъ. Рѣзкій контрастъ съ этими жилищами бѣдняковъ представляютъ собою громадные каменные дома, построенные въ послѣдніе 3 года: главная площадь, расположенная между пристанью и Грязе-Царицынскимъ вокзаломъ желѣзной дороги, почти вся окружена каменными постройками, изъ которыхъ особенно выдѣляются 2 дома купцовъ Божескаго и Воронина, занятые гостинницами и магазинами; громадная вывеска у дома Божескаго гласитъ: «Славянскій Базаръ—Grand-Hotel.» Съ закатомъ солнца, Царицынцы сплошными массами устремляются въ «Конкордію» небольшой садишко, пріютившійся на берегу рѣчки Царицы. Въ Конкордіи, кромѣ буфета имѣет-

ся лѣтній театръ, гдѣ мѣстною труппою даются оперетки. Прогриваясь по саду, нельзя не замѣтить преобладаніе здѣсь прекраснаго пола, отчего въ Конкордіи все чинно и благопристойно, скандаловъ—никакихъ. Царицынскія барышни вообще довольно миловидны, одѣваются скромно (платья преимущественно изъ сарпинки); вмѣстѣ гулянья они предпочитаютъ малороссійскій костюмъ, который къ нимъ очень идетъ. Здѣшній театръ представляетъ много особенностей: спектакли начинаются около 10 часовъ, затѣмъ—персоналъ труппы состоитъ почти исключительно изъ дѣвушекъ очень молоденькихъ и обладающихъ привлекательною наружностью, но совершенно неопытныхъ въ актерскомъ дѣлѣ,—антрепренеръ при этомъ не остается въ накладѣ. Репертуаръ не отличается разнообразіемъ: больше всего даются «Фаустъ на пизанку», «Прекрасная Елена» и т. п., но нужно видѣть съ какимъ удовольствіемъ Царицынцы присутствуютъ на спектакляхъ: порой эти увлеченія доходятъ до того, что всѣ зрители начинаютъ поддѣвывать актерамъ.

Названіе *Царицына* произошло отъ рѣчки *Царицы* (см. это слово). Народныя легенды о происхожденіи этого имени приведены нами въ описаніи рѣчки Царицы\*), но есть другое толкованіе названія нынѣшняго города: Шеффединъ, лѣтописецъ XVI вѣка, говоритъ, что здѣсь стоялъ татарскій городъ *Сарпининъ* (желтый песокъ); по сказаніямъ другихъ—это былъ Болгарскій городокъ, разрушенный за долго до покоренія Астрахани Иоанномъ Грознымъ и основанія русскаго Царицына. Есть преданіе, что въ 1360 годахъ жилъ здѣсь, съ кочевавшей татарскою ордой, Батый и что на томъ мѣстѣ, гдѣ теперь церковь Іоанна Крестителя, былъ его ханскій дворецъ.\*\*). А. М. Фадѣевъ (Саратовскій губернаторъ 1841—46 г.г.) полагаетъ, что Царицынъ названъ Іоанномъ Грознымъ, поставившимъ здѣсь крѣпость въ 1556 г.,\*\*\*) въ честь своей супруги Анастасіи. Въ книгѣ «*Большаго чертежа*» говорится, что «рѣка Царица пала въ Волгу противъ *Царицына острова*, а на острову стоялъ *Царицынъ городъ*». Историки относятъ основаніе Царицынской крѣпости или острожка на Царицынскомъ или Сарпинскомъ островѣ къ 1556—1558 году, по приказанію Іоанна Грознаго: это было укрѣпленное мѣсто для небольшого сторожевого отряда стрѣльцовъ, конныхъ и пѣшихъ казаковъ, охранявшихъ юго-восточную окраину Московскаго государства отъ набѣговъ ордынцевъ и перехода Ногаевъ на правый берегъ Волги для соединенія съ Крымскою ордой. Еще до покоренія Астрахани, Ногайскій князь Измаиль,

\*) Рукопись 1840 г. Протоіерея П. Лугарева.

\*\*) Въ 1395 году Тамерланъ разорилъ Кипчакское царство, а въ 1502 году золотая орда окончательно разрушена Крымскимъ ханомъ Менгли-Гиреемъ. Въ 1556 г. уничтожено татарское Астраханское царство и низовья Волги присоединены къ Россіи.

\*\*\*) См. ниже: *Дополненія*—«Исторія о городѣ Царицынѣ», рукопись 1840 года Протоіерея П. Лугарева.


въ 1555 г., указывалъ Грозному на *переволоку* (см. это слово), гдѣ Донъ сближается съ Волгою, служившею самымъ удобнымъ путемъ перехода Ногайскихъ мурзъ для набѣговъ на русскія окраины, совмѣстно съ Крымцами, почему совѣтовалъ царю поставить здѣсь 200 человекъ служилыхъ людей стеречь, «чтобы враги не пришли воднымъ путемъ», а также поставить здѣсь «городъ». Въ 1557 г. царь послалъ атамана Ляпуна Филимонова на Волжскую *переволоку*, которому было поручено стоять на Волгѣ до осени. Христофоръ Борро, путешественникъ 1579—1581 г.г. видѣлъ на Волгѣ, въ 7 верстахъ ниже *переволоки*, на островѣ Царицынѣ караулъ изъ 50 стрѣльцовъ, для защиты судоваго плаванія отъ нападеній татаръ и казаковъ. Подъ 1597 г. (Архивъ Мин. Юст., В. И. Холмогоровъ) говорится: «лѣта 7105 (1597) февраля въ 20 день Государь Царь Ѳедоръ Ивановичъ указалъ какъ ему Государю своего дѣла и земсково беречи отъ крымсково царя и которымъ воеводамъ и головамъ велѣлъ Государь быть по украиннымъ городомъ и на берегу». Въ перечисляемыхъ городахъ сказано: «въ новомъ городѣ на Царицынѣ островѣ воеводы князь Иванъ, князь Михайловъ сынъ Елецкой да Василий Борисовъ сынъ Сукинъ да голова Плья Степановъ \*). Профессоръ Г. И. Перетятковичъ и Ф. Ф. Чекалинъ утверждаютъ, что городъ Царицынъ былъ основанъ въ 1589 году строителемъ города Самары княземъ Григоріемъ Осиповымъ Засѣкинскимъ и Иваномъ Нащокнинымъ, которыми «сдѣланы городъ и острогъ» на Царицынскомъ или Сарпинскомъ островѣ (см. *Сарпинскій островъ*), на которомъ онъ, какъ показываетъ С. А. Щегловъ (Саратов. Губерн. Вѣдомости, 1894 г., № 22) простоялъ недолго и, вслѣдствіе сильныхъ разливовъ Волги, перенесенъ на правый берегъ этой рѣки, къ устью рѣчки Царицы. Въ которомъ году состоялось это перенесеніе, никто изъ историковъ не говоритъ. \*\*) По книгѣ *Большого чертежа* Царицынъ показанъ еще *городомъ на островѣ*, противъ впаденія р. Царицы, (Карамзинъ полагаетъ,

\*) До постройки городовъ на Волгѣ учреждены были постоянные *сторожи*, съ *станциными*, позднѣе—*стоялыми* головами.

\*\*) Въ изданіи А. И. Фридрихсона «Весь Саратовъ и Царицынъ», 1902 г., безъ указанія источниковъ, говорится, что разстояніе между Дономъ и Волгою, около Царицына, въ поволжье, благодаря притоку Дона—р. Карповки—доходило до 20 верстъ; на что обращено было особое вниманіе Московскаго Правительства и для закрытія этого пути въ 1558 г. послѣдовалъ Царскій указъ о заложеніи на этомъ пути острога-крѣпости. Мѣстомъ для послѣдняго была избрана находящаяся на луговой низменной сторонѣ Волги татарская деревушка *Сары-чинъ*, верстъ на 5 ниже нынѣшняго Царицына, но оказалась въ первую же весну, что разлившаяся Волга затопила всѣ окрестности острога, почему, спустя 2 года, крѣпостца была перенесена на противоположный высокій берегъ рѣки, немного выше по теченію, и сохранила за собою названіе татарской деревушки, передѣланное впоследствии на—*Царицынъ*. Спустя 10 лѣтъ, въ 1569 году полчища турокъ и крымскихъ татаръ, направившихся для завоеванія Астрахани, завладѣли Царицынской крѣпостью, но вскорѣ отступили обратно. Въ 1630 году Царицынскій острогъ разгромили калмыки.



ZARIZA



Служба для Архангела

Царицынъ въ 1636 году, съ рисунка Ндама Олеарія.

А. Милга.

что карта *Большого чертежа* составлена при Царѣ Ѳеодорѣ Иоанновичѣ (1588—1598 г.), Лембертъ же относитъ составленіе этой карты къ 1599 году при Царѣ Борисѣ Годуновѣ). По картѣ, составленной Исаакомъ Маесою въ 1609 г., Царицынъ показанъ на правомъ берегу Волги, такъ же какъ и на картѣ Гесселя Герарда 1614 года. Голштинецъ Олеарій, плывя по Волгѣ въ 1636 году, говоритъ, что городъ, *Царицынъ* (*Zariza*) лежитъ подь 48° 23' сѣверной широты, въ 350 верстахъ\*\*) отъ г. Саратова и расположенъ на холмѣ праваго берега Волги; городъ въ то время былъ не великъ, построенъ въ формѣ параллелограмма съ 6 бѣльверками и башнями, заселенъ одними стрѣльцами, которыхъ живетъ въ немъ 400 человекъ; они обязаны держать стражу противъ татаръ, воровскихъ казаковъ и служить охраной проезжающимъ мимо судамъ; хлѣбъ они получали большею частью изъ Казани. Олеарій приложилъ видъ Царицына къ своему описанію. Леопольдовъ въ «Историч. очеркѣ Саратов. Края» 1848 г., говоритъ, что построенная на правомъ берегу Волги Царицынская крѣпость первоначально состояла изъ деревяннаго полисада съ башнями, въ которыхъ устроены были бойницы; въ каждой изъ нихъ были наготовѣ два воина съ огнестрѣльнымъ оружіемъ. Высокій валъ съ глубокимъ рвомъ сдѣланы позже, въ царствованіе Анны Иоанновны (1730—1740 годахъ) полками Куринскимъ и Навагинскимъ, а полисадъ съ башнями уничтоженъ. Остатки крѣпости и вала и теперь замѣтны отчасти при впадѣніи рѣчки Царицы въ Волгу, надъ рѣчкою Царицею и около Покровской церкви. Эти остатки, какъ надъ Царицей, такъ и около Покровской церкви, имѣютъ протяженія приблизительно по 50 сажень каждый. Царицынъ часто подвергался нападеніямъ Кубанскихъ и Кумекскихъ татаръ и разныхъ шаекъ вольницы. Казанскій главный приказъ завѣдывалъ дѣлами бывшихъ царствъ Казанскаго, Астраханскаго, Сибирскаго и всѣхъ городовъ Волжскихъ (памятн. Рос. законод., стр. 36); Царицынъ находился въ вѣдѣніи этого приказа или «чети». Первымъ поселенцамъ Царицына была пожалована Иоанномъ IV грамота на землю; подлинная хранилась въ архивѣ Казанскаго приказа, а снимокъ съ нея въ Царицынѣ, но оба сгнбли въ пожарахъ. Земли царицынцевъ простирались къ западу до р. Дона; къ востоку за Волгою, они владѣли займищами и Сарпинскимъ островомъ, а въ степь «не было границы»; вверхъ по правому берегу Волги, владѣнія ихъ простирались до рѣчки Таловки и Гнилого Ерика; внизъ—«до Заозерной поляны и Каменнаго Яра». Въ 1602 г. учреждена была Астраханская епархія, съ подчиненіемъ ей церковью по Волгѣ до г. Саратова; первымъ архіепископомъ былъ назначенъ Тео-

\*\*) Верста лишь со временъ Петра Великаго имѣетъ 500 сажень, но въ XVII вѣкѣ она считалась въ 700, а прежде того въ 1000 сажень, но сажени были тогда меньше настоящихъ, почему полагаютъ, что семисотная верста содержала на нынѣшнюю мѣру—отъ 600 до 650 сажень, а тысячная отъ 650 до 750 сажень.

досій: онъ возвращаясь изъ Москвы, на пути въ Царицынъ заболѣлъ и умеръ 18 декабря 1607 года. Въ томъ же 1602 году воеводами въ Царицынъ были «Василій Овцынъ да Андрей Шеревидиновъ». Въ 1606 г. бурлакъ Илейка объявилъ себя царевичемъ Петромъ и грабилъ по Волгѣ. \*) Въ 1609 г. являются на Волгѣ 3 самозванца: Августъ, Основицкѣ и Лавръ. Въ 1630—1631 г.г. гарнизонъ Царицына состоялъ изъ 350 человекъ; городъ управлялся однимъ воеводою и однимъ головою. Въ 1634 году въ степномъ заволжѣ являются калмыки. Въ 1636 г. голштинецъ Олеарій проплылъ Волгой въ Астрахань и Персію, помѣтивъ въ своемъ описаніи видъ города Царицына. Въ 1649 году грабежи и нападенія калмыковъ. Въ 1650 и 1651 г.г. сильные грабежи воровскихъ казаковъ на Волгѣ. Въ 1655 и 1656 г.г. существовали по Волгѣ и въ Царицынѣ «заставы» для береженія проѣзжихъ людей. 1658 годъ: подъ этимъ годомъ въ «Сборникѣ Императ. Русскаго Историч. Общества»—значится: «Макарій строитель Царицынскаго Богородичнаго монастыря». Въ 1659 году человекъ 80 воровскихъ казаковъ напали ночью, въ Царицынскихъ водахъ, въ 170 верстахъ отъ Саратова, на соляной стругъ Московскаго купца Селиванова, шедшій изъ Астрахани вверхъ къ Саратову, били и пытали прикащика, жгли его на огнѣ и ограбили судно. Въ это время подплыли сверху на двухъ стругахъ черкасы, ѣхавшіе съ Москвы въ Астрахань: уздени Муртоза съ товарищами; воровскіе казаки напали на нихъ, завязался бой съ черкасами и служилыми людьми, которые были у нихъ въ греблѣ и провозатыхъ. Черкасовъ всѣхъ порубили, «животы» (имущество) же ихъ казаки взяли, заставивъ рабочихъ людей нести награбленное съ Волги на р. Иловлю (Историч. очер. г. Саратова, А. И. Шахматова 1891 г.). Саратовскій воевода Данила Хитровъ отправилъ въ погоню за разбойниками 200 человекъ конныхъ и пѣшихъ стрѣльцовъ; догнавъ казаковъ на р. Иловлѣ, за день пути отъ Дона, стрѣльцы побили ихъ, взяли двоихъ въ плѣнъ, а другіе ушли по Иловлѣ. Плѣнники, съ пытки и огня, показали, что они въ числѣ 80 Донцевъ грабили насады и струги, прикащиковъ били, мучили и жгли огнемъ; что главный притонъ воровскихъ казаковъ на р. Иловлѣ, между казачьими городками Панышинымъ и Иловлинскимъ, въ мѣстечкѣ, прозванномъ *Рша*, куда казаки свозили награбленное на Волгѣ имущество. Въ 1664 г. освящена въ г. Царицынѣ Иоанно-Предтеченская каменная церковь женскаго монастыря, построеннаго первыми насельниками г. Царицына; около церкви было нѣсколько деревянныхъ келій для монашекъ. (Волго-Донской Листокъ, 1891 г.). Въ 1669 г. проѣхалъ по Волгѣ путешественникъ Стрюпеъ. Въ 1670 году напалъ на Царицынъ Стенька Разинъ \*\*).

\*) См. ниже «Дополненія».

\*\* ) См. ниже «Дополненія».

Саратовъ и Царицынъ, первое время своего существованія, имѣли значеніе исключительно сторожевыхъ станцій на Волгѣ: различные акты XVII вѣка постоянно напоминаютъ Царицынскимъ и Саратовскимъ воеводамъ, чтобы они при отправленіи людей и лошадей изъ одного города въ другой, имѣли крайнюю осторожность отъ Казыевскихъ, Крымскихъ, Едисанскихъ, Енбулацкихъ и Калмыцкихъ людей и воровъ казаковъ или «ныне какіе воинскіе люди безвѣстно не пришли и никакого дурна не учинили». Въ то же время отправлялись изъ этихъ городовъ конные стрѣлцкіе пятидесятники и сотники съ служилыми людьми и вожи провѣдывать про воровъ и Донскихъ казаковъ въ степяхъ нагорной стороны Волги, согласно приказныхъ грамотъ Казанскаго дворца. Воровскіе казаки производили здѣсь грабежи едва-ли не чаще всѣхъ кочевниковъ вмѣстѣ. Съ утвержденіемъ казачества на Дону, со второй половины XVI вѣка, партіи казаковъ появились на Волгѣ и съ тѣхъ поръ, подъ именемъ казаковъ Волжскихъ, держались здѣсь постоянно, увеличиваясь бѣглыми холопами и всякимъ сбродомъ (см. разбой иклады пизоваго поволжья», рукопись А. Н. Минхъ, хранящ. въ Импер. Русск. Геогр. Общ.). Въ 1661 г. ловятъ въ Царицынѣ, куда проникъ въ то время и расколъ, чернаго дьякона Сильвестра, вмѣстѣ съ чернецомъ Іосифомъ и дьячкомъ Алешкой, которые занимались списываніемъ для гулящихъ людей богоотступныхъ писемъ. Многочисленныя шайки вольницы, то бродили по степямъ, то рыскали на лодкахъ по рѣкѣ. Изъ историческихъ актовъ видно, что не малое время на Волгѣ дѣйствовалъ знаменитый Ермакъ, впоследствии покоритель Сибири и другіе атаманы; въ періодъ самозванцевъ, волжскіе казаки выставили своихъ претендентовъ: Августа, Осиповика, Лавра, Илейку, поддерживали Заруцкаго, Марину и ея сына. Но страшнѣе всего были дѣйствія разбойника *Стеньки Разина*, собравшаго огромное скопище разныхъ бродягъ и въ теченіе 5 лѣтъ (1667—1671 г.г.) злодѣйствовавшаго по Волгѣ и Каспійскому морю. Весною 1670 года Разинъ подступилъ къ Царицыну; стрѣлцы, вмѣсто того, чтобы защищаться, измѣнили, отворили ворота и впустили Разина въ крѣпость. Стенька принялся злодѣйствовать, утопилъ Царицынскаго воеводу Тургенева и всѣхъ служилыхъ людей, а имѣнія ихъ разграбилъ и подѣлилъ между своими сообщниками. Изъ Москвы были посланы стрѣлцы подъ начальствомъ Ивана Лопатина: подойдя на лодкахъ къ Царицыну, они во время боя съ казаками, перещи на сторону Разина; Лопатинъ былъ убитъ. Осенью того же года Стенька, разбитый подъ Симбирскомъ, бѣжалъ въ Царицынъ, гдѣ пробылъ нѣсколько дней и проѣхалъ на Донъ въ Кагальникъ; тамъ весною 1671 года схватили его и отправили на казнь въ Москву.

Въ 1672 г. воеводой въ Царицынѣ былъ Дмитрій Сущевъ. Въ 1673 г. калмыцкій ханъ Аюка вступилъ въ подданство Россіи. Въ 1680 г. были переведены въ Царицынъ на житье Ниже-

городскіе стрѣльцы съ женами и дѣтьми. \*) Въ 1687 г. Волгой изъ Астрахани до Саратова проѣхалъ французскій путешественникъ іезуитъ Филиппъ Авриль. Въ 1694 г., по повелѣнію Петра Великаго, для обезпеченія юго-восточной окраины государства назначено было устроить отъ Царицына до Дона укрѣпленную линію на протяженіи 60 верстъ, но приказаніе это было приведено въ исполненіе лишь съ 1718 года. Въ 1697 году былъ первый рекрутскій наборъ въ поволжьѣ.

Въ 1703 и 1707 годахъ проѣхалъ Волгою путешественникъ Корнелій де-Бруинъ, составившій описаніе своего путешествія «черезъ Московію». Въ 1708 г. грабежи Донскихъ казаковъ Булавина и Некрасова. 7 іюня 1708 года 3000 Донскихъ казаковъ изъ разныхъ воровскихъ городковъ перешли на Волгу и осадили г. Царицынъ; тамошній воевода Турчанинъ съ 5000 жителей и одною ротою солдатъ, присланныхъ изъ Астрахани, выдерживалъ долго приступы, но воры, забравъ къ себѣ съ ограбленныхъ судовъ много рабочихъ людей, завалили ровъ, зажгли деревянную стѣну крѣпости и взяли городъ. Воеводѣ Турчанину, послѣ мученій, отсѣкли голову; убили подъячаго, двоихъ стрѣльцовъ, но солдатъ и офицеровъ оставили на свободѣ. 20 іюля, присланные изъ Астрахани, полки отняли Царицынъ у разбойниковъ (Истор. оч. Сарат., А. И. Шахматова, 1891 г.) \*\*) Въ томъ же 1708 г. 18 декабря, указомъ Петра Великаго государство раздѣлено на 8 губерній и Саратовъ съ Астраханью причислены къ Казанской губерніи. Въ 1716 г., по указу Сената собрана изъ Царицына сотня лучшихъ конныхъ солдатъ, для образованія князю Черкасскому отряда, предназначеннаго въ Хивинскій походъ, которые всѣ погибли съ княземъ Черкасскимъ \*\*\*) въ Хивинской экспедиціи 1717 года. Въ 1717 г. приказано нынѣшнюю Саратовскую губернію, отъ Казанской, приписать ко вновь образованной Астраханской губерніи, къ которой она и принадлежала до 1780 года—времени учрежденія Саратовскаго намѣстничества. Въ 1717 году Кубанскіе и Азовскіе татары вторглись въ предѣлы нынѣшней Саратовской губерніи и въ августѣ того же года Крымскіе и Кубанскіе татары, подъ предводительствомъ Бахты-Гирея, съ Некрасовымъ и его Донскими казаками, напали на Царицынъ и разорили его предмѣстья, причѣмъ сожгли церковь, запасы хлѣба, много людей убили и взяли въ плѣнъ, затѣмъ пошли на Саратовъ, Петровскъ и Пензу. (Голицковъ, «Дѣянія Петра Великаго», т. IV). Въ 1718 году Ка-

\*) Московск. гл. архивъ М. П. Д., л. 127; (25 февр. 1680 г.). Царицынъ основанъ въ 1589 г., впоследствии переведены въ него на житье Нижегородскіе стрѣльцы, а въ 1680 г. отправлены къ нимъ изъ Нижняго Новгорода ихъ жены и дѣти.

\*\*) См. ниже «Дополненія».

\*\*\*) Князь Александръ Бековичъ Черкасскій отправился съ экспедиціею въ Хиву въ іюль 1717 г. и тамъ погибъ вслѣдствіе своей неосторожности.

занская губернія раздѣлена, по приказанію Государя на двѣ: Казанскую и Астраханскую; 22 ноября 1718 года Саратовъ и Царицынъ причислены къ вѣдомству вновь учрежденной Астраханской губерніи. Въ томъ же году была первая народная перепись поволокья. Въ 1718 по 1720 г. проводится укрѣпленная линія между Царицыномъ и Дономъ: сооруженъ земляной валъ съ 4 крѣпостями и 25 форпостами; по линіи протянута цѣпь регулярнаго войска, подъ командою генерала Тараканова, и вся сторожевая черта подчинена Царицынскому коменданту. (см. *Царицынская сторожевая линія*). Въ 1722 г. Петръ I, съ Императрицею Екатериною, плывя въ Персидскій или «низовый» походъ, посѣтилъ г. Царицынъ, осмотрѣлъ крѣпость и городъ, слушалъ обѣдню въ Троицкой церкви и самъ читалъ апостоль. Проходя живописными берегами рѣчки Царицы, Государь сказалъ: «Такъ какъ рѣчка эта называется Царицей, то жалуетъ Государынѣ и Царицынскую крѣпость. \*) Возвращаясь изъ Персидскаго похода, Петръ оставилъ Царицынцамъ свой картузь и трость, причемъ сказалъ: «Вотъ вамъ трость; какъ я управлялся ею съ друзьями своими, такъ вы обороняйтесь ею отъ враговъ вашихъ». Потомъ снявъ съ головы картузь и отдавая его жителямъ, прибавилъ: «Какъ никто не смѣетъ картузь сей снять съ головы моеи, такъ никто не смѣетъ васъ изъ Царицыны выводить». Картузь этотъ, теперь сильно изъѣденъ молюю, простого сермяжнаго сукна шапка съ откладнымъ козырькомъ и наушниками; трость—простая деревянная палка съ сучкомъ, покрытая корой, длиною 2 аршина 4 вершка, толщиною отъ  $\frac{1}{4}$  до  $\frac{3}{4}$  вершка, вѣсомъ 7 фунтовъ. Вещи эти хранятся въ Царицынской Думѣ въ стеклянномъ шкафѣ и при нихъ записка съ вышесказанными словами Петра I.

\*) По Кучину («Путеводитель по Волгѣ», 1865 г.) Петръ Великій посѣтилъ Царицынъ на возвратномъ пути изъ Персидскаго похода, но Петръ былъ оба раза въ городѣ. Леопольдовъ (Историч. очеркъ Саратов. Края, 1848 г.) такъ описываетъ посѣщеніе Царемъ города: «Въ Царицынѣ торжественно встрѣтили Петра Великаго. Тамъ онъ на конѣ объѣхалъ крѣпость, слушалъ обѣдню въ Троицкой церкви и самъ читалъ апостоль; послѣ обѣдни ласково разговаривалъ съ жителями о старинѣ и настоящемъ бытѣ ихъ, и пожаловалъ эту крѣпость Царицѣ. Возвращаясь изъ Персіи и отсутствиши экипажъ сухимъ путемъ, Царь поплылъ 13 декабря изъ Астрахани опять на стругѣ и думалъ доѣхать водою до Царицына, но не успѣлъ: Волга покрылась льдомъ; потому онъ прибылъ въ этотъ городъ сухимъ путемъ. «Объявляю Вамъ, писалъ Царь къ генералъ-адмиралу, что мы замерзли, не дошедъ до Царицына за 113 верстъ, въ 15 день декабря, а сюда прѣехали 20 числа». Тогда въ знакъ благоволенія и на память жителямъ, Петръ Великій оставилъ въ Царицынѣ свой картузь и трость, кои до сей хранятся въ градской Думѣ. 28 декабря Государь выѣхалъ изъ Царицына.

Въ декабрѣ 1718 г. Астраханскимъ губернаторомъ былъ назначенъ молодой 29 лѣтній генералъ-адыютантъ Петра I, Артемій Петровичъ Волинскій, оставившій этотъ постъ 21 февраля 1722 г.; выѣхалъ онъ изъ Астрахани льдомъ Волгою на Царицынъ и Саратовъ: не доѣзжая верстъ 10 до Царицына, ночью, лёдъ подъ санями его проломился, онъ едва не попалъ въ полынью и былъ спасенъ ѣхавшими за нимъ на другихъ 5 саняхъ (М. П. Семёновскій: «Царица Катерина Алексѣевна»).

Въ 1728 г. Саратовъ былъ отдѣленъ отъ Астраханской губерніи, по случаю опасной болѣзни (морowego повѣтрія) въ послѣдней и подчиненъ Казанской и Симбирской провинціямъ. По этому случаю въ Царицынѣ учрежденъ былъ строжайшій карантинъ и въ немъ выдерживали прѣзжающихъ 12 недѣль; комендантомъ Царицына былъ Кольцовъ. Въ 1728 г. Царицынъ сильно пострадалъ отъ пожара (такіе же пожары были въ 1791— и 1793 годахъ). Въ 1730 году образованъ былъ особый отрядъ войска для *сыска* воровъ и разбойниковъ. Въ 1731 г., для большей безопасности края, правительство вызывало всѣхъ кто пожелаетъ селиться по Царицынской линіи, но охотниковъ нашлось мало, почему между Царицыномъ и Камышиномъ стали съ 1732 г. селить Донскихъ казаковъ, получившихъ названіе *Волжскаго казачьяго войска* (см. это слово), часть которыхъ поселена въ Царицынѣ. Въ 1732 г. Саратовъ снова причисленъ къ Астраханской губерніи. Въ 1736 г. фельдмаршалъ Минихъ, въ бытность свою въ Царицынѣ, доноситъ военной коллегіи, что въ Царицынской крѣпости большерки и стѣны еще не докончены, за недостаткомъ инженеровъ. 1736 и 1737 г.г. переселяли малороссовъ изъ Харьковской и Полтавской губерній въ Саратовскій край. Въ 1741 г., для прекращенія волненій среди калмыковъ, посланъ былъ Императрицей, сначала въ Саратовъ, а затѣмъ назначенъ губернаторомъ въ Астрахань, тайный совѣтникъ Татищевъ (извѣстный историкъ). Въ 1745 г. по Волгѣ, отъ Твери до Астрахани, разставлены были, въ извѣстныхъ разстояніяхъ, войска, назначенные для преслѣдованія разбойниковъ. Въ 1749 году открыто въ Саратовѣ соляное правленіе, переведенное изъ Самары.

Бѣгство крестьянъ и раскольниковъ въ первой половинѣ XVIII столѣтія было особенно сильно, масса бѣглецовъ шла на Волгу; въ 1757 г. за Волгой устроены были землянки и, поселившіеся тамъ, бѣглецы объявили, что будутъ принимать у себя всякихъ прихожихъ людей; между крестьянами былъ пущенъ слухъ, что въ Царицынѣ и Камышинѣ велѣно принимать всѣхъ бѣглыхъ для приписки къ казенному шелковому заводу, что для принятія бѣглыхъ опредѣленъ майоръ Парабучъ, и крестьяне шли туда. Указомъ Сената 13 января 1758 г. разъяснялась ложность этого слуха. Ахтубинскій казенный шелковый заводъ принадлежалъ къ Царицынскому округу, онъ былъ основанъ Петромъ Великимъ \*) на р. Ахтубѣ (лѣвомъ рукавѣ Волги); шелковичные черви привезены были изъ Персіи, а тутовья деревья изъ Астрахани; для этого завода поселены были крестьяне, извѣстные подъ именемъ *«безродныхъ»*, потому что при первой-подушной переписи родства своего не объявили (Саратовскій Листокъ 1878 г., № 44 и 54). На лѣвомъ берегу Ахтубы, Царев-

\*) Высочайшее повелѣніе 1720 года (Полное собр. Рос. законовъ). Полагаютъ, что тутовья деревья были здѣсь равьше.

скаго уѣзда, Астраханской губ., до сихъ поръ существуетъ, верстахъ въ 8 отъ Волги, село *Безродное*, но шелкового завода уже нѣтъ. Въ 1762 и 1763 г.г. послѣдовало приглашеніе Императрицей Екатериной II иностранцевъ селиться въ Россіи, и въ 1765 году основана колонія Сарепта. Проѣхалъ въ маѣ 1765 г. изъ Астрахани въ Саратовъ и обратно, сухимъ путемъ епископъ Астраханскій Мефодій. Въ томъ же году производилось межеваніе въ Саратовскомъ краѣ. Въ 1769 г. образована Саратовская провинція. Въ этомъ же году посѣтили Саратовскій край, съ научными цѣлями, академики Иванъ Лепехинъ и Фалькъ. Въ 1770 году учреждены въ Царицынѣ гражданскія управленія, съ подчиненіемъ власти Астраханскому губернатору. Въ 1771 году бѣжали изъ Астраханской губерніи калмыки.

Все XVIII столѣтіе разбои и грабежи на Волгѣ продолжались въ огромныхъ размѣрахъ, не смотря на мѣры, принимаемыя правительствомъ. Въ 1770 г. плылъ по Волгѣ офицеръ Томскаго пѣхотнаго полка Кретовъ; вереть 60 ниже Царицына, на Поповицкомъ приверхѣ, его встрѣтили, плывшіе снизу, болѣе 20 разбойниковъ, напали на его судно, которое ограбили, а Кретова избили. Въ 1770 г. комендантомъ гор. Царицына былъ полковникъ Дебонбергъ, а съ 1772 г. храбрый Цыплетевъ. Въ 1772 году пойманъ былъ капитаномъ Куткинымъ въ Качалинѣ (на Дону), разбойничавшій на Волгѣ, атаманъ Ивановъ, эсаулъ Юдинъ и нѣсколько человекъ изъ ихъ шайки, которые приведены въ Царицынъ, посажены подъ караулъ, но Ивановъ бѣжалъ. 1 апрѣля 1772 г. доставленъ былъ въ Царицынъ Федотъ Ивановъ Богомоловъ, выдавшій себя за Государя Петра III, и Долотинъ, назвавшійся государственнымъ секретаремъ; ихъ посадили подъ караулъ, но когда пошли слухи, что замышляютъ освободить самозванца, то ихъ перевели на гауптвахту, куда взять и священникъ Царицынскаго собора Никифоръ Григорьевъ. \*) 25 іюня 1772 г. народъ и артиллеристы толпами собрались у волжскаго взвоза на Спасскомъ мосту и около гауптвахты, разломали базарные шалаши; съ кольями, шестами и полѣньями вся масса двинулась къ гауптвахтѣ, гдѣ сидѣли арестованные. Комендантъ Цыплетевъ велѣлъ стрѣлять и лично бросился съ маіорами Анненковымъ, Титовымъ, инженеръ-поручикомъ Мухановымъ и купеческимъ депутатомъ Оловянишниковымъ, въ толпу. Въ пылу схватки, Цыплетевъ получилъ нѣсколько сильныхъ ударовъ съ спину и руку, которой потомъ долго не могъ владѣть. Народъ разбѣжался. 26 іюня, до разсвѣта, вывезли Богомолова и Долотина тайно изъ Царицына въ Черный Яръ. Началось слѣдствіе и судъ. Въ числѣ привлеченныхъ къ дѣлу была жена капитана Васильева, Авдотья Яковлева, за «непристойные разговоры о самозванцѣ», и была наказана публично, съ барабаннымъ бо-

\*) Леопольдовъ передаетъ, что одинъ Царицынскій соборный священникъ 4 раза былъ у самозванца, приносилъ ему просфоры и всегда говорилъ съ нимъ тайно; священника посадили подъ арестъ.



емъ, плетьюми, а затѣмъ подрѣзавъ ей платье, выгнали черезъ профосовъ метлами за городъ. Гарнизонъ въ Царицынѣ былъ перемененъ. 31 декабря 1772 года, замѣшаннымъ въ дѣлѣ Богомолова, 8-ми канонирамъ и барабанщику Лобанову дано по 12,000 ударовъ шпиль-рутенами и сосланы въ Тобольскъ. Раиса-попа Никифора Григорьева и другихъ подвергли тоже наказаніямъ. Самозванца Богомолова привезли изъ Чернаго Яра въ Царицынъ, наказали публично, въ виду всего народа, кнутаомъ, вырѣзали ноздри, поставили на лицѣ позорныя клейма и прикопали въ погребѣ къ стѣнной цѣпи; потомъ ночью посадили на судно и отправили въ Сибирь на каторгу. Дорогой онъ умеръ. (Д. Л. Мордовцевъ, 1867 г., «Самозванцы»). Въ 1773 г. была взята около Царицына воровская шайка рѣчныхъ разбойниковъ въ 60 человекъ; затѣмъ, еще въ томъ же году, образовалась новая, болѣе 100 человекъ, имѣвшая свой станъ, въ 10 верстахъ ниже Сарепты, на одномъ изъ Воляжскихъ острововъ; она владѣла между прочимъ шлюпками и пушками. (Клаузеъ — «наши колоніи»). Въ 1773 г. Царицынъ былъ воеводскимъ городомъ и въ немъ управлялъ воевода, кромѣ того былъ комендантъ, заведывавшій военной частью. Въ томъ же 1773 г. стали ходить въ народѣ слухи о новомъ самозванцѣ—казакѣ Пугачевѣ, усиливающеюся съ своею партіей около Уфы и Оренбурга.

Насталъ бѣдственный для поволжья 1774 годъ съ страшной *Пугачевщиной*. Царицынъ считался тогда самою лучшею крѣпостью въ здѣшнемъ краѣ (говоритъ Леопольдовъ), гдѣ кромѣ гарнизона, всегда были въ готовности къ бою казаки Донскіе и Воляжскіе. Отъ Царицына до Саратова, по обоимъ берегамъ Волги, разѣзжалъ конный дозоръ. Астраханскимъ губернаторомъ, которому былъ подчиненъ Царицынъ, въ то время былъ Кречетниковъ. Послѣ взятія Камышина, Пугачевъ разбилъ на р. Пролѣйкѣ, 16 августа, маіора Дица и калмыковъ; 19-го (по Леопольдову) онъ выступилъ изъ Дубовки; 20-го на р. Пичугѣ бѣжали Донцы. Въ это время (какъ говоритъ Леопольдовъ, по другимъ же источникамъ позже, когда Пугачевъ прошелъ уже Царицынъ) шли, кромѣ главныхъ толпицъ Пугачева, степью боковые его шайки, но ихъ на пути тревожили Донскіе казаки походнаго атамана Абросима Луковкина, разбѣявшаго одну изъ этихъ шаяекъ; также Иловайскаго—разбѣившаго шайку при р. Мечетной, и артиллерійскаго маіора Харитонова, отбѣившаго у нихъ на рѣчкѣ Лозной часть обоза съ лошадьми и разными припасами. Комендантъ г. Царицына Иванъ Еремѣвичъ Цыплетевъ (впослѣдствіи Саратовскій вице-губернаторъ), видя невозможность оборонить Царицынско-Донскую сторожевую линію, приказалъ, по неимѣнію подводъ для доставленія съ нея всей артиллеріи въ Царицынъ, испортить по ней въ крѣпостяхъ и форпостахъ орудія и зарыть ихъ въ землю, а снаряды уничтожить; тоже сдѣлано съ форпостами ниже Царицына къ Черному Яру, съ которыхъ пушки и снаряды успѣли свезти въ Царицынъ. Къ Пу-

гачеву, въ это время, пристало до 3000 калмыковъ и подъ городомъ 6 Донскихъ казачьихъ полковъ, начальники которыхъ бѣжали въ Царицынъ. Войска у Цыплетева было немного; прибывшій изъ Саратова, взятаго Пугачевымъ, комендантъ полковникъ Ив. К. Бошнякъ 14 августа привелъ съ собою лишь 35 человекъ, не имѣя ни одного заряда; между тѣмъ въ Царицынѣ содержалось въ то время до 900 плѣнныхъ турокъ, требовавшихъ присмотра. Царицынъ былъ открытъ только съ Волги, со всѣхъ же прочихъ сторонъ укрѣпленъ высокими и толстыми валами и глубокими рвами. За opravку Царицынскихъ укрѣпленій принялись купцы, мѣщане, бобыли, вновь приписанные малороссы, поляки. Пушекъ въ городѣ было 63. Суда, находившіеся близъ города на пристани, спущены были ниже. Пугачевъ подступилъ къ Царицыну 21 августа въ 2 часа дня. Дѣло было жаркое; кононада съ крѣпости продолжалась 5 часовъ и выпущено до 600 снарядовъ. Батареи Пугачева дѣйствовали не удачно, 6 изъ нихъ были сбиты крѣпостными орудіями. Къ вечеру пальба утихла и Пугачевъ отступилъ отъ Царицына. Въ предметы было сожжено и сломано до 50 домовъ. Два слѣдующихъ дня тянулась мимо Царицына по Волгѣ не стройная флотилія самозванца, по которой стрѣляли изъ пушекъ, командовавшая береговой батареей, Ильинъ. Неутомимыми помощниками храбраго Цыплетева при оборонѣ Царицына были: Елчинъ, Харковъ, Ушаковъ, Яницовъ, Власовъ, Свербѣевъ и Фатьяновъ. Леопольдовъ (Историческій очеркъ Саратовскаго Края, 1848 г.) такъ рассказываетъ объ осадѣ Царицына: «21 августа Пугачевъ приступилъ къ Царицыну, построилъ передъ крѣпостью нѣсколько батарей и началъ осаду города. Съ крѣпости началась сильная пальба изъ пушекъ, единороговъ и мортиръ съ ядрами разныхъ калибровъ, десяти фунтовыхъ и пудовыми бомбами, а всего больше изъ 6 и 12—фунтовыхъ пушекъ. Шесть батарей мятежническихъ сбито; суда и лодки Пугачевскія, плывшія по Волгѣ, тоже не были пропущены мимо Царицына: ихъ разбивали изъ пушекъ картечью и ядрами, съ береговой батареи, и люди тонули въ Волгѣ. Вообще войска, находившіеся въ Царицынѣ, дѣйствовали съ примѣрною храбростью. Такимъ образомъ Царицынцы не впустили неприятеля въ городъ. Онъ хотѣлъ было близъ города перейти черезъ валъ, прѣтягивающійся до Дона, но и тутъ не пустили его. Пугачевъ потянулся вдоль его и ночевалъ верстахъ въ 10, близъ нынѣшняго селенія Городица. Здѣсь 1100 Донскихъ казаковъ и Дербетскіе калмыки перешли къ нему; послѣдніе грабили русскихъ, убивали ихъ и угоняли у нихъ скотъ. Столь важная измѣна, произведенная казаками, поколебала умы и тѣхъ, кои оставались еще вѣрными своему долгу и присягѣ. Казаки Донскіе положили между собою развѣдать: точно ли это императоръ Петръ Ѳеодоровичъ? Для того прислали сюда стариковъ, которые видывали и знали покойнаго государя; прибывъ въ станъ Пугачева, они притворно вызывались служить ему и составить полки.

Пугачевъ принялъ ихъ ласково, хвалилъ усердіе и отпустилъ. Казаки увѣрили своихъ, что это не царь, а самозванецъ; послѣ этого полки казакіе придвинулись къ валу и не перепускали черезъ него Пугачева. Видя подлогъ, самозванецъ сильно озлобился и на другой день опять приступилъ къ Царицыну, но опять былъ отраженъ, успѣвши только сожечь форштадтъ и соляные амбары. Потомъ онъ силою ворвался сквозь валъ, близъ села Городища (мѣсто это видно и до селъ). Донцы съ разныхъ сторонъ нападали на его партію, отбили часть обоза и нѣсколько пушекъ. Пугачевъ пошелъ въ герингутскую колонію Сарепту, гдѣ отдыхася двое сутокъ». На другой день нападенія Пугачева на Царицынъ, въ городъ прибылъ неутомимый Михельсонъ, гнавшійся за Пугачевымъ; отряды его были изнурены той быстротою, съ которой неслись за самозванцемъ, но Михельсонъ не останавливался въ Царицынѣ; бросивъ тамъ негодныя пушки и замѣнивъ ихъ новыми, онъ просилъ Цыплетева заготовить ему фуражъ и провіантъ и отправить его по Волгѣ, самъ же тотчасъ бросился по дорогѣ, по которой наканунѣ прошелъ Пугачевъ и нагналъ его въ ночь съ 24 на 25 августа въ 40 верстахъ отъ Царицына у Соленинковой ватаги, гдѣ 25-го разбилъ на голову его полчища, отбивъ 19 пушекъ, 4 единорога, 1 полевую мортиру и весь обозъ, гдѣ находилось много дворянъ и дворянскихъ дѣвушекъ, захваченныхъ злодѣемъ, которыхъ онъ и препроводилъ къ Царицынскому коменданту Цыплетеву. Самъ Пугачевъ, съ 20 близкими ему казаками, переплылъ чрезъ Волгу на лодкѣ и ушелъ въ луговую сторону, гдѣ черезъ 20 дней былъ схваченъ своими приближенными близъ села Александрова-Гая и отвезенъ въ Янкъ. 1 сентября прибылъ въ Царицынъ Суворовъ, для поимки, разбитаго уже Михельсономъ, самозванца. Почти одновременно собрался сюда Михельсонъ, графъ Меллинъ, Муфель и генералъ Мансуровъ. Жители города Царицына были свидѣтелями наказаній всѣхъ уличенныхъ въ соумышленности съ самозванцемъ; еще 31 августа казнили здѣсь 3-хъ Донскихъ казаковъ: Колесникова, Копейкина и Мордвинова; дворовыхъ людей Васигина и Рогова—повѣсили, многихъ съѣли кнутомъ и плетью. Михельсонъ, на другой день послѣ битвы 25 августа, отослалъ въ Царицынъ цѣлыя толпы плѣнныхъ, дворянъ, «дворянскихъ дѣвицъ», лишнюю артиллерію и взятая у Пугачева пушки. Все начало стягиваться къ Царицыну; городъ переполнился народомъ, войсками, ранеными, больными, ограбленными. Одинъ Михельсонъ пригналъ въ Царицынъ около 9000 человекъ и каждому изъ нихъ надо было выдавать кормовыхъ 2 копѣйки въ день. Все обращалось къ Цыплетеву. Начался голодъ; ни людямъ, ни лошадямъ есть ничего; народъ питался жемчужинами. Боялись возмущенія въ городѣ и отобрали у плѣнныхъ все оружіе до послѣдняго ножа. Школьники играли на улицахъ, разбросанными во время канонады, ядрами; собаки таскали трупы умершихъ и засѣченныхъ. Каждый день въ городѣ казни, эк-

зегуцин, гонка сквозь строй пойманныхъ съ оружіемъ или бѣглыхъ солдатъ. Всякаго сболтнувшаго въ пьяномъ видѣ, гоняли сквозь строй или вѣшали. Изъ Царицына ежедневно отправляли партіи пугачевцевъ по 100 и по 200 человекъ, связанныхъ канатами, какъ своры собакъ, по разнымъ дорогамъ.

Послѣ пугачевского бунта, 80 тысячъ войска охраняли приволжскую страну; учреждены были пункты въ Саратовѣ и Царицынѣ, изъ коихъ наблюдали военныя команды: изъ перваго дѣлали разъѣзды вверхъ до Симбирска и внизъ до Дубовки, изъ втораго—отъ Дубовки до Чернаго Яра. Въ 1774 г. экспедиція астрономовъ Ловица и Иноходцева, опредѣлявшихъ долготу и широту Камышина и Царицына, производила свои наблюденія въ степяхъ нижней Волги, въ самой разгаръ Пугачевщины. Академикъ Фалькъ (записки т. VI) говоритъ, что Ловицъ былъ захваченъ пугачевцами въ с. Нижней Добринкѣ, Камышинскаго уѣзда, и посаженъ на колѣ. Леопольдовъ (Историч. очеркъ Саратовск. края, 1848 г.) рассказываетъ это иначе: Пугачевъ, слѣдуя отъ Царицына по правому берегу Волги къ Черному Яру, встрѣтилъ на пути астронома Ловица, занимавшагося нивелированіемъ между Дономъ и Волгою, и велѣлъ повѣсить его; сопутникъ Ловица молодой Иноходцевъ, едва спасся, но не могъ сохранить бумагу и снарядовъ. Г. Юдинъ въ своемъ очеркѣ «*Пугачевщина въ понизовьи*» (Саратовскій Листокъ 1898 г., № 237) отчасти иначе рассказываетъ приступъ Пугачева къ Царицыну: 21 августа самозванецъ былъ уже подъ стѣнами Царицына. Комендантомъ въ немъ былъ тогда храбрый и дѣятельный полковникъ *Цыплетевъ*. Не смотря на то, что городъ былъ хорошо укрѣпленъ и снабженъ значительнымъ гарнизономъ, духъ измѣны и непослушанія господствовали здѣсь какъ въ горожанамъ, такъ и въ солдатахъ. Хотя комендантъ и офицеры стойко держались противъ мятежниковъ, *однако, послѣ двухъ дней штурма, принуждены были сдать городъ\*) противнику*. Въ Царицынѣ было убито и повѣшено по словамъ г. Юдина, 12 офицеровъ,\*\*) 35 егерей, драгунъ и проч. людей, безвѣстно пропали 2 малороссіянина и 1 «женка». Сожжено 12 соляныхъ амбаровъ и въ нихъ овса 165 четвертей и соли на 13.420 руб. 72 коп.; батальонные госпитали, построенныя отъ купечества въ 6-ти покояхъ, съ банею, кухнею, погребомъ и погребницею (всего 10 домовъ); конюшни, выстроенныя магистратомъ для казенныхъ лошадей, съ 2-мя амбарами (4 строенія), поварня и проч. сломаны и разрушены. Питейный Грачевскій домъ преданъ пла-

\*) Надо полагать, что г. Юдинъ говоритъ о той части города, которая была въ стѣнѣ крѣпости и которую другіе писатели называютъ форштадомъ или предмѣстьемъ (сравни: Леопольдова—Историч. очер. Саратовскаго Края 1848 г.; Пушкина—Истор. Пугачева бунта; Дмитріевъ—Мамоновъ—чтен. въ Импер. Общ. Ист. и древн. Россіи 1898 г. и другихъ писателей).

\*\*) Изъ приводимаго списка убитыхъ видно, что въ томъ числѣ помѣщены павшіе въ сраженіи съ злодѣемъ при рѣчкѣ Пролейкѣ (см. это слово), какъ—секундъ майоръ первой легкой полевой команды баронъ фонъ-Дицъ.

мени, находившееся въ немъ пиво, медъ и вино вышты и расхищены. Обывательскихъ домовъ сожжено—60, расхищено у жителей (офицеровъ, дворянъ, солдатъ, казаковъ, купцовъ, цеховыхъ, бобылей, малороссiянъ и поляковъ) разваго добра болѣе чѣмъ на 50.000 рублей, причемъ былъ пограбленъ и церковный причтъ. Что касается до академика Георга Ловица, то г. Юдинъ утверждаетъ, что онъ былъ убитъ Пугачевымъ въ городѣ Дмитрiевскѣ (Камышинѣ), при взятiи имъ этого города 14 августа 1774 года.

Послѣ пугачевщины разбои въ поволжѣ еще не прекратились: 9 октября 1775 г. привезены были въ Царицынъ, по приказанiю Цыпетелева, пойманные въ Дубовкѣ, разбойники Кулага и его товарищъ Тарабаринъ, отправленные 13 октября въ Астрахань. Въ 1775 г. на Волгѣ явился разбойничiй атаманъ Заметаевъ (Метелкинъ тожъ); изъ Царицына были отправлены разъѣздныя лодки по Волгѣ и въ городъ присланы два эскадрона гусаръ и пикинеръ изъ отряда маiора Соловьева. 25 iюня (по Леопольдову 28 iюня) того года Замѣтаевъ былъ однако пойманъ на Дону казаками Кумшачкой станицы (онъ назвался Запрометовымъ), закованъ въ желѣза и съ товарищами отправленъ въ Черкасскъ, а отъ туда 19 iюля, за крѣпкимъ карауломъ, при большемъ конвоѣ изъ казаковъ съ эсауломъ Суворовымъ— въ Царицынъ, съ комендантскую канцелярiю, гдѣ разбойниковъ, закованныхъ въ ручные и ножные кандалы, разсадили по разнымъ комнатамъ, а Заметаева приковали къ стѣнѣ, приставивъ къ немъ караулъ изъ гусаръ. Указомъ Сената 3 сентября 1775 года велѣно Замѣтаева жестоко бить кнутомъ повсемѣстно, гдѣ онъ былъ съ своей шайкой, поставить на лицѣ позорные знаки и сослать въ Нерчинскъ на вѣчную каторгу. 19 сентября на Царицынской площади дали Заметаеву 70 ударовъ кнутомъ, товарищамъ его по 50 и отправили за сильнымъ конвоемъ въ Саратовъ. Въ концѣ 1775 г. въ Царицынъ привезенъ разбойничiй атаманъ Филипповъ съ товарищами; около того же времени проведены черезъ Царицынъ еще разбойники: Свиридъ Тарелкинъ, Данилинъ, Будужановъ и другiе. Верстахъ въ 5 выше Царицына лежитъ на Волгѣ островъ *Денежный*, къ которому часто приставали разбойники, такъ какъ мѣсто въ его приверхѣ, гдѣ онъ дѣлитъ Волгу на два рукава, было удобное для наблюденiя за идущими внизъ судами. Въ 1775 г. весь край разоренный пугачевщиной, пострадалъ отъ голода, лишившись всѣхъ запасовъ; народъ не имѣлъ хлѣба и гибъ тысячами. Въ 1776 г. упразднена Царицынская сторожевая линiя и начато переселенiе Волжскихъ казаковъ на линiю между Моздокомъ и Азовымъ. Въ 1779 г. послѣдовали указы Императрицы Екатерины II о разрѣшенiи раскольниковъ вернуться изъ заграницы въ Россiю и что имъ «притѣсенiя чинено не будетъ, какъ въ бритѣ борода, такъ и въ ношенiи указаннаго платья...»; имъ дано было право записываться въ государственные крестьяне и въ купечест-

во. Благодаря этимъ указамъ, «изъ-за рубежа», съ границъ—польской, австрійской и турецкой, потянулись тысячи раскольниковъ на привольную тогда Волгу, на Иргизы, въ города Саратовъ, Вольскъ, Хвалынекъ, Дубовку, Царицынъ и Астрахань. (Статис. свѣд. Ф. С. Шиманскаго, 1890 г.).

Въ мартѣ 1780 г. привезенъ былъ въ Царицынъ самозванецъ, называвшійся Пугачевымъ или императоромъ Петромъ Федоровичемъ, Донской казакъ Михайловской станицы Максимъ Ханнинъ съ его сообщниками. Комендантомъ все еще былъ извѣстный Цыплетевъ. 3 апрѣля Ханина и товарищей его пытали, а 8-го вывезли изъ Царицына за конвоемъ на судъ въ Саратовъ. Онъ былъ сосланъ въ каторгу. Въ 1780 и 1781 г.г. содержались въ Царицынѣ разбойники: Рыжій, Шагала, Збойковъ и другіе (см. *Пичуга* р.). 7 ноября 1780 г. состоялся указъ Императрицы Екатерины II объ открытіи Саратовскаго намѣстничества. 3 февраля 1781 г. состоялось торжественное его открытіе; Саратовское намѣстничество осталось въ вѣдѣніи Астраханской епархіи; Камышинъ сдѣланъ уѣзднымъ городомъ Саратовскаго намѣстничества, но Царицынъ остался въ вѣдѣніи Астраханской губерніи, губернаторомъ которой былъ генералъ-поручикъ Яюби. 28 ноября 1781 года вышелъ высочайшій указъ объ устройствѣ почтъ между городами поволжья; указъ этотъ былъ повторенъ 28 января 1782 года. 2 апрѣля 1782 г. велѣно отдѣлить отъ Астраханской губ., какъ слишкомъ обширной, города—Царицынъ съ Ахтубинскимъ шелковымъ заводомъ \*) и Черный Яръ и присоединить ихъ къ вновь образованному съ 1781 г. Саратовскому намѣстничеству. До 4-й ревизіи 1783 года въ г. Царицынѣ записалось въ купцы 5 человекъ, въ томъ числѣ 2 однодворца, вышедшихъ изъ-за границы и 3-е изъ бобылей и поляковъ; при самой же ревизіи 1783 г. записалось 26 человекъ исключительно изъ бобылей и поляковъ. Царицынъ былъ опустошенъ «великими» пожарами въ октябрѣ 1791 г. (продолжался 4 часа) и въ сентябрѣ 1793 года. Въ 1794 г. Царицынскія дачи были ограничены комиссіей подъ наблюденіемъ генерала Бердяева: поставлены столбы, многія урочища отрѣзаны и перешли въ казну и къ частнымъ лицамъ. Указомъ Павла I, 12 декабря 1796 года уничтожена Саратовская губернія, вновь возстановленная въ 1797 году. По высочайшему указу 5 марта 1797 года городъ Царицынъ былъ отчисленъ отъ Саратовской губерніи къ Астраханской, но не надолго. Въ 1797 г. усиливаются разбои на Волгѣ близъ Камышина и Царицына. Въ томъ же году производится генеральное межеваніе въ Саратовскомъ краѣ. Въ 1798 г. Царицынъ сдѣланъ вновь уѣзднымъ городомъ Саратовской губерніи, причемъ комендантъ переименованъ въ городничаго (1799 г.). Въ 1799 г. открыта Саратовско-Пензенская епархія. Въ 1801 г., когда калмыки прикочевали въ Саратовскія степи, то кочевья

\*) Интересныя свѣдѣнія объ Ахтубинскомъ шелководствѣ даетъ намъ Леопольдовъ—«Истор. очерки Саратов. Края», 1848 г.; стр. 70—81.

ихъ примкнули къ Царицыну. Въ 1802 г., по вызову вольно-экономическаго общества, майоръ Дьяченко въ сдѣлалъ описаніе Царицынскаго уѣзда. Въ 1804 г. Волжскіе казаки причислены къ составу Астраханскаго казачьяго войска. Въ 1806 г. произведено было разграниченіе Саратовской губерніи отъ Астраханской, причемъ, такъ какъ въ Саратовѣ находилось соляное управленіе, то къ Саратовской губерніи причислены все деревни и села, занимавшіяся перевозкой соли, а селенія за Сарептой, состоящія изъ кочевыхъ калмыковъ, къ Астрахани, гдѣ было ихъ управленіе.

Въ 1807 г. учрежденъ карантинъ для судовъ, прїѣзжающихъ изъ Астрахани, гдѣ была чума; въ концѣ года она обнаружилась въ смежномъ съ Царицынскимъ, Черноярскомъ уѣздѣ, вслѣдствіе чего учреждены 3 заставы на Волгѣ: въ Царицынѣ, Камышинѣ и Саратовѣ. Чума была занесена въ Астрахань изъ Кавказской губерніи въ 1806 году. Царицынъ не разъ видалъ заносы эпидемій изъ Астрахани и Персіи, служа при томъ заставой на Волгѣ; такъ, по случаю ожиданія изъ Персіи «чумной лихорадки», въ сентябрѣ 1727 года приказано было Астраханскому губернатору фонъ-Менгденъ, по появленіи чумы учредить заставы и никого черезъ нихъ не пропускать, изъ Казани же былъ отправленъ въ Царицынъ полковникъ съ солдатами для наблюденія; канцеляристы обязаны были переписывать все письма трижды, по окуреніи ихъ, и только третью копію отправлять по назначенію. Въ февралѣ 1728 г. повелѣно было выдерживать, проѣзжающимъ черезъ Царицынъ, 12 недѣльный карантинъ. Опасеніе чумы продолжалось до лѣта 1729 года, когда наконецъ состоялся указъ на имя Царицынскаго коменданта Кольцова о пропускѣ черезъ Царицынскую кордонную линію проѣзжающихъ изъ Астрахани. Во время чумы 1807 г. были поставлены заставы на большихъ, а мѣстами и на проселочныхъ дорогахъ; вся Саратовская губернія была оцѣплена войсками и перевозка въ ней самой вещи между уѣздными городами была запрещена; вывозились только товары и вещи, которые не принимаютъ заразы, какъ: хлѣбъ, икра, клей, вина, фрукты и т. п., но это все подвергалось карантинному очищенію. Мало того, кордонъ былъ поставленъ на границѣ Московской губерніи, съ предписаніемъ никого не пропускать изъ Саратовской ни подъ какимъ видомъ. Изъ Астраханской губерніи никого не пропускали за карантинную черту, или возвращали назадъ, или сажали въ карантинъ на положенный срокъ. Но несмотря на все предосторожности, зараза перешла въ Царицынскій уѣздъ въ село Бальклеи и въ Александровскую казачью станицу; потомъ вскорѣ показалась Камышинскаго уѣзда въ с. Иловатомъ Ерикѣ, Красномъ Яру (на лѣвомъ берегу Волги \*), Щербаконкѣ и Сосновкѣ, наконецъ открылась и въ Саратовѣ, куда завезъ ее здѣшній мѣщанинъ Михаилъ Андреевъ Поляковъ, въ октябрѣ 1807 г. изъ Астрахани,

\*) Оба селенія нынѣ Самарской губерніи.

на судиѣ съ рыбой; изъ 25 человекъ, бывшихъ на судиѣ, умерло двое около Чернаго Яра, одинъ въ селеніи Каменномъ, гдѣ отъ него заразилось и умерло 58 бурлаковъ, а трое умерли между Царицыномъ и Камышиномъ. Это судно прошло мимо Царицына безъ всякаго осмотра, несмотря на то, что тамъ оставленъ съ него одинъ заболѣвшій работникъ; мимо Камышина оно прошло также безъ осмотра; въ Саратовѣ судно тоже не осматривали. Губернія была оцѣплена штатными и инвалидными командами и казаками, живущими въ Саратовѣ, Камышинѣ и Царицынѣ; сверхъ того въ распоряженіе губернатора отряженъ былъ съ Дона казачій полкъ. Зараза была въ городахъ Царицынѣ, Камышинѣ, Саратовѣ и въ 7 селеніяхъ; умерло всего, по официальнымъ свѣдѣніямъ 153 человекъ, причѣмъ дома зараженныхъ и имущество ихъ были сожжены. Въ августѣ 1808 года опасность прекратилась. Въ народѣ ходилъ слухъ, что чума выдумана начальствомъ изъ корыстныхъ цѣлей. Въ 1808 г. Царицынское городское общество получило за собственноручной подписью рескриптъ Императора Александра I, отъ 12 іюня 1808 года, который, по донесенію командированнаго сенатора тайнаго совѣтника Осипа Петровича Козодавлева, благодарилъ городъ за ревностное содѣйствіе къ прекращенію заразы. Рескриптъ этотъ хранится въ Царицынской Думѣ. При раскладкѣ сборовъ дворянства Саратовской губерніи, въ 1807 г., внесенъ былъ единовременный расходъ на постройку въ г. Царицынѣ «дѣловаго дома для больныхъ, сарая, лѣкарскихъ покоевъ съ аптекою и на заборы»— 10727 руб.; а въ 1808 г. коллежскій совѣтникъ Злобинъ далъ 40000 руб. на заведеніе больницъ для бурлаковъ (рабочихъ на судахъ), проходящихъ по Волгѣ и «за болѣзнями на берегъ ссаживаемыхъ» въ Саратовѣ, Камышинѣ, Царицынѣ и Хвалынскѣ; больницы эти открыты въ Камышинѣ и Царицынѣ въ 1811 году.

По указу 3 ноября 1828 г., послѣдовало открытіе самостоятельной Саратовской епархіи и епископы ея стали именоваться «Саратовскими и Царицынскими». Въ 1829 г. въ Царицынскомъ уѣздѣ считалась 21 церковь, земли при нихъ не было. Лѣтомъ 1830 г. стояли несносныя жары и появилась, еще незнакомая Саратовскому краю, *холера*; пришла она изъ Астрахани, появилась сначала въ Царицынѣ и Дубовкѣ, перешла затѣмъ въ Саратовъ и въ августѣ распространилась по всей губерніи; особенно сильно свирѣпствовала она въ Царицынѣ и Саратовѣ; ходъ ея былъ довольно быстрый, шла она по Волгѣ, и ни вѣтры, ни перемены погоды не замедляли и не останавливали ея хода. По официальнымъ даннымъ всѣхъ умершихъ этой болѣзнію въ губерніи было: въ 1830 г.—7009 человекъ и въ 1831 г.—3280. Царицынскій врачъ Гауровичъ сдѣлалъ въ 1830 г. научное описаніе холеры и мѣръ противъ нея. \*) Въ 1833 г. во всей

\*) Холера послѣ того появлялась въ Саратовской губерніи и по Волгѣ: въ 1847 г., 1848, 1853, 1854, 1856, 1866, 1870, 1871, 1872 и 1892 годахъ. Самая сильная свирѣпствовала въ 1830 и 1847 г.г.; оба эти года она была занесена



Саратовской губернии, все лето, не было ни капли дождя, солнце сожгло хлеба и растения и изсушило многие рѣчки; ужасныя слѣдствія голода обнаружались особенно зимой и весной 1834 года: запасы прежнихъ лѣтъ истощались, люди бродили по лѣсамъ, собирали кору, гнилушки, желуди, липовый листъ и проч., все это толкли въ ступахъ и, примѣшивая муки, пекли хлѣбы изъ этой смѣси; мякина и лебеда—шли въ хлѣбъ; весной появилась зелень, принялись за крапиву, шкерду, щавель, дягель, коровки и проч. Пудъ ржаной муки продавался по 1 руб. серебромъ, пшеничной—по 1 руб. 50 коп.—цѣны здѣсь, въ то время, никогда не слыханныя; многія поля запустѣли, потому что нѣчемъ было сѣять. (Леопольдовъ «Историч. очеркъ Саратовскаго Края», 1848 г.). 18 декабря 1834 года состоялся указъ объ образованіи 3-хъ новыхъ городовъ въ заволжѣ Саратовской губ.: Николаева, Новоузенска и Царева. Чиновникъ Саратовскаго губернатора К. И. Поповъ говоритъ въ своихъ запискахъ, что въ 1835 году былъ командированъ въ г. Царицынъ для повѣрки «сказокъ» народной переписи 8 ревизіи (1834 г.) и нашелъ въ гор. Царицынѣ не болѣе 6 домовъ купцовъ, извѣстныхъ по своей коммерціи и капиталамъ; прочіе граждане мелкой руки; все православные и весьма религіозны. Купцы жили экономно и только въ высокаторжественные дни, какъ—Николинъ день, Рождество, Новый Годъ и проч., все дѣлали визиты и въ каждомъ домѣ была готова закуска. Городекимъ Головою былъ тогда купецъ М. Ф. Бѣлорцевъ, уважаемый всеми челоуѣкъ, бывший на этой должности нѣсколько выборовъ сряду и имѣвшій на шеѣ золотую медаль. У него было 2 сына, женатые на дворянкахъ-помѣщицахъ, почему онъ жилъ на дворянскую ногу и имѣлъ большой двухъ этажный домъ. Въ 1827 г. Саратовскій губернаторъ князь Голицынъ былъ въ Царицынѣ и ему отведена была квартира въ домѣ Бѣлорцева; князь коротко сошелся съ горничной, крѣпостной дѣвушкой одной изъ его снохъ, и узнавъ, что она во владѣніи и распоряженіи купца, распорядился отчудить изъ владѣнія снохъ до 15 душъ крестьянъ обоего пола, по этимъ онъ разорилъ этихъ людей, такъ какъ они шатаясь послѣ того зря, занимаясь поденною работою, сдѣлались пьяницами и нищими. Благородное общество въ г. Царицынѣ было въ то время многочисленнѣе Дубовскаго. Городничимъ былъ Н. В. Лишевичъ («Саратовскій Край», 1893 г.). Въ 1836 г. открыты вновь устроенные города заволжья: Николаевскъ, Новоузенскъ и Царевъ, причѣмъ часть Царицынскаго заволжья отошла въ Царевскій уѣздъ. Въ 1838 г. открыта въ городѣ Царицынѣ миссіонер-изъ Астрахани на судахъ. Чума 1808 г. была занесена въ Саратовъ мѣшаниномъ Поляковымъ изъ Астрахани, привезшимъ оттуда соленую рыбу. По случаю этой чумы командированы были: въ Астрахань—сенаторъ И. Н. Неплюевъ, а въ Саратовъ—сенаторъ С. И. Козодавлевъ. Чумныхъ заболѣваній въ гор. Саратовѣ было не особенно много и ошпеніе города продолжалось съ 2 января 1808 г. по 23 апрѣля того же года. (Саратовскій Дневникъ 1901 г., № 7, В. Юрьевъ).

ская школа для обученія дѣтей калмыковъ-христіанъ русскому языку и закону Божію. Протоіерей г. Царицына Петръ Лугаринъ (или Лугаревъ) \*) обратилъ съ 1832 по 1848 г. до 4000 человекъ калмыковъ въ христіанство. По свѣд. Саратовск. Епархіальныхъ Вѣдомостей, 1878 г. № 9, съ 1829 г. по 1843 г. обращено было калмыковъ въ христіанство въ г. Царицынѣ лишь 1105 душъ; въ ихъ обращеніи трудились протоіерей Лугаревъ и священникъ Далигенскій, послѣдній изучилъ калмыцкій языкъ, занимался кромѣ того обученіемъ калмыцкихъ дѣтей русской и калмыцкой грамотѣ и закону Божію, въ основанномъ для ново-крещенныхъ калмыковъ училищѣ въ г. Царицынѣ. Колонія крещеныхъ калмыковъ находилась (близъ с. Городища) Казенно-Погромской волости, въ 15 верстахъ отъ г. Царицына и причислена была къ кладбищенской церкви города; арестанты калмыки, содержавшіеся въ тюремныхъ замкахъ, принявъ христіанство освобождались изъ тюрьмы безъ наказанія. («Саратовскій Край», вып. 1, 1893 г.).

Въ 1847 г. городъ Царицынъ имѣлъ 4805 душъ обоюго пола жителей; 1857 г. было уже 6476 душъ обоюго пола. Въ 1849 году произошелъ въ Царицынѣ обвалъ берега Волги. По списку населенныхъ мѣстъ Центральнаго Статист. Комитета, изданія 1862 г., уѣздный городъ Саратовской губ. Царицынъ показанъ на правомъ берегу Волги, при устьѣ рѣчки Царицы, въ 1667 верстахъ отъ С.-Петербурга и въ 366 верст. отъ губерн. города Саратова; въ немъ считалось въ 1860 г.—976 дворовъ, 3485 д. муж. пола, 3542 женск., всего—7027 д. обоюго пола; церквей православныхъ—6, училище—1, больница—1, богадѣльня—1, ярмарокъ—2; пристань; заводовъ и фабрикъ—5, мельницъ—10. Въ уѣздѣ считалось въ 1860 г.: дворовъ—8179, крестьянъ 31,164 д. муж. пола, 32,427 жен., всего 63,591 д. обоюго пола. Въ 1862 году (Волга Боголюбова) было въ г. Царицынѣ: 6 православныхъ церквей, 10 каменныхъ домовъ, 907—деревянныхъ, 34 каменныхъ лавокъ, 24—деревянныхъ, училище и богадѣльня; жителей—мужск. пола 3485, женск.—3542, всего—7027 д. обоюго пола, изъ нихъ купечества—1030 душъ и торгующихъ по свидѣтельствамъ разнаго рода—543 души; заводовъ—3, изъ нихъ 1 винокурный и 2 кирпичныхъ. Торговля до 1863 г. была незначительна. Въ 1862 г. сооружена Волго-Донская желѣзная дорога (см. это слово). Въ 1870 г. построена Грязе-Царицынская желѣзная дорога; до этого почтовая дорога на Москву шла изъ Царицына черезъ Новохоперскъ, Тамбовъ и Рязань; протяженіе ея по Царицынскому уѣзду было 32½ версты. Въ 1871 г. учреждено Царицынское общество взаимнаго кредита (имѣвшее къ 1 января 1895 года—226 членовъ). Въ 1873 г. въ г. Царицынѣ считалось 13,932 д. обоюго пола, въ томъ числѣ евреевъ—152 д. обоюго пола; родившихся было 972, а умершихъ—986, что составитъ убыль—14. Въ 1877 г. въ Царицынскомъ уѣздѣ счита-

\*) См. ниже—Дополненія: его описаніе 1840 г. города Царицына.

лось 28 церковныхъ штатовъ, надѣленныхъ 1090 десят. 1006 саж. земли. Въ ноябрѣ и декабрѣ 1878 г. и январѣ 1879 г. въ уѣздахъ Енотаевскомъ, Царевскомъ и Черноярскомъ, Астраханской губ. свирѣпствовала по Волгѣ чума, названная «*Ветлянской болъзнію*». Говорятъ, что зараза явилась въ станицѣ казаковъ Астраханскаго войска *Ветлянкъ*, Енотаевского уѣзда, послѣ возвращенія казаковъ съ войны изъ Малой Азіи въ ноябрѣ 1878 года; станица эта лежитъ на правомъ берегу р. Волги, на Саратовско-Астраханскомъ почтовомъ трактѣ. Отсюда она перешла выше въ с. Пришибъ и Николаевское, затѣмъ въ Черноярскій уѣздъ въ с. Старицу, на правомъ же берегу Волги, въ 100 верстахъ отъ границы Царицынскаго уѣзда, и на лѣвый берегъ Волги въ селенія Удачное, Михайловку и Селитряное. По полученіи извѣстія въ Саратовѣ о чумѣ въ Ветлянкѣ, въ срединѣ декабря 1878 г., мѣстный губернаторъ Мих. Ник. Галкинъ-Врасскій немедленно выѣхалъ въ Царицынъ и туда же 5 врачей. Торговое и почтовое сообщенія по зараженной мѣстности были прекращены и направлены изъ Астрахани другимъ путемъ черезъ калмыцкую степь. 24 декабря 1878 г. учреждены были наблюдательные посты по южной границѣ Царицынскаго уѣзда: при колоніи Сарептѣ и селеніяхъ Отрадѣ и Ивановкѣ, для чего назначены были казаки и солдаты; при постахъ учреждены медицинскія пособія и надзоръ изъ фельдшеровъ. 24 января 1879 года временнымъ генералъ-губернаторомъ Самарской, Саратовской и Астраханской губерній назначенъ былъ графъ Лорисъ-Меликовъ и приказано выступить войскамъ на границу Астраханской губерніи, чтобы оцѣпить чумную мѣстность. Графъ Лорисъ-Меликовъ и М. Н. Галкинъ-Врасскій пробыли въ Царицынѣ и Сарептѣ январь и весь февраль 1879 г., туда же съѣзжались заграничные и русскіе профессора медицины, въ томъ числѣ и профессоръ паталогіи Кіевского университета Григорій Николаевичъ Минхъ, оставившій намъ полное описаніе этой болъзни и ея хода въ зараженныхъ селеніяхъ. Съ 26 января 1879 года новыхъ заболѣваній чумою не было, почему въ концѣ февраля стали снимать мѣстами карантинны и 27 марта губернаторъ Мих. Ник. Галкинъ-Врасскій вернулся изъ Царицына въ Саратовъ. \*)).

\*) Въ 1900 году чума появилась во многихъ мѣстахъ южной Азіи, а съ ноября того же года разнеслась вѣсть о появленіи этой заразной болъзни въ слободѣ *Владиміровкѣ*, Астраханской губ., гдѣ было нѣсколько чумныхъ заболѣваній и смертей. Слобода *Владиміровка*, Царевского уѣзда, на лѣвомъ берегу р. Волги, верстахъ въ 150 къ юго-востоку отъ г. Царицына и около 30 верстъ къ сѣверу отъ г. Чернаго Яра; верстахъ въ 50 къ востоку отъ Владиміровки лежитъ Баскунчакское соленое озеро, съ которымъ она соединена желѣзной солевозной дорогой. Царицынъ сталъ опять сторожемъ сѣвернаго повожья: въ декабрѣ выѣхалъ туда Саратовскій губернаторъ князь Б. Б. Мещерскій, а 29 декабря прибылъ въ Царицынъ командированный Государемъ въ зараженную мѣстность принцъ А. П. Ольденбургскій и съ нимъ нѣсколько профессоровъ медицины. 31 декабря принцъ изъ Царицына прибылъ въ с. Владиміровку, гдѣ съ 4 ноября по день его пріѣзда умерло 16 че-

Въ 1878 г., по свѣдѣніямъ губернскаго статистическаго комитета, въ г. Царицынѣ считалось: дворянъ потомственныхъ и личныхъ—342, духовенства всѣхъ исповѣданій—88, почетныхъ гражданъ и купцовъ—115, мѣщанъ и цеховыхъ—12,750, крестьянъ, колонистовъ и казаковъ—4424, военныхъ сословій, ихъ женъ и дѣтей—1047, инородцевъ—7677, иностранныхъ подданныхъ—67, всего—26,510 душъ обоюго пола, въ томъ числѣ евреевъ—526 душъ обоюго пола. Въ 1979 г., по свѣд. того же губ. статист. комитета, въ Царицынѣ считалось: дворянъ потомственныхъ—35 д. м. п., 42 жен.; личныхъ—44 м. п., 37 женск.; духовенства православнаго бѣлаго—34 м. п., 50 жен.; магометанскаго—1 м. п., 2 женск.; почетныхъ гражданъ: потомственныхъ—1 м. п., 1 жен., личныхъ—3 м. п., 4 жен.; купцовъ—51 м. п., 55 жен.; мѣщанъ—6327 м. п., 6658 жен.; крестьянъ—1720 м. п., 1689 женск.; колонистовъ—76 м. п., 58 женск.; казаковъ—532 муж. п., 572 жен.; войска—131 муж. пола; отставныхъ нижнихъ чиновъ, временно-отпускныхъ солдатскихъ женъ и дѣтей—455 муж. п., 416 жен.; инородцевъ 2650 м. п., 2827 жен.; иностранныхъ подданныхъ—69 м. п., 28 жен.; итого—12,129 муж. пола, 12,439 женск., всего же жителей въ городѣ было къ 1 января 1880 г.—24,568 д. обоюго пола; по вѣроисповѣданіямъ: православныхъ—10,193 д. муж. п., 10,352 женск.; единоверческаго—426 муж. п., 460 жен.; раскольниковъ разныхъ сектъ—223 м. п., 255 женск.; римско-католиковъ—206 муж. п., 229 жен.; лютеранъ—106 м. п., 97 женск., еврейскаго—169 м. п., 182 женск.; магометанъ—300 м. п., 200 жен.; прочихъ не христіанскихъ исповѣданій—506 муж. п. и 664 женск. Въ 1879 г. въ Царицынѣ было заводовъ и фабрикъ: салотопенный—1, кожевенныхъ—8, сыромятныхъ—4, водочный—1, пиво и медоваренныхъ—4, кирпичныхъ—8, механическихъ заведеній—2, типографія—1, литографія—1, фотографій—2. Церквей было 7, изъ нихъ 6 каменныхъ и 1 деревянная. На Волгѣ грузилось и отправлено изъ Царицына: въ 1877 г.—62 судна, въ 1878 г.—67 судовъ и въ 1879 г.—96 судовъ; пришло и разгружалось: въ 1877 г.—335 судовъ и 18 плотовъ, въ 1878 г.—500 судовъ и 42 плота, въ 1879 г.—639 судовъ и 50 плотовъ. Послѣ постройки Волго-Донской (въ 1862 г.) и Грязе-Царицынской (въ 1870 г.) желѣзныхъ дорогъ Царицынъ сталъ быстро расти.

Въ 1880 г., по свѣд. губерн. статист. комитета, всѣхъ жи-

ловѣкъ. 1 января 1901 г. А. П. Ольденбургскій вернулся въ Царицынъ, а 2 января выѣхалъ черезъ Саратовъ по Рязанско-Уральской желѣзной дорогѣ въ с. Александровъ-Гай, Самарской губ. Новоузенскаго уѣзда: въ 40—50 верстахъ отъ Александрова-Гаю, близъ поселка Таловки, въ декабрѣ 1900 года, появилась смертность въ *киргизской* степи, въ урочищѣ—зимовьѣ Текебай-Тубекъ, Мерекъ и Каракуга, куда и направился принцъ Ольденбургскій. До 5 января 1901 г. въ Текебай-Тубекѣ умерло 118 человѣкъ, а въ остальныхъ двухъ урочищахъ—21 человѣкъ. 7 января 1901 г. сл. Владимировка объявлена благополучной и отблещеніе снято. Имущество больныхъ, какъ въ слободѣ, такъ и у киргизовъ, было сожжено.

телей въ г. Царицынѣ считалось: 11,730 м. п., 15,246 женск., всего 26,976 душъ обоого пола. 14 октября 1880 г. освящено въ городѣ новое зданіе Царицынской мѣщанской управы. Въ 1884 г. (по свѣд. губернскаго статист. комит.) въ Царицынѣ было: 18,287 м. п., 18,021 женскаго, всего 36,308 душъ обоого пола. По свѣдѣніямъ г. Монастырскаго («Спутникъ по Волгѣ», 1884 года) въ городѣ считалось въ 1884 году: 60 каменныхъ домовъ (большею частью съ 1880 г.), до 2950—деревянныхъ, 61 каменная лавка, 300—деревянныхъ; 7 церквей; 5 заводовъ пивоваренныхъ, 6—механическихъ, 4—мукомольныхъ, 1—снѣпочный, 5—лѣсопильныхъ, 1—горчичный, 17—кирпичныхъ, 15 вѣтряныхъ мельницъ и много небольшихъ кожевенныхъ мастерскихъ. Учебныхъ заведеній: 2 гимназій (мужская и женская), 1—городское училище и 4—приходскихъ. Трактировъ—154, постоянныхъ дворовъ—21, кабаковъ—55, винныхъ складовъ—16 и ренсковыхъ погребовъ—20. Главная площадь, расположенная между пристанями и Грязе-Царицынскимъ вокзаломъ, окружена каменными постройками, изъ которыхъ особенно выдѣлялись дома купцовъ Божескаго и Воронина, занятія гостинницами и магазинами. На берегу р. Царицы былъ расположенъ небольшой садъ «*Конкордія*», съ лѣтнимъ театромъ. Въ 1884 г. въ Царицынѣ были 2 ярмарки: *Славная*—съ 16 по 30 мая и *Покровская*—съ 23 по 30 сентября; главный предметъ торговли—скоть. По показаніямъ г. Монастырскаго земли у города было—11,648 десят., въ томъ числѣ пахатной—4545 десятинъ. Въ 1885 г. Городской Управой произведена была въ г. Царицынѣ однодневная перепись, причемъ оказалось во всемъ городѣ и по мѣстности называемой «*Кавказъ*», жителей обоого пола 34,052, въ томъ числѣ магометанъ—993, евреевъ—539, безъ определенныхъ занятій—8548 человекъ и сектантовъ 1141. Въ томъ же 1885 г. производились въ окрестностяхъ Царицына изысканія французскаго инженера Леона Дрю о Волжско-Донскомъ каналѣ. (Лѣтомъ 1894 г. составилось товарищество прорытія Волго-Донскаго канала).

Въ 1888 году въ Царицынѣ считалось—35,733 души обоого пола. Въ 1889 г. открыта въ городѣ первая паровая вальцевая мукомольная мельница Туркина и Ткачева. Въ Царицынскомъ уѣздѣ, по свѣд. Ф. С. Шиманскаго («Статистическій Сборникъ», 1890 г.), считалось: въ 1860 г.—62,032 д. обоого пола, въ 1870 г.—76,722, въ 1880 г.—110,418 и въ 1889 г.—138,775 душъ обоого пола; въ томъ числѣ въ городѣ Царицынѣ считалось въ 1889 г.—37,526 д. обоого пола; населеніе въ городѣ за 10 лѣтъ, съ 1880 г. по 1889 г. увеличилось въ среднемъ на 1000 человекъ—49,7%; за тоже время число родившихся въ городѣ превышало число умершихъ на 3241, т. е. родившихся было больше умершихъ на 15,5%. По показаніямъ Ф. С. Шиманскаго отъ г. Царицына считаютъ: до пос. Дубовки—43 версты, до г. Камышина—209 и до Сарепты—23 версты; по его свѣдѣніямъ на Царицынской пристани, на р. Волгѣ: въ 1879 г. раз-

гружено—598 судовъ и 48 плотовъ, съ 10,334,328 пудовъ, цѣнно-  
 стью клади на 5,433,608 рублей; нагружено—98 судовъ, 335,174  
 пуд., съ стоимостью клади въ 463,342 руб. Въ 1889 г.: разгру-  
 жено—1746 судовъ и 244 плота, съ количествомъ клади—42,479,287  
 пудовъ, стоимостью—11,007,535 рублей; нагружено—558 судовъ,  
 съ количествомъ клади 5,774,900 пудовъ, стоимостью—10,416,200  
 руб. Протяженіе желѣзныхъ дорогъ въ Царицынскомъ уѣздѣ, въ  
 1889 г. было: Грязе-Царицынской—43 версты и Волго-Донской—  
 32 версты. Ярмарокъ въ г. Царицынѣ—2: 1-я *Троицкая* съ 15 мая  
 по 1 июня: въ 1889 г. привезено на нее товару на сумму ме-  
 нѣе 300 тысячъ рублей, причиною чему былъ упадокъ торговли  
 за послѣдніе 2 года, такъ какъ главнымъ предметомъ купли-про-  
 дажи Троицкой ярмарки составляетъ рогатый скотъ, равно при-  
 возъ и вывозъ товаровъ производится преимущественно на бы-  
 кахъ, но въ послѣдніе 2 года въ виду существованія въ Цари-  
 цынскомъ уѣздѣ эпизоотической болѣзни—«чумы», былъ воспре-  
 щенъ приговъ рогатаго скота изъ Астраханской губерніи, обла-  
 сти войска Донского и другихъ мѣстностей, а также передвиже-  
 ніе чумацкаго скота изъ предѣловъ Царицынскаго уѣзда въ дру-  
 гія мѣстности. 2-я *Покровская* ярмарка, съ 1 по 7 октября, въ  
 1889 г. также должна была быть отнесена къ числу неудавших-  
 ся, такъ какъ предметовъ для продажи доставлено было на нее  
 тоже менѣе 300,000 рублей, по тѣмъ же причинамъ, какъ и  
 Троицкая. Число торговыхъ свидѣтельствъ въ г. Царицынѣ бы-  
 ло выдано: въ 1880 г.—1641, а въ 1889 г.—2437; капиталовъ  
 объявлено: въ 1880 г.—55, а въ 1889 г.—257. Къ 1-му января  
 1890 г. въ г. Царицынѣ состояло: дворянъ потомственныхъ—69  
 муж. пола, 73 женск.; личныхъ—165 муж. и 160 женск.; духо-  
 венства православнаго: бѣлаго—44 д. муж. п. и 83 женск.; мо-  
 нашествующаго—1 муж. п. и 39 жен.; духов. магометанскаго—6  
 муж. и 6 женскаго; почетныхъ гражданъ потомственныхъ—60 м.  
 пола и 69 женск.; личныхъ—58 муж. и 71 жен.; купцовъ—127  
 муж. и 152 женск.; мѣщанъ—7225 муж. и 7519 женск.; цехо-  
 выхъ—184 муж. и 154 жен.; крестьянъ всѣхъ наименованій—  
 7884 муж. и 7715 женск.; казаковъ—580 муж. и 579 жен.; вой-  
 ска регулярнаго и нерегулярнаго—42 муж. пола; отставныхъ ниж-  
 нихъ чиновъ и временно отпускиныхъ, съ семействами—1965 муж.  
 и 964 женск.; инородцевъ—500 муж. и 447 жен.; иностранныхъ  
 подданныхъ—158 муж. пола и 63 жен. Всего въ городѣ счита-  
 лось въ 1889 г.: муж. пола—19,210 душъ, женскаго—18,316,  
 итого 37,526 душъ обоюго пола. По вѣроисповѣданіямъ счита-  
 лось: православныхъ—17,284 муж. п. и 16,513 женск.; единовѣр-  
 цевъ—137 муж. и 185 женск.; раскольниковъ—393 муж. и 428  
 женск.; римско-католиковъ—155 муж. и 137 женск.; лютеранъ—  
 313 муж. и 286 жен.; евреевъ—358 муж. и 292 жен.; магоме-  
 танъ—547 муж. и 453 женск.; прочихъ не христіанскихъ испо-  
 вѣданій—23 муж. и 22 жен. пола. Въ городѣ было въ 1889 го-  
 ду: браковъ—327; законнорожденныхъ—1044 муж. пола, 1031

женск., всего—2075 обоого пола; незаконнорожденныхъ 18 муж. пола, 18 женск., итого 36 обоого пола, всего же родившихся—2111 обоого пола. Умершихъ—929 м. п., 814 женск., всего 1743 обоого пола, что составляетъ прибыли въ 1889 г.+368 человекъ. Насильственныхъ и случайныхъ смертей въ этомъ году въ городѣ было: самоубійствъ—3 м. п., смертоубійствъ—1 м. п., скоропостижно умершихъ—отъ болѣзни 13 м. п. и 3 жен.,—отъ пьянства—3 м. п.; задавленныхъ—3 м. п.; утонуло 14 муж. и 1 жен.; отъ другихъ случайностей—7 м. п. и 2 женскаго. Число зданій въ городѣ, за исключеніемъ церквей: казенныхъ—4 каменныхъ и 2 деревянныхъ; церковныхъ и монастырскихъ—3 каменныхъ и 6 деревянныхъ; общественныхъ—3 каменныхъ и 7 деревянныхъ; частныхъ—204 каменныхъ и 5213 деревянныхъ; правленія Грязе-Царицынск. и Волго-Донской желѣзныхъ дорогъ—4 каменныхъ и 50 деревянныхъ; магазиновъ для склада товаровъ: частныхъ—5 каменныхъ и 86 деревянныхъ, Грязе-Цариц. и Волго-Донск. желѣз. дорогъ—17 деревянныхъ; лавокъ: церковныхъ и монастырскихъ—каменныхъ 2 и деревянныхъ 1, общественныхъ—деревянныхъ 470, частныхъ—каменныхъ 95 и деревянныхъ—120. Театръ—1, деревянный. Желѣзнодорожныхъ будокъ—3 каменныхъ и 16 деревянныхъ. Всѣхъ зданій въ городѣ: каменныхъ—323, деревянныхъ—5989. Церквей въ городѣ: каменныхъ—9, деревянныхъ—1, монастырь каменный—1, часовень—каменная—1 и деревянная—1; мечеть—1, деревянная; всего каменныхъ—11 и деревянныхъ—3. Заводовъ въ городѣ: воскобойныхъ и воскоствѣчныхъ—3, мыловаренныхъ—3, кожевенныхъ—2, сыромятныхъ—1, водочный—1, пиво и медоваренныхъ—5, маслобойныхъ паровыхъ—3, ваточныхъ—2, мельницъ паровыхъ—4, мельницъ вѣтряныхъ—32, рогожныхъ заведеній—2, заводовъ кирпичныхъ—12, известковый и алебастровый—1, механическихъ заведеній—4, паровыхъ лѣсопилецъ—9, паровыхъ соляныхъ мельницъ—5, типографія—1, литографій—2, фотографій—3.

По доставленному намъ статистическому обзору Саратовской губ. 1898 г., Саратов. губерн. статист. комитета, въ городѣ Царицынѣ считалось жителей къ 1 января 1898 г. по сословіямъ: дворянъ потомственныхъ—59 муж. пола, 68 жен., личныхъ—192 м. п., 217 женек., духовенства православнаго бѣлаго—57 муж. пола, 81 жен., монашествующихъ—1 м. п., 40 жен.; духов. лютеранскаго—1 м. п., магометанскаго—3 м. п., 3 жен. Почетныхъ гражданъ: потомственныхъ—138 мужск., 131 женск., личныхъ—95 муж., 110 жен., купцовъ—201 муж., 279 жен., мѣщанъ—12,213 муж., 13,235 жен., цеховыхъ—391 муж., 448 жен.; крестьянъ всѣхъ наименованій—11,223 муж., 10,197 жен., колонистовъ—410 муж., 478 жен., казаковъ—934 муж., 959 женек., войска—42 муж., отставныхъ нижнихъ чиновъ и временно-отпускныхъ, солдатскихъ женъ и дѣтей—2225 муж., 1683 жен., разночинцевъ—31 муж., 34 жен., инородцевъ—41 муж., 19 жен., иностранныхъ подданныхъ—141 муж., 74 жен., итого 28,398 д.

мужск. пола, 28,056 женск., а всего 56,454 души обоого пола. По *вѣроисповѣданіямъ* православныхъ—25,528 муж., 24,861 жен.; единовѣрцевъ—284 муж., 418 женск.; раскольниковъ разныхъ сектъ—762 муж., 887 жен., римско-католиковъ—253 мужск., 330 женск.; лютеранъ—588 муж., 567 женск.; еврейскаго—281 муж., 298 женск.; магометанъ—651 муж., 676 жен.; прочихъ не христіанскихъ исповѣданій—41 муж., 19 женск. пола. Въ теченіе 1897 года въ г. Царицынѣ было браковъ: 518; законнорожденныхъ—1767 муж., 1630 жен., незаконнорожденныхъ—49 мужск., 34 женск., всего родившихся въ отчетномъ году—3480 душъ обоого пола. Умершихъ—1280 муж., 1110 женск., всего 2390 душъ обоого пола, что составитъ прибыль+1090 душъ обоого пола. Насильственныхъ и случайныхъ смертей было: смертоубійствъ—1 муж. пола, самоубійствъ—2 женщины; скоропостижно умершихъ: отъ болѣзни—1 муж. пола, отъ пьянства—4 муж., 3 женщ., отъ неизвѣстныхъ причинъ—3 муж., итого 8 муж. п. и 3 жен. Найдено мертвыхъ тѣлъ—2 м. п., задавлено—3 м. п., умеръ отъ угара—1 м. п., замерзъ—1 м. п., утонуло—3 м. п., 1 женск., умерло отъ другихъ случаевъ—4 муж. пола, всего умерло отъ насилія и случайностей—23 муж. и 6 женщинъ. Въ 1897 году въ городѣ считалось ремесленниковъ: хлѣбниковъ—31 мастеръ, 71 рабочій и 12 учениковъ; булочниковъ—19 мастеровъ, 15 рабочихъ и 11 учениковъ; мясниковъ—104 мастера, 131 рабочихъ; кондиторовъ—12 мастеровъ, 19 рабочихъ и 6 учениковъ; пряничниковъ—8 мастеровъ, 19 рабочихъ и 4 ученика; крендельщиковъ—16 мастеровъ, 32 рабочихъ и 19 учениковъ; колбасниковъ—12 мастеровъ и 15 рабочихъ; портвныхъ—85 мастеровъ, 22 рабочихъ и 19 учениковъ; сапожниковъ и башмачниковъ—149 мастеровъ, 10 работ. и 56 учениковъ; модистокъ—14 мастерицъ, 75 работн. и 30 ученицъ; картузниковъ и шапочниковъ—14 мастеровъ, 1 работ. и 7 учениковъ; тулупниковъ—17 мастеровъ и 4 ученика; рукавичниковъ—3 и 1 учен.; чулочницъ—4, рабочихъ 2 и ученицъ 2; плотниковъ—37 мастеровъ и 351 рабочихъ; каменщиковъ и штукатуровъ—9 мастеровъ и 102 рабочихъ; столяровъ—42 мастера, 22 рабочихъ и 5 учениковъ; мѣдниковъ—17 мастеровъ, 13 рабочихъ и 9 учениковъ; шорниковъ—8 мастеровъ, 5 рабочихъ и 2 ученика; каретниковъ и тележниковъ—11 мастеровъ, 18 рабочихъ и 5 учениковъ; печниковъ—15 мастеровъ, 3 рабочихъ и 2 ученика; обойщиковъ—8 мастеровъ и 9 учениковъ; бондарей—28 мастеровъ, 34 рабочихъ и 7 учениковъ; колесниковъ—45 мастеровъ и 86 рабочихъ; стекольщиковъ—16 мастеровъ, 13 работ. и 7 учениковъ; извозчиковъ—1125 и ихъ рабочихъ—116; коноваловъ—7; часовщиковъ—18 и 12 учениковъ; кузнецовъ—110 мастеровъ, 49 рабочихъ и 16 учениковъ; слесарей—38 мастеровъ, 24 работ. и 11 учениковъ; серебряковъ—2; живописцевъ—10 мастеровъ, 1 рабочій и 3 ученика; маляровъ—14 мастеровъ, 7 работ. и 4 ученика; переплетчиковъ—7 мастеровъ, 4 работ. и 5 учен.; рѣзчи-



ковъ и позолотчиковъ—6 мастеровъ и 3 рабочихъ; цирюльниковъ—16 мастеровъ, 6 рабоч. и 5 учениковъ; валенщиковъ—2 мастера и 2 работника; механиковъ—14 мастеровъ и 94 рабочихъ; рогожниковъ—14 мастеровъ и 94 рабочихъ; гребенщиковъ—2 мастера, 1 рабочій и 1 ученикъ; вительщикъ—1. Всѣхъ ремесленниковъ въ г. Царицынѣ считалось къ 1 января 1898 г.; 2110 мастеровъ, 1460 рабочихъ и 274 ученика.

Фабрикъ и заводовъ въ городѣ, къ 1 января 1898 г., было: салотопныхъ—2; воскобойныхъ—3; мыловаренныхъ—3; кошомный—1; водочныхъ—8; пиво и медоваренныхъ—3; винокуренно-дрожжевыхъ—3; маслобоенъ: паровыхъ—1, конныхъ—3, горчичныхъ—2; ваточныхъ—2; мельницъ паровыхъ—5, вѣтряныхъ—32; рогожныхъ 6; чугунно-литейныхъ—4; минеральныхъ маселъ—1; искусствен. минеральныхъ водъ—5; кирпичныхъ—21; известково-алебастровыхъ—2; горшечныхъ—3; механическихъ заведеній—3; паровыхъ лѣсопилень—10; паровая бондария—1; паровыхъ соляныхъ мельницъ—5; красильныхъ—2; фосфорно-спичечная—1; гильзовая—1; типографія—1; литографій—2; фотографій—5; итого всѣхъ фабрикъ и заводовъ считалось—141. Всѣхъ церквей, въ томъ числѣ домовыхъ, было: православныхъ каменныхъ—10, монастырь каменный—1, часовенъ каменныхъ—2, деревянныхъ—1, лютер. церковь каменная—1, магомет. мечеть дер.—1, молеельня для лицъ іудейск. закона дер.—1. Прочихъ жилыхъ зданій считалось: казенныхъ—5 каменныхъ и 2 деревянныхъ; церковныхъ и монастырскихъ—6 каменн. и 10 деревян.; общественныхъ—5 камен. и 10 деревян.; частныхъ—309 каменныхъ и 6321 деревянная; Грязе-Царицынской желѣзн. дороги—3 камен. и 24 деревян.; Волго-Донской желѣзн. дороги—6 камен. и 54 деревянныхъ; Царицынско-Тихорѣцкой—14 камен. и 10 дерев.; нежилыхъ зданій: магазиновъ для склада товаровъ: частныхъ лицъ—22 камен. и 97 дерев.; Грязе-Царицынской желѣзн. дороги—6 деревянныхъ, Волго-Донской—19 деревянныхъ и Царицынско-Тихорѣцкой—4 деревянныхъ; лавокъ: церковныхъ и монастырскихъ—1 каменная и 1 деревянная, общественныхъ—28 каменныхъ и 339 деревянныхъ, частныхъ—92 камен. и 178 дерев., театр—1 деревянный, желѣзно-дорожныхъ будокъ—2 камен. и 21 дерев., водопроводовъ—12 камен., зданіе водопровода—1 каменное и 5 деревянныхъ, итого въ городѣ всѣхъ зданій, кромѣ церквей—506 каменныхъ и 7102 деревянныхъ. Богадѣлень въ Царицынѣ къ 1 января 1898 г. считалось—3, ночлежныхъ домовъ—4, пріютъ для призрѣнія дѣтей—1, въ 1897 г. Царицынѣ тратилъ по общественному призрѣнію—1913 руб. 21 коп. Въ городѣ имѣется библіотека. Въ Царицынской тюрьмѣ состояло арестантовъ: къ 1 янв. 1897 г.—111 муж. и 9 жен.; къ 1 янв. 1898 г. 150 муж. и 19 жен.; завѣдываніе тюремно-арестантской частью въ губерніи сосредоточивается въ губ. тюремной инспекціи, учрежд. закономъ 21 марта 1890 года; дѣятельность чиновъ тюремнаго вѣдомства направлена къ развитію арестантскаго труда, преимущественно внут-

реннихъ ремесленныхъ занятій; въ Царицынской тюрьмѣ считалось въ отчетномъ 1897 году—12717 рабочихъ дней, причемъ выручено—1001 руб. 30 коп. Государственного налога съ городскихъ недвижимыхъ имуществъ гор. Царицына приходилось на 1897 годъ—16839 рублей.

Въ 1897 году (Статистич. обзоръ Саратов. губ. 1898 г., губернскаго статист. комитета) считалось: лошадей въ городъ—3016, въ уѣздѣ—13005, рогатаго скота въ городъ—1293, въ уѣздѣ—55191, овецъ простыхъ въ городъ—281, въ уѣздѣ—85344, тонкорунныхъ въ уѣздѣ 1860, свиней въ городъ—1091, въ уѣздѣ—6607, козъ въ городъ 594, въ уѣздѣ—3726, верблюдовъ въ городъ—101, въ уѣздѣ—246 (кромѣ того верблюдовъ имѣется въ посадѣ Дубовкѣ—26).

По свѣдѣніямъ губерн. статист. комитета, въ гор. Царицынѣ было въ 1897 г. пожаровъ—31, сгорѣло—61 дворъ, на сумму 26,423 рубля; распределяются они слѣдующимъ образомъ: въ зимніе мѣсяцы—12 случаевъ, въ весенніе—7, въ лѣтніе—8 и въ осенніе—4; изъ нихъ: 5 пожаровъ—отъ дурного устройства печей и трубъ, 17—отъ неосторожности, 2—отъ поджога и 7—по неизвѣстнымъ причинамъ. Пожарная часть состояла: изъ 64 служителей и 45 лошадей, стоимость содержанія которыхъ обходилась въ 17,083 руб. 59 коп.

Въ 1838 г. прошелъ по Волгѣ, мимо Царицына, сверху въ Астрахань первый пароходъ Астраханскаго купца армянина Углева. Въ 1843 г. учреждена вторая въ недѣлю почта между Казанью и Астраханью. Въ томъ же году посѣтилъ Царицынъ чиновникъ Мин. Внутр. Дѣлъ А. В. Терещенковъ, командированный для раскопокъ на мѣстѣ бывшей столицы золотой орды, близъ г. Царева; въ 1848 г. имъ была составлена книга: «*Посадъ Дубовка и Царицынъ*». 25 мая 1846 г. была страшная буря отъ Царицына до Казани, потонуло на Волгѣ много судовъ съ дровами и хлѣбомъ. Въ 1850 г. послѣдовало отдѣленіе заволжья—уѣздовъ Николаевскаго, Новоузенскаго и Царевскаго отъ Саратовской губерніи, причемъ Царевскій уѣздъ причисленъ къ Астраханской губерніи. Въ 1860 г. возникли въ Царицынѣ безпорядки среди рабочихъ на строящейся Волго-Донской желѣзной дорогѣ (желѣзно-дорожный бунтъ въ Царицынѣ», Саратовскій Дневникъ, 1888 г., №№ 216, 218 и 219), почему въ Царицынѣ командированы были флигель-адъютантъ капитанъ Рыльцевъ и дѣйств. статск. совѣт. Арсеньевъ; преданы были по этому дѣлу суду Царицынскій городничій Трескинъ, исправникъ Дьяченковъ и засѣдатель земскаго суда Наттеръ. Въ 1861 г. послѣдовало освобожденіе крестьянъ отъ крѣпостной зависимости. Въ 1866 г. введены земскія учрежденія въ Саратовской губерніи. 26 октября 1871 г. послѣдовало открытіе Городской Думы, по новому городскому положенію, въ Царицынѣ, а 16 февраля 1872 г. открыта и Городская Управа, по новому же положенію. Въ 1880 году въ Саратовской губерніи былъ полный неурожай хлѣбовъ

и рожь доходила до 1 руб. 80 коп. пудъ. Въ 1882 г. открыта ниже Царицына, отъ Владимировки, на лѣвомъ берегу Волги, Баскунчакская солевозная желѣзная дорога. Въ 1890 г. приступлено къ устройству паровой водокачки въ Царицынѣ, причемъ, при разрытіи горы у городского взвоза, рабочимъ Макѣевымъ найдено 189 штукъ старыхъ серебрянныхъ монетъ, съ малопонятными надписями и 5 мѣдныхъ монетъ царствованія Петра I; находка эта отослана Царицынскимъ исправникомъ, 19-го апрѣля 1890 г. за № 510, въ Саратовскій губернской статистической комитетъ. Водопроводъ въ Царицынѣ построенъ Бромлеемъ и К<sup>о</sup>. и открытъ 25 ноября 1890 г. До 1892 года Царицынскій уѣздъ, по дворянскимъ выборамъ предводителя, членовъ опеки и другихъ лицъ, былъ соединенъ съ Камышинскимъ и составлялъ съ нимъ одну единицу, но съ 15 февраля 1892 г. эти уѣзды были раздѣлены и каждый сталъ избирать своего отдѣльнаго предводителя дворянства. Въ 1892 г. (по свѣдѣніямъ С. А. Щеглова) въ г. Царицынѣ считалось постоянно проживающихъ 40447 д. обоего пола, въ томъ числѣ евреевъ 725 душъ; цифра же общаго населенія лѣтомъ почти удвоивалась; всѣхъ учащихся съ гимназіями, было 2,5% или до 1000 человекъ ежегодно.

Площадь всей принадлежащей г. Царицыну земли (по свѣд. г. Щеглова) составляетъ 6108 десятинъ \*) и носитъ характеръ совершенно степной, такъ какъ съ юга къ ней примыкають непосредственно степи прикаспійскія и приазовскія. Собственно эта площадь расположена по отрасли вѣтви Уральскаго хребта, перешедшей Волгу и холмищейся на югъ вдоль теченія рѣки. За Царицыномъ горный кряжъ, совершенно понижаясь, превращается въ незначительные холмы, уходящіе въ степи Астраханской губерніи. Возвышенный правый берегъ Волги у Царицына принадлежитъ, по внутреннему строенію, къ породамъ осадочнымъ, намывнымъ, такъ какъ, по мнѣнію ученыхъ, въ бывшее время вся Саратовская губернія находилась подъ водою. Бока возвышеннаго праваго берега, обращенные къ Волгѣ, здѣсь обрывисты и прорѣзаны глубокими оврагами; рыхлый грунтъ, принимая въ себя потоки весеннихъ и дождевыхъ водъ, образуетъ глубоко внутри его подземные ключи, слѣдствіемъ чего бывають обвалы берега, иногда въ громаднхъ размѣрахъ, какъ въ 1849 году \*\*)

\*) По плану съемки 1850—1852 г.г. количество принадлежащей городу земли опредѣлялось въ 15,359 десят. 1420 кв. саж., но это исчисленіе земель не соотвѣтствуетъ въ настоящее время дѣйствительности, такъ какъ черта города съ 1852 г. значительно измѣнилась: часть выгонныхъ земель отчуждена подъ желѣзныя дороги и во владѣніе частныхъ лицъ. По новѣйшему размежеванію городскія земли оказались въ слѣдующемъ видѣ: удобной земли 6520 десят., средне-удобной 3802 дес., неудобной (песокъ и солонцы) 812 десят., подъ крутостями, оврагами, рвами, водотеками и дорогами 1155 десят., подъ садами 154 дес. и подъ плантаціями 63 десят., остальные земли города заняты городскимъ поселеніемъ, фабриками, заводами, пристанями и желѣзными дорогами. (А. И. Фридрихсонъ «Весь Саратовъ и Царицынѣ». 1902 г.).

\*\*) Не въ одномъ Царицынѣ замѣчаются обвалы праваго берега Волги: въ

Окрестности Царицына, какъ и самый городъ находясь на почвѣ неплодной и безлѣсной, имѣя лишь кое гдѣ въ расщелинахъ однокіе кусты боярышника или крушеника, а на скатахъ поляны и другія солонцевыя травы, представляютъ собою тотъ пепельный и безжизненный видъ, который они сохраняютъ даже весною. Въ древнія времена эта мѣстность, какъ говорятъ старики, была покрыта лѣсами: еще нѣсколько дѣсятковъ лѣтъ тому назадъ видны были здѣсь, главнымъ же образомъ по берегу р. Царицы, пни огромныхъ дубовъ, которыхъ остатки долѣвали на глазахъ нынѣшняго поколѣнія. Впрочемъ, въ самомъ городѣ довольно живописна долина рѣчки Царицы своими садами. При пользованіи водою съ водопровода, возможно было бы устроить въ городѣ сады и цвѣтники, примѣромъ чему служатъ разведенные при вокзалахъ Грязе-Царицынской и Волго-Донской желѣзныхъ дорогъ. Царицынъ соединенъ съ внутренней Россіей естественнымъ воднымъ путемъ—Волгою и желѣзными дорогами. Волга у города имѣетъ въ меженную пору до 2-хъ верстъ ширины. Съ высоты праваго берега открывается обширный видъ на заводь, особенно во время весенняго разлива, когда Волга сливаясь съ рѣчкой Ахтубой, разливается на десятки верстъ.

Средняя годовая температура для Царицына +5°, въ частности: зимою—7,6°, весною +4,9°, лѣтомъ +17,5° и осенью +5,7° по Реомюру. Въ окрестныхъ степяхъ держатся стада дрофъ, встречается сайга, масса сусликовъ; скоропіоны и тарантулы, а иные годы появляется и саранча. Въ 15 верстахъ отъ Царицына, близъ деревни Мечетной, въ XVIII столѣтіи былъ звѣринецъ, состоявшій въ вѣдомствѣ бывшаго Царицынскаго интендантства; изъ него ежегодно доставляли въ Москву живыхъ кабановъ, дикихъ козъ и куропатокъ; теперь нѣтъ и слѣда его. Куропатокъ очень много въ окрестностяхъ Царицына; охота за ними производится съ наступленіемъ холодовъ за Баннымъ оврагомъ, вблизи нефтяныхъ складовъ; ихъ бьютъ ружьями и ловятъ хищническимъ способомъ—сѣтями. Окрестности города служатъ пунктомъ ихъ перелета.

По климату и чрезвычайной загрязненности, Царицынъ, въ санитарномъ отношеніи, стоитъ ниже всѣхъ уѣздныхъ городовъ Саратовской губерніи. Годовая смертность 58,2% на 1000 чело-вѣкъ (по свѣдѣніямъ Саратовскаго врачбнаго инспектора за

гор. Саратовъ Соколова гора сползала и обрушалась съ 1783 по 1885 годъ въ значительныхъ размѣрахъ 5 разъ. У деревни Федоровки, Хвалынскаго уѣзда, осыдь и обвалъ 1839 года заняли въ длину по берегу Волги до 1½ версты и ширину ½ версты, разрушивъ часть деревни (31 марта 1902 года оползень разрушилъ въ Федоровкѣ до 180 дворовъ. Такой же случай былъ нѣсколько лѣтъ до этого въ с. *Ершовкѣ*, въ 3—4 верстахъ отъ Федоровки, тоже на берегу Волги). Въ 1893 г., у села Никольскаго, Енотаевскаго уѣзда, обвалъ у праваго берега Волги занялъ протяженіе до 300 саж. Сохранилось извѣстіе, что городъ Черный Яръ (нынѣшней Астраханской губ.) былъ построенъ въ 1627 г. на ½ мили дальше нынѣшняго, но высокій берегъ у этого мѣста обвалился и Волга уклонилась въ своемъ теченіи, почему въ 1636 году городъ былъ перенесенъ на новое мѣсто (см. *оползни*, стр. 720).

1894 г. смертность выражается здѣсь 83,4 на 1000 жителей). Изъ годового отчета за 1889 г. родившихся было 2434 обоого пола, а умершихъ 2041, слѣдовательно приростъ равнялся 393.

Этнографическую группу Царицына составляютъ: *Русскіе*— первые колонизаторы города изъ служилыхъ людей и раскольниковъ. *Малороссы*— съ 1718 года, когда Петръ Великій приказалъ заселять сторожевую линію отъ Царицына къ Дону преимущественно малороссами. *Казакѣ*— выходцы съ Дона съ 1732 года; теперь Астраханскаго казачьяго войска изъ остатковъ Волжскаго войска. *Нѣмцы*— колонисты изъ Германіи съ 1765 г. *Татары*— остатки приволжской Астраханской орды; въ городѣ Царицынѣ они главнымъ образомъ живутъ по Козловской улицѣ и пересѣкающимъ ее проулкамъ. *Калмыки*: ежегодно лѣтомъ прикочевываютъ къ Царицыну нѣсколько калмыцкихъ кибитокъ изъ степей; нѣкоторыя изъ нихъ остаются близъ города на круглый годъ. Кибитки располагаются обыкновенно около скотообоевъ. Принявшіе православіе калмыки живутъ въ самомъ городѣ приписавшіе въ мѣщане (см. *Калмыки*). *Цыгане*— есть въ уѣздѣ и городѣ, гдѣ оставивъ кочевую жизнь, не бросають своей любимой профессіи—мѣны лошадей и коновальства. *Евреи*— появились въ Царицынѣ главнымъ образомъ со времени проведенія двухъ желѣзныхъ дорогъ: Волго-Донской и Грязе-Царицынской, когда городъ приобрѣлъ промышленное значеніе. Дороги эти подошли къ Царицыну въ разное время: первая—въ 1862 г., вторая—въ 1870 г.; съ 1878 г. Волго-Донская дорога сдѣлалась вѣтвью Грязе-Царицынской и перешла въ ея распоряженіе.

Царицынѣ торгуетъ въ обширныхъ размѣрахъ керосиномъ, рыбой, лѣсомъ, солью и хлѣбомъ, служить главнымъ пунктомъ продуктовъ Бакинскон нефтепромышленности. Лѣсной товаръ составляетъ главный грузъ для Волго-Донской желѣзной дороги, его везутъ на Калачь, а затѣмъ сплавляютъ въ плотахъ по Дону. Обѣ желѣзныя дороги сильно работаютъ съ рыбнымъ товаромъ и нефтью, причѣмъ имѣется масса наливныхъ вагоновъ-цистернъ. Такое громадное торговое и грузовое дѣло привлекло сюда евреевъ, благодаря которымъ керосинъ и рыбный товаръ нашли теперь сбытъ и въ западныхъ губерніяхъ. Но евреи убили въ конецъ торговлю мѣстныхъ Царицынскихъ комерсантовъ. Благодаря развитію торговли появились здѣсь банки: городской, общества Взаимнаго Кредита, отдѣленія Волжско-камскаго и государственнаго банковъ. Увеличеніе населенія вызвало открытіе двухъ гимназій: мужской и женской и многихъ городскихъ начальныхъ школъ. Городъ украшался многими капитальными постройками и водопроводомъ. Здѣсь хорошо торгуютъ земледѣльческими орудіями склады: Гриманъ, Казановъ, Эртъ и Батъ.

Въ административномъ отношеніи Царицынъ съ 1890 года, согласно Высочайше утвержденнаго штата отдѣльнаго городского полицейскаго управленія, подъ вѣдѣніемъ полиціимейстера, дѣлится на 2 полицейскія части, границами которыхъ служить

рѣчка Царица, протекающая поперекъ города. Частями завѣдуютъ пристава съ двумя помощниками. Кромѣ того къ городу принадлежитъ, такъ называемый *нефтяной городокъ* братьевъ Нобель. Собственно городъ занимаетъ площадь въ длину до 7-ми верстѣ, а въ ширину до 3 верстѣ, всего 21 квадратная верста. Садовъ въ городѣ нѣтъ, таковыя числомъ 17 находятся на рѣкѣ Царицѣ, по берегамъ ея и въ оврагѣ; площадь подъ ними до 65 десятинъ. Въ городѣ 122 улицы, 337 кварталовъ и 8 площадей—*Соборная* (на планѣ № 1), *Александровская* (№ 2), *Базарная, городская* (№ 4), *Ярмарочная, новая* (она же *Скорбященская* № 6), *Бутырская* (№ 7) и *Зацарицынская* (№ 8). Жилыхъ зданій (въ 1893 г.)—5757, изъ нихъ: каменныхъ 229, деревянныхъ 5171, смѣшанныхъ 357. Всѣхъ церквей въ городѣ 10, а именно:

1) Во имя Иоанна Предтечи (на планѣ № 10), древней византійской архитектуры, самый старинный изъ Царицынскихъ храмовъ. Онъ построенъ первыми насельниками города въ 1665 году, на томъ мѣстѣ, гдѣ по преданію былъ дворецъ Батяи. При немъ нѣкоторое время существовалъ дѣвичій монастырь и около него группировалось нѣсколько деревянныхъ келій для монашекъ; когда упраздненъ этотъ монастырь—неизвѣстно. Въ церковныхъ книгахъ «Миней» есть надпись, что книги эти пожертвованы въ дѣвичій монастырь, устроенный во имя Иоанна Предтечи, въ гор. Царицынѣ, лѣта отъ сотворенія міра 7208 (1694 г.) протоіереемъ Ильею. Въ описи монастырей, хранящейся въ Маковскомъ архивѣ Мин. Юст. за 1739—1741 годы, показанъ: «Астраханской епархіи дѣвичь монастырь въ городѣ Царицынѣ» и въ немъ: «церковь каменная—1, въ ней престоловъ—2, келій 10, игуменія—1, монахинь—12, попъ—1, дьяконъ—1, дьячекъ—1, пономарь—1. За тѣмъ монастыремъ вотчинъ, земель и сѣнныхъ покосовъ и никакихъ угодій не имѣется и доходовъ въ тотъ монастырь никакихъ не собирается, а питаются своими трудами и мірекимъ подаваніемъ». (Труды Саратовской Архивной Комиссіи, 1890 г., т. 3, вып. 1). Сохранилось преданіе, что храмъ былъ прежде деревянный и построенъ царемъ Иваномъ Грознымъ въ честь своего святого, во время похода на Астрахань; потомъ деревянная церковь замѣнена каменной, существующей до сихъ поръ. По упраздненіи монастыря, церковь обращена въ приходскую. Въ храмѣ находится придѣлъ Корсунской Божіей Матери и въ позднѣйшее время построенъ еще другой придѣлъ св. апостоловъ Петра и Павла; преданіе говоритъ, что послѣдній сдѣланъ по приказанію Петра I, по возвращеніи его изъ Персидскаго похода въ 1722 году. Изъ вещей, хранящихся въ церкви заслуживаютъ вниманія: напрестольный крестъ съ мощами и надписью 7203 г. отъ сотворенія міра (1689 г.). Икона Благовѣщенія Пресвятой Богородицы въ створкахъ, вѣроятно бывшая прежде походнымъ образомъ и неизвѣстно гдѣ и когда принесенной изъ г. Казани. Икона Иверской Божіей Матери, написанная въ 1665 году. Икона Смоленской Богоматери—1665 года. Четыре

евангелія: 1677, 1685, 1697 и 1698 годовъ. Св. антимины: въ придѣлѣ Корсунской Богоматери освященъ Астраханскимъ епископомъ Никифоромъ въ 1789 г. и въ придѣлѣ Петра и Павла Астраханскимъ епископомъ Павломъ въ 1799 году. Главы на храмѣ, вѣроятно со времени его постройки, покрыты черепицами. Вообще церковь эта небольшая, можетъ вмѣстить не болѣе 150 человекъ молящихся, при томъ она довольно темная. Въ этой церкви имѣются изображенія восьми языческихъ *Сивиллъ*, будто бы пророчествовавшихъ объ Иисусѣ Христѣ. Въ настоящее время эти изображенія не сохранили своего стариннаго вида: въ 1870-хъ годахъ они были подновлены и при этой подмалевкѣ малограмотный иконописецъ, подновляя надписи надѣлалъ ошибокъ; но благодаря А. П. Соколову, текстъ можно возстановить по снимку, сдѣланному до подмалевки (см. *Сивиллы*). Изображенія *Сивиллъ* въ этомъ храмѣ размѣщены на перилахъ праваго и лѣваго клиросовъ, въ настоящемъ храмѣ, по 4 на каждомъ; они написаны на холстѣ масляными красками по красному грунту и не моложе XVIII вѣка. Въ рукахъ *Сивиллъ* изображены развернутыя свитки или книги, на которыхъ написаны содержанія ихъ пророчествъ; имена ихъ слѣдующія: Домафила, Персика, Авригия, Любика, Силя, Европія, Хвалія и Елиспонта, изображенныя на верхней части картинъ. По свѣдѣніямъ Саратов. Епарх. Вѣдомостей (приложеніе къ № 3, 1897 г.), *Іоанно-Предтеченская* церковь построена въ 1664 г., неизвѣстно кѣмъ; каменная, крѣпкая, теплая; престоловъ въ ней, кромѣ главнаго—2: въ правомъ придѣлѣ—во имя первоверховныхъ апостоловъ Петра и Павла, а въ лѣвомъ—въ честь иконы Корсунской Божіей Матери. Церкви принадлежитъ деревянный домъ для богадѣльни. Школа грамотности открыта 15 ноября 1888 года, помѣщается она во вновь устроенномъ каменномъ домѣ при церкви. Церковно-приходское попечительство существуетъ съ мая 1894 г. Дома у священника и псаломщика церковные, деревянные. Прихожанъ всѣхъ сословій считалось: въ 1895 г.—398 д. м. п., 439 женскаго, всего—837 д. обоюго пола, въ томъ числѣ казаковъ—79 д. м. п., 80 жен. и раскольниковъ поморской секты—30 м. п., 29 женскаго.

2) Соборный храмъ *Успенія Пресвятой Богородицы* (на планѣ № 1) построенъ и освященъ въ 1718 году, вмѣсто сгорѣвшаго или обвѣтшавшаго, построеннаго митрополитомъ Астраханскимъ Савватіемъ въ 1683 г. Въ церкви находятся слѣдующія достопримѣчательности: 1) св. евангеліе, напечатанное въ 1681 г. при царѣ Федорѣ Алексѣевичѣ (по свѣдѣніямъ же Саратовской Архивной Комиссіи, «Труды» 1893 г., т. 4, вып. 2, стр. 103, это евангеліе издано при царѣ Алексѣѣ Михайловичѣ въ 1656 г.) и пожертвовано въ 1688 г. (7196 г. по старому) въ придѣлѣ великомуч. Феодора Стратилата въ гор. Царицынѣ думнымъ дворяниномъ Михаиломъ Ивановичемъ Глѣбовымъ 2) Въ придѣлѣ Рождества Богородицы есть образъ Нерукотвореннаго Спаса, съ большимъ ликомъ, въ древне-русскомъ вкусѣ, написанный въ

1686 году, по обѣщанію Нижегородца посадскаго челоуѣка Ѳеодора Бокова, въ городъ, нарицаемый Царицынъ—въ прикладъ въ церковь Николая Чудотворца. 3) Поясной образъ святителя и чудотворца Николая, съ изображеніемъ головы и лица въ необыкновенную величину; къ нему раскольники и калмыки имѣють особенное уваженіе и ставятъ передъ нимъ свѣчи. 4) Образъ Живоначальнаго источника Богоматери, изображенъ въ Византійскомъ вкусѣ. 5) Образъ пророка Іліи написанъ на большой доскѣ древнею живописью и обносится съ незапамятныхъ временъ каждый годъ, 20 Іюля, по улицамъ города и внѣ города при молебствіяхъ о дождѣ. 6) Образъ мученицы Параскевы, уважаемый народомъ; въ 9 и 10 пятицы послѣ Пасхи служатся передъ нимъ молебны съ водосвятиемъ. 7) Образъ Воскресенія Христа, съ надписью: «Въ лѣто 1730 сія святая соборная церковь во имя Воскресенія Господня Бога и Спаса нашего Іисуса Христа строеніемъ совершился при державѣ Государыни Императрицы Анны Іоанновны... тѣченіемъ и раченіемъ полковника и коменданта Петра Федоровича Кольцова и проч.». Здѣсь являеся противурѣчіе: или ошибка иконописца въ надписи, или переименованіе храма изъ Воскресенскаго—въ Успенскій, послѣ пожара 1728 г., или же икона была изъ другой церкви. Евангеліе же, пожертвованное Глѣбовымъ, возбуждаетъ вопросъ: не было ли въ соборѣ приделъ великомуч. Ѳеодора Стратилата? 8) Образъ святыхъ Казанскихъ святителей Гурія и Варсанофія, который вмѣстѣ съ упомянутымъ образомъ св. Николая, принесенъ будто бы съ незапамятныхъ временъ изъ гор. Казани. Кромѣ того въ соборѣ имѣются еще 3 евангелія: двумъ изъ нихъ по 200 лѣтъ, а одному 150 и дароносица крестообразная, серебряная, вызолоченная, сдѣланная назадъ тому около 200 лѣтъ, и копія съ Иверской Божіей Матери, писанная на Афонѣ 18 Іюля 1869 г. Въ 1871 году этотъ храмъ посѣтилъ Императоръ Александръ II; нѣсколько позже—Государыня Марія Александровна съ дѣтьми. Около 1870 г. былъ здѣсь армянскій патріархъ Кверкось, подарившій собору часть мошей св. Николая съ патріаршею грамотою; моши хранятся въ иконѣ Николая Чудотворца. Архитектура собора готическаго стіля; онъ окруженъ оградой.

По свѣдѣніямъ Саратов. Епарх. Вѣдомостей (прил. къ № 3, за 1897 г.), Успенская соборная церковь построена въ 1718 г., неизвѣстно кѣмъ; каменная, крѣпкая, теплая; престоловъ въ ней кромѣ главнаго,—2: въ правомъ трапезномъ—въ честь знаменія Божіей Матери и въ лѣвомъ—въ честь Рождества Пресв. Богородицы. Церкви принадлежатъ: дома для протоіерея, одного священника и двухъ исаомщиковъ и каменная часовня во имя св. Благовѣрнаго кн. Александра Невскаго, стоящая на Базарной площади. Имѣется церковно-приходская школа, помѣщающаяся въ каменной, выстроенной въ 1894 г., церковной сторожкѣ. Церковно-приходское попечительство существуетъ съ 1885 г. Земли при церкви нѣтъ. Къ собору приписана церковь во имя св. кн.



Александра Невского въ с. *Верхней Елшанкѣ*, освященная 17 сентября 1895 г. У протоіереея, одного священника и 2-хъ псаломщиковъ дома церковные, а у другого священника, у діакона и псаломщика дома свои. Прихожанъ всѣхъ сословій считалось въ 1895 г.—2247 д. м. п., 2309 женск., всего 4556 д. обоого пола; въ томъ числѣ раскольниковъ 171 м. п. и 173 женск. Въ приходѣ: *хуторъ Новоникольскій* въ 4-хъ и *село Верхняя Елшанка*—въ 8 верстахъ.

3) Церковь (на планѣ № 11) во имя *Живоначальной Троицы* основана въ 1710 г., освящена въ 1720 г.; при ней былъ мужской монастырь, о которомъ упоминается въ «Исторіи російской іерархіи» (2-я книга, стр. 649), гдѣ (книга 3, стр. 334) сказано, что монастырь въ г. Царицынѣ существовалъ еще въ 1740 г., а послѣ переведенъ въ Астрахань. Самая архитектура церкви доказываетъ, что она строилась для монастыря: съ боковой стороны, обращенной къ городу, находится только одно окно. Противъ церкви существовалъ большой каменный двухъ-этажный домъ, о которомъ преданіе говоритъ, что онъ прежде былъ монастырскимъ подворьемъ и что въ монастырѣ были на покоѣ архіереи. Въ церкви находятся два серебряные позолоченные креста съ мощами, сооруженные въ 1712 году; кромѣ того требникъ и служебникъ, напечатанные при Московскомъ патріархѣ Адрианѣ, въ царствованіи Петра I; иконы: Спасителя и Божіей Матери—всѣхъ скорбящихъ радости, Михаила Архангела, Ілии Пророка, Флора, Лавра и Власія, писанныя въ прошломъ XVIII столѣтіи, всѣ въ серебряныхъ ризахъ; евангеліе, напечатанное до Никона, въ 1651 году, при патріархѣ Іосифѣ и великомъ кн. Алексѣѣ Михайловичѣ, почему раскольники имѣютъ къ нему большое уваженіе. Въ преданіи сохранилось, что въ этой церкви Петръ I слушалъ литургію въ 1722 г. и самъ читалъ апостоль. Храмъ этотъ Византійской архитектуры, двухъ-этажный; въ нижнемъ—прیدѣлъ Николая Чудотворца и служба бываетъ только въ храмовой праздникъ—6 декабря. По свѣдѣніямъ Саратов. Епарх. Вѣдомостей (приложеніе къ № 3, за 1897 г.) *Свято-Троицкая* церковь построена въ 1720 г., неизвѣстно гѣмъ, каменная, двухъ-этажная, крѣпкая; престоловъ въ ней, кромѣ главнаго—2: въ верхнемъ этажѣ, въ предѣлѣ—въ честь иконы Казанской Божіей Матери и въ нижнемъ этажѣ—во имя святителя и чудотворца Николая. Церкви принадлежить домъ для духовенства, онъ обложенъ кирпичемъ и покрытъ желѣзомъ. Церковно-приходская школа, въ затонѣ, за Волгой; открыта она для дѣтей служащихъ на пароходахъ и жителей въ той мѣстности. Приходское попечительство существуетъ съ 1886 г. Земли при церкви усадебной имѣется подъ церковными домами и дворами 374 квадрат. сажени. Домъ у причта церковный, построенный на церковной усадебной землѣ. Штатъ состоитъ изъ священника, діакона и псаломщика. Прихожанъ всѣхъ сословій считалось въ 1895 г.—755 душъ мужскаго пола, 764 женскаго, всего 1519 д.

обоего пола, въ томъ числѣ раскольниковъ—101 муж. пола и 96 женскаго.

4) Церковь (на планѣ № 12) во имя *Преображенія Господня* построена въ 1771 году Царицынскимъ купцомъ Ермолаемъ Гудаковымъ, вновь отстроена и освящена 25 мая 1885 года, въ ней придѣлъ евангелиста Иоанна Богослова и Тихона Амафунтскаго. При этой церкви, имѣющей богатый приходъ и значительныя средства, замѣчательнъ хоръ пѣвчихъ. По свѣдѣнїямъ Саратов. Епарх. Вѣдом. (№ 3, за 1897 г.) *Преображенская* церковь построена въ 1771 г. на средства купца Ермолая Неживаго; каменная, крѣпкая, теплая; престоловъ въ ней, кромѣ главнаго—2: въ правомъ придѣлѣ—во имя архангела Михаила и въ лѣвомъ—во имя преподобнаго Тихона Амафунтскаго чудотворца. Церкви принадлежитъ домъ, въ которомъ помѣщается церковная школа, открытая съ 1886 г.; попечительство—съ 1875 г. Земли при церкви нѣтъ. У священника и псаломщика дома свои, деревянные, на собственной землѣ, а діаконъ живетъ въ наемной квартирѣ. Священниковъ—2, діаконъ—1, псаломщиковъ—2. Прихожанъ всѣхъ сословій считалось въ 1895 г.—665 м. пола, 633 женск., всего 1298 д. обоего пола, въ томъ числѣ раскольниковъ: молоканъ-субботниковъ—21 муж. пола, 16 женскаго, поморцевъ 1 муж. пола, 2 женскаго.

5) Церковь во имя *Покрова Богородицы* (на планѣ № 13) построена въ 1826 году Царицынскимъ купцомъ Алексѣемъ Бабаевымъ. При этой церкви 12 мая 1891 г. происходила закладка дѣтскаго, для дѣвочекъ, прїюта, заботами мѣстнаго священника Арсенія Соколова: зданіе каменное и довольно обширное; при разсчеткѣ мѣста подъ основаніе построекъ оказалось, что оно когда то служило кладбищемъ и было найдено множество человѣческихъ костей съ признаками гробовъ. По свѣдѣн. Саратов. Епарх. Вѣдом. (№ 3, 1897 г.) *Покровская* церковь построена въ 1826 г. на средства Царицынскаго купца Алексѣя Бабаева; придѣлы устроены въ 1881—1882 г.г. на средства ктитора Михаила Деревенскова. Церковь каменная, крѣпкая; престоловъ въ ней, кромѣ главнаго—2: въ правомъ придѣлѣ—во имя преподобнаго Сергія Радонежскаго чудотворца и въ лѣвомъ—во имя 3-хъ святителей: Василія Великаго, Григорія Богослова и Иоанна Златоустаго. Церкви принадлежатъ причтовые дома и церковная сторожка. Въ 1892 г. образовано Царицынское попечительство о безпрїютныхъ дѣтяхъ и сиротскаго для дѣвочекъ прїюта: послѣдній помѣщается въ отдѣльномъ зданіи, устроенномъ для этой цѣли на средства неизвѣстнаго благотворителя: въ прїютѣ помѣщалось въ 1895 г.—75 дѣвочекъ, изъ коихъ 48 обучалось по программѣ церковно-приходской школы и рукодѣлію. Есть смѣшанная школа грамоты, помѣщающаяся въ квартирѣ діакона. Земли при церкви имѣется усадебной около 200 кв. саж подъ церковными постройками и дворомъ. Дома у причта церковные, построенные на церковной усадебной землѣ, у священника домъ

каменный. Причтъ состоитъ изъ: 1—священника, 1—діакона и 1—псаломщика-діакона. Прихожанъ всѣхъ сословій считалось въ 1895 г.—900 д. муж. пола, 917 женск., всего 1817 д. обоого пола, въ томъ числѣ раскольниковъ 15 м. п., 14 женскаго.

6) Бывшая кладбищенская церковь (на планѣ № 6) во имя *Скорбяція Божія Матери* (по архивнымъ документамъ Саратов. духовной консисторіи значится, что въ 1775 г. построена въ г. Царицынѣ, на отведенномъ за городомъ мѣстѣ, гдѣ погребаются умершіе, деревянная церковь—«*Всѣхъ скорбященская*») вновь построена въ 1837 году Царицынскимъ купцомъ Ильею Бабаевымъ. Къ западу и сѣверо-западу отъ церкви мѣстность покрыта могилами, могильными, большею частью попадавшими, крестами и памятниками; мѣсто, бывшее подъ кладбищемъ занимаетъ до 500 квадратныхъ сажень; кладбище это закрыто съ 1886 г. На площади у этой церкви, съ юга, на Рождество и Пасху устраиваются балаганы и качели. По свѣдѣн. Саратов. Епарх. Вѣдом. (№ 3, за 1897 г.), *Скорбященская* церковь построена въ 1837 году на средства Царицынскаго купца Иліи Бабаева, каменная, крѣпкая, теплая. Престоловъ въ ней, кромѣ главнаго—2: въ правомъ придѣлѣ—во имя св. пророка Иліи и въ лѣвомъ—во имя святителя Николая Мирликійскаго чудотворца. Церковно-приходская школа помѣщается въ каменномъ зданіи, построенномъ членомъ приходскаго попечительства Михаиломъ Дехтяревымъ на свои средства въ память 900 лѣтیا крещенія Руси, съ присвоеніемъ школы наименованія—*Владимірская*. Церковно-приходское попечительство существуетъ съ іюня 1884 года. Священникъ и псаломщикъ помѣщаются въ домахъ, выстроенныхъ церковно-приходскимъ попечительствомъ на землѣ въ 400 квадр. сажень, пожертвованной городскимъ обществомъ; діаконъ живетъ на наемной квартирѣ. Прихожанъ всѣхъ сословій въ 1895 году считалось 1307 д. м. п., 1337 женск., всего 2644 д. обоого пола, въ томъ числѣ раскольниковъ: поморской секты—31 м. п., 39 жен., австрійской—6 мужскаго пола, 11 женскаго, бѣглопоповской—5 муж. пола, 5 женскаго, молоканъ—4 м. пола, 5 жен. Причтъ состоитъ изъ 2 священниковъ, 1 діакона и 2 псаломщиковъ.

7) Домовая церковь при Александровской мужской гимназій, во имя св. князя *Александра Невскаго*, освящена 22 ноября 1889 года. Большая часть иконъ въ иконостасѣ написаны игуменіей Царицынскаго Рождества Богородицы монастыря—Маріей. Престольный праздникъ бываетъ 23 ноября. *Александро-Невская* домовая гимназическая церковь устроена директоромъ гимназій Дмитріемъ Тимофѣевичемъ Третьяковымъ въ каменномъ зданіи гимназій на средства благотворителей. Причтъ состоитъ изъ одного священника-законоучителя гимназій; при совершеніи богослуженій въ этой церкви обязанности чтецовъ и пѣвцовъ исполняютъ ученики гимназій. Священникъ живетъ въ своемъ домѣ; жалованья за совершеніе богослуженій онъ получаетъ 300 руб. въ годъ. (На планѣ № 15).

8) Домовая церковь при Царицынской тюрьмѣ, во имя апостола *Андрея Первозваннаго*, освящена въ августѣ 1890 года. Для женщинъ арестантокъ устроены съ лѣвой стороны хоры, закрытые филанчатыми стѣнами, причѣмъ входъ на хоры черезъ двери, ведущія изъ женскаго отдѣленія. Поютъ въ церкви арестанты массою. По свѣд. Саратов. Епарх. Вѣдом. (1897 г. № 3) *Андреевская* домовая церковь, при тюремномъ замкѣ, построена въ 1887 г. на средства государственнаго казначейства, каменная, расположена въ самомъ зданіи замка, теплая, однопрестольная. Священнику выдается квартирнаго пособія 180 руб. въ годъ, на его содержаніе положено 300 руб. и ведущему бесѣды—300 руб. (На планѣ № 18).

9) Деревянная церковь за рѣчкой Царицей, во имя *Вознесенія Господня* (на планѣ № 8), съ придѣломъ Введенія во храмъ Пресв. Богородицы, основана въ 1864 году; отличается внутри своимъ благолѣшиемъ. Въ ней по воскресеньямъ происходятъ соборныя служенія съ старообрядцами. Въ церкви 5 престоловъ, расположенныхъ въ рядъ; стѣны, потолоки и колонны росписаны священными изображеніями. При ней 3 священника и 2 діакона. 2 ноября 1891 г. поднятъ на колокольню колоколъ вѣсомъ въ 500 пудовъ—онъ лучшій во всемъ Царицынѣ. По свѣд. Саратов. Епарх. Вѣдом. (№ 3, 1897 г.) *Вознесенская* церковь построена въ 1864 г. на средства Царицынскаго купца Ивана Васильевича Калинина; въ 1883—1885 г.г. церковь расширена съ сѣверной и южной сторонъ, съ пристройками колокольни и трансезной; она деревянная, обложенная кирпичемъ и покрытая желѣзомъ, крѣпкая, теплая. Престоловъ въ ней, кромѣ главнаго—2: въ правомъ придѣлѣ—въ честь Стрѣтенія Господня и въ лѣвомъ—въ честь Введенія во храмъ Пресвят. Богородицы. Церкви принадлежатъ зданія: каменная сторожка съ пристроеннымъ къ ней училищемъ, крыты желѣзомъ; деревянный, крытый желѣзомъ, амбаръ для дровъ и при немъ погребъ; дома для двухъ священниковъ и одного псаломщика (остальные члены причта живутъ на квартирахъ) и каменная лавка для свѣчной торговли, крытая желѣзомъ. Церковно-приходская школа существуетъ съ 18 октября 1887 г. Почетительство открыто 23 ноября 1880 г. Земли при церкви пахатной и сѣнокосной нѣтъ, а есть усадебная во 2-й части города Царицына, въ количествѣ—450 квадратн. сажень. Причтъ состоитъ изъ 3-хъ священниковъ, 1 діакона и 3-хъ псаломщиковъ. Прихожанъ всѣхъ сословій считалось въ 1895 г.—4176 д. муж. пола, 4183 женск., а всего—8359 д. об. пола, въ томъ числѣ раскольниковъ—247 мужскаго пола и 258 женскаго.

10) Церковь, причисленная къ *Балашовскому Покровскому женскому монастырю* (на планѣ № 14), устроенная изъ каменной часовни, на углу Каширской и Елецкой улицъ, въ память избавленія Государя Александра II отъ руки злодѣя Каракозова; освящена она въ 1889 г.; общій видъ этой церкви представляетъ

собою домъ въ 6 оконъ съ сѣверной и южной сторонъ, съ куполомъ и крестомъ надъ алтаремъ. По свѣд. Саратов. Епарх. Вѣдомостей (1897 г. № 3) *Рождество-Богородицкая*, приписная къ Покровскому женскому монастырю, что въ городѣ Балашовѣ, устроена на средства сказаннаго монастыря изъ часовни и освящена 30 іюля 1888 г.; церковь каменная, съ деревянной колокольней, крытая желѣзомъ, крѣпкая, теплая однопрестольная; къ ней принадлежатъ зданія: каменный двухъ-этажный корпусъ, крытый желѣзомъ и 2 деревянныхъ, крытыхъ тесомъ флигеля. Церковно-приходской школы нѣтъ. Земли при церкви усадебной—1300 квадрат. сажень.

Кромѣ того въ Царицынѣ: 1) каменная часовня, построенная на городской Базарной площади въ 1883 г., въ память Государя Александра II; на этомъ мѣстѣ предполагено построить новый соборъ. Часовня эта, въ 1 части города, каменная во имя Св. князя Александра Невского, устроена по постановленію Царицынской Городской Думы, на средства, пожертвованныя гражданами и городомъ. Постройка обошлась въ 5000 руб. и освящена 4 апрѣля 1882 года. Съ 1883 г. она находится въ завѣдываніи причта Царицынскаго Успенскаго собора; 2) деревянная часовня на городскомъ кладбищѣ, во 2-й части, и 3) татарская деревянная мечеть (на планѣ № 23), на углу Елецкой и Козловской улицъ, со школою для мальчиковъ, которыхъ обучается до 80 человекъ въ годъ, исключительно татарскому языку. Въ 1897 г., въ Царицынскомъ уѣздѣ, кромѣ города, имѣлось 38 православныхъ церквей и 2 женскихъ монастыря.

Царицынъ, въ окраинахъ своихъ, носитъ слѣдующія названія: по 1 части: 1) отъ *Ломоносовской* улицы и *Скорбященской* площади (на планѣ № 6), по лѣвому берегу рѣчки Царицы къ Волгѣ, съ базаромъ, по паровую водопроводную городскую водокачку (на планѣ А.)—*Старый городъ* или бывшая—*критость*; 2) отъ водокачки по *Тамбовскую* и *Екатеринославскую* улицы, отъ угла *Ярославской* и *Черниговской*, а также *Курской* и *Воронежской* улицъ, по *Бутырскую* (на планѣ № 7) площадь—*Бутырки*; 3) отъ *Бутырокъ* до нефтяныхъ складовъ по *Малый крутой* оврагъ *Балканы*. Сѣверная мѣстность отъ полотна Грязе-Царицынской желѣзной дороги, за вокзаломъ и депо называется—«за полотномъ желѣзной дороги»; 4) мѣстность, сообщаемая съ городомъ по средствамъ туннеля, устроеннаго около Грязе-Царицынскаго вокзала желѣзной дороги, подъ рельсами на протяженіи болѣе 20 сажень, съ кварталами окружающими *Преображенскую* церковь, до полотна желѣзной дороги и *Скорбященской* площади (на планѣ № 6) *Преображенскій форштадтъ*, и 5) отъ *Скорбященской* церкви (собственно отъ *Ломоносовской* улицы) къ тюремному замку—*Голубинка*—*Бутырки* и *Балканы* имѣютъ улицы съ названіями преимущественно губернскихъ городовъ, какъ то: *Ярославская*, *Рязанская*, *Саратовская* и другія; *Форштадтъ* же съ названіями женскихъ именъ: *Елизаветинская*, *Анастасинская*,

*Еленинская, Варваринская* и т. п. *Старый городъ* съ названіями мѣстныхъ церквей: *Предтечинская, Троицкая, Успенская* и др., и между прочими—*Петровская*, въ честь посѣщенія Царицына Императоромъ Петромъ I въ 1722 г., гдѣ, какъ увѣряють старожилы, еще сохранился домъ, въ которомъ Государь имѣлъ квартиру. Этотъ домъ находится на углу *Петровской* и *Спасской* улицъ; онъ каменный, старинной архитектуры, въ 2 этажа, принадлежитъ теперь Царицынской мѣщанкѣ Захаровой. *Балканы, Бутырки* и *Голубинка* отличаются необыкновенною плотностью жилыхъ построекъ; *Форштатъ* же—своимъ распланированіемъ острыми углами.

Первую часть города со второю связываетъ *Астраханская* улица посредствомъ капитальнаго моста черезъ рѣчку *Царицу*. Рѣчка эта, лѣтомъ обыкновенно пересыхающая почти совершенно, время отъ времени отъ дождей разливается въ крутыхъ берегахъ своихъ до крайней свирѣпости, причиняющей много бѣдъ населенію. Такой разливъ рѣчки лѣтомъ 1889 года былъ особенно силенъ; прошедшій въ ея верховьяхъ сильный ливень, при одновременномъ небольшемъ дождѣ въ городѣ, былъ причиной, что масса воды хлынула по руслу до ея устья; сначала былъ слышенъ только необыкновенный шумъ и ревъ, затѣмъ показала водная стѣна, болѣе 2-хъ сажень вышины, неудержимо стремившаяся по наклону русла, снося все встрѣчавшееся на пути. Стремительность воды была такъ велика, что валела свободно многолѣтнія деревья въ садахъ, сокрушала амбары, у моста выворотила поддерживающія его сваи, унесла сваленные за мостомъ брусья, дрова, баржи и другія суда въ Волгу. Одному мельнику Миллеру этотъ разливъ Царицы причинилъ убытковъ до 12,000 рублей. Общую цифрою убытковъ считаютъ до 100,000 рублей. Говорятъ, что раньше подобныхъ размѣровъ бѣдствій Царица не причиняла.

По 2-й части (за рѣчкой Царицей на правой ея сторонѣ): 1) сѣверо-восточный уголъ, граничащій улицами *Кронштадтской* и *Ростовской* до выгона—называется «*Новыя мѣста*»; 2) отъ *Кронштадтской* улицы къ югу по *Козьмодемьянскую* улицу, между рѣчкой Царицей и *Ростовской* улицей—*Ендовище, Таганъ* тожъ; 3) кварталы, окруженные улицами *Дубовской, Краснослободской, Ростовской* и *Козьмодемьянской*—«*Солдатскія мѣста*»; 4) кварталы, окруженные улицами *Елеицкой, Крестеицкой, Дубовской* и *Красносельской*—«*Ставропольскіе балаганы*»; 5) кварталы, окруженные улицами *Муромской, Красносельской, Липецкой* и *Козловской*—«*Спальной базаръ* и *кузницы*»; 6) кварталы, окруженные улицами *Славянской, Краснослободской, Муромской* и *Козьмодемьянской*—«*Колесные ряды*»; 7) уголъ сѣверо-западный—«*Гора втряпки*»; 8) мѣстность, окруженная улицами *Славянской, Козловской, Липецкой* и *Коломенской*—«*Лѣсные пристани* и съ *лѣсопильками*»; 9) мѣстность отъ *Коломенской* улицы къ югу до рѣки Волги—«*Кавказъ*». По 2-й части всѣ улицы имѣють названія

уѣздныхъ городовъ, какъ: *Козьмодемьянская*, *Козловская*, *Хвалынская* и проч. Самая скученная, густонаселенная мѣстность во 2-й части—это *Кавказъ*, гдѣ, какъ на Бутыркахъ и Балканахъ по 1-й части, улицы чрезвычайно узки и кривы, гористы и во многихъ пунктахъ пересѣкаются оврагами; жилия зданія необыкновенно скучены и между ними много землянокъ, все это представляетъ весьма большую опасность отъ пожаровъ. На лѣтнее время всѣ домовладѣльцы имѣютъ на дворахъ особыя постройки, съ русскими печами, для приготовленія пищи, называемыя — «*перуначками*».

Учебныя заведенія г. Царицына: 1) *Мужская Александровская гимназія* (на планѣ № 15), преобразованная изъ бывшей съ 14 января 1878 г. 4-хъ классной, а затѣмъ 6-ти классной, прогимназіи, въ полную гимназію—22 февраля 1883 года; находится она на *Александровской* площади въ собственномъ домѣ, пожертвованномъ городомъ въ 1882 году. Въ ней обучается 200 человекъ. При гимназіи еще съ 26 октября 1880 г., открыто общество вспоможенія нуждающимся воспитанникамъ. Расходъ города на содержаніе гимназіи въ годъ до 11735 рублей. 2) *Женская Маріинская гимназія* (на планѣ № 16), помѣщается на *Соборной* площади въ домѣ купца Рѣнникова; обучающихся до 200 дѣвочекъ. Расходъ города на содержаніе ея въ годъ 12635 рублей. 3) *Четырехклассное* городское мужское училище, на углу *Петровской* и *Московской* улицъ, въ домѣ Кочанова; обучающихся до 200 человекъ; въ немъ, между прочимъ, преподается военная гимнастика и ружейные приемы. Расходъ города—2305 руб. въ годъ. 4) *Начальное приходское* смѣшанное училище *Александровское*, по *Екатериненской* улицѣ, въ домѣ Преображенской церкви; учащихся 213 человекъ, изъ нихъ 135 мальчиковъ и 78 дѣвочекъ. Расходъ города—3035 руб. въ годъ. 5) *Первое приходское начальное училище*, на *Собіиной* улицѣ, въ домѣ Сусокаловой; учащихся 139. Расходъ города—2946 руб. въ годъ. 6) *Первое приходское женское училище*, на *Соборной* площади, въ домѣ принадлежавшемъ городу; учащихся 176. Расходъ города до 1620 р. въ годъ. При этомъ училищѣ 7 октября 1870 г. открытъ руководѣльный классъ, на что городъ расходуетъ до 400 р. въ годъ. 7) *Второе Зацарицынское начальное мужское одноклассное училище*, въ наемномъ каменномъ зданіи купца Найденова, на *Вознесенской* площади. Расходъ города 2730 руб. въ годъ. 8) *Четвертое Зацарицынское нач. одноклас. муж. училище*, открыто 6 октября 1885 г., въ наемномъ каменномъ домѣ купца Серебрякова, на *Царевской* улицѣ. Расходъ города—2674 руб.

въ годъ. 9) *Второе Зацарицынское начальное женское одно-классное училище*, въ домъ Треумовой, на *Каширской* улицѣ. Раходъ города—2494 руб. въ годъ. *Церковно-приходскія школы*: 10) приходовъ Соборной, Троицкой и Предтечинской церквей—одна общая школа грамоты въ церковномъ домѣ у храма *Иоанна Предтечи*; учащихся—17 мальчиковъ; помѣщеніе маленькое и домъ—какая то скорѣе хижина. 11) *Покровской* церкви—въ церковной сторожкѣ; учащихся до 100 человекъ мальчиковъ и дѣвочекъ. 12) *Преображенской* церкви—въ церковной сторожкѣ; учащихся—138 мальчиковъ и дѣвочекъ. 13) *Скорбященской* церкви—въ церковномъ домѣ; учащихся—49 мальчиковъ. 14) *Вознесенской* церкви—въ церковномъ домѣ; учащихся свыше 100 мальчиковъ. 15) *Тюремной* церкви—въ особой для того комнатѣ; учащіеся арестанты.

Кромѣ того въ Царицынѣ имѣются: 1) *Нѣмецкая* смѣшанная школа—на углу *Спасской* и *Александровской* улицъ, въ домѣ лютеранскаго общества. 2) *Татарская* школа, въ одномъ зданіи съ мечетью: обучается до 80 мальчиковъ въ годъ, исключительно татарскому языку, русскому же не обучаютъ. 3) *Еврейская* школа—на *Саратовской* улицѣ въ домѣ Милова нова, и 4) *Еврейское* училище—на *Камышинской* улицѣ, рядомъ съ бывшей моленной.

Царицынская *тюрьма* (на планѣ № 18), находится между новымъ кладбищемъ и ярмарочной площадью, недалеко отъ земской больницы. Колоссальное тюремное зданіе, съ изогнутымъ фасадомъ, обнесено высокою каменною стѣною. На кровлѣ центрального четырехэтажнаго корпуса поставленъ крестъ. Помѣщеніе въ тюрьмѣ рассчитано на 200 человекъ обою пола; камеры, какъ одиночныя, такъ и общія, довольно просторны. Сзади тюрьмы устроена больница на 25 человекъ. Домъ для начальника тюрьмы и другихъ служителей находится внѣ ограды тюрьмы. На постройку зданія употреблено 4 милліона кирпичей, проектъ тюрьмы составилъ архитекторъ Томышко; постройка взята съ торговъ инженеръ-технологомъ Гертингъ за 252,000 рублей и начата 27 мая 1884 г. подъ наблюденіемъ младшаго губернскаго архитектора Стерлигова. Освященіе новаго тюремнаго замка происходило 5-го октября 1886 года. Въ зданіяхъ тюрьмы помѣщаются: въ самомъ верхнемъ четвертомъ этажѣ центрального зданія—церковь, во имя апостола Андрея Первозваннаго (церковный праздникъ 30 ноября); затѣмъ мужское и женское отдѣленія; мастерскія: кузнечная, слесарная, столярная, переплетная, сапожная, гильзовая и проч.; хозяйственныя: кухня, пекарня, кладовая, ледникъ, сарай, баня, прачешная, больница на 19 мужчинъ и 6 женщинъ, дворики для прогулки заключен-



ныхъ; административныя помѣщенія: приемная, контора, кабинетъ начальника, комната для свиданій, приемная для поступающихъ въ тюрьму, цѣхгаузъ, покойницкая, помѣщеніе для привратника, военного караула и для судебного слѣдователя. Расходъ города по тюрьмѣ на отопленіе и освѣщеніе ея простирается въ годъ до 3554 рублей. Къ тюрьмѣ проведенъ въ 1891—1892 г. водопроводъ на средства правительства, города и земства, а также одновременно и въ земскую больницу, что составитъ расхода 5411 руб. 32 коп., изъ коихъ: 2203 руб. 35 коп. платитъ городъ, 2112 руб.—казна и 1095 руб. 97 коп. земство. При помощи водопровода, на тюремномъ дворѣ, гдѣ больница, устроены небольшой цвѣтникъ и въ немъ фонтанъ, на тюремныя средства. Съ зимы 1891 г. въ тюрьму приобрѣтена ручная мукомольная мельница, по примѣру Камышинской тюрьмы.

Для нижнихъ чиновъ полицейской команды имѣются отъ города 2 казармы: для первой части на углу *Астраханской* улицы и *Базарной* площади, а для второй—по *Кювровской* улицѣ, между *Ростовской* и *Дубовской* улицъ. Обмундированіе и вооруженіе всѣхъ нижнихъ чиновъ полицейской команды лежитъ также на обязанности города, уплачивающаго для этого по 25 руб. въ годъ на каждого; такихъ полицейскихъ въ городѣ 72 человѣка. Въ Царицынѣ 2 пожарныя команды: *1 части* брандмейстеръ, его помощникъ и 23 человѣка команды при обозѣ; деревянное зданіе и коланча—на углу *Городской* площади и *Пушкинской* улицы. *2 части* брандмейстеръ, его помощникъ и 16 пожарныхъ служителей; деревянное зданіе и коланча—на углу *Клинской* и *Ростовской* улицъ. На пожарныхъ коланчахъ, въ теченіе сутокъ, выбиваются колоколомъ часы. Всего расходуетъ на содержаніе команды и обоза—9592 рубля 55 коп. въ годъ.

Въ г. Царицынѣ имѣются слѣдующія учрежденія: 1) городское полицейское управленіе (домъ Милославскаго, по *Воронезской* улицѣ, противъ вокзала Грязе-Царицынской желѣзной дороги) и квартира полиціймейстера, за которыя городъ уплачиваетъ въ годъ, съ отопленіемъ и освѣщеніемъ—1499 рублей; 2) городское общественное управленіе (планъ № 21) въ собственномъ домѣ, на *Соборной* площади. Мѣщанская управа; 3) Сиротскій судъ. 4) Уѣздное податное Присутствіе. 5) Контора по продажѣ водопроводныхъ марокъ, въ одномъ домѣ съ городскимъ управленіемъ. 6) Уѣздный съѣздъ земскихъ начальниковъ. 7) Камера уѣзднаго члена Саратовскаго Окружнаго Суда. 8) Камера городского судьи 1-го участка. 9) Камера городского судьи 2-го участка. 10) Уѣздное полицейское управленіе, завѣдующее только уѣздомъ (въ Дубовкѣ недавно открыто свое посадское полицейское управленіе), и квартира Исправника. 11) Земская Управа (планъ № 20), при ней комитетъ общества улучшенія народна-

го труда. 12) Присутствіе по воинской повинности. 13) Акцизное управленіе. 14) Уѣздное казначейство существуетъ съ конца прошлаго XVIII столѣтія, помѣщаясь въ старинномъ казенномъ домѣ на углу *Набережной* улицы и *Соборной* площади. 15) Управленіе уѣзднаго воинскаго начальника. 16) Почтово-телеграфная контора 2-го класса, съ центральною телефонною станціей, имѣющей 19 абонентовъ, на *Воронежской* улицѣ. 17) Распорядительный комитетъ. 18) Комитетъ общественнаго здравія. 19) Тюремное отдѣленіе. 20) Уѣздное по питейнымъ дѣламъ Присутствіе. 21) Уѣздный Училищный Совѣтъ. 22) Отдѣленіе епархіальнаго училищнаго Совѣта. 23) Духовно-просвѣтительный союзъ. 24) Канцелярія помощника Саратовскаго губернскаго жандармскаго управленія. 25) Отдѣленіе Харьковско-Царицынскаго жандармскаго полицейскаго управленія желѣзныхъ дорогъ. 26) Канцелярія коменданта Грязе-Царицынской желѣзной дороги. 27) Канцелярія судебного пристава Саратовск. Окруж. Суда. Съ ноября 1891 года въ Царицынѣ 2 судебныхъ пристава. 28) Благочинный церковей гор. Царицына. 29) Благочинный 2-го Царицынскаго округа. 30) Камера судебного слѣдователя 1-го участка Царицынскаго уѣзда и 31) Камера судебного слѣдователя 3-го участка.

До 1893 г. Царицынскій уѣздъ былъ соединенъ съ Камышинскимъ по дворянскимъ выборамъ и въ обонхъ уѣздахъ былъ одинъ предводитель дворянства, за небольшимъ количествомъ дворянъ въ этихъ уѣздахъ; но съ 1893 г. каждый уѣздъ имѣетъ своего предводителя, но дворянскую опеку одну общую въ гор. Камышинѣ. Въ Царицынѣ имѣется спасательная станція мѣстнаго отдѣленія общества спасанія на водахъ и городской комитетъ общества Краснаго Креста.

Банковыя учрежденія въ гор. Царицынѣ: 1) Отдѣленіе государственнаго банка, въ наемномъ домѣ на *Александровской* площади, существуетъ съ 1882 г., имѣетъ годовою оборотъ въ 30 милліоновъ. 2) Отдѣленіе Волжско-Камскаго коммерческаго банка, въ собственномъ домѣ, на углу *Успенской* улицы и *Александровской* площади; уставъ утвержденъ 24 февраля 1870 года; оборотъ 95 милліоновъ рублей. 3) Городской банкъ—въ наемной квартирѣ, утвержденъ 6 февраля 1862 г.; годовою оборотъ 12 милліоновъ рублей. 4) Банкъ Царицынскаго общества Взаимнаго Кредита, въ собственномъ домѣ, по *Успенской* улицѣ, утвержденъ 20-го октября 1876 года; годовою оборотъ 6 милліоновъ рублей. 5) Сберегательная касса при отдѣленіи государственнаго банка, открыта въ 1883 г.; оборотъ въ 80,000 руб. 6) Таковая же при почтовой конторѣ, открыта въ 1890 г.; оборотъ 30,000 рублей. Агентуры *страховыхъ обществъ*: 1) Русское, 2) С.-Петербургское, 3) Коммерческое, 4) Ллойдъ, 5) Якорь,

6) Съверное, 7) Россійское 1-е, 8) Россійское 2-е, 9) Саламандра, 10) Надежда, 11) Волга и 12) Россія.

**Больницы:** 1) Земская (на планѣ № 19), помѣщается въ новомъ зданіи, выстроенномъ въ 1883 г. и стоющемъ земству 27,000 рублей, на 10 кроватей женскихъ и 30 мужскихъ; число больныхъ доходить въ годъ до 600 человѣкъ. При больницѣ 2 врача, 2 фельдшера, 1 акушерка, 4 палатныхъ служителя, 2 сидѣлки и 6 человѣкъ прислуги; жалованье на всѣхъ до 3300 руб. въ годъ. При больницѣ довольно порядочный садъ, улучшенный проведеніемъ водопровода. При больницѣ амбулаторная лечебница для приходящихъ больныхъ. 2) Больница Грязе-Царицынской желѣзной дороги, при станціи «*Царицынѣ*». 3) Таковая же Волго-Донской желѣзной дороги при станціи «*Волжской*». 4) Бесплатная лечебница 1-го отдѣла, открыта 22 февраля 1879 г., на углу *Предтеченской* и *Петровской* улицъ; городъ расходуетъ 2474 рубля въ годъ. 5) Бесплатная лечебница 2-го отдѣла, во 2-й части, въ наемной квартирѣ, открыта 26 марта 1883 года; расходъ города 2142 руб. въ годъ.

Всѣхъ газетъ и журналовъ получается въ г. Царицынѣ 130 названій, въ 1206 экземплярахъ. Въ Царицынѣ выходятъ 2 мѣстные газеты: «*Волго-Донской Листокъ*» съ 2-го января 1885 года и «*Царицынскій Листокъ Объявленій*»—съ 1892 года. Въ 1894 г. Царицынское уѣздное земство постановило учредить при уѣздной земской Управѣ публичную бібліотеку; до того другихъ бібліотекъ не было, кромѣ клубной и весьма плохой—г. Абаполовой.

21 октября 1890 г. открытъ въ Царицынѣ *водопроводъ*, выстроенный механикомъ Бромлей, стоившій городу 220,000 руб. Цѣна воды въ водопроводныхъ будкахъ: за 1 копейку—5 ведеръ, за 20 копѣекъ 100 ведеръ. Водопроводныхъ зданій: машинное каменное—1, цистернѣ смѣшанной постройки—4, водопроводныхъ будокъ—11, водопроводныхъ крановъ—75; расходъ города въ настоящее время по водопроводу—13,070 р. въ годъ.

Г. Царицынѣ по разрядамъ мѣстности для исчисления квартирныхъ окладовъ, принадлежитъ къ IV-му. Въ городѣ 2 *базара*: одинъ въ 1-й части на *Александровской* площади, съ каменными двухъэтажными корпусами, десятью—одноэтажными и множествомъ деревянныхъ лавокъ и ларей. Неудобно отсутствіе на базарѣ, при «*обжорномъ рядѣ*», ретирадныхъ мѣсть. Другой базаръ—во 2-й части, на *Вознесенской* площади, съ каменными и деревянными корпусами лавокъ. *Ярмарки*—3: *Троицкая* съ 15 мая и *Покровская* съ 1 октября, продолжаются до 7 дней, располагаются на *Ярмарочной* площади, находящейся близъ тюремнаго замка и *Славная* весною по рѣчкѣ Царицѣ.

Въ Царицынѣ два *кладбища*: одно—въ 1-й части, открыто 6 июля 1886 года, находится близъ тюрьмы за *Галичымъ* оврагомъ; на него городъ расходуетъ 200 руб. въ годъ. Другое—во 2-й части, близъ вѣтряныхъ мельницъ; при немъ деревянная часовня. Отсюда самый лучший видъ на городъ.

Въ виду чрезвычайнаго множества бродячихъ собакъ въ г. Царицынѣ, съ 1885 года началось истребленіе ихъ, на что городъ расходуетъ по 400 рублей въ годъ. Дѣятельность городского самоуправленія выражается въ слѣдующемъ: началась засыпка овраговъ, напр. у *Покровской* церкви; разравненіе площадей—*Скорбященской*; устройство бульваровъ—на *Александровской* площади и на *Набережной*, противъ парходныхъ пристаней; приведеніе въ порядокъ этой послѣдней и замощеніе улицъ. На освѣщеніе города расходуетъ 4420 руб. въ годъ. Городу, въ отношеніи благоустройства, предстоитъ еще весьма многое. Извозчиковъ въ городѣ: легковыхъ—250 человекъ, ломовыхъ—1350.

Площадь, занимаемая 1-ю частью города Царицына, имѣетъ въ длину 3 версты 200 сажень и въ ширину болѣе 2½ версты; границами ея служатъ: на сѣверъ—городскіе выгоны, линія Грязе-Царицынской желѣзной дороги и нефтяные склады разныхъ торговыхъ фирмъ, а также *заводъ братьевъ Нобель*; на югъ—рѣчка Царица, устья ея и Волга; на востокъ—Волга, отдѣляющая городъ отъ Царевского уѣзда, Астраханской губерніи, и на западъ: городское кладбище, ярмарочная площадь, съ бывшей *сторожевой линіей (валомъ)*, и городскіе выгоны. Царицынѣ въ 1-й части производитъ видомъ своимъ странное впечатлѣніе: здѣсь большая смѣсь убогихъ хижинъ съ большими домами красивой архитектуры. Всѣхъ домовъ въ 1-й части, по свѣдѣніямъ 1890 года, было—2683, изъ нихъ каменныхъ—156, смѣшанныхъ—235 и деревянныхъ—2292; улицъ 68, кварталовъ 153; жителей—19,541 обоюга пола, изъ нихъ 10,385 мужчинъ и 9156 женщинъ, но это число въ лѣтнее, навигаціонное время почти удваивается. Скота считалось: лошадей—1342, рогатаго скота—816, овецъ простыхъ—121, свиней—647 и козъ—412. Эта часть дѣлится на два участка помощниковъ пристава: у 1-го—въ завѣдываніи «*Старый городъ*» безъ базара, но съ пристанями всѣхъ парходныхъ товаро-пассажирскихъ обществъ «*Голубинка*», «*За полотномъ желѣзной дороги*» и городскія «*скотобойни*», у 2-го же—вся остальная половина части. Расходъ города на квартиру пристава 1-й части—923 руб.; эта часть города охраняется съ 1 ноября 1890 г.—55 ночными караульщиками. Всѣхъ церквей въ 1-й части—8, изъ нихъ 6 приходскихъ и 2 домовыхъ, всѣ каменные. Фабрики и заводы: 1) *салотопенный*—1, съ 2-мя рабочими, производство въ 3000

рублей; 2) *мыловаренных*—2, съ 7-ю рабочими, производство въ 13600 рублей; 3) *пиво и медоваренный*—1, съ 6-ю рабочими, производство въ 12000 рублей; 4) *маслобойно-горчичный*—1, съ 14-ю рабочими, производство въ 56000 рублей; 5) *воскобойных и восковъчных*—3, съ 5-ю рабочими, производство въ 6350 рублей; 6) *искусственныхъ минеральныхъ водъ*—1, съ 8-ю рабочими, производство въ 7300 рублей; 7) *дрожжевой*—съ 2-мя рабочими, производство въ 7500 рублей; 8) *мукомольныхъ паровыхъ мельницъ*—2, съ 53 рабочими, производство въ 255500 рублей; 9) *вътряныхъ мукомольныхъ мельницъ*—11, съ 11-ю рабочими, производство въ 1050 руб.; 10) *рокожныхъ*—5, съ 64 рабочими, производство въ 4800 рублей; 11) *кирпичныхъ*—5, съ 38 рабочими, производство въ 14000 рублей; 12) *известково-алебастровый*—1, съ 3-мя рабочими, производство въ 4500 рублей; 13) *паровыхъ соляныхъ мельницъ*—5, съ 79 рабочими, производство въ 198000 рублей; 14) *слесарно-механическихъ заведеній*—2, съ 116 рабочими, производство въ 89000 рублей; 15) *типографія*—1, съ 12 рабочими, производство въ 4000 рублей, принадлежитъ г-жѣ Жигмановской; 16) *типо-литографій*—2, съ 21 рабочимъ, производство въ 3000 рублей; 17) *фотографій*—3, съ 2 рабочими, производство въ 1840 рублей. *Пристани*: 1) Лъсная, 2) Соляная и 3) Нефтяная и пароходныхъ обществъ: 4) Самолеть, 5) Кавказъ и Меркурій, 6) Общество по Волгѣ, 7) Зевеке, 8) Кашина, 9) Купеческое, 10) Товарищество братьевъ Нобель, 11) Кунгина и 12) Ахтубинское. Въ пристани находятся на берегу Волги, на пространствѣ, начинающа отъ Собора и кончая *нефтянымъ городкомъ*. *Станціи желѣзныхъ дорогъ*: 1) пассажирская при вокзалѣ желѣзной дороги; 2) товарныхъ—2: одна при пассажирской станціи и одна—при соляной пристани. Желѣзнодорожныхъ будокъ: смѣшанной постройки—1, деревянныхъ—7. *Гостинницъ въ городѣ*: съ номерами—5; номеровъ для прѣзжающихъ—3; мебелированныхъ комнатъ—9; *трактирныхъ заведеній*—41; оптовыхъ складовъ—8; ренсковыхъ погребовъ—11; магазинъ иностранныхъ винъ—1; винныхъ магазиновъ—2; погребъ русскихъ винъ—1. *Буфетовъ*: въ клубѣ—1, на вокзалѣ желѣзной дороги—1, винныхъ лавокъ—2, ливныхъ—3, постоянныхъ дворовъ—23. *Магазиновъ*: мануфактурныхъ—7, швейныхъ машинъ—3, мебельныхъ—3, галантерейныхъ—6, фарфоровыхъ и фаянсовыхъ—3, готового платья—3, скобяныхъ 6, готовой обуви—2, земледѣльческихъ орудій—3, сахарныхъ—1, табачныхъ—2, парикмахерскихъ—4. *Бань* въ этой

части—5, гуляній—1 (*Конкордія*). Легковыхъ извозчиковъ—189 (изъ нихъ 58 фаэтонныхъ) и ломовыхъ—230.

Врачей въ городѣ: уѣздный—1, городской—1, городовыхъ—2, желѣзнодорожный—1, вольнопрактикующихъ—4; ветеринарныхъ: правительственный—1, земскихъ—2, провизоровъ—2, акушерокъ—6, зубной фельдшеръ—1. Первая часть принадлежитъ къ 1-му участку городского судьи и 3-му участку судебного слѣдователя. (Судебный слѣдователь 2-го участка находится въ посадь Дубовкѣ).

*Вторая полицейская часть* города Царицына занимаетъ площадь за рѣчкой Царицей длиною 3 версты и шириною  $2\frac{3}{4}$  версты, съ прилегающими садами и заводами. Во 2-й части 3538 домовъ, 20091 жителей обоого пола. Улицъ—54, кварталовъ—184. Скота: лошадей—1185, рогатаго—804, овецъ—640, свиней—329, козъ—90 и верблюдовъ—8 (по свѣдѣніямъ губернскаго статистич. комитета за 1892 г. во всемъ городѣ Царицынѣ считалось: лошадей—2386, рогатаго скота—1156, овецъ простыхъ—182, свиней—990, козъ—382 и верблюдовъ—15).

Эта часть принадлежитъ къ 1-му слѣдственному участку и ко 2-му участку городского судьи. Квартира пристава обходится городу съ отопленіемъ—871 руб. въ годъ. Границы этой части: рѣчка Царица, отдѣляющая ее отъ 1-й части; съ юга—Волга, съ сѣвера—*Крестецкая* улица и съ запада—*Дубовская* со включеніемъ Базарной площади. Часть охраняется 45 ночными караульщиками. Здѣсь имѣется *заводовъ*: 1) маслостроительныхъ—2, съ 34 рабочими, производство въ 49000 руб. въ годъ; 2) пивоваренныхъ—3, съ 30 рабочими, производство въ 43000 рублей; 3) мыловаренный—1, съ 1 рабочимъ, производство въ 4800 рублей; 4) кожевенный-шорный—1, съ 2 рабочими, производство въ 2000 рублей; 5) дрожжевой—1, съ 1 рабочимъ, производство въ 7000 рублей; 6) ваточный—1, съ 2 рабочими, производство въ 7600 рублей; 7) паровая мукомольная мельница—1, съ 3 рабочими, производство въ 2700 рублей; 8) рогожное заведеніе—1, съ 50 рабочими, производство въ 20000 рублей; 9) паровыхъ лѣсопилочекъ—9, съ 161 рабоч., годовое производство на сумму 266000 рублей; 10) кирпичныхъ—6, съ 62 рабочими, на сумму 14050 рублей; 11) свѣчной—1, съ 1 рабочимъ, производство на сумму 150 рублей; 12) пряничное заведеніе—1, съ 5 рабочими, производство на сумму 3000 рублей; 13) водочныхъ—3, съ 8 рабоч., производство на сумму 2000 рублей; 14) вѣтряныхъ мельницъ—35, съ 40 рабоч., производство на сумму 11000 руб. въ годъ. *Пароходныя пристани*: 1) Общество Кавказъ и Меркурій, 2) Лебедь, 3) Дружина, 4) Зевеке, 5) купца Кашина и 6) Донецкаго общества; всѣ товаро-буксирныя съ *рыбнымъ* грузомъ—у вѣтви Волго-Донской желѣзной дороги на Калачѣ. *Сильной базаръ*—на выгонной *лѣсной* пристани. *Ца-*

*рицынское казачье станичное правленіе* помѣщается на *Азовской* улицѣ въ собственномъ домѣ. Ежегодно, въ октябрь, у мѣстныхъ казаковъ устраиваются призовыя скачки на лошадяхъ, которыя бывають за чертою города, дальше вѣтряныхъ мельницъ, и привлекають всегда много публики. 1 сентября 1893 года освящено мѣсто, гдѣ предполагено построить *ночлежный пріютъ* рядомъ съ станичнымъ правленіемъ, на пожертвованныя рыбопромышленниками деньги и суммы, вырученныя отъ разныхъ зрѣлищъ и концертовъ; мѣсто пожертвовано городомъ; пріютъ будетъ имѣть 6 комнатъ съ асфальтовыми полами. *Трактирныхъ заведеній* во 2-й части—23, ренсковыхъ погребовъ—10, оптовыхъ складовъ—3, винныхъ лавокъ—3, пивныхъ лавокъ—6, буфетъ при вокзалѣ Волго-Донской желѣзной дороги—1, ночлежныхъ домовъ частныхъ—2, съ платою за ночлегъ отъ 3—5 копѣекъ съ человѣка. Во всемъ Царицынѣ, въ обоихъ честяхъ, въ 1893 году считалось жителей 39,632 души обоего пола, изъ нихъ по официальнымъ свѣдѣніямъ 1890 года считается 1165 душъ обоего пола раскольниковъ и сектантовъ. Всѣхъ домовъ въ городѣ—6221.

По свѣдѣніямъ Саратовскаго губернскаго статист. комитета (Адресъ-календарь 1898 г. Ф. С. Шиманскаго) въ гор. Царицынѣ были въ 1897 году слѣдующія учрежденія: уѣздный предводитель дворянства, состоящій по Войску Донскому эсаулъ Михаилъ Федоровичъ Мельниковъ. Уѣздный съѣздъ земскихъ начальниковъ, съ административнымъ и судебнымъ Присутствіями. Уѣздный членъ Окружнаго Суда. Два городскихъ участковыхъ судьи. Городское полицейское управленіе и полиціймейстеръ П. Н. Подъяпольскій; 2 частныхъ пристава, 2 помощника ихъ и 4 оголодочныхъ надзирателя. Уѣздное полицейское управленіе: уѣздный исправникъ Н. В. Потоцкій, его помощникъ и 2 станovýchъ пристава. Уѣздное во вонскимъ дѣламъ Присутствіе. Уѣздный распорядительный комитетъ. Уѣздный комитетъ общественнаго здравія. Комиссія по составленію списковъ присяжныхъ засѣдателей. Уѣздное отдѣленіе комитета общества попечительнаго о тюрьмахъ. Царицынская почтово-телеграфная контора. Царицынская телефонная станція. Уѣздное казначейство. Отдѣленіе государственнаго банка и при немъ учетный комитетъ. Уѣздное податное Присутствіе. Уѣздное по питейнымъ дѣламъ Присутствіе. Городская Дума. Городская Управа (Городской Голова купецъ Ѳ. Е. Семеновъ и 3 члена). Уѣздное земское собраніе. Уѣздная земская Управа (Предсѣдатель Владиміръ Алексѣевичъ Персидскій и 2 члена). Земскихъ врачей въ городѣ и уѣздѣ 5. Александровская мужская гимназія (директоръ Д. Т. Третьяковъ). Маринская женская гимназія (начальница А. Ф. Колчина); попечительный совѣтъ гимназій. Уѣздный училищный совѣтъ. Городское 4-е классное училище. Городскія начальныя училища: 1-е, 3, 4

и 5-е мужскія; 1, 2, 3 и 4-е женскія. Частное мужское училище Н. Р. Морозова. Сиротскій Судъ. Мѣщанская Управа. Городской общественный банкъ. Царицынское общество Взаимнаго Кредита. Царицынское отдѣленіе Азовско-Донскаго коммерческаго банка. Общество вспомошествованія нуждающимся воспитанникамъ Царицынской Александровской гимназіи. Царицынскій дѣтскій сиротскій пріютъ для дѣвочекъ. Царицынскій мѣстный комитетъ русскаго общества Краснаго Креста. Царицынскій внѣ окружный отдѣлъ Императорскаго русскаго общества спасанія на водахъ. Управленіе Царицынскаго комитета общества улучшенія народнаго труда, въ память Импер. Александра II, и состоящій въ вѣдѣніи общества,—Царицынскій домъ трудолюбія. Царицынское общество вспоможенія частному служебному труду. Управленіе уѣзднаго воинскаго начальника (подполк. А. П. Швобъ). Царицынское отдѣленіе Харьковско-Царицынскаго жандармскаго полицейскаго управленія желѣзныхъ дорогъ (подполк. И. И. Яковлевъ). Царицынское уѣздное отдѣленіе епархіальнаго училищнаго Совѣта. Церковно-приходскія школы: при Успенскомъ соборѣ, при Царицынской Покровской церкви—«Дѣтскій пріютъ»; при Царицынской Преображенской церкви; Владимірская, при Скорбященской церкви и при Вознесенской церкви. Лютеранская церковная начальная школа. По тѣмъ же свѣдѣніямъ губерн. статист. комитета за 1897 г. въ г. Царицынѣ было 9 церквей (не включена 10-я, причисленная къ Балашовск. Покровскому женск. монаст.), составлявшихъ особое городское благочиніе: соборная Успенская, Троицкая, Покровская, Скорбященская, Вознесенская, Преображенская, Иоанно-Предтеченская, Андрея Первозваннаго—при тюменномъ замкѣ и Александро-Невская—при мужской гимназіи. Въ уѣздѣ въ 1897 г. было 38 церквей и 2 жен. монаст., принадлежавшія къ 3 благочинническимъ округамъ: *1 округа*—Мих.-Арханг. въ с. *Рынокъ*; Михаило-Арханг. въ с. *Орловка*; Скорбященская въ с. *Городищъ*; Николаевская въ с. *Червлено-Разномъ* (Песчанка тожъ); Никитинская въ с. *Отрадь*. *2-го округа*—Успенская соборная, Воскресенская, Троицкая, Владычицкая Покровская, въ посадѣ *Дубовкѣ* и Вознесенская, при женскомъ монастырѣ посада *Дубовки*; Вознесенская въ станицѣ *Пичужинской*; Дмитріевская въ с. *Лозномъ*; Михаило-Архангельская въ с. *Ерзовкѣ* (Пичуга тожъ); Троицкая въ с. *Песковаткѣ*; Михаило-Архангельская въ с. *Водяномъ*; Иоанно-Богословская въ с. *Пролейкѣ*; Введенская въ станицѣ *Александровской*; Христорождественская въ с. *Балыклей* и Рождество Богородицкая въ поселкѣ *Стрѣльный*. *3-й округъ*: Трехъ-Святительская въ с. *Ольховкѣ*; Казанская въ с. *Каменномъ Бродѣ*; Троицкая—при *Каменно-Бродской женской общинѣ* (начальница монахиня Сусанна); Покровская въ с. *Солодчи*; Дмитріевская въ с. *Александровкѣ*; Михаило-Архангельская въ с. *Большой Ивановкѣ*; Покровская въ с. *Ягодное*; Покровская въ с. *Малой Ивановкѣ*; Ми-



хаило-Архангельская въ с. *Давыдовкѣ*; Михаило-Архангельская въ с. *Семеновкѣ*; Николаевская въ с. *Тополевкѣ-Грязная*; Михаило-Архангельская въ с. *Липовкѣ*; Космо-Даміановская въ с. *Романовкѣ*; Николаевская въ с. *Караваинкѣ* и Казанская въ селѣ *Новогеоргіевское*. Кромѣ того изъ Царицынскаго уѣзда принадлежитъ къ IV благочинническому округу Камышинскаго уѣзда: Троицкая церковь въ с. *Гусевкѣ* и Ахтырская—при *Гусевскомъ женскомъ монастырѣ* (настоятельница игуменія—манатейная монахиня Пина).

Къ вѣдомству 1-й части города Царицына, на сѣверо-восточной его окраинѣ, принадлежитъ, такъ называемый—*Нефтяной городокъ*, лежащій на берегу Волги, между двумя большими крутыми оврагами, на 8-ми десятинной площади. Постройка перваго резервуара («Волга-Лендера») товарищества братьевъ Нобель была совершена здѣсь въ 1879 году. Городокъ разросся до солидныхъ размѣровъ и въ немъ появилось 15 резервуаровъ на 1,360,000 пудовъ нефтяныхъ продуктовъ съ трубопроводомъ и между ними громоотводъ на приспособленномъ столбѣ; желѣзная пристань, понтоны, механическая мастерская, оклейная, разливная, водопроводъ съ башней, рельсовый путь въ 576 сажень къ Грязе-Царицынской желѣзной дорогѣ, на которой устроены мостовые вѣсы, взвѣшивающіе сразу цѣлые вагоны—цистерны съ керосиномъ и нефтью (всего до 125 вагоновъ въ день), конторскій каменный домъ съ 10 флигелями и службами; матеріальный складъ, аптека, свой врачъ и фельдшеръ, приемный покой для рабочихъ, электрическое освѣщеніе, телефонъ, библіотека, билліардъ и разныя мелкія сооруженія. У городка въ Волгѣ стоитъ «*поповка*», накачивающая нефть и керосинъ въ городокъ на 12 саженную высоту; поповка и другіе суда, остающіеся у городка на зимовку, ограждаются отъ весенняго ледохода на Волгѣ ледорѣзками, имѣющими пирамидальную форму. Городокъ весь обсаженъ деревьями, за которыми хорошій уходъ. Стоимость этого городка свыше 7,100,000 рублей; онъ служитъ складочнымъ мѣстомъ для керосина и другихъ нефтяныхъ грузовъ, доставляемыхъ изъ Баку и идущихъ далѣе по Грязе-Царицынской желѣзной дорогѣ во внутреннія губерніи. Съ 1878 г. братья Нобель начали вводить перевозку керосина въ желѣзныхъ цистернахъ-вагонахъ; до этого перевозка производилась въ бочкахъ. Широко раскинулось грандіозное предпріятіе товарищества братьевъ Нобель, такъ блестяще начатое покойнымъ своимъ основателемъ Людвигомъ Эммануиловичемъ Нобель (умеръ въ 1888 г.); отъ Апшеронскаго полуострова вплоть до Петербурга въ десяткахъ пунктовъ, оно заявляетъ о себѣ своими сложными сооруженіями, своими судами и своими вагонами, распространяя въ громадномъ количествѣ Бакинскія нефтяныя богатства въ Россіи и за границей. На Апшеронскомъ полуостровѣ товарищество обладаетъ нефтяными землями, зданіями и сооруженіями на громадную сумму около 7½ милліоновъ рублей; нефтяныя земли

# ПЛАНЪ ГОРОДА АРИЦЫНА.



А. Машинное здание водонасоса (и питательные насосы)  
 Б. Запасный резервуар и фильтр  
 ..... Магистральныя трубы водопровода.

Р о л з а  
 В о л з а

у него: въ Баку—40 десят. 1795 квадр. сажень и на островѣ Челиконѣ, общей стоимостью до 146,000 рублей. Товарищество перенесло свою дѣятельность и въ Батумъ, устроивъ тамъ обширный складъ на 9 десятинахъ 1300 квадр. саженьхъ земли и 9 резервуаровъ на 722,000 пудовъ, съ трубопроводомъ, 126 сажень рельсового пути, насосное, бондарное и котельное зданіе и прочее. См. *Нефтяной городокъ*.

(Матеріалы: Военно-топографичес. карта генеральнаго штаба; планъ города Царицына; «Волга» издан. Общества Самолетъ 1862 г.; Путеводитель по Волгѣ, Кучина, 1865 г.; поѣздка въ Пятигорскъ, рукопись А. Н. Минха, 1868 г.; Саратовскій Сборникъ, изд. губерн. статист. комитета 1881 г.; Спутникъ по Волгѣ, Монастырскаго, 1884 г.; «Труды» Саратовской Ученой Архивной Комиссіи; Путешествіе Голштинскаго посольства въ Московію и Персію въ 1633, 1636 и 1639 годахъ, составленное секретаремъ посольства Адамомъ Олеаріемъ, переводъ П. Барсова, 1870 г.; Истор. очеркъ Саратов. края, Леопольдова, 1848 г.; Истор. очеркъ г. Саратова, А. И. Шахматова, 1891 г.; Самозванцы, Д. Л. Мордовцева, 1867 года; Статистическій сборникъ, Ф. С. Шиманскаго, 1890 г.; Саратовскій край вып. I, 1893 г.; Свѣдѣнія Саратовскаго губернскаго статистическаго Комитета; «Разбои и клады низоваго повожья», рукопись А. Н. Минха, хранящаяся въ Императорскомъ Русскомъ Географическ. Обществѣ, Саратовск. Губернск. Вѣдомости 1894 года, №№—22, 23, 24, 25, 26, 27, 28, 29, 38, 40, 43 и 44: «Царицынъ», С. Щеглова. «Исторія о гор. Царицынѣ, въ 2-хъ частяхъ», засвидѣтельствованная копія съ рукописи, хранившейся въ Царицынскомъ городскомъ управленіи на 13 листахъ; картонъ XXVIII—А. Саратовской Ученой Архивной Комиссіи \*) и Саратовск. Епарх. Вѣдом. 1897 года № 3).

Въ 1½ верстахъ къ юго-западу ниже города Царицына, близъ хутора Новоникольскаго, въ Нижней Елшанкѣ, на берегу р. Волги основанъ купцомъ Пастуховымъ, въ 1892 г., судостроительный заводъ (см. *Пастухова судостроительный заводъ*).

Къ 1 января 1898 года отъ гор. Царицына идутъ уже 3 желѣзныя дороги: *Волго-Донская*, *Грязе-Царицынская* и *Царицынско-Тихорецкая* (до Владикавказской желѣзной дороги и г. Новороссійска на Черномъ морѣ); по послѣдней движеніе началось съ декабря 1897 года. Въ настоящее время, въ 1898 году, городъ охваченъ кругомъ рельсовымъ путемъ, какъ стальнымъ обручемъ.

*Объясненіе плана г. Царицына:* По лѣвую сторону р. Царицы, къ сѣверо-востоку отъ нея расположена 1-я часть города Царицына: отъ моста черезъ рѣчку Царицу, параллельно Волги идетъ *Астраханская* улица; слѣдующая, ближе къ Волгѣ, по которой проложенъ водопроводъ,—Петровская, проходящая черезъ

\*) См. ниже «Дополненія»: Рукопись П. Лугарева.

Соборную площадь (№ 1) и у Волги—Набережная улица. Выше Астраханской (параллельно же Волги) идетъ—Александровская, съ площадью; затѣмъ Пушкинская, Ломоносовская и Бѣльская двѣ послѣднія идутъ отъ р. Царицы къ *Скорбященской* (Новой площади, № 6), примыкающей угломъ къ Грязе-Царицынской желѣзной дорогѣ. Выше небольшія параллельныя улицы отъ рѣки Царицы къ желѣзной дорогѣ: Амурская, Ветлужская, Волжская и Ахтубинская. Въ этой же части *Старого города*, перпендикулярно къ Волгѣ, начиная отъ р. Царицы идутъ улицы: Царицынская, Предтечинская, Троицкая, Успенская, Спасская (эти двѣ—отъ *Соборной* площади къ *Скорбященской*). Московская, Преображенская, Воскресенская, Покровская, Крайняя. Къ сѣверо-востоку—отъ *Скорбященской* (№ 6) и *Городской* (№ 4) площадей, между Волгой и Грязе-Царицынской желѣзной дорогой, идутъ улицы: продольныя—Херсонская, Черниговская, Смоленская, Саратовская, Харьковская; поперечныя къ Волгѣ,—Ярославская, Рязанская, Орловская, Курская, Самарская, Крестецкая, (Кіевская), Нижегородская, Пермская, Казанская и Тамбовская (черезъ *Бутырскую* площадь \*) (№ 7), Тобольская, Оренбургская, Вятская, Новороссійская, Ставропольская. За Грязе-Царицынскою желѣзною дорогою улицы, параллельныя съ ней слѣдующія: Валуйская, Донская, Медвѣдичья, Хоперская; перпендикулярныя—Ленская, Енисейская, Кубанская, Печерская (валъ), Невская, Волховская, Двинская, Дунайская, Дибетровская, Дибровская, Ахтубинская. По Волгѣ противъ *Базарной* площади (№ 1) и *Набережной* улицы находятся *пароходныя пристани*, а противъ *Бутырской* площади (№ 7)—*Соляная пристань*.

За р. Царицей, по правому ея берегу и къ юго-западу отъ нея, расположена 2 часть гор. «*Зацарицынская*». Здѣсь ниже устья Царицы, по бер. Волги—*Рыбная пристань*; ниже ея недалеко отъ Волги,—вокзалъ и постройки *Волго-Донской* жел. дороги, полотно которой идетъ по бер. Волги, къ юго-западу, обходя затѣмъ дугою городъ на западъ, по берегу барака, впадающаго въ Волгу. По правому берегу р. Царицы идетъ Азовская улица, за ней перпендикулярныя къ Волгѣ: Бирская, ниже ея Аксайская, Арзамасская, Балашовская, затѣмъ—Хвалынская, Ростовская и Дубовская, выходящая на *Зацарицынскую* (№ 8) площадь съ церковью Вознесенія и базарными лавками; отъ этой площади къ Волгѣ идутъ улицы—Сердобская, Скопинская, Грушевская и Изюмская; далѣе къ юго-западу: Елецкая, Липецкая, Муромская, Рыбинская, Ставропольская, Валдайская и другія. Параллельно Волги, на юго-западъ отъ р. Царицы, идутъ улицы: Царевская—у полотна Волго-Донской желѣзной дороги, Камышинская, Касимовская, Коломенская, Кирсановская, Книгининская, Ковровская, Клинская, Козловская, Козьмодемьянская, Краснослободская, Кронштадтская (у полосы отведенной подъ желѣзную дорогу), Кузнецкая и Крестецкая на западной окраинѣ этой части города за полотномъ дороги.

\*) На другихъ снимкахъ названа—*Балканская*.

На планѣ означены церкви, площади и зданія подъ слѣдующими номерами: 1) Соборная площадь и Успенскій соборъ. 2) Александровская площадь. 3) Базарная площадь. 4) Городская площадь. 5) Ярмарочная площадь. 6) Скорбященская (или Новая) площадь съ Скорбященской церковью. 7) Бутырская площадь или Краснаго Креста. 8) Зацарицынская или Вознесенская, Базарная тожъ, площадь, съ церковью Вознесенія. 9) Сѣнная площадь. 10) Церковь Іоанна Предтечи. 11) Троицкая. 12) Преображенская. 13) Покровская. 14) Женскій монастырь. 15) Мужская гимназія. 16) Женская гимназія. 17) Техническое училище. 18) Тюрьма. 19) Земская больница. 20) Земская Управа. 21) Городское управленіе (Дума). 22) Домъ мѣщанки Захаровой, гдѣ по преданію, останавливался Петръ Великій. 23) Татарская мечеть. 24) Еврейская молельня. 25) Казачье станичное управленіе. 26) Лѣсопильные заводы. *Нефтяной городокъ* на планѣ не помѣщенъ.

*Дополненія* \*) Въ «Трудахъ» Саратовской губернской Ученой Архивной Комиссіи (Выпускъ 21-й, 1898 года) помѣщены свѣдѣнія о городѣ Царицынѣ изъ архивныхъ дѣлъ Городской Думы разсмотрѣнныхъ членомъ комиссіи Н. А. Соловьевымъ: въ дѣлѣ 1806 г., «о размѣжеваніи, бывшихъ во владѣніи города, Царицынскихъ земель на участки съ помѣщиками, поселившимися въ округѣ города, «говорится», что по свѣдѣніямъ отъ старожилловъ, «отъ основателя города Царицына государя царя и Великаго князя Ивана Васильевича Второго» пожалована городу на окрестныя земли грамота, которая впослѣдствіи времени истреблена извѣстнымъ бунтовщикомъ Булавинымъ\*\*), истребившимъ при взятіи Царицына «архиву», въ коемъ хранилась вышешисанная грамота. Въ 1797 г. городъ числился въ Саратов. намѣстничествѣ и Астраханской губерніи. Въ 1798 г. онъ перечисленъ въ Саратовскую губернію; въ этихъ годахъ на должности Царицынскаго коменданта состоялъ генераль-маіоръ Иванъ Александровичъ Поддельманъ. Съ 1799 г. его смѣнилъ генераль-маіоръ Оома Александровичъ Кобле. Въ этомъ же году въ качествѣ коменданта является генераль-маіоръ Оедоръ Александровичъ Іевлевъ, а 12 іюля того же года (1799) назначается «въ качествѣ

\*) Приведенныя мною здѣсь свѣдѣнія о городѣ Царицынѣ, не успѣли войти въ описаніе города, но такъ какъ они могутъ служить цѣннымъ матеріаломъ для будущаго, то и привожу ихъ въ приложенномъ дополненіи. А. Минскъ.

\*\*) Кондрать Булавинъ—походный атаманъ Донскихъ казаковъ, сообщникъ гетмана Ивана Мазепы. Онъ напалъ на князя Долгорукова, близъ Урюпинской станицы и умертвилъ его бывшихъ при немъ офицеровъ и солдатъ; затѣмъ разослалъ «подметныя письма», что бояре и вѣмцы вводятъ казаковъ въ эллипскую вѣру. Булавинъ думалъ идти на Москву, но войсковою атаманъ Максимовъ разбилъ его отряды осенью 1707 г. Сообщниками бунтовщика были: Хохлачъ, Некрасовъ, Драный, Голый и другіе. Въ 1708 г. Булавинъ разбилъ атамана Максимова и мятежные отряды его доходили до Козлова и Тамбова, самъ же овладѣлъ г. Черкасскимъ; но 7 іюля 1708 года Булавинъ, окруженный въ Черкасскѣ войсками и вѣрными казаками, застрѣлился.

въ полиціи *мейстера*» надворный совѣтникъ *Долгосабуровъ* (Долгово-Сабуровъ), который въ 1802 г. упоминается *городничимъ*. Городничаго Долгосабурова смѣнилъ фонъ-Цилиакусъ. Жалованья городничему полагалось 300 рублей въ годъ. Въ 1797 г. городскимъ головою состоялъ купецъ Василій Мордвиновъ; Дума состояла тогда изъ 4-хъ гласныхъ, а городской магистратъ изъ 3-хъ бургомистровъ и 5-ти ратмановъ. Въ 1806 году магистратъ состоялъ только изъ 2-хъ бургомистровъ и 4-хъ ратмановъ. Изъ купечества и посадскихъ людей городъ избралъ такъ называемыхъ «*квартильныхъ членовъ*». Въ 1802 г. показано жителей въ Царицынѣ—2622 мужскаго и 2000 женскаго. Изъ архивныхъ документовъ видно, что Царицынъ, «со времени весьма давнихъ», безспорно владѣлъ 56,650 десятинами земли; сверхъ сего Царицынцы, вмѣстѣ съ казенными бобылями владѣли *Сарпинскимъ островомъ*. Съ городскихъ жителей, владѣвшихъ недвижимостью, взымались, такъ называемыя, «*квадратныя деньги*»: «сборъ сей въ Царицынѣ начался съ 1765 года, вслѣдствіе Высочайше конфирмованнаго доклада отъ бывшаго Астраханскаго генераль-маіора Бекетова на содержаніе бывшей тамъ «*строельной*» экспедиціи и на содержаніе «*доброй полиціи*». Съ *квадратной сажени* земли положено было собирать подъ домами въ крѣпости по 1 копѣйкѣ, въ форштадтѣ по 1 деньгъ, а садовъ и огородовъ по  $\frac{1}{4}$  копѣйки; до открытія губерніи деньги собирались комендантами на полицейскія потребности; съ 1782 года, по открытіи губерніи, сборъ поступалъ въ губернское Правленіе; 1796 г., по указу Сената, этотъ сборъ разсланъ въ городскія Думы и велѣно продолжать оный сборъ «по прежнему установленію».

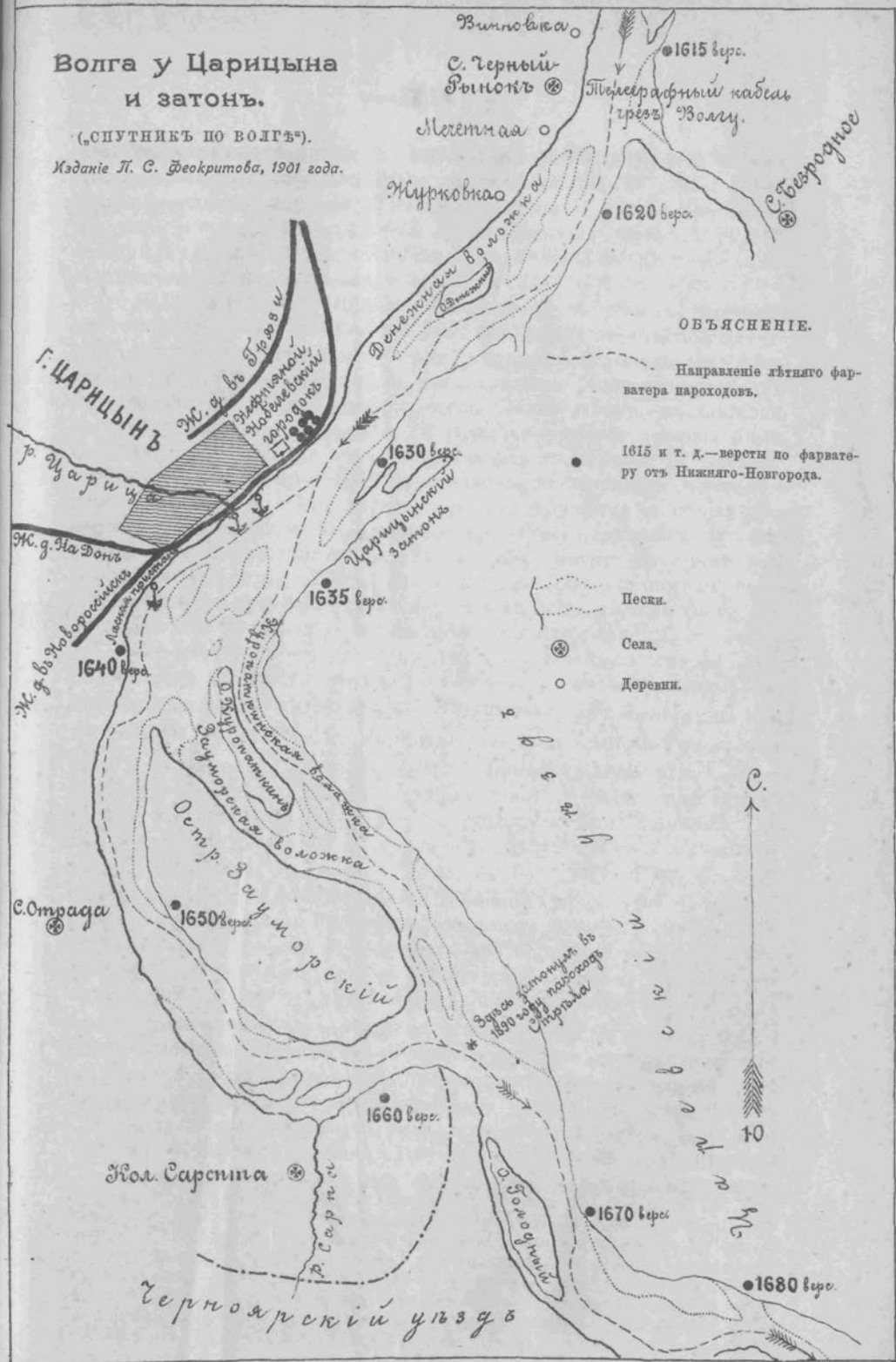
Документы конца XVIII и начала XIX столѣтій архива городской Думы указываютъ на существованіе въ то время обильной растительности вокругъ города, по ту и другую сторону Волги, и что въ Царицынѣ жилъ особый форштмейстеръ, подчиненный Саратовскому оберъ-форштмейстеру. Въ бумагахъ говорится: объ «*избыточествѣ*» крупнаго лѣса; о рѣчкѣ Царицѣ (нынѣ пересыхающей), какъ о «*пути сообщенія*»; о «цѣлительномъ колодецѣ въ Сарептѣ», при которомъ былъ «общественный домъ» и доходъ съ котораго, въ количествѣ 100 рублей, шелъ въ пользу города. Въ бумагѣ «о проводѣ колодниковъ», въ маршрутѣ отъ Саратова по Астраханскому тракту, влѣдъ за Царицыномъ, упоминается станція «*минеральные ключи*», въ степной мѣстности, а затѣмъ село *Поповицкое*.

Въ гор. Царицынѣ существовало въ концѣ XVIII столѣтія «*фруктовое правленіе*», вѣдавшее отправленіе ко двору арбузовъ. Царицынскій край извѣстенъ былъ въ то время Ахтубинскимъ казеннымъ шелковымъ заводомъ и разведеніемъ

# Волга у Царицына и затонъ.

(„СПУТНИКЪ ПО ВОЛГѢ“).

Издание Л. С. Феокритова, 1901 года.



## ОБЪЯСНЕНИЕ.

Направление лѣтняго фарватера пароходовъ.

1615 и т. д.—версты по фарватеру отъ Нижняго-Новгорода.

- Пески.
- Села.
- Деревни.



«шелковичнаго дерева»; Н. А. Соловьевъ приводитъ указъ Саратовскаго правленія отъ 1799 г., съ приложеніемъ «Высочайше конфирмованной записки о распространеніи и усовершенствованіи шелковичнаго производства въ полуденныхъ губерніяхъ Россійской имперіи и стать чинамъ, назначеннымъ для смотрѣнія за шелковичнымъ производствомъ».

Въ декабрѣ 1899 года Царицынская Дума рѣшила устроить въ городѣ электрическое освѣщеніе, трамвай и лѣсотаски. Электрическія сооруженія предположено сдать концессиональнымъ способомъ Бельгійской компаніи—«центральное электрическое общество въ Москвѣ». Срокъ концессіи 35-ти лѣтній, съ правомъ выкупа предпріятія не ранѣе 20 лѣтъ; сооруженія должны быть кончены не позже 2½ лѣтъ; пользованіе лѣсотаской отъ 18 до 30 копѣекъ за бревно. Предприниматели обязываются освѣщать городъ бесплатно 60-ю электрическими фонарями и нѣкоторыя городскія учрежденія. Городъ выговорилъ себѣ полученіе съ валоваго дохода предпріятій отъ 2½ до 4%, смотря по суммѣ выручки, но не менѣе 2500 рублей въ годъ. Электрическая энергія, помимо самотаски, трамвая и освѣщенія, должна обслуживать фабрики и заводы, по желанію ихъ владѣльцевъ.

17 іюня 1900 года открыто движеніе изъ города Царицына по новой линіи юго-восточныхъ желѣзныхъ дорогъ, такъ называемой—«*Восточно-Донецкой*»: начинается она отъ *Волжской* станціи въ г. Царицынѣ по Волго-Донской желѣзной дорогѣ до станціи *Кривая Музга (Кривомузгинская)*, лежащей въ 53 верстахъ отъ г. Царицына; отсюда она круто отклоняется влѣво и пересѣкая р. Донъ у хутора Рачкова, гдѣ сооруженъ капитальный мостъ черезъ рѣку, тянется на протяженіи 302 версты, чрезъ ст. *Чиръ*, до ст. *Лихая* (Козловско-Воронежско-Ростовской линіи) въ Донецкомъ краѣ. Она соединила Волгу у Царицына съ Ростовомъ и портами Азовскаго побережья; по ней отъ Царицына до Ростова—503 версты и она проходитъ богатымъ каменнымъ углемъ Донецкимъ краемъ. Проведеніе этой линіи и затѣмъ предполагаемый желѣзно-дорожный путь отъ Царицына чрезъ Оренбургъ на *Магнитную* къ Челябинску \*) даютъ завидную будущность Царицыну, что и теперь особенно замѣтно на металлургической промышленности: не успѣлъ еще окончательно отстроиться грандіозный металлургическій заводъ Урало-Волжскаго общества, какъ въ самомъ городѣ французы Гордиень и Валлозь, съ мая 1900 года, приступили къ постройкѣ

\*) Этотъ рельсовый путь пока еще въ предположеніи, какъ возникъ уже новый проектъ Астраханской желѣзной дороги: въ январѣ 1902 года открыты въ Петербургѣ засѣданія по весьма важному для гор. Царицына вопросу о соединеніи г. Астрахани желѣзною дорогою съ рельсовой сѣтью имперіи, причемъ разсматриваются 2 проекта по ея направленію: 1) правымъ берегомъ Волги—до г. Царицына, или 2) по лѣвому берегу Волги къ Николаевской слободѣ и г. Камышину, или до Покровской слободы къ г. Саратову. Въ послѣднемъ случаѣ она обслуживала-бы и Эльтонское соляное озеро. Правительство разрѣшена постройка Астраханской ж. д. по лѣвому берегу Волги.



обширнаго механическаго завода. Строятся и менѣе обширныя заводы по металлургіи; возникаетъ масса лѣсопильныхъ заводовъ; нѣмцы, бр. Гергардъ, ставятъ обширную мукомольную фабрику и т. под. (Саратовскій Листокъ, 1900 г., № 136).

19 августа 1900 г. въ 9 час. вечера сгорѣла въ Царицынѣ 5-ти этажная мукомольная вальцевая паровая мельница товарищества «Туркинъ, Ткачевъ и К<sup>о</sup>», при ней и резервуаръ съ нефтью; остались отъ огня одни каменные стѣны. Смѣжно съ этой мельницей расположенъ увеселительный садъ «*Конкордія*», куда пожаръ этотъ перешелъ на вокзалъ съ театральной залой и лѣтнимъ помѣщеніемъ коммерческаго клуба, сдѣлавшимся тоже жертвой пламени. Мельница была застрахована въ 400,000 рублей. Земля и обгорѣвшій корпусъ мельницы куплены въ 1901 г. товариществомъ нижегородскихъ и московскихъ коммерсантовъ.

Осенью 1900 года переведенъ въ г. Царицынъ изъ г. Саратова Бобруйскій резервный пѣхотный баталіонъ, для котораго начата городомъ постройка казармъ.

22 апрѣля 1901 г. состоялась въ Царицынѣ закладка новаго собора во имя св. князя Александра Невскаго, освященная епископомъ Вольскимъ Гермогеномъ.

13 іюня 1901 г. въ Царицынѣ вспыхнулъ большой пожаръ въ лѣсномъ караванѣ около города: сгорѣли 24 бѣяны, 13 баржей (изъ нихъ 3 съ смолянымъ товаромъ), 2 асланки и 1 плотъ; кромѣ того 4 большихъ (3—Максимова и 1—Слесарева) и нѣсколько мелкихъ лѣсопилокъ. Съ лѣсными пристанями пострадали пригороды: *Елшанка* (Нижняя) и *Купоросное* (см. эти слова), убытковъ насчитываютъ болѣе 5 милліоновъ; есть человѣческія жертвы. Пожаръ былъ прекращенъ лишь 16 іюня; огонь бушевалъ на пространствѣ 7 верстъ, въ с. Елшанкѣ (Нижней) сгорѣло до 300 домовъ; сгорѣло 5 верстъ подъѣздныхъ путей и 28 вагоновъ.

На лѣвомъ берегу Волги, противъ города Царицына, имѣется большой затонъ, вмѣщающій на зимовку до 130 судовъ. Въ настоящемъ 1901 году, баръ \*) при входѣ въ наиболѣе удобную часть затона на столько обмелѣлъ, что черезъ него скоро можно будетъ переходить поколѣно; теперь глубина составляетъ всего  $\frac{3}{4}$  аршина.

Въ публичной библіотекѣ Царицынскаго уѣзднаго земства хранятся случайно приобрѣтенные остатки (костики) давно вымершихъ животныхъ, найденные преимущественно по берегу р. Волги, въ предѣлахъ Черноярскаго уѣзда, Астраханской губерніи; но сохраняются они небрежно, хрупкія части обламываются и утрачиваются. (Саратовскій Дневникъ 1901 г., № 164).

Въ 1901 г. въ г. Царицынѣ, имѣющемъ около 70,000 населенія, городской больницы не было; земская больница всего на 40 кроватей, при одномъ врачѣ и 2-хъ фельдшерахъ; 2 ле-

\*) *Баръ*—мель или наносъ, препятствующій выходу и входу судовъ.

чебницы для проходящих открываются всего на 3 часа въ день. Въ городѣ имѣется частная лечебница на 6—8 кроватей; больницы желѣзныхъ дорогъ предназначены исключительно для служащихъ и работающихъ на этихъ дорогахъ, равно и больница при металлургическомъ заводѣ. Пришлое населеніе въ навигаціонное время сильно возрастаетъ, почему ощущается потребность городской больницы, но городскіе дѣятели ссылаются на недостатокъ средствъ. (Сарат. Дневникъ 1901 г., № 168).

На картѣ П. С. Феофритова («Спутникъ по Волгѣ», 1901 г., листъ 16-й) *Сартинскій* островъ названъ *Зауморскимъ* и при немъ проходитъ *Зауморская воложка*, отдѣляющая островъ отъ другаго острова *Куропаткина*. Членъ Саратов. губернскаго архивнаго комиссіона Евгенія Александровна Шахматова сообщила мнѣ выписки изъ старинныхъ документовъ рода Шахматовыхъ, по которымъ можно судить, что названіе *Зауморье* или *Зауморы* не есть собственное, а нарицательное. Такъ, мы встрѣчаемъ, что въ 1807 г. состоялось обмежеваніе сѣнокошной пожни на Саратовской городской землѣ въ островѣ *Зауморье*, при селѣ Хмѣлевкѣ (Саратовскаго уѣзда), причемъ отъ сѣнокошной пожни Жарскаго и Шахматовой, часть сѣнокошу, песковъ, кустарника, полурѣкою Волгою и подъ озеромъ *Затономъ*, отмежевана А. Н. Шахматову. Въ документѣ 1761 г. упоминается «*Заумора Хмѣлевская*», а на ней «отъ степи песчаная грива...»—Въ грамотѣ, данной Саратовцу Тихону Шахматову на сдачу ему Чердымскаго юрта въ 1691 году по старымъ рубежамъ, кромѣ разныхъ угодій, упоминаются «звѣринные угодыя и съ лѣсомъ и неводные и вешние и меженные и зимние жерлишние и всякіе рыбные ловли въ Ерики и с озера и съ *зауморы* и съ запольными речки...» Въ 1859 г. упомянуто за Шахматовыми—«сѣнокошная пожня *Зауморье* въ 93 десятины».—На лѣвомъ берегу Волги Самарскаго губерніи, противъ села Мордово, Камышинскаго уѣзда, есть селеніе *Зауморы*. Николаевская слобода, на лѣвомъ берегу Волги, противъ г. Камышина, называлась также *Зауморской* или *Зауморье*.

Въ новомъ изданіи А. Ф. Девриена—«*Россія*», подъ редакціей В. И. Семенова, 1901 г., томъ VI, приведены свѣдѣнія о Саратовской губерніи, между прочимъ и о городѣ Царицынѣ: И. Н. Сырневъ объясняетъ происхожденіе названія этого города отъ *Сари - чинъ*, что по татарски означаетъ—*желтый островъ*, а рѣчки *Царицы*—отъ *Сари-су* (по татарски—*желтая вода*). Въ описаніи города, г. Сырневъ говоритъ: верстахъ въ 15 ниже Мечетной, въ возвышенной степной мѣстности праваго берега Волги, прорѣзанной рѣчкой Царицей, расположенъ уѣздный городъ *Царицынъ*. Съ Волги прежде

всего виднѣются грандіозныя зданія сталелитейнаго завода французской компаніи, за нимъ выступаетъ Нобелевскій нефтяной городокъ, а тамъ и самый городъ. Рѣчка *Царица* раздѣлила его на двѣ части: на *Старый* и *Новый* городъ; этотъ послѣдній получилъ начало съ 1728 года, послѣ пожара въ Старомъ городѣ.—Мѣстность, занимаемая Царицыномъ въ XIII вѣкѣ принадлежала татарамъ *Золотой орды*, главная ставка которой находилась около Царева. Сохранилось преданіе, что и въ гор. Царицынѣ была одна изъ ханскихъ ставокъ. Позднѣе построенный русскими городъ Царицынъ основанъ въ низовомъ поволожьѣ, вдали отъ внутренней Россіи, и, окруженный степными кочевниками, долгое время былъ однимъ изъ самыхъ важныхъ стратегическихъ пунктовъ, почему въ городѣ была устроена крѣпость. Городъ постоянно подвергался опасностямъ, начиная съ первыхъ дней своего существованія и почти вплоть до начала XIX вѣка. Такъ, при появленіи перваго самозванца, возжекіе казаки въ 1606 г. провозгласили одного изъ своихъ товарищей царевичемъ Петромъ, сыномъ Ѳедора Ивановича и двинулись вверхъ по Волгѣ; въ *Царицынѣ* убили они воеводу Акинфіева и возвращающагося изъ Персіи посла князя Ромодановскаго; отсюда они намѣревались отправиться въ Москву, но получивъ извѣстіе о смерти Лжедмитрія ушли черезъ Камышинку на Донъ. Въ началѣ царствованія Михаила Ѳедоровича *Царицынѣ* заявилъ себя вѣрностью избранному государю, чѣмъ много содѣйствовалъ тому, что дерзкіе замыслы Заруцкаго, утврдившагося въ Астрахани, не имѣли никакого успѣха. Съ прекращеніемъ смутъ періода самозванцевъ, Царицынъ обратился къ прежней сторожевой службѣ, оберегая царскіе караваны, ходившіе въ Астрахань или возвращавшіеся оттуда, встрѣчая и провожая царскихъ пословъ и гонцевъ въ Персію, къ ногайцамъ и кубанцамъ, наблюдая за движеніями ордынцевъ и, по возможности, истребляя воровскія шайки казаковъ и черкесовъ. Когда въ 1667 г. Стенька Разинъ плылъ мимо Царицына (къ Астрахани), то воевода велѣлъ было стрѣлять, но ни одна пушка не выстрѣлила, почему воевода безпрекословно исполнилъ всѣ требованія явившагося отъ Разина эсаула. Въ концѣ апрѣля 1668 г. появилась вблизи Царицына, на Мечетной рѣчкѣ, значительная шайка Сережки Криваго; ратные люди завязали съ ворами стычку, но были разбиты и шайка пробралась къ Волгѣ, ограбила рыбацкіе станы и ушла къ Разину. Въ 1669 году Астраханскіе воеводы пропустили Стеньку съ его казаками на Донъ, но послали въ Черный Яръ и Царицынъ грамоты, чтобы тамъ казаковъ въ города не пускали и вина имъ не продавали. 1 октября Разинъ пришлылъ къ Царицыну; здѣсь у казаковъ произошла ссора съ воеводой за дорогую цѣну вина. Разинъ съ толпой бросился на воеводскій дворъ, но воевода успѣлъ спрятаться въ церкви; казаки разбили тюрьму и выпустили колодниковъ. Когда же явился опять воевода,

то одинъ изъ казаковъ потрепалъ его за бороду, а Разинъ заставилъ его удовлетворить всѣ претензіи казаковъ и еще пригрозилъ, чтобы онъ не осмѣливался и впредь чинить поборы съ казаковъ, послѣ чего они ушли изъ Царицына. Но весною слѣдующаго 1670 г., когда у Стеньки образовалась уже не шайка, а цѣлая армія изъ 7000 человекъ, онъ подступилъ къ Царицыну и поручилъ осаду города Васкѣ Усу, самъ же отправился громить кочевавшихъ вблизи татаръ. Воевода Тургенева еще надѣялся держаться противъ разбойниковъ, но Царицынскіе стрѣльцы измѣнили и открыли ворота мятежникамъ. Монахи Троицкаго монастыря располагали жителей къ измѣнѣ, а казначей монастыря старецъ Ааронъ далъ мятежникамъ благословеніе на ихъ дѣла. Воевода съ небольшимъ числомъ вѣрныхъ стрѣльцевъ и прислуги заперся въ башнѣ; казаки взяли ее съ бою и на другой день закололи и утопили Тургенева со всѣми служилыми людьми; имѣнія ихъ разграбили и раздѣлили между собой. Разинъ послѣ этого укрѣпилъ Царицынъ и уже готовился идти къ Москвѣ, «выводить бояръ», и вездѣ учреждать казачество, какъ узналъ, что изъ Астрахани и изъ Москвы противъ него отправлены войска. Разинъ пошелъ на встрѣчу Московскимъ стрѣльцамъ, встрѣтилъ ихъ въ 7 верстахъ выше Царицына и разбилъ; стрѣльцы надѣялись на помощь Царицынцевъ, а тѣ встрѣтили ихъ пушечными ядрами. Не совсѣмъ спокойно было въ Царицынѣ и въ послѣдующее затѣмъ время: въ 1677 и 1682 годахъ къ городу подступали калмыки, но вреда никакого не причинили. Въ 1691 году въ Царицынѣ учреждена была таможня, такъ какъ черезъ городъ провозилось много рыбы и соли; въ 1693 году устроены были заставы по случаю чумы и въ то же время происходили новыя нападенія калмыковъ и кубанцевъ, да еще носились слухи, что и кубанскіе раскольники хотѣли идти на Царицынъ. Въ 1707 г. на городъ напали донскіе казаки Василій Булавинъ съ Игнатіемъ Некрасовымъ; два раза они приступали къ городу; отраженные въ первый разъ, они усилили свои войска и наконецъ взяли городъ. За упорство коменданту и правителю его дѣлъ отсѣкли головы, а архивъ съ дѣлами сожгли. Войско, подоспѣвшее изъ Астрахани, выгнало разбойниковъ изъ Царицына. Всѣ эти опасности, постоянно грозившія Царицыну, вызывали правительство къ возможному огражденію города и Петръ Великій еще въ 1718 году предполагалъ устроить укрѣпленную линію отъ Царицына къ Дону, но осуществлена была эта мысль при Аннѣ Ивановнѣ.—Въ 1728 г. въ Царицынѣ былъ пожаръ, истребившій почти весь городъ. Въ 1731 г. учреждено особое Волжское казачье войско и проведена укрѣпленная линія отъ Царицына къ Дону; тогда же велѣно было вокругъ Царицынской крѣпости возвести валъ, окопать рвами и поставить палисадъ, а крѣпость починить и вновь исправить. Въ то же время на Царицынъ была возложена и другая обязанность: ежегодно въ сентябрѣ отправлять въ Москву живьемъ—10 кабановъ, 20 дикихъ,

козъ, 10 сайгаковъ, 100 паръ сѣрыхъ куропакокъ; для сбереженія этой дичи близъ Царицына, на рѣчкѣ Мечетной, былъ устроенъ звѣринецъ \*).

Въ XIX столѣтїи Царицынъ утратилъ значеніе военнаго города и началъ развиваться въ торгово-промышленномъ отношенїи; это развитіе пошло особенно быстро со времени крестьянской реформы (1861 года), съ учрежденіемъ на Волгѣ пароходства и съ проведеніемъ желѣзныхъ дорогъ. Въ 1799 году, по свидѣтельству Георги, въ городѣ было жителей, кромѣ казаковъ и милиціи—1130; въ 1861 г. населеніе возрасло до 6700 человекъ, а по переписи 1897 года—до 55,970. Такимъ образомъ за послѣднія 35 лѣтъ населеніе Царицына увеличилось болѣе чѣмъ въ 8 разъ; въ этомъ отношенїи Царицынъ превзошелъ собою всѣ поволжскіе города. Такимъ быстрымъ ростомъ городъ обязанъ своему счастливому географическому положенію на берегу низовой Волги, въ мѣстѣ соединенія ея черезъ посредство желѣзныхъ дорогъ съ Дономъ и внутренними губерніями. Здѣсь образовался перегрузочный пунктъ для всѣхъ товаровъ, идущихъ изъ внутреннихъ губерній на Каспїи и обратно. Выдающееся положеніе въ ряду предметовъ торговли Царицына занимаютъ: керосинъ и вообще нефтяные продукты, хлѣбъ, лѣсъ, рыба \*\*) и соль. Кромѣ того въ Царицынѣ развита также тор-

\*) А. Леопольдовъ, въ своемъ „Историческомъ очеркѣ Саратовскаго края, 1848 г.“, говоритъ, что въ срединѣ XVIII столѣтїа здѣшній край, несмотря на увеличеніе народонаселенія, представлялъ еще обширныя пустыни и глуши, гдѣ было полное приволье дичи. Въ особенности изобиловали ею окрестности Царицына и Саратова. Царицынскому коменданту Кольцову велѣно было ежегодно присылать въ Москву живьемъ: 10 кабановъ, 20 дикихъ козъ, 10 сайгаковъ, 100 паръ сѣрыхъ куропакокъ. Дичь отправлялась въ сентябрѣ, и по привозѣ въ Москву сажали ее въ Измайловскій звѣринецъ. Выше Царицына, при рѣчкѣ Мечетной, былъ устроенъ звѣринецъ, орошаемый чистою текущею водою; въ немъ находилась обильный травой лугъ, выстроена изба и караульня для казаковъ. Такою же повинностью обложенъ былъ и Саратовъ.

\*\*) Въ торговлѣ рыба дѣлится на 2 сорта: красная—безчешуйная, къ которой принадлежатъ всѣ осетровыя, и частичковая—рыбы покрытыя чешуей, которая ловятся сѣтными орудїями съ мелкимъ частыми (частиковыми) ячеями, отчего и получили свое названіе. Большая часть Каспїйско-Волжскихъ улововъ рыбы и приготовленнаго изъ него товара находятъ себѣ сбытъ внутри Россїи и въ иностранныхъ государствахъ, причемъ центральнымъ рынкомъ, куда стекаются всѣ рыбные товары, служить г. Царицынъ. Здѣсь она поступаетъ для своего дальнѣйшаго движенія—или на пароходы вверхъ по Волгѣ, или на линїи желѣзныхъ дорогъ, на Грзиди и Калачь, а также Звѣрево (юго-восточ. желѣз. дор.) и Тихорѣцкую (Владикавказской жел. дор.). Средняя годовая отправка рыбы съ Царицынскаго рынка превышаетъ 12 милліоновъ пудовъ. Въ настоящее время внизъ отъ Камышина по р. Волгѣ, съ ея рукавами по берегу взморья, на 119 рыболовныхъ участкахъ, существуетъ 364 промысла, вылавливающіе, въ особенности при устьѣ, въ огромномъ количествѣ ходовую рыбу, почему верхнее рыболовство падаетъ, тогда какъ главный ловъ рыбы на Волгѣ, при Иванѣ III, происходилъ въ среднемъ поволжскѣ въ окрестностяхъ нынѣшняго города Вольска. Обезрыбленіе Волжскаго бассейна ведетъ на чрезвычайное повышеніе цѣнъ на всѣ промышленныя рыбы и вмѣстѣ съ тѣмъ на пониженіе арендной платы на воды: въ Самарской и Саратовской губерніяхъ за десятилѣтіе (съ 1885 по 1896 г.) арендныя цѣны удѣльныхъ и казачьихъ водъ уменьшились на 40—45%.

говля арбузами, которыхъ отправляется въ Петербургъ и Москву до 250 вагоновъ. Весь грузооборотъ Царицына по Волгѣ и желѣзнымъ дорогамъ въ 1897 г. опредѣлился въ 78,815,000 пудовъ по прибытію и въ 65,275,000 пуд. по отправленію товаровъ. Съ 16 по 30 мая въ Царицынѣ бываетъ «Сплавная» ярмарка, съ продажей товаровъ на сумму до 100,000 рублей. Въ волжскомъ судоходствѣ Царицынъ играетъ роль рынка для найма рабочихъ на судахъ и пристаняхъ. Фабрично-заводская промышленность Царицына опредѣляется 140 фабриками и заводами съ производствомъ до 2½ миллион. рублей, при 1000 рабочихъ. Первое мѣсто въ ряду заводскихъ производствъ принадлежитъ лѣсопильному, стоящему въ тѣсной связи съ дѣятельностью Царицынскаго лѣсного рынка. Всѣхъ лѣсопильныхъ заводовъ (въ 1897 г.) насчитывается 10, съ производительностью почти равной всѣмъ остальнымъ производствамъ (свыше 1,180,000 руб.). Далѣе слѣдуетъ мукомольное производство (560,000 рублей), солемольное (3 завода—85,000 руб.), механическое (3 завода—75,000 руб.) и другіе. Въ связи съ торгово-промышленною дѣятельностью Царицына стоитъ широкое развитіе кредитныхъ учреждений; въ городѣ существуютъ: отдѣленіе государственнаго банка, общество взаимнаго кредита, городской общественный банкъ, отдѣленіе Волжско-Камскаго коммерческаго банка, отдѣленіе Азовско-Донскаго коммерческаго банка, агентства банковъ: Московскаго земельнаго и Нижегородско-Самарскаго земельнаго. Въ 1897 г. въ Царицынѣ: 10 церквей \*), 1 монастырь, лютеранская кирка, мечеть, мужская и женская гимназіи, ремесленное училище, частная бібліотека, метеорологическая станція, судоходная дистанція и проч.

Часть Ахтубинскаго заволжья принадлежала въ старину къ Царицынскому уѣзду до 1835 года. Въ 1805 г. выходцы изъ Павловскаго уѣзда, Воронежской губерніи, поселенные первоначально въ Вольскомъ уѣздѣ, Саратовской губ., перешли на Ахтубу и, зачисленные въ возчики Элтонской соли, водворились на мѣстѣ развалинъ татарскаго *Сарая* \*\*). 18 декабря 1835 года слобода ихъ была переименована въ уѣздный городъ *Царевъ*, Саратовской губерніи, который 6 декабря 1850 г. былъ причисленъ къ Астраханской губерніи.

Въ январѣ 1902 г. Саратовская губернская Архивная Комиссія передала мнѣ для разсмотрѣнія интересную рукопись 1840 года, написанную Царицынскимъ протоіереемъ и благочиннымъ П. Лугаревымъ: «*Исторія о городѣ Царицынѣ* въ 2-хъ частяхъ»,

\*) Церковь во имя Живоначальной Троицы—построена въ 1720 г., при ней былъ мужской монастырь, существовавшій до 1740 г., когда онъ былъ переведенъ въ Астрахань.

\*\*\*) Марко Поло, путешествіе 1286 г., сообщаетъ, что «резиденція царя западныхъ татаръ *Барката*, въ 1250-хъ годахъ, была въ городахъ Болгарахъ и „*Ассарагъ*“ (*Ассара*—есть городъ *Сарай* на Ахтубѣ). Леопольдовъ говоритъ, что Батый умеръ въ 1257 г. и ему наследовалъ братъ его *Берке*, царствовавшій съ 1257 по 1264 годъ; при немъ въ 1261 г. учреждена *Сарская* епархія, самъ же ханъ принялъ магометанство, а до сего татары были идолопоклонники.

(26 страницъ), выписки изъ которой привожу здѣсь съ сохраненіемъ его правописанія.—1-я часть «о началѣ заведенія города Царицына и о древнихъ и новыхъ случайностяхъ онаго». Городъ Царицынъ стоитъ при рѣкахъ Волгѣ и Царицѣ, разстояніемъ отъ Саратова 365½ верстѣ, въ самомъ городѣ послѣдняя вливается въ первую. Въ древніе времена крутоярые берега рѣчки Царицы и равнины къ ней прилегающія, были покрыты дремучими и непроходимыми лѣсами. Еще и нынѣ на сихъ открытыхъ мѣстахъ, мѣстами долѣваются остатки шней огромныхъ дубовъ. Прежде была она обильнѣе водами, чемъ нынѣ, не стало лѣсовъ, и солнце изжило прирѣчныя жилы, омуты, болота и затоны, вѣки дремавшіе въ тѣни древесной».

Далѣе въ рукописи приведены преданія о названіи рѣчки Царицы, тождественное съ помѣщенными нами выше.

«Царицынская крѣпость первоначально была основана тамъ гдѣ нынѣ Царица сливается съ Волгою. До основанія крѣпости на сихъ мѣстахъ кочевали татары Золотой орды. Дворецъ татарскаго царя Батюга, некогда страшнаго для Россіи, стоялъ на томъ мѣстѣ, гдѣ нынѣ церковь Іоанна Крестителя. Послѣ Батюга Мамай тутъ не жилъ, а имѣлъ городокъ выше нынѣшняго Царицына по теченію Волги, между первою и второю мечеткою, гдѣ еще и теперь видны слѣды развалинъ его городка. По основаніи крѣпости, первые насельцы Царицына были Казанцы и назывались пушкарями, казаками конными и пѣшими, а послѣ нѣкоторые изъ нихъ названы бобылями, а далѣе купцами и мѣщанами. По взятіи Азова, нѣсколько семействъ изъ него переведены въ Царицынъ.

Нынѣшняя же крѣпость Царицынская была основана по повелѣнію царя Іоанна Васильевича Грознаго въ 1555 или 1556 годахъ, послѣ покоренія Астраханскаго царства, для безопасенія здѣшняго края отъ набѣговъ непокойныхъ кубанцевъ. Она состояла изъ деревянныхъ стѣнъ съ башнями, каждая башня имѣла двѣ бойницы; въ нихъ жители содержали стражу по два человека съ огнестрѣльными орудіями: когда же Кубанскія татары дѣлали набѣги, то имъ на помощь давали по нѣскольку женщинъ, которыя доставляли съѣстные припасы, таскали камни, горячую воду и такимъ образомъ отражали штурмы Кубанцевъ. Первымъ населенцамъ Царицына была пожалована отъ царя Іоанна IV грамота, которая въ оригиналъ хранилась въ архивѣ Казанскаго приказа \*). На основаніи сей грамоты, земли принадлежавшія Царицынской крѣпости граничили въ верхъ по лѣвому берегу Волги и внутрь степи, съ рѣчкою Таловкой, которая нынѣ отрѣзана въ Камышинскій уѣздъ; внизъ до заозерной поляны и Каменнаго Яру; за Волгой займище и Сарпинскій островъ тоже принадлежали Царицыну, впрочемъ

\*) Казанскій главный приказъ завѣдывалъ дѣлами царствъ Казанскаго, Астраханскаго и Симбирскаго (?) и всѣхъ городовъ Волжскихъ. см. собр. памятн. Россійскаго законодательства, см. 36 сочин. П. Н. Х.

жители его въ луговой сторонѣ, за Волгою, не ограничивались по примѣру дачи, урочищами. Въ нагорной сторонѣ владѣнія Царицынцевъ простирались до рѣки Дона. Въ 1794 году они были уже размежеваны комиссіею подъ наблюдениемъ генерала Бердяева и ограничены клейменными столбами: вверхъ по правому берегу Волги онѣ простирались отъ Царицына до балки, называемой Раслаббековой, внизъ до владѣнія покойнаго генералъ-поручика Бекетова. Впослѣдствіи времени когда народонаселеніе сего края увеличилось, многія урочища обрѣзаны и перешли къ другимъ частнымъ владѣльцамъ.

Царицынъ часто подвергался нападеніямъ татаръ, кочующихъ за Волгою и на берегахъ Кубани. Въ царствованіе царя Алексѣя Михайловича, около 1656 года \*), казакъ Стенька Разинъ, набравши партію подобныхъ себѣ удалцевъ, сожегъ первый корабль, построенный на Каспійскомъ морѣ, разорилъ Астрахань и многіе другіе города, проплывъ по Волгѣ мимо Царицына, онъ остановился у Сарпинскаго острова и принуждалъ жителей Царицына сдаться ему; изъ города сдѣлана храбрая вылазка и разбойники были отражены. Вскорѣ послѣ того Васька Булавинъ и соумышленникъ его Игнашка Некрасовъ, прибывъ съ Дона съ многочисленною толпою удалцевъ, два раза напали на Царицынъ: въ первый разъ жителямъ удалось отразить ихъ, въ другой взяли городъ Камышинъ и черезъ то умножилъ толпу буйной своей рати, по долгому упорномъ сопротивленію, они взяли Царицынъ. За упорство коменданту Турчанинову и правителю его отсѣкли головы; архивъ съ дѣлами сожгли, гдѣ въ пожаръ сгибла и копія съ подлинной грамоты царя Іоанна Васильевича. Но скоро подошли войска изъ Астрахани и выгнали изъ Царицына разбойниковъ \*\*). Самые опасные враги для сего края были кубанскіе татары по случаю непрерывныхъ набѣговъ большими партіями; отъ Царицына до Дона проведена была земляная линія или валъ, который прикрывался деревяннымъ стоячимъ полисадникомъ и укрѣпленъ тремя земляными крѣпостями, впрочемъ эта преграда не всегда останавливала хищниковъ. Потому впослѣдствіи времени протянута была по сей линіи цѣпь регулярнаго войска, подъ командою генерала Тараканова.

Въ царствованіе Петра I стрѣльцы бывшіе въ Астрахани, безъ сомнѣнія по единомыслію съ Московскими, взбунтовались (см. дѣянія Петра Великаго): подступили къ городу Царицыну и склоняли жителей къ измѣнѣ, но сіи остались непоколебимы въ вѣрности къ царю. 1722 года Петръ I съ императрицею Екатериною Алексѣевною, во время шествія Волгою въ низовый походъ, посѣтилъ Царицынъ. Послѣ торжественной встрѣчи, сему высокому посѣтителю, подведена была лошадь, на коей

\*) Годъ этотъ невѣрентъ, по указаніямъ другихъ, приведенныхъ мною выше источниковъ, Стенька разбойничалъ на Волгѣ съ 1667—1671 г.г. *А. Н. Мингъ.*

\*\*) Сравните приведенныя выше сказанія о нападеніяхъ на Царицынъ. *А. Н. Мингъ.*



онъ смотрѣлъ крѣпость; слушалъ обѣдню въ Троицкой церкви, ласкалъ жителей, бесѣдовалъ съ ними о разныхъ предметахъ и пожаловалъ сію крѣпость Царицѣ, что случилось во время шествія ихъ Величествъ чрезъ рѣчку Царицу по выосткамъ, нарочито для того изготовленнымъ, на коихъ остановався, Государь изволилъ изъясниться: что какъ сія рѣчка есть Царица, то Его Величество жалуетъ Ея Величеству и Царицынскую крѣпость, а въ 1723 году, на возвратномъ пути изъ сего похода, въ знакъ Высочайшаго благоволенія къ вѣрности Царицынцевъ, оставилъ картузъ и трость \*). Отдавая жителямъ картузъ, онъ сказалъ: какъ никто не смѣетъ снять картуза съ головы моей, такъ никто не смѣетъ васъ изъ Царицына выводить. Отдавая трость сказалъ: вотъ вамъ моя трость! я управлялся ею съ друзьями, а вы обороняйтесь ею отъ враговъ.

Въ царствованіе Императрицы Анны Иоанновны, по повелѣнію Ея, деревянная крѣпость полками Куринскимъ и Навагинскимъ (? Навагинскимъ) снятая уничтожена и основана земляная, которая и до селъ существуетъ. Въ 1728 году былъ пожаръ, который истребилъ все обывательскіе дома. Жители начали переселяться за оврагъ и эта часть города получила названіе новаго города. Названіе сіе до селъ осталось.

Въ 1771 году калмыки большой орды, кочевавшіе въ окрестности Царицына, съ конми жители имѣли торговыя связи, бѣжали изъ Россіи въ Китай, и при семъ замѣшательствѣ бывшихъ у нихъ въ то время Царицынскихъ купцовъ злодѣйски разграбили—тогдажъ и въ самомъ городѣ сгорѣлъ торговый рядъ съ товарами.

Въ царствованіе Екатерины II-й Государыни Великой, по волѣе, отъ Казани почти до предѣловъ Астраханской губерніи, было наводнено буйными шайками Пугачева, кои производили все ужасы варварства. 1774 года въ августѣ мѣсяцѣ, въ свою очередь Царицынъ также обложенъ былъ симъ бунтовщикомъ; жители его пожертвовали ему форштадтомъ и амбарами, въ коихъ заготовлено было большое количество съѣстныхъ припасовъ; все это предано огню. Пугачевъ предпринялъ регулярную осаду города Царицына, но жители вспомооществуемые Саратовскимъ гарнизономъ и отрядомъ Михельсона, выдержали ее такъ, какъ должно вѣрнымъ сынамъ Отечества.

1791 года октября 16 и 1793 года іюля 3 были пожары, которые причинили урону жителямъ на 119,275 рублей 80 коп., съ того времени ничего особенно важнаго не случилось до 1807

\*) Картузъ изъ толстаго сѣраго сукна, подкладка дикаго цвѣта, шелковая, на ватѣ,—съ козырькомъ и заворотомъ, въ нѣкоторыхъ мѣстахъ моль испортила его. Въ объемѣ мѣрю 3 четверти аршина. Палка визовая, внизу толще, съ корою отъ времени почернѣла; съ верхняго конца на ней сукъ и кожа отъ руки стерлась. Длина ея 2 аршина 4 вершка. Вещи сіи до 1809 года находилась въ военномъ вѣдѣніи, а сего года 11 апрѣля вслѣдствіе начальственнаго распоряженія переданы съ приличною церемоніальностью гражданскому обществу, и въ такомъ точно видѣ, какъ они и теперъ есть.

года, въ семь году завезена была изъ Астрахани въ Саратовскую губернію зараза. Царицынцы въ сіе бѣдственное время показали рѣдкія опыты усердія и самоотверженія къ прекращенію наноснаго зла. Миновалось бѣдствіе и усердіе Царицынскаго градскаго общества удостоилось лѣстнаго Монаршескаго благоволенія.

Признательные житѣли къ Монаршему вниманію, въ незабвенную память и славу потомству, хранятъ рескриптъ \*) равно и картузь съ тростью подаренные Петромъ Великимъ въ домѣ градскаго общества.

1824 года въ сентябрѣ мѣсяцѣ посѣтилъ Его Королевское Высочество герцогъ Александръ Вертембергскій, на возвратномъ сухомъ пути изъ города Астрахани, куда онъ проплылъ Волгою на яхтѣ.

1830 года въ іюлѣ и августѣ мѣсяцахъ Царицынъ пострадалъ отъ холеры, коей жертвами сдѣлались 317 человекъ.

1834 г. Августа 9 во 2 часу по-полудни, городъ Царицынъ осчастливленъ былъ внезапнымъ прибытіемъ по тракту изъ Камышина Его Свѣтлости принца Ольденбургскаго Петра, въ квартирѣ Его Свѣтлости встрѣченъ чиновниками и градскимъ головою, поднесшимъ Ему хлѣбъ и соль. Жители, собравшіеся во множествѣ, съ душевнымъ умиленіемъ смотрѣли на пріятное и ласковое обхожденіе Его Свѣтлости; по принятіи первыхъ знаковъ радушнаго пріема, Его Свѣтлость имѣлъ обѣдъ, послѣ сего изволилъ быть въ домѣ градскаго общества и осматривалъ картузь и трость Петра Великаго и рескриптъ Александра Благословеннаго — и прямо отсюда отправился въ Сарепту, откуда возвратившись въ 9 часу по-полудни имѣлъ ночлегъ въ той же квартирѣ, а въ 3 часа по-полуночи 10 августа изволилъ отбыть къ Элтонскому соленому озеру, переправясь чрезъ Волгу при Царицынѣ и симъ же трактомъ возвратился 11 августа въ 8 часу по-полудни и послѣ ужина подаривъ хозяина дома золотымъ перстнемъ, осыпаннымъ брилліантами; въ 10 часовъ вечера оставилъ городъ и отправился по тракту на Воронежъ, будучи сопровождаемъ отъ народа искреннимъ желаніемъ благополучнаго путешествія.

5 іюня 1837 года по распоряженію губернскаго начальства картузь и трость Петра Великаго были взяты въ городъ Саратовъ къ пріѣзду Его Императорскаго Высочества наслѣдника Цесаревича и Великаго Князя Александра Николаевича, а отсюда, по отъѣздѣ Его Высочества, паки возвращены іюля 12\*.

\*) Рескриптъ же тотъ слѣдующаго содержанія: Царицынскому градскому обществу. Изъ донесенія тайнаго совѣтника сенатора Козодавлева усмотрѣвъ я ревностное содѣйствіе, которое Царицынское градское общество оказывало начальству въ прекращеніи открывшейся въ Саратовской губерніи заразы: по благополучномъ нынѣ минованіи сей опасности, я призналъ справедливымъ изъявить Царицынскому градскому обществу за его дѣятельное усердіе къ общему благу особенное мое благоволеніе. Въ С.-Петербургѣ іюня 12 дня 1808 года.  
*Александръ.*

«Вторая часть. О теперешнем положеніи города. Городъ Царицынъ, какъ и въ 1-й части сказано, расположенъ при рѣкѣ Волгѣ въ нагорной сторонѣ и устьѣ впадающей въ нее рѣчки Царицы, въ разстояніи отъ Санктпетербурга на 1694, Москвы 995<sup>3</sup>/<sub>4</sub> и отъ Саратова 365<sup>1</sup>/<sub>2</sub> верстѣ, подѣ 48° 41', 59" сѣверной широты и 62° 12', 40" восточной долготы. Занимаетъ мѣсто покатиное и отъ того бываетъ всегда сухъ. Герба городъ Царицынъ не имѣетъ, а въ Управленіи Губернскомъ, переходилъ по временамъ то къ Астраханской, то къ Саратовской, и наконецъ рѣшительно остался при послѣдней съ 1797 года. Уѣздъ его распространялся и за Волгою, но въ 1836 году изъ частей заволжскихъ составленъ новый уѣздъ подѣ названіемъ Царевского, съ выводомъ отсюда въ открытый вновь городъ и уѣзднаго суда. Каковымъ отдѣленіемъ Царицынцамъ причинено чувствительное по оборотамъ коммерціи разстройство. Теперь же Царицынскій уѣздъ граничитъ съ таковыми-жъ: Камышинскимъ, Царевскимъ, Черноярскимъ и землею донскихъ казаковъ.

Городъ Царицынъ съ своими предметами имѣетъ въ окружности до 6 верстѣ, а крѣпость до 3 верстѣ, и осмиверстный выгонъ, распространенный большею частію къ одной сторонѣ до рѣчки Мечетной. Чрезъ Царицынъ пролегаютъ пять почтовыхъ трактовъ, именно: Московскій, Астраханскій, Черкасскій, Саратовскій и Царевскій.

Царицынъ раздѣляется на три части: на такъ называемую крѣпость, обведенную землянымъ валомъ, и форштадты Преображенскій и Запарицынскій \*), отдѣляющіяся отъ крѣпости первый—обширную площадь, а послѣдній—номянutoю рѣчкою Царицею. Въ крѣпости четыре церкви, въ томъ числѣ одна Соборная, и всѣ каменные. Изъ нихъ при двухъ Троицкой и Предтеченской существовали въ древніе времена монастыри, при первой—мужскій, а послѣдней—женскій, по уничтоженіи же ихъ, церкви обращены въ приходскія. Домовъ казенныхъ три, изъ коихъ два каменные: въ нихъ помѣщаются уѣздное казначейство, уѣздное училище \*\*) и первоклассная почтовая контора. Городскихъ три же: занимаются одинъ магистратомъ \*\*\*) и думою съ сиротскимъ и словеснымъ судами, одинъ—полиціею съ квартирною комиссіею, на этомъ домѣ сдѣлана каланча съ шпилемъ для флага, выставляемаго въ торговые дни, и одинъ—военною больницею. Изъ частныхъ: гостинный каменный рядъ; много дере-

\*) По Высочайше подтвержденному 18 іюня 1820 года плану на городъ Царицынъ предположено вновь къ построенію въ крѣпости присутственнаго мѣста, въ форштадтахъ Преображенскомъ другая приходская церковь,—въ Запарицынскомъ тоже приходская церковь—купеческія лавки и сарай для хранения товаровъ, однако этого и понынѣ въ дѣйствіе не приведено.

\*\*) Кромѣ Уѣзднаго открыто въ 1839 году по распоряженію Святѣйшаго Синода училище для калмыцкихъ дѣтей, принявшихъ христіанскую вѣру, подѣ дирекціею мѣстнаго благочиннаго.

\*\*\*) Магистрату въ апрѣлѣ 1839 года Всемилостивѣйше даровано право совершенія крѣпостныхъ актовъ, какъ и въ Уѣздныхъ судахъ, по неимѣнію въ Царицынѣ такового.

винныхъ амбаровъ и лавокъ, домовъ обывательскихъ каменныхъ и деревянныхъ имѣется болѣе двухъ сотъ.

Въ форштадтахъ: Преображенскомъ—двѣ каменныхъ церкви, одна во имя Преображенія Господня, приходская, и одна Скорбященская, вновь выстроенная въ 1838 году—кладбищенская; тюремный замокъ, казенные хлѣбные и винные магазины, цейхаузъ, выстроенный отъ города для храненія вещей, принадлежащихъ инвалидной командѣ; частныхъ: мясной рядъ, купеческіе амбары и до трехъ сотъ обывательскихъ домовъ. Зацарицынскомъ: магазинъ Казачей команды для складки провіанта и фуража съ сборною при немъ избою, болѣе двухъ сотъ обывательскихъ домовъ и возлѣ оныхъ существуютъ двѣ ярмарки: Троицкая и Ивановская 24 іюня, продолженіе оныхъ хотя и назначено по недѣль, но бывають не болѣе трехъ или четырехъ дней; главный торгъ на нихъ скотомъ, пригоняемымъ изъ калмыцкихъ ордъ и губерній Астраханской, Кавказской и земли донскихъ казаковъ, сверхъ того торгуютъ разными красными и мелочными товарами, винами, хлѣбомъ и сушеною рыбой. Привозъ и пригонъ простирался въ 1838 году на первую—на 1.050.000 руб., вторую—на 585.000 рублей, въ продажу употреблено въ Троицкую—на 449.000 рублей, Ивановскую—на 118.000 рублей. Доходу за мѣста и лавки городовыя собираются въ пользу его около девяти сотъ рублей. При томъ же форштадтѣ назначена и опубликована пристань для сухопутной перевалки на таковую-жъ вновь открытую на Дону при Калачевскихъ хуторахъ, ниже теперешней Качалинской болѣе восьмидесяти верстъ, къ чему со стороны начальства путей сообщенія принято въ уваженіе еще въ 1814 г.: 1-е) что по устройствѣ двухъ мостовъ и двухъ гатей, дорога отъ Царицына къ Калачевскимъ хуторамъ (72 версты) будетъ удобнѣе той, какая нынѣ пролегаетъ отъ Дубовки до Качалина. 2-е) Складка товаровъ по пространству и возвышенности береговъ будетъ также гораздо удобнѣе, нежели въ Качалинѣ, гдѣ тѣснота большая, грязь въ водополь, удаленность мѣстъ нагрузки и нездоровый при ономъ воздухъ дѣлають великія затрудненія, и 3-е) суда отъ Дубовки до Царицына легко проходить могутъ въ одни сутки или вдвое, но отъ Качалина до Калачевского затона въ сухое лѣто имъ нужно на сіе недѣль шесть и болѣе, чрезъ то теряется время и товары не могутъ успѣвать заблаговременно для распродажи ихъ. Однако-жъ не взирая на столь лѣстные выгоды, торгующіе, по привычкѣ ли къ прежнимъ мѣстамъ или по другимъ предразсудкамъ и до нынѣ не воспользовались столь полезнымъ для нихъ открытіемъ. Кромѣ того при той же пристани возлѣ устья рѣчки Царицы, въ теченіе всего лѣта, выгружаются въ весьма важномъ количествѣ вывозимые на судахъ изъ Астрахани сухіе рыбные товары и икра, и отправляются на фурахъ въ Курскую, Воронежскую и прочія губерніи, на что выходитъ фуръ тысячъ до пятнадцати; а изъ Макарьевской ярмарки и другихъ верховыхъ мѣстъ сплаваются

на судахъ тоже въ большомъ количествѣ разные товары и хлѣбный казенный спиртъ, и отпращиваются съ Царицынской пристани на Кавказскую линію, и въ Грузію на фурахъ, или конныхъ подводахъ, какъ время и обстоятельства дозволятъ.

Мѣстное купечество занимается покупкою и продажею всѣхъ вообще красныхъ и мелочныхъ товаровъ, и кромѣ того, хлѣбомъ, лѣсомъ, скотомъ, шкурами, шерстью овечьей и верблюжьей, виноградными винами, разнаго рода водками и рыбою свѣжею и соленою, улавливаемою въ снятыхъ нѣкоторыми на откупъ по рѣкѣ Волгѣ водахъ, для внутренняго потребленія и вывозы въ другіе мѣста послѣдней на ярмарки коренную въ Курскѣ, Урюпинскую Крещенскую и въ города Саратовъ и Москву, а товары—тоже на ярмарки, бываемыя на Дону, большею же частію въ калмыцкія орды. Низшаго класса люди упражняются въ продажѣ мелочныхъ товаровъ, съѣстныхъ припасовъ какъ въ городѣ, такъ и въ соседнихъ ярмаркахъ и калмыцкихъ ордахъ, въ селеніи арбузовъ, и прочихъ овощей и хлѣба, получая отъ первыхъ при случаѣ урожая хорошія пользы, а нѣкоторыя рыболовствомъ и содержаніемъ постоянныхъ домовъ, приносящихъ имъ по случаю расположенія города на пяти почтовыхъ трактахъ также изрядную прибыль.

Всѣхъ вообще жителей въ городѣ Царицынѣ считается до пяти тысячъ человекъ мужскаго и женскаго пола, и находятся команды инвалидная и казачья, принадлежащая къ составу Астраханскаго казачьяго войска.

Изъ богоугодныхъ заведеній имѣются при церквахъ три богадѣльни, въ коихъ помѣщаются убогія вдовы и сироты, пропитывающіяся подаваніемъ людей благочестивыхъ и сострадательныхъ.

Въ 1837 году Царицынѣ имѣлъ разныхъ доходовъ 10.328 р. 2 копѣйки, въ томъ числѣ получается изъ Казначейства взамѣнъ отобранныхъ Ахтубинскихъ рыбныхъ ловель 5243 рубля 29 копѣекъ, слѣдственно за исключеніемъ ихъ непосредственнаго доходу съ небольшимъ пять тысячъ рублей, которая почти безъ остатка употребляются на содержаніе магистрата, Думы, сиротскаго и словеснаго судовъ, квартирной комиссіи и частію полицію и другихъ общественныхъ построеній.

Изъ заводовъ существуютъ въ Царицынѣ: полнливной, кирпичные и свѣчныя, другихъ же никакихъ нѣтъ, кромѣ домашнихъ въ маломъ числѣ кожевенныхъ, есть разнаго рода мастеровыя и изъ нихъ немногія записаны въ цехъ.

Изъ мельницъ: одна водяная о двухъ поставахъ на рѣкѣ Царицѣ мѣщанина Федора Пречистенскова, а хотя были опыты на заведеніе на сей рѣкѣ и еще водяныхъ мельницъ, но ненадежность грунта, который заключается въ песчаноглинистой землѣ и большая покатость рѣчки, отъ чего во время весны и сильныхъ дождей бываетъ весьма быстрое стремленіе воды, дѣлаютъ непреодолимая препятствія къ упроченію оныхъ. Другая—вѣтряная

на выгонной землѣ мѣщанина Петра Ромадановскаго. Имѣются также фруктовые сады, принадлежашіе разнымъ людямъ, разведенныя по рѣчкѣ Царицѣ, и въ выгонахъ на сей же рѣчкѣ и рѣчкахъ первой Елшанкѣ и Мечетной.

Кромѣ того заведеній служащихъ къ удовлетворенію потребностей человека: 6 ренсковыхъ погребковъ, 2 гостинницы, 1 харчевня, 6 питейныхъ домовъ и 2 выставки \*). Съ подлиннаго вѣрно: города Царицына Протоіерей и Благочинный П. Дугаревъ.

Изъ полученныхъ мною въ мартѣ 1902 года, хранящихся въ Саратов. губерн. архивной комиссіи, рукописей нашего покойнаго историка Леопольдова, приведу выписки болѣе близкія Царицынскому краю: 1) *преданіе о Кизлярѣ и Саратовскихъ плышницахъ*. Въ Кизлярѣ Ставропольской губерніи, до сихъ поръ, существуетъ въ народѣ преданіе, что названіе города—*Кизляръ* означаетъ дѣвнцы. Здѣсь обитали Кумыки, имѣвшіе своихъ хановъ, одинъ изъ которыхъ, сдѣлавъ набѣгъ на Саратовскій край, ограбилъ его и многихъ жителей увелъ въ плѣнъ, въ томъ числѣ двухъ дѣвицъ красавицъ для своего гарема (по преданію, одна изъ нихъ имѣла волосы на головѣ—длинные своего роста). Но плѣнницы не желая быть женами хана, ушли на берегъ рѣки Терика, бросились въ него и утонули. 2) *открытіе трехъ новыхъ городовъ въ Саратовской губерніи*: 18 декабря 1835 г. состоялся Высочайшій указъ объ открытіи въ Саратовск. губерніи новыхъ городовъ—Николаева, Новаго Узеня и Царева. Открытіе ихъ послѣдовало 9, 12 и 18 мая 1836 г.; проектировалъ ихъ извѣстный русскій ученый, тайный совѣтникъ Конст. Иван. Арсеньевъ, командированный правительствомъ. Поводами были: быстрое умноженіе населенія въ Саратовскомъ заволжьи; 5-ти уѣздамъ: Царицынскому, Камышинскому, Саратовскому, Волгскому и Хвалынскому принадлежали тамъ огромныя, населенныя уже, полосы земли, углубляясь въ степь вереть на 200. За такую отдаленностью, эти уѣздныя управленія, отдѣленныя рѣкою Волгою, не могли обслуживать имъ своею дѣятельностью. Кромѣ того необходимость устройства новыхъ городовъ въ заволжьи вызывалась: 1) для выгоды мѣстной торговой промышленности и 2) для обезопасенія русскіхъ селъ отъ своеволія киргизовъ, кочевавшихъ по оконечностямъ рѣкъ—Ахтубы, Еруслана, Торгуна, двухъ Узеней и Большого Иргиза, отъ которыхъ русскія селенія много терпѣли грабежей и разбоевъ. У каждаго города образовались свои уѣзды изъ отчисленныхъ участковъ отъ 5-ти приволжскихъ городовъ: Николаевскій—отъ Волги до границъ Симбирской (нынѣ—Самарской, съ 1850 г.) и Оренбургской губерніи; Новоузенскій—отъ Волги до границъ Астраханской и Оренбургской губ., и Царевскій—отъ Ахтубинской долины до Астраханской губерніи. Изъ частей Хвалынскаго и Волгскаго уѣздовъ образовался—*Николаевскій*, изъ частей Саратовскаго и Камы-

\*) *Выставками* назывались въ старые годы штейныя временныя помѣщенія на ярмаркахъ и базарахъ. А. Мининъ.

шинскаго—*Новоузенскій* и изъ частей Камышинскаго и Царицынскаго—*Царевскій*. Городъ Николаевскъ переименованъ изъ селенія Мечетнаго, Новоузенскъ—изъ селенія Чертаилы, Царевъ—изъ слободы Царевки. Первый стоитъ на берегу Большого Ир-гиза, второй—при селеніи рѣчки Чертаилы съ Большимъ Уземъ и третій—при Волжскомъ протокѣ Ахтубѣ и рѣчкахъ Царевкѣ и Калгутѣ. Съ 1850 г. завожскіе уѣзды: Николаевскій и Новоузенскій отчислены отъ Саратовской губ. во вновь образованную Самарскую, а Царевскій—въ Астраханскую. 3) *Чума въ Саратовской губерніи*. Давая подробное описаніе чумы 1805—1808 г.г., Леопольдовъ, между прочимъ говоритъ: Въ 1805 году, близъ Царицына, на Кавказской дорогѣ, была учреждена карантинная застава, въ предохраненіе отъ проѣзжающихъ съ Кавказской линіи, гдѣ существовала чума. Въ декабрѣ 1806 г., зараза оказалась близъ Астрахани, въ Царевскомъ селеніи, между юртовскими татарами. Астраханскій губернаторъ князь Тенишевъ извѣстилъ 2 декабря Саратовскаго—Бѣлякова, о принятій мѣръ противъ зла, обезопасивъ границу. Въ 1807 г. писалъ объ этомъ и Министръ Внутреннихъ Дѣлъ Саратовскому губернатору. Въ концѣ 1807 г., пришло извѣстіе въ Саратовъ, что чума появилась въ нѣкоторыхъ приволжскихъ селеніяхъ Черноярскаго уѣзда. Управляющій тогда Саратовскою губернею, вице-губернаторъ Панчулидзевъ, предписалъ принять мѣры предосторожности, на основаніи карантинныхъ правилъ. Городъ Царицынъ раздѣленъ былъ на 4 квартала; купеческое общество избрало изъ среды своей квартальныхъ и по 3 каждому изъ нихъ помощника; всѣ они дѣйствовали на правахъ полицейскихъ и карантинныхъ, въ зависимости отъ городской полиціи. На большихъ, а индѣ на проселочныхъ дорогахъ и по Волгѣ, гдѣ сочтено нужнымъ, учреждены заставы. Подлѣ же Царицына, на хуторѣ тамошняго купца Аристова, учрежденъ карантинъ, который оставался до 1823 года. Въ Астрахань посланъ былъ сенаторъ Неплюевъ (распоряженія его приведены въ рукописи Леопольдова, равно и Высочайшія повелѣнія того времени). Государь приказалъ затѣмъ строжайше разслѣдовать и предать суду виновныхъ въ пропускѣ судна мѣщанина Полякова чрезъ Черноярскій карантинъ, въ Царицынѣ, Камышинѣ и самомъ Саратовѣ и сверхъ того сдѣлалъ замѣчаніе на упущенія Саратовскаго губернатора Панчулидзева: въ пропускѣ судна, шедшаго изъ зараженнаго края, безъ всякой осторожности и опасенія; въ выпускѣ въ другія губерніи бывшихъ на немъ людей безъ всякой предусмотрительности; въ скоромъ открытіи сообщеній съ селеніемъ Балыклеями и съ Александровскою станицею; въ позднемъ донесеніи о столь важномъ обстоятельстве, какъ открытіе заразительной болѣзни, между тѣмъ какъ донесенія (Панчулидзева) отъ 29 декабря успокоивали на счетъ болѣзни (желчной лихорадки) въ селѣ Сосновкѣ. Что Государь относитъ на его (Панчулидзева) отвѣтственность. Велѣдъ за симъ по Высо-

чайшей волѣ отправленъ въ Саратовъ сенаторъ Козодавлевъ, прибывшій сюда 23 февраля 1808 года. Собравъ свѣдѣнія о ходѣ заразы, онъ приказалъ снять оцѣпления и возобновить свободное сообщеніе въ уѣздахъ: Аткарскомъ, Балашовскомъ, Сердобскомъ, Петровскомъ, Кузнецкомъ, Хвалынскомъ и Вольскомъ, которые находились въ благополучномъ состояніи, оставивъ цѣпь кордоновъ, которые заняты были Донскими казаками въ слѣдующемъ порядкѣ: отъ земель войска Донскаго, по границѣ Аткарскаго уѣзда съ Камышинскимъ и Саратовскимъ, чрезъ селенія: Сосновку, Ильмень, Кленовку, Копены, Латрыкъ, Двоенки, Карповку на хуторъ Канинъ и примкнулись къ Саратову; отъ Саратова чрезъ Волгу, къ Покровской слободѣ, внизъ по Волгѣ до Узморья, отъ коего по степи чрезъ Ерусланъ. На Узеняхъ цѣпь соединилась съ непремѣнными кордонами, отдѣляющими Саратовскую губернію отъ земель казаковъ Уральскаго войска. Кордоны въ нагорной сторонѣ устроены были не далѣе 10 верстъ одинъ отъ другого. Зараза успѣла проникнуть лишь въ города Царицынъ, Камышинъ, Саратовъ, въ селенія—Балыклей, Александровскую станицу, Красный Яръ, Иловатый Ерикъ, Сосновку, Бабановку (Оболяниновку на правомъ берегу Волги), хуторъ Разгуляевъ (близъ Царицына); но и тутъ она похитила немного жертвъ; число всѣхъ умершихъ въ оцѣпленныхъ мѣстахъ не превышало 153 человекъ. (Далѣе г. Леопольдовъ описываетъ подробно признаки болѣзни). Зараза прекратилась 31 марта 1808 г.; сообщеніе съ Астраханскою губерніею и Кавказомъ возобновлено и велѣно только ограничиться карантинными правилами. Саратовская губернія объявлена благополучной; но вскорѣ обнаружился случай заразы и городъ Саратовъ снова былъ запертъ на нѣсколько дней. Сенаторъ Козодавлевъ выѣхалъ 29 апрѣля.

Несмотря на всѣ дѣйствія мѣстнаго начальства, они возбуждали ропотъ народный. Разглашали люди неспокойные, что чумы не было. Являлись пасквили: изъ нихъ замѣчательнъ былъ сочиненный майоромъ Филиповымъ. Сенаторъ представилъ его въ Петербургъ. Отсюда пришло повелѣніе: «пасквиль сожечь публично чрезъ палача, а сочинителя предать суду». Дѣло прошло всѣ инстанціи. Высочайшая конфирмація послѣдовала слѣдующая: «хотя дерзость и неблагонамѣренность поступка Филипова и другихъ заслуживала бы въ полной мѣрѣ наказаніе, но, по особенному снисхожденію Я прощаю всѣхъ ихъ, съ тѣмъ однако-жь, чтобы майоръ Филиповъ, какъ главный разглашатель, былъ выдержанъ подъ стражею на хлѣбѣ и водѣ въ продолженіи одной недѣли. Я надѣюсь, что они, восчувствовавъ всю тяжесть преступленія ихъ, непремѣннымъ долгомъ впредь себѣ поставить уклоняться отъ подобныхъ поступковъ». Судили также нѣкоторыхъ солдатъ и обывателей, бѣжавшихъ насильственно чрезъ кордоны безъ карантиннаго очищенія въ другія губерніи. Впослѣдствіи они пойманы и посажены въ карантинны. По суду



они были наказаны по мѣрѣ вины ихъ. (Затѣмъ въ рукописи перечислены убытки и нужды—какъ слѣдствіе оцѣпленія и караптинныхъ заставъ). 4) *Страна яблоней*, такъ, по словамъ Леопольдова, называлась у татаръ полоса по правую сторону Волги, отъ нынѣшнихъ Царицына до Камышина къ западу—до р. Дона, къ сѣверу—немного дальше *Илавлы*. Здѣсь встрѣчается множество дикихъ яблоней: они разсыяны по полямъ и степямъ, а въ балкахъ доселѣ (1850 годъ) встрѣчаются обширныя роши ихъ. Послѣ татаръ начали здѣсь селиться русскіе, кои истребляли лѣса, а съ ними и яблони, которыхъ здѣсь все еще очень много. 5) *Сидебка* (отъ слова—*сидить*): подробно описанъ ловъ бѣлорыбщи *сидебкою* по Волжскому низовью отъ Саратова до границы Астраханской губерніи. Ловушка эта устраивается зимою (преимущественно въ февралѣ и мартѣ): во льду вырубаютъ *лунку* (прорубь), въ которую вставляютъ концами согнутую хворостинку изъ тальника, въ видѣ дуги, а на разстояніи аршина отъ нея становятся три довольно толстыя талины (у ловцовъ—*тагарки*). Черезъ нихъ перевѣшиваютъ небольшое деревцо, тонкимъ концемъ къ лункѣ, со сторожкой на тонкой веревочкѣ. Сторожекъ привязывается къ одному концу ближе и образуетъ крючекъ. Короткимъ концемъ онъ зацѣпляется за означенную дужку, а другимъ наклоняется къ водѣ. Къ этому концу прикрѣпляется *блесна съ удочкою* и опускается въ воду. *Сидебки*, по устройству и дѣйствію, походятъ на колодезный журавль. Когда рыба схватитъ *блесну*, тогда сторожекъ вдругъ отцѣпляется отъ дужки, а перевѣсъ постепенно подводитъ рыбу къ поверхности лунки. Ловцы постоянно сидяще, сторожа попавшуюся рыбу подбѣгаютъ и желѣзнымъ крюкомъ вытаскиваютъ ее на ледъ (см. выше, стр. 80—*Блесна*). 6) *Бердея* (рукопись 1846 г.)—порядочная рѣчка, протекающая въ Царицынскомъ уѣздѣ. Береть начало свое близъ Волги, течетъ прямо на западъ и, усиленная родниками, вливается въ *Иловлу*. При ней луга изобилуютъ растительностью; воды ея чисты и здоровы; лѣсу около ея мало. Эта рѣчка незначительная сама по себѣ, имѣетъ историческое значеніе. Названіе ея татарское. Тутъ, во время владычества татаръ надъ Россіею, жилъ татарскій начальникъ, съ своимъ улусомъ,—*Бердея*. Что тутъ жили татары, это доказываютъ курганы, еще не вовсе исчезнувшіе (см. выше, стр. 74.—*Бердія*). 7) *Село Отрада*—въ Царицынскомъ уѣздѣ, въ 10 верстахъ отъ г. Царицына (къ стр. 728). Многимъ изъ Царицынцевъ оно памятно и имѣло свое громкое значеніе, какое умѣлъ придать ему умный основатель его, въ царствованіе Екатерины II, генералъ-поручикъ и Астраханскій губернаторъ Никита Афанасьевичъ Бекетовъ, по матери родственникъ Всеволожскихъ, извѣстный вліяніемъ своимъ на развитіе рыболовства въ Каспійскомъ морѣ. Народное преданіе говоритъ, что село *Отрада* было любимой прогулкою и отдыхомъ свѣтлѣйшаго князя Гр. Гр. Орлова, когда онъ пользовался Сарептскими минеральными водами въ здѣш-

немъ пустынномъ краѣ. Онѣ часто посѣщали *Отраду*, гдѣ въ роскошномъ домѣ хозяина Бекетова, внутри комнатъ устроены были водопроводныя чугунныя трубы и бассейны, въ которыхъ свободно плавали осетры и стерляди, не пугавшіеся зрителей. Въ такомъ состояніи была *Отрада* въ концѣ прошлаго столѣтія; потомъ село это перешло во владѣніе генераль-маіора П. С. Попова. 8) *Донесеніе Цариц. коменданта Цыплетева Импер. Екатерины II, объ осадѣ Пугачевымъ Царицына*, изъ котораго видно: Пугачевъ былъ въ Дубовкѣ 17 августа (въ 53 верст. отъ Царицына); у него 34 пушки. Дербетскіе калмыки, кочующіе между Волгой и Дономъ, грабятъ и убиваютъ русскихъ, угоняютъ скотъ, сады опустошаютъ, мельницы и дома жгутъ, деревни разоряютъ; владѣлецъ ихъ Ценденъ перешелъ къ Пугачеву въ Дубовкѣ съ 3000 калмыковъ. Донской полковникъ Майковъ держитъ разѣзды подъ Дубовкой и сообщаетъ о движеніи Пугачева, который 20 августа вышелъ изъ Дубовки. Съ Дону, между тѣмъ, прибыли къ Царицыну полковники: Ѳеодоръ Кутейниковъ (бывшій раньше въ сраженіи съ злодѣемъ при рѣчкѣ Пролейкѣ, подъ командою князя Дондукова), Василій Грековъ, Григорій Поздѣвъ, Карпъ, Михаилъ и Варламъ Денисовы, хотя и съ неполными полками; въ Царицынѣ они взяли порохъ и свинецъ и соединились съ линейнымъ атаманомъ Василіемъ Перфиловымъ. 20 августа они сражались, но неудачно, причемъ Кутейниковъ былъ взятъ въ плѣнъ и Пугачевъ велѣлъ его разстрѣлять, причемъ упавъ раненымъ Кутейниковъ притворясь мертвымъ, по уходѣ мятежниковъ, добрался 25 августа на Царицынскую линію. 21 августа дошла вѣсть, что казаки бѣгутъ. Комендантъ велѣлъ сжечь въ Царицынѣ форштадтъ съ соляными амбарами, чтобы они не служили прикрытіемъ мятежникамъ. 21 августа передъ Царицынской крѣпостью показали шайки Пугачева. Въ Царицынѣ было въ строю болѣе 6000 человекъ и поставлено 6 батарей. Штыкъ-юнкеръ Ушаковъ и другіе батареи стрѣляли мѣтко; удачно дѣйствовали 100 казаковъ малоросійскихъ и Московскій легіонъ при ротмистрѣ Степанѣ Савельевѣ. Съ злодѣйскихъ батарей отъ 2 до 7 час. по полудни, стрѣляли въ крѣпость и городъ ядрами, гранатами и бомбами, перелегавшими даже черезъ крѣпость въ Волгу. Артиллеріи маіоръ Харитоновъ безпрестанно отражалъ злодѣевъ отъ крѣпости изъ разныхъ орудій, больше изъ 12 и 6 фунтовыхъ и трехъ мортиръ, подорвалъ у непріятеля пороховой ящикъ и сбилъ батарею. Удачно дѣйствовали и прочіе батареи подъ начальствомъ: Ушакова, Харкова, Ченцова, Власова. Стрѣляли мятежниковъ и въ буеракахъ. Мятежники кинулись было въ порожнее береговое мѣсто, но были отражены Харитоновымъ и Елчиннымъ, освободившимся изъ плѣна отъ мятежниковъ. Въ 7 часовъ непріятель скрылся за горы. Казаки открыли, что по Волгѣ плыветъ обозъ Пугачева; учрежденная брандвахта захватила суда и лодки и не дала имъ спуститься ниже Царицына. За Волгой Ахту-

бинскіе крестьяне шелковичныхъ заводовъ возмущены; Волжское войско и калмыки тоже. Мятежниковъ на Волгѣ сбивали и они уходили на Ахтубу, другіе—сдавались. Тамъ отбили невольниковъ и невольницъ, въ числѣ коихъ были 3 дочери и племянница бывшаго Саратовскаго коменданта Юнгера, коихъ мать убита въ Саратовѣ Пугачевымъ на Соколовой горѣ. Ихъ спасъ прапорщикъ Лаптевъ съ 12 солдатами и привезъ въ Царицынъ. Въ крѣпости и на Волгѣ никого изъ нашихъ убито не было, только во многихъ мѣстахъ непріятель зажигалъ крѣпость гранатами и бомбами, но команда подъ руководствомъ маіора Шапкина скоро тушила огонь; лишь на одной крѣпостной батарее взорвано пудъ пороху и никого не повредило, на другой—разорвало пушку, опалило и ранило бомбардира. У непріятеля, на сушѣ и водѣ, взято въ плѣнъ и побито изъ орудій болѣе 2000 человекъ. Вслѣдъ затѣмъ 22 августа (?) прибыли Михельсонъ, Муффель и Меллинъ (графъ); гонятся за Пугачевымъ и съ дороги прислали плѣнныхъ изъ злодѣйской толпы 190 человекъ въ Царицынъ. Дальнѣйшіе успѣхи еще неизвѣстны. (Леопольдовъ указываетъ здѣсь на невѣрность донесенія Цыплетева, говоря: 22 августа Пугачевъ приступилъ еще къ осадѣ города. Тутъ его опять отбили, съ большимъ урономъ: сбито у него 5 батарей. Онъ хотѣлъ подлѣ города перешагнуть Царицынскую линію. Его не пустили. Пошелъ далѣе вдоль ея, ночевалъ въ 10 верстахъ у села Городища и уже силою прорвался сквозь валъ и ровъ линіи. Я видѣлъ на мѣстѣ разрывъ линіи, доселѣ замѣтный).

Въ своемъ донесеніи Государынѣ Цыплетевъ называетъ лицъ болѣе отличившихся при отбитіи нападеній самозванца: по артиллеріи—маіоръ Харитоновъ, капитанъ Елчинъ, подпоручикъ Ильинъ, штыкъ-юнкеръ Ушаковъ и Харковъ, маіоръ Бутыркинъ, лейтенантъ Колпенскій, капитанъ Свербеевъ, маіоръ Куткинъ, инженеръ-поручикъ Мухановъ съ кондукторомъ Духанинымъ, товарищъ воеводы маіоръ Фатьяновъ; изъ гарнизонныхъ баталіоновъ, офицеры—князь Андрониковъ и Анненковъ, Козодаевъ, Тимашевъ, Шапкинъ, Санцевъ, Петровъ, Шопулинъ, фонъ-Гревсъ, Титовъ; изъ купечества: бургомистръ Кляуевъ, ратманъ Сыромятниковъ; атаманъ войска Донскаго Перфильевъ, полковники—Майковъ, Грековъ, Поздѣевъ, Денисовы, Желтухинъ, Тараринъ, Савельевъ и прочіе. Далѣе Леопольдовъ говоритъ, что «въ Камышинѣ, а не въ Царицынѣ, какъ приводитъ Полевой, Суворовъ взялъ отрядъ у графа Меллина, переправился на лѣвый берегъ Волги, въ Николаевскую слободу, откуда писалъ Царицынскому коменданту полковнику Цыплетеву отъ 8 сентября 1774 г. слѣдующій ордеръ: «Сегодня вступаю въ Николаевскую слободу, а отселѣ отправляюсь къ рѣкѣ Узеню съ деташементомъ генераль-маіора графа Меллина, куда по извѣстіямъ, до меня дошедшимъ, разбойникъ Емелька ушолъ». Отъ 9 сентября того же года, изъ лагеря въ степи, на рѣкѣ Ерусланѣ, Суворовъ писалъ къ Цыплетеву: «По полученному изъ Саратова извѣстію, увѣдо-

мился я, что разбойникъ Пугачевъ частію бѣгъ свой наклоняетъ на рѣчки Узени, куда и я съ detachmentомъ графа Меллина слѣдую; а чтобъ оной Пугачевъ отъ передовыхъ командъ, преслѣдующихъ его, никакого не сдѣлалъ оборота: то Ваше Высочайшее изъ Царицына имѣете какъ отъ своей команды, равно и генераль-маіора князя Багратіона, когда придетъ отъ своего detachmentа, къ предупрежденію могущихъ отъ злодѣя провозити покушеній, содѣйствованіями отрядить къ озеру Элтону надлежащія команды. Хотя бы и не случилось, но за поворотомъ Емельянинымъ наблюдать, какъ отъ меня предписано Его Сіятельству князю Багратіону, которому о семъ ордеръ дать знать и объявить» \*).

9) Въ рукописяхъ имѣются копіи съ 2-хъ манифестовъ Пугачева, подъ именемъ императора Петра III: одинъ отъ 10 августа 1774 года атаману *Антиповской* станицы Ивану Платонову (см. выше стр. 28), съ старшинами и всея Антиповской станицы, склониться подъ его скипетромъ и короною, причемъ «повелѣваемъ, по прибытіи нашемъ съ арміею, учинить пристойное стрѣтеніе; понеже завтра въ половинѣ дня прибыть имѣемъ; для чего быть готовымъ въ нашу службу, а злодѣевъ дворянъ всячески стараться искоренять: во вѣрность чего за подписаніемъ собственной нашей руки и приложеніемъ короны. Петръ». Другой—23 августа 1774 года города Царицына Донскаго войска казачьимъ старшинамъ и всему Донскому войску, въ которомъ говорится, что «подъ скипетръ и корону нашу почти уже вся Россія добродѣльнымъ образомъ по прежней своей присягѣ склонилась сверхъ того нѣсколько Донскаго и Волжскаго войска оказываютъ на службѣ нашей во искорененіи противниковъ, разорителей и возмутителей имперіи дворянъ ревность и усердіе, и получили себѣ свободную вольность и нашу Монаршую милость и награжденіе древняго святыхъ отецъ преданія крестомъ и молитвою, головами и бородами, того ради какъ мы всемилоствѣннѣйшій монархъ и попечитель обо всѣхъ вѣрнопопданнхъ рабахъ жезлаетъ преклонить единственное вѣрнопопданство всѣхъ и васъ и видѣть доказательство къ службѣ нашей ревности отъ васъ; вы же нынѣ помрачены но и ослѣплены прельщеніемъ тѣхъ проклятаго рода дворянъ, которые не насытятся Россіею, но и природнѣе казачье войско хотѣли раздѣлить въ крѣпость свою, и истребить казачій родъ. Мы однако по власти всевышней деицы надѣямы что вы признавъ оказанныя противъ нашей Монаршей власти и своего царя противности и зверскія стремленія, которыя вамъ всегда будутъ въ погибель и повелителемъ вашимъ, раскаетесь и прийдете въ чувство покаянія; за что мо-

\*) Въ рукописяхъ Леопольдова имѣется интересная записка: «портретъ и письмо Суворова». Записка писана Степаномъ Григорьевичемъ Долгово-Сабуровымъ, въ Царицынѣ, въ ноябрѣ 1802 г.; собственноручное письмо Суворова—изъ Москвы въ началѣ декабря 1773 г.—Долгово-Сабурову (бывшему у него адъютантомъ).

жете получить монаршее наше прощенье и сверхъ того награждение такое же какое получили отъ насъ склонившееся върно-подданава раба; во свидетельство того мы собственною рукою подписать соизволили. Петръ».

10) Копія съ ордера командующаго войсками, посланными для усмиренія Пугачевского бунта, графа Петра Ивановича Панина, лейбъ-гвардіи почучику Державину, изъ Симбирска, 12 октября 1774 года (подлинникъ хранился въ срединѣ XIX столѣтія у Нерехтинскаго уѣднаго предводителя дворянства Константина Карловича Бошняка). Въ ордерѣ Панинъ высказываетъ краснорѣчивому Державину очень нелѣстную характеристику его поступковъ во время Пугачевского нашествія на Саратовскій край и совѣтуетъ отложить желаніе предстать предъ военный судъ. 11) Самозванецъ *Богомолвъ*—изъ подлиннаго дѣла, хранящагося въ Царицынскомъ уѣздномъ архивѣ, и разбойникъ *Заметаевъ* (по народному—*Метелкинъ*) изъ архивныхъ документовъ. 12) Городъ *Царевъ* и мѣсто древняго татарскаго *Сарая*. 13) *Обращеніе калмыковъ къ христіанской религіи*, съ 1724 по 1845 г.г., и Царицынскій протоіерей *Петръ Дунаревъ*. 14) *Важнѣйшія перемѣны въ Саратовской губ.* (рукоп. 1851 г.). Леопольдовъ, между прочими указываетъ, что послѣ покоренія Казани и Астрахани Іоаннъ Грозный основалъ Царицынъ, первый изъ нижевожскихихъ городковъ, для отраженія набѣговъ. Съ 1719 г. Царицынъ принадлежалъ къ Астраханской губерніи. Въ 1766 г., при Екатеринѣ II было уже 20 губерній въ Россіи, Царицынъ принадлежалъ къ Астраханской, былъ безъуѣзднымъ городомъ и имѣлъ 679 душъ жителей; провинціального устройства здѣсь не было, а были полковыя управленія, потому что населеніе состояло больше изъ казаковъ Воляскаго войска (см. «Очерки Россіи», К. Ив. Арсеньева, изд. 1848 г.). Въ 1780 г. Царицынъ сталъ принадлежать къ Саратовскому намѣстничеству и ему данъ уѣздъ. 15) *Провздъ сдовы калмыцкаю хана Аюки, Дарма-Балы, черезъ Царицынъ*. Калмыцкій ханъ Аюка, извѣстный даже въ Китаѣ, любимецъ Петра Великаго, кочевавшій на рѣкѣ Торгунѣ, умеръ въ 1722 году. Жена его *Дарма-Бала* жила тамъ около 20 лѣтъ, послѣ смерти мужа. Но она вздумала ѣхать на родину, въ калмыцкую орду, кочевавшую за Царицыномъ къ Дону. Русское правительство оказало вниманіе къ ней, что доказывается документомъ, который въ подлинникѣ хранится въ Царицынскомъ магистратѣ и сообщенный Леопольдову (рукопись 1850 г.) городскимъ головою Михаиломъ Ѳедоровичемъ Бѣлоярцевымъ: «отъ генераль-лейтенанта и кавалера *Еропкина* въ Царицынскій магистратъ предложеніе. Во исполненіе именнаго указа Ея И. В. о приготовленіи къ отправленію Аюкиной Ханьши, *Дарма-Балы* въ повелѣнное мѣсто 40 подводъ съ надлежащею упряжью и телѣгами отъ меня предложено было г. маіору, Царицынскому коменданту *Аксакову*, который вчерашняго числа поданнымъ ко мнѣ доношеніемъ, объявилъ, что у состоящихъ подъ вѣдѣніемъ

Царицынской канцеляріи бобылей т. е. государственных крестьянъ, положенныхъ въ подушный окладъ, по рапорту дворянина Капустина и по сказкѣ отъ старосты означенныхъ бобылей, нашлось только 42 лошади, изъ нихъ 6 въ расходъ, а изъ наличныхъ де надлежитъ употребить къ возкѣ, какъ изъ Царицына въ Астрахань, такъ и слѣдующихъ изъ Астрахани въ разныя мѣста курьеровъ и прочихъ проѣзжающихъ, и ежели оныя подводы нарядить, то, за немѣніемъ другихъ подводъ въ возкѣ курьеровъ, проѣзжающихъ и прочихъ остановка послѣдовать можетъ. Того ради вышенисанними резонами, во объявленное число 20 подводъ съ упряжью и съ тѣлегамъ изготавить по силѣ указа 1725 года отъ магистрата изъ обывательскихъ немедленно, дабы по отправленію оной Ханши въ надлежащее мѣсто за изготавленіемъ подводъ остановки послѣдовать не могло; а за оныя подводы, по силѣ плаката, плачены будутъ прогонныя деньги. Д. Еропкинь. Октября 30 дня 1745 года». 16) *Вола въ Саратовской губерніи* (рукопись 1850 г. Андрея Леопольдова; къ ней приложена таблица вскрытія и замерзанія ея въ г. Саратовѣ съ 1762 по 1849 г.). Между прочимъ авторъ говорить, что въ Ахтубинской долинѣ лѣсу еще много и обширныя поляны богаты растительностью, представляя, по спадѣ водъ, роскошныя сѣнокосы; начинающіеся лишь въ августѣ, и пастбища для скота, не боясь никакой засухи; такъ что въ 1833 и 1848 страшно сухихъ годахъ, здѣсь накошено было огромное количество сѣна и сюда пригоняли скотъ изъ дальнихъ мѣстъ на зиму, для прокорма его. Въ урожайный годъ, при Ахтубѣ, стогъ сѣна, болѣе 10 возовъ, продается за 2 рубля серебромъ; дождливое же лѣто портить волжское сѣно. Въ разливъ весною вся долина, верстъ на 30 шириною, залита водою. По Ахтубѣ же производится важнѣйшій ловъ рыбы. 17) Лѣтомъ 1844 г. производилось разрытіе Царевскихъ кургановъ и разваливъ татарской столицы *Сарая*, командированнымъ отъ Министерства Внутреннихъ Дѣлъ чиновникомъ надворнымъ совѣтникомъ Александромъ Васильевичемъ Терещенко, который нанималъ на счетъ казны партію рабочихъ и велъ дневникъ работамъ, печатавшійся 4 года въ мѣстныхъ Саратовскихъ Губернскихъ Вѣдомостяхъ: находили остатки зданій, монеты и разныя вещи, относящіяся къ домашнему быту. Выламываемый кирпичъ отличныхъ качествъ, собирався и былъ наконецъ проданъ частнымъ лицамъ. 18) 1848 годъ: лѣто въ Саратовскомъ краѣ стояло жаркое и сухое съ апрѣля до сентябрю, дождей почти вовсе не было, урожай былъ самый скудный (въ 1833 г. былъ неурожай еще хуже), сѣна и соломы мало уродилось. Настала зима, и зима лютая. Лошади продавались ни почемъ и подъ конецъ зимы ихъ и даромъ не брали. За соломенную, полусгнившую крышу съ радостью давали тесовую или огромную цѣну. Сѣно продавалось по 5 и до 15 руб. сер. за возъ въ 20 пудовъ, а на Дону до 35 руб.; возъ соломы доходилъ до 5 руб. Скота погибло до 150 тыс. головъ. Леопольдовъ приводитъ

замѣчательное физическое явленіе въ пос. *Дубовкѣ* въ 1848 году: 2 августа, обширная и темная туча, предшествуемая бурей, пылью и пескомъ, накрыла посадъ *Дубовку*, въ 10 часу ночи. Вдругъ изъ нея сверкнула молнія—и на нижней части шпица колокольни при Успенской церкви появился огненный бѣлый клубъ въ видѣ шара и освѣтилъ церковь и окрестность. Этотъ клубъ прильнувшій къ боку шпица, безпрестанно испускалъ изъ себя искры тоже бѣлаго цвѣта, съ трескомъ, который слышенъ былъ на разстояніи до 200 сажень. Потому этотъ шаръ, силою вѣтра, передвинуло съ южной на восточную сторону, гдѣ онъ уже менѣе пеклся и менѣе трещалъ, но въ объемъ не уменьшался. Наконецъ сверкнула ослѣпительная молнія, сопровождаемая сильнымъ ударомъ грома и шаръ исчезъ, при проливномъ дождѣ. Этотъ огненный шаръ былъ видимъ въ продолженіи 12 минутъ. Очевидцы, объятые страхомъ, думали, что церковь горитъ. Послѣ осматривали шпиць и не нашли на немъ никакого признака огня. Онъ обитъ листовымъ желѣзомъ и окрашенъ мѣдяною.

19) Въ 1849 году, въ октябрѣ, въ нѣкоторыхъ садахъ *Камышинскаго* и *Царицынскаго* уѣздовъ цвѣли во второй разъ фруктовыя деревья: вишни, дули, сливы, бергамоты; разумѣется они не дали плодовъ—утренніе морозы убили цвѣтъ и завязь плода. 22 октября была гроза и во время дождя видна была радуга. Такъ было тепло въ здѣшнемъ низовьѣ.

20) Въ отчетности *Саратовскаго* магистрата, уже послѣ *Пугачевщины* упоминается имя *лопатниковъ*: когда *Петръ I* предположилъ копать каналъ отъ *Волги* до *Дона*, то повелѣлъ сдѣлать наборъ людей, которые названы *лопатниками* и состояли на правахъ солдатъ; послѣ ихъ увольняли въ отставку и они уже включались въ сословіе пахотныхъ солдатъ.

21) *Сарайскія древности* (рукопись 1845 г.): развалины *Сарая* раскинуты на 15 верстѣ въ окрестностяхъ недавно открытаго уѣзднаго города *Саратовской губерніи* (съ 1850 г. *Астраханской*)—*Царева*. При Царѣ *Михаилѣ* *Феодоровичѣ* ломали остатки стѣнъ, засыпанныхъ мусоромъ, а индѣ еще уцѣлѣвшихъ, грузили кирпичъ на суда и по *Ахтубѣ* славляли къ *Астрахани*, гдѣ строили изъ него *кремлевскія стѣны*, соборъ и другія зданія. Въ рукописномъ описаніи *Астрахани* сказано: «Апрѣля въ 10 день 1631 г. въ царствованіе *Михаила* *Феодоровича*, при воеводахъ: *Салтыковѣ* и *Житовѣ*, при дьякахъ *Смываловѣ* и *Трофимовичѣ*, застроенъ г. *Астрахань* каменной, вяземъ *Оболенскимъ*, *Хохловымъ*, да дьякомъ *Патрикѣевымъ*; велѣно кирпичъ брать на *Ахтубѣ*, и *Ханскую мечеть* и домъ *ханскій* сломать, чтобы было на построеніе довольно, какъ бѣлаго камня, такъ и желѣза отъ *Ахтубы*». При добытій драгоценностей въ то время наши лѣтописи ничего не говорятъ. Потомъ *Сарайскія* развалины снова заустѣли. При *Петрѣ I* начали близъ селиться русскіе, и развалины снова начали тревожить. Съ этого времени, по сказаніямъ народнымъ, стали находить въ мусорѣ: мраморъ, золото, разныя орудія и прочее. Находили эти вещи поселяне и

за безцѣнокъ продавали ихъ людямъ, понимавшимъ цѣну вещамъ. Народная молва говоритъ, что одинъ Сарептскій нѣмецъ приобрѣлъ древностей Сарайскихъ на значительную сумму и уѣхалъ съ ними за границу. Наконецъ русское правительство имѣя въ виду описанія развалинъ Сарайскихъ, сдѣланныя имъ, Леопольдовымъ, и напечатанныя въ журналѣ Министерства Внутреннихъ Дѣлъ, снова обратило на нихъ вниманіе. По Высочайшему повелѣнію назначено произвести разрытіе Царевскихъ кургановъ. Для этого посланъ отъ Министерства Внутреннихъ Дѣлъ чиновникъ Терещенко, который нѣсколько лѣтъ занимался этимъ дѣломъ: имъ открыто нѣсколько могильныхъ скѣпозъ съ костями человѣческими и другими разными вещами, не очень важными; найдено многое множество монетъ серебряныхъ, а больше мѣдныхъ. Терещенко имѣлъ помощника—учителя Саратовской духовной семинаріи, Гордея Семеновича Саблукова, отлично знающаго татарскій языкъ; пересылалъ къ нему находимыя монеты. Саблуковъ отчищалъ ихъ, разбиралъ надписи и дѣлалъ имъ описанія. Отсюда они пересылались въ Петербургъ, гдѣ по разсмотрѣніи академикомъ Френомъ, признаны принадлежащими Золотой ордѣ и времени отъ 1310 до 1394 г. христіанской эры. Изъ числа этихъ монетъ—65 серебряныхъ и 212 мѣдныхъ назначены въ даръ Саратовской гимназіи: они были препровождены отъ Министра Народнаго Просвѣщенія къ попечителю Казанск. учебнаго округа, который поручилъ разсмотрѣть ихъ профессору Эрману и сдѣлать каждой описаніе. При Казанскомъ университетѣ оставлены 7 мѣдныхъ татарскихъ и 1 русская, остальные присланы въ Саратовскую гимназію \*), (см. очеркъ Сарая А. Леопольдова, Саратовск. Губерн. Вѣдомости, 1845 г., №№ 24 и 26). 22) А. Леопольдовъ указываетъ нѣкоторые породы, навсегда откочевавшихъ изъ Саратовскаго края, птицъ и звѣрей: Саратовскіе старожилы видѣли здѣсь въ старину *соколовъ* (Соколова гора въ Саратовѣ). Въ лѣсахъ здѣшняго края водились *фазаны* (народъ называлъ ихъ «райской птицей»), теперь они перекочевали на Кавказъ. Здѣсь же были и *орлы*. *Кабаны* водились въ перелѣсахъ поволжскихъ; за ними охотились съ ружьями; особенно много было ихъ въ лѣсахъ Ахтубинскихъ, въ чемъ увѣрялъ г. Леопольдова одинъ Ахтубинскій охотникъ; теперь они переселились на Кавказъ. Приютомъ *сайнаковъ*, породы козъ или сернь, были необозримыя и дикія степи заволжскія и Царицынскія; здѣсь выдвигали ихъ цѣлыя стада не такъ давно: отецъ его, проѣздомъ въ Астрахань, охотился за ними съ ружьемъ и убивалъ ихъ. *Медвѣди* нѣкогда водились въ обширныхъ лѣсахъ Волгскаго уѣзда, почему гербъ этого города—въ золотомъ полѣ медвѣдь; они переселились въ Жигулевскія горы, Самарской губерніи. Авторъ рукописи предполагаетъ, что въ незапамятныя времена, можетъ быть, обитали здѣсь и *львы* на песчаныхъ сте-

\*) Что сталося съ этой коллекціей въ настоящее время и увеличилась ли она въ теченіе 50 слишкомъ лѣтъ мнѣ неизвѣстно. А. Минскъ.



пяхъ Царицынскихъ и за Волгою на низовьяхъ рѣки *Еруслана* (въ нынѣшнемъ Новоузенскомъ уѣздѣ): свидѣющіе татары объясняли ему, что *Ерусланъ* искаженное татарское слово—*Арасланъ*, что въ переводѣ значить *левъ*.

О здѣшнемъ краѣ мы читаемъ слѣдующее у Олеарія (Путешествіе въ Московію и Персію въ 1633, 1636 и 1639 годахъ \*): «Разсказывали намъ, что между рѣками Волгою и Дономъ растеть рѣдкій видъ дыни или скорѣе тыквы, которая величиною и ростомъ похожа на обыкновенныя дыни, наружностью же походитъ какъ бы на ягненка, имѣя весьма ясно очертанныя члены его, и русскіе по этому называютъ ее *баранецъ* (*Boranetz*). Стебель этой дыни начинается, какъ обыкновенно, точасъ у пупочка, но самая дыня, которая во время росту переменяетъ мѣсто на такое разстояніе, какъ только дозволяетъ это стебель, куда ни обратится, вездѣ высушиваетъ траву, и русскіе говорить, что эта дыня пожираетъ траву. Когда плодъ созрѣетъ, то стебель засыхаетъ, самый же плодъ покрывается курчавой шерстью, какъ у ягненка, и шерсть эту, какъ разсказываютъ, можно выдѣлывать и готовить къ употребленію противъ холода. Въ Москвѣ намъ показывали нѣсколько кусочковъ этой шерсти, вырванныхъ изъ одѣяла, и выдавали намъ за шерсть дыни *баранецъ*; шерсть эта была нѣжна и курчава, какъ шкурка ягненка, вырѣзаннаго изъ брюха матки (мерлушва), или недавно рожденнаго. Скалигеръ въ своемъ «*Exerc. 181*», также упоминаетъ объ этомъ плодѣ, что будто онъ бываетъ въ полномъ ростѣ во все время, пока вокругъ него есть трава и зелень, какъ и ягненокъ на полномъ лугу, при недостаткѣ же травы онъ портится и пропадаетъ; русскіе же говорятъ, что въ такомъ случаѣ плодъ этотъ скоро созрѣетъ. Должно быть справедливо и то, что Скалигеръ пишетъ далѣе, якобы одни только волки, и никакой другой звѣрь, охотники до этого плода, и даже на немъ ловятся». Далѣе Олеарій говоритъ: «Въ этой странѣ (отъ истока Ахтубы—*Achtobaska* и Царицына), почти до самой Астрахани, по обоимъ берегамъ Волги, въ кустарникѣ растеть въ изобиліи солодковый корень (*Glycyrrhiza*) \*\*» или сладкое дерево, которое здѣсь особенно рослое, даетъ стволъ вышиною въ полъчеловѣка; сѣмена его лежатъ въ чашечкѣ, въ родѣ чернаго журавлинаго боба. Такой же кустарникъ видѣли мы потомъ въ Мидіи, гдѣ онъ растеть вездѣ на лугахъ, особенно же при рѣкѣ Араксѣ (*Арахе*) корни его толщиною въ руку, даютъ болѣе нѣжный сокъ, чѣмъ у насъ».

Отъ Царицына до Астрахани, въ 1862 г., по большой почтовой дорогѣ были слѣдующія почтовые станции: *Царицынъ*, *Сарепта*, *Саратов. губ.*; *Татьянинская*, *Рай-Городокъ* (*Поповицкая*), *Солодничи*, *Вязовка*, *Старицкая*, уѣзд. городъ *Черный Яръ*, *Сол-*

\*) Переводъ съ нѣмецкаго П. Барсова. Москва, 1870 г.

\*\*) Солодика, солодка или локрица. О. Б.

ное займище, Грачевская, Пришибинская, Ветлянская, Копановская, уѣздный городъ *Енотаевскъ*, Косиковская, (Косикина), Стрo-глазинская, Замьяновская, Лебяжинская, Дурновская, Солянка и губернской городъ *Астрахань*.

Послѣ покорѣнія Астрахани, уже въ самомъ началѣ XVII вѣка митрополитамъ и монастырямъ жаловались, по царскимъ грамотамъ, рыбныя ловли по Волгѣ, въ Казани, Тетюшахъ, Самарѣ, Саратовѣ и на Царицынѣ: Въ указѣ царя Михаила Ѳеодоровича, 1624 года, говорится, что «на царскій обиходъ (какъ было раньше) рыбныхъ запасовъ по окладу не збирается», потому что многіе рыбные ловцы, оброчившіеся прежде въ Казани въ государевыхъ водахъ, стали оброчиться меньше прежняго, «лготя себя и не хотя на нашъ обиходъ рыбы давать», такъ какъ оброчатся на Самарѣ, на Саратовѣ и на *Царицынѣ*, у Казанскаго митрополита и монастырей, которымъ пожалованы эти ловли для «монастырскаго кормленія» (при Иванѣ Васильевичѣ и Ѳеодорѣ Ивановичѣ разрѣшалось имъ ловить въ указанныхъ мѣстахъ *безпошлинно* лишь извѣстнымъ числомъ *связокъ*: *связка*—10 сетей рыболовныхъ); почему запрещено ловцамъ снимать рыбныя ловли ни у митрополита, ни у монастырей, которые должны ловить рыбу «своими ловцами», а имъ оброчиться въ государевыхъ рыбныхъ ловляхъ «и оброкъ съ нихъ денежной и на нашъ обиходъ всякую рыбу ведѣно имать въ нашу казну въ Казани по прежнему». (См. извѣстія Казанскаго Общ. археологій, исторіи и этногр., 1901 г., вып. 5 и 6, стр. 292).

**Царскія могильницы** или *каменные курганы* Царицынскаго уѣзда. На границѣ земель села Пролейки (Балыклейской волости) и казаковъ Александровской станицы, верстахъ въ 6—7 къ западу отъ р. Волги, находятся, какъ говоритъ Боголюбовъ («Волга», 1862 г. изд. общ. Самолеть) два большихъ кургана въ 14 саженьяхъ другъ отъ друга; оба сдѣланы изъ дикаго камня и народъ зоветъ ихъ—«*царскими могильницами*»: одинъ имѣетъ 27 сажень въ поперечникѣ, другой около 22 сажень. А. А. Зимнюковъ (въ 1895 г.) сообщаетъ, что въ народѣ эти курганы носятъ преимущественно названіе «*каменныхъ кургановъ*» и лежатъ отъ села Пролейки верстахъ въ 6 въ глубь степи. Оба кургана отстоятъ другъ отъ друга около 100 саженьей (разница съ показаніемъ Боголюбова), они большихъ размѣровъ, въ особенности ниже стоящій. Курганы эти очень сильно изрыты и въ нихъ глубокія ямы, въ которыхъ множество различной величины камней разныхъ породъ, видимо принесенныхъ, а не мѣстныхъ. Раньше эти курганы были видны на очень далекое разстояніе. Отъ этихъ кургановъ, какъ говоритъ А. А. Зимнюковъ, идетъ каменный валъ на разстояніе болѣе 3-хъ верстъ къ югу, разобранный жителями с. Пролейки; слѣды остатковъ этого вала видны и сейчасъ. Саженьяхъ въ 200 къ востоку отъ *царскихъ мо-*

*ильницъ* замѣтны слѣды каменнаго двора (городка) и тутъ же около 10 маленькихъ кургановъ, тоже уже рытыхъ крестьянами. Въ курганахъ *царскія могилицы*, въ 1850-хъ годахъ, при раскопкахъ крестьянами, находилось много разной серебряной и мѣдной посуды, также серебряной и золотой монеты (рассказы 96-лѣтняго, живущаго въ с. Пролейкѣ, старика, бывшаго крѣпостнаго г. Маркова) и, по увѣренію крестьянъ с. Пролейки, въ нихъ находится громадныя богатства.

Народное преданіе говоритъ, что на этихъ курганахъ жилъ когда то «*Мамайскій царь*» (Мамай) и по указу русскаго царя русскіе войска требовали отъ него указать, гдѣ находится его казна, но онъ этого не исполнилъ, такъ что не могли узнать, гдѣ скрыты его сокровища, почему русскій царь велѣлъ его казнить и ему здѣсь отрубили голову. Говорятъ, что въ этихъ мѣстахъ, раньше находили стрѣлы, кольца, браслеты и украшения.

Въ рукописи 1860-хъ годовъ, Леопольдова, хранящейся въ Саратовской губернской Архивной Комиссіи мы имѣемъ слѣдующее описаніе этихъ кургановъ: «на границѣ владѣній Александровской станицы и села Пролейки, разстояніемъ отъ Волги верстахъ въ 7, въ степь, находятся два величайшіе кургана, возведенные изъ дыкаго камня, одинъ отъ другаго въ 14 сажень; оба они обнесены были каменными стѣнами; камни въ стѣнахъ не крупны и обросли уже мхомъ. Брали ихъ на берегу Волги. Курганы эти народъ зоветъ *царскими могилицами*, будто бы въ нихъ похороненъ *татарскій князь съ княгиней*. Одинъ изъ нихъ занимаетъ пространство поперекъ 28, а другой 22 сажени, оба круглы. Народъ говоритъ, что лѣтъ 80 тому назадъ, *Персидскіе* (см. *Дубовка*—посадъ) разрывали ихъ. На вершинахъ ихъ поросли карагучевыя деревья. Въ нихъ находили: короны, воинскіе доспѣхи, украшенія сѣделъ, чашки, статуйки разныхъ животныхъ и все золотые. 3-ій курганъ въ 400 саженьяхъ отъ упомянутыхъ двухъ кургановъ, на землѣ принадлежащей селу Пролейки: тутъ былъ дворъ обнесенный каменною оградой, круглый, окружность коего до 56 сажень, съ 4-мя бастіонами. Преданіе о немъ молчитъ».

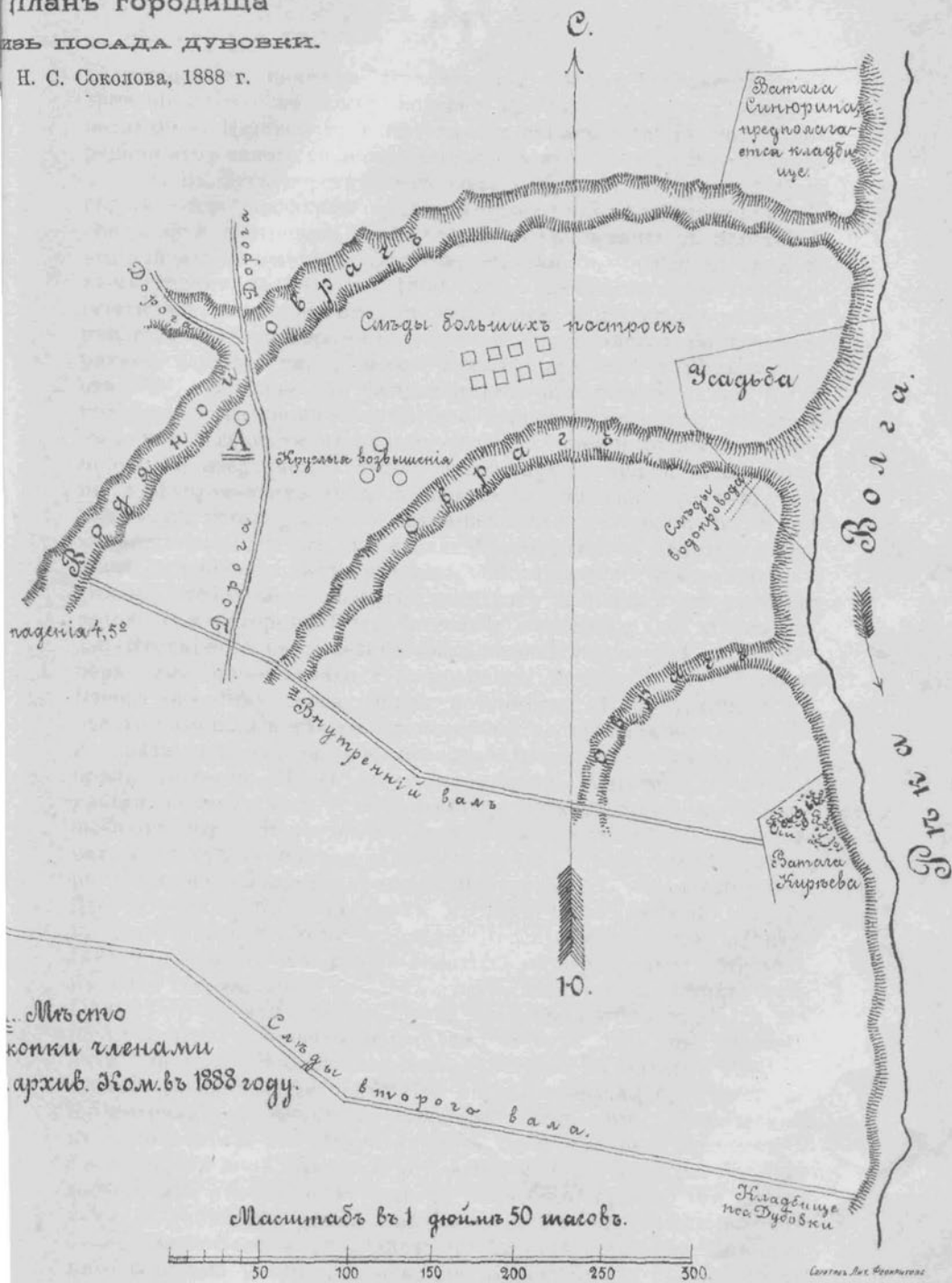
Въ означенной рукописи Леопольдовъ говоритъ, что въ Царицынскомъ уѣздѣ кургановъ было больше, чѣмъ нынѣ встрѣчаемъ: «многіе изъ нихъ время стерло съ лица земли», и затѣмъ приводитъ еще 2 урочища.

1) «Значительный курганъ въ 50 саженьяхъ отъ Волги подлѣ села *Балыклей*, между двумя балками (см. выше стр. 55); онъ былъ обнесенъ каменною стѣною; недалеко отъ него еще 8 небольшихъ кургановъ; самый большой изъ нихъ уже разрытъ, а среди его въ ямѣ растеть карагучевое дерево. Кѣмъ разрытъ этотъ курганъ—неизвѣстно; только, по сказанію жителей, изъ него вывезено много камня, осталась малая часть его. Судя по красивому мѣстоположенію этой возвышенности надъ Волгою, можно предположить, что это былъ увеселительный домъ какого нибудь зажиточнаго ордынца. Въ остаткахъ развалинъ не нахо-

# Планъ городища

изъ посады дубовки.

Н. С. Соколова, 1888 г.



дли никакого цемента. Въ окружности этихъ кургановъ были дремучіе лѣса, «въ коихъ водились красныя звѣри, и притомъ— великаны». Недавно тутъ въ одномъ оврагѣ вымыло водою коренной зубъ какаго то животнаго; этотъ зубъ вѣсилъ 8 фунтовъ.

2) Въ 2-хъ верстахъ отъ посада *Дубовки*, вверхъ по Волгѣ, имѣются развалины крѣпости (городище), защищенной съ сѣверной и восточной сторонъ балкою, извѣстною въ простонародіи подъ названіемъ *Водяной*; съ запада—большимъ землянымъ валомъ, до селъ (въ 1860 годахъ) замѣтнымъ; къ югу Волгою и крутымъ обрывомъ, съ небольшою вверху отлогостью. Укрѣпленіе это или городокъ, занимало пространство болѣе квадратной версты (см. *Дубовка—посадъ*, стр. 273 и *Песковатка*, стр. 769). Жилища на фундаментахъ изъ дикаго камня, были построены изъ кирпичей отличной доброты, такъ что, находясь въ землѣ и сырости нѣсколько столѣтій, они и до нынѣ весьма прочны и несравненно лучше нынѣшнихъ кирпичей. На такихъ фундаментахъ были и деревянныя жилища, какъ это замѣтно по угламъ до селъ сохранившимся въ землѣ. Въ самой крѣпости или городкѣ, къ западной сторонѣ, въ небольшой ложинѣ, образовавшейся примѣтно внослѣдствіи отъ дождевыхъ стоковъ небольшою балкою, находился источникъ съ пресною водою, при которомъ былъ бассейнъ, вѣроятно, для запаса воды. Неизвѣстно какъ великъ былъ источникъ, но изъ него и теперь, уже оброшеннаго и засореннаго, струится чистая вода. Вывоза къ этому городу нигдѣ не замѣтно. Изъ кургановъ ни одного не осталось такого, къ которому не прикасались бы ломъ и лопата; всѣ они разрыты первоначально поселившимися въ Дубовкѣ казаками Персидскими, атаманами Волгскаго казачьяго войска, почему нынѣ нельзя замѣтить порядка строеній. Рассказываютъ, что у Персидскихъ было много людей бѣглыхъ, укрывавшихся отъ господъ или преслѣдованій правительства, которыхъ они посылали для разрывація кургановъ не только близъ Дубовки, но и въ окрестныхъ мѣстахъ, подъ надзоромъ особо приставленнаго къ тому человѣка. Персидскіе находили въ курганахъ много монетъ, вещей золотыхъ и серебряныхъ, статуекъ въ видѣ барашковъ, лебедей, утокъ, которыя, отчистивъ, женщины употребляли для украшенія головныхъ уборовъ. Изъ вещей подобныхъ ничего не уцѣлѣло до сихъ поръ въ развалинахъ городища. Это рассказывала, живущая до селъ (въ 1860-хъ годахъ) въ посадѣ Дубовкѣ, 100 лѣтняя старуха, но еще хорошо сохранившая память и разсудокъ: бывъ взята Персидскими въ малолѣтствѣ изъ Астраханскихъ татарокъ, она окрещена и жила въ ихъ домѣ. Курганы эти нынѣ снова перерываются, для добычи изъ нихъ уже не вещей, какъ было прежде, но дикаго камня и кирпичей. Одинъ изъ находящихся въ укрѣпленіи особенно замѣчательнъ: развалины его до селъ огромны, изъ коихъ добыто весьма много дикаго камня. Вѣроятно это былъ дворецъ хана, какъ можно заключить изъ раскопки матеріаловъ и череп-

ковъ разной посуды. Между мусоромъ, смѣшавшимся съ землею, полагается много обломковъ посуды; фарфоръ и фаянсъ были испещрены точками и разными фигурами синяго цвѣта; обливъ на нихъ былъ на подобіе чистаго хрустала, толщиною въ обухъ столоваго ножа, а потому расщепленіе на посудѣ представлялось какъ бы выпуклымъ и весьма красивымъ. Въ фундаментъ чрезъ все строеніе были проведены глиняныя трубы, въ сверлѣ 2 вершка, которыя, бывъ залиты извѣстью, такъ крѣпко прикипѣли къ камнямъ, что никакъ нельзя отдѣлить ихъ безъ поврежденія. Внутренность дворца была оштукатурена; карнизы убраны мозаикой и разноцвѣтными фигурами. Въ этомъ курганѣ найдена была колонна изъ бѣлаго мрамора длиною 7 четвертей, толщиною въ діаметрѣ 5½ вершковъ, шлифованная и обработана правильно въ размѣрѣ съ жолобками съ верхняго конца до нижняго; въ верхнемъ концѣ оной, въ срединѣ, просверлена дыра, круглая шириною въ 1 вершокъ, которая и была залита свинцемъ. Колонна эта и нынѣ (1865 г.) еще цѣла у Дубовскаго мѣщанина, занимающагося разрытіемъ кургановъ \*). Лѣтъ за 50 тому назадъ, рассказываютъ жители, послѣ дождей, здѣсь и въ окрестныхъ мѣстахъ, въ большомъ количествѣ собирали мѣдныя и серебряныя татарскія монеты, такъ что занимавшіеся собираніемъ оныхъ, особенно пастухи, продавали эти монеты серебрякамъ цѣлыми фунтами. При осмотрѣ кургановъ, для снятія мѣстоположенія, случилось найти священнику посада Дубовки Волковскому, послѣ дождя, двѣ серебряныхъ, три мѣдныхъ монеты и обломокъ чего то, вѣроятно серебряный же, съ вырѣзкою буквъ».

Городище это, при *Водяномъ* оврагѣ, подробно описано Н. С. Соколовымъ, при изслѣдованіи онаго членами Саратовской губернской ученой Архивной Коммиссіи 18 іюня 1888 года (Труды Саратов. учен. Арх. Ком. 1888 г., т. 1, стр. 253), причемъ приложенъ планъ мѣстности, приводимый нами здѣсь.

Далѣе Леонольдовъ, въ той же рукописи 1860-хъ годовъ, говоритъ, что «кромѣ описаннаго городка, по всей земельной дачѣ, принадлежащей обществу посада Дубовки, много кургановъ, не заслуживающихъ вниманія по ихъ мелкости; вѣроятно тутъ были хутора или зимовья. Отъ Дубовки по дорогѣ на Плавлу, на разстояніи 75 верстъ видѣются высокіе курганы, насыпанные изъ земли».

А. А. Зимнюговъ (изъ посада Дубовки) сообщаетъ отъ 26 августа 1895 года, что на Дону и по Волгѣ существуетъ преданіе о балкѣ въ Царицынскомъ уѣздѣ, подъ названіемъ—«*Тайной западной балки*», устье которой на востокъ, а вершины на западъ; не далеко отъ вершинъ былъ большой *шляхъ* (дорога); многіе ищутъ эту балку давно, но старики такого названія не знаютъ. На картахъ такой балки нѣтъ.

\*) Эта колонна хранится въ музеѣ Саратовской Губернской Ученой Архивной Коммиссіи. С. Щеловъ.

**Цетлеровка**, *Мостовая* тожъ, деревня Камышинскаго уѣзда, Банновской волости, см. *Мостовая*.

**Цурихинъ** *Западный* тожъ, хуторъ въ *Западномъ буеракѣ*, Камышинскаго уѣзда, Лопуховской волости, въ 6 верстахъ отъ села Лопуховки, на надѣлѣ котораго онъ поселенъ тамошними крестьянами, живущими на хуторѣ только въ рабочее время. Въ 1891 г. здѣсь было 5 дворовъ. (Свѣдѣніе губернскаго статистическаго комитета за 1891 годъ; въ другихъ источникахъ *Цурихина* хутора нѣтъ; на военно-топографической картѣ генеральнаго штаба, изд. 1892 г., показанъ хуторъ—*Западный* (см. это слово) въ 6 верстахъ къ сѣверо-западу отъ с. Лопуховки).

**Цыпановъ** хуторъ, Царицынскаго уѣзда, Бальклейской волости, основанъ около 1864 г. на общественной надѣльной землѣ села Бальклей. Въ 1894 г., по свѣдѣніямъ Бальклейскаго волостнаго правленія, здѣсь было 3 двора, строенія деревянныя, крыты соломой; 6 д. м. п., 3 женскаго, всего 9 душъ об. пола крестьянъ православныхъ, принадлежащихъ къ Бальклейскому обществу. Хуторъ отстоитъ отъ с. Бальклей—6 верстѣ, г. Саратова—256 верстѣ, гор. Царицына—116 п. г. Камышина—76 верстѣ.

**Цыплетевъ** и *Цыплетевъ*, Иванъ Еремѣевичъ былъ въ 1770 годахъ Царицынскимъ комендантомъ и храбро отбилъ въ августѣ 1774 года приступы Пугачева къ городу. Екатерина II пожаловала ему землю близъ г. Царицына, за его службу, гдѣ имъ поселена была деревня *Алексѣевка* (см. это слово), *Крутенъская* тожъ. При открытіи Саратовскаго намѣстничества 3 февраля 1781 г., *И. Е. Цыплетевъ* назначенъ былъ первымъ Саратовскимъ вице-губернаторомъ, съ 1781 по 1783 годъ. Въ документѣ 28 февраля 1783 г. *И. Е. Цыплетевъ* называется «бригадиромъ и поручикомъ правителя Саратовскаго намѣстничества». 31 марта 1783 г. сообщено было, что «намѣстничества поручикъ управителя, бригадиръ Иванъ Еремѣевичъ Цыплетевъ всемилоостивѣйше уволенъ отъ всѣхъ дѣлъ сего намѣстничества, въ уваженіе долговременной его службѣ съ производствомъ жалованья». На его мѣсто назначенъ былъ директоръ экономіи коллеж. совѣтн. Михаилъ Ивановичъ Агалинъ. (См. *Царицынск.*) Есть указанія (Саратовскій Листокъ 1898 г. № 237), что во время Пугачевщины, полковникъ *Цыплетевъ*, Царицынскій комендантъ, владѣлъ сельцемъ Никольскимъ, гдѣ шайка пугачевцевъ сожгла 2 дома, захватила 38 лошадей, 135 головъ рогатаго скота, 1356 овецъ, 3 свиньи, 150 четвертей хлѣба и 7 р. 50 к. деньгами.

**Чанный** хуторъ г. Готовицкаго, Камышинскаго уѣзда, Верхне-Добринской волости; см. *Готовицкаго* М. В. усадьба.

**Частиковая** рыба называется на Волгѣ, въ отличіе отъ *красной*, та, которая имѣетъ чешую и костяной скелеть: лосось, бѣлорыбца, стерлядь, сомъ, сазанъ, лещъ, судакъ, шамая, вобла и

разныя породы мелкихъ рыбъ. Названіе это происходитъ отъ слова—«частый», относящагося къ орудіямъ лова этой рыбы. (Монастырскій: «Спутникъ по Волгѣ», 1884 г.). Въ Дневникѣ протоіерея Скопина (Саратов. историч. сборникъ 1891 г.) въ 1797 году говорится, что названіе *частиковой* рыбы происходитъ отъ малороссійскаго слова—«*частки*», т. е. мелкія сѣти; *частиковая* рыба—означаетъ ловимая *частыми* сѣтями; сюда относится: лещъ, щука, судакъ, берщъ и проч. такого же рода.

Чегодаевъ князь Михаилъ Никитичъ, преміеръ-маіоръ, былъ избранъ Саратовскимъ губернскимъ предводителемъ дворянства на трехлѣтіе съ 1816 года и затѣмъ въ 1819 году на второе трехлѣтіе до 1822 года. (Саратов. сборникъ губ. стат. ком., т. I, 1881 года). При немъ, въ 1817 г., директоръ народныхъ училищъ Шестаковъ учредилъ въ Саратовѣ пансіонъ для приготовленія дворянскихъ дѣтей къ поступленію въ гимназію (въ 1850 году этому пансіону присвоено названіе «*благороднаго*»). Дворянствомъ губерніи пожертвовано на мужскую гимназію до 15000 рублей ассигнаціямъ. Въ 1818 г. послѣдовали большія пожертвованія на будущую мужскую гимназію: Саратовскаго купца М. И. Саранцева въ 1500 руб. ассигнац., Екатеринбургскихъ золотопромышленниковъ Ал. Гр. Золотова и П. Як. Харитонова по 20000 руб. ассигн. и М. А. Устинова 500 рублей. Въ 1819 году послѣдовало открытіе «начальныхъ» и приготовительныхъ классовъ гимназій. Въ 1820 г. умеръ первый директоръ Саратовской гимназій А. И. Шестаковъ; гимназія открыта была 30 августа того года. Въ 1822 году пришла на стоянку въ Саратовскую губернію гусарская дивизія изъ 4-хъ полковъ: Иркутскій—въ Саратовѣ, Павлоградскій—въ Аткарскѣ, Изюмскій—въ Петровскѣ и Елизаветградскій—въ Вольскѣ и въ ихъ уѣздахъ. (Сарат. край, вып. 1, 1893 г.).

Червихина балка Царицынскаго уѣзда, въ земляхъ Пичужинской казачьей станицы, течетъ по 49° сѣверн. широты, съ запада на востокъ и впадаетъ справа въ р. Пичугу (Верхняя Пичуга), при почтовой Саратовско-Астраханской дорогѣ. Длина ея около 8 верстъ и на ней расположенъ небольшой казачій хуторъ. (Воен. топогр. карта ген. шт., изд. 1889 г.).

Червленая, (Червленая тожь), дальше въ области войска Донскаго—*Картовка*, рѣчка образовавшаяся на южной границѣ Царицынскаго уѣзда, при дер. Ивановкѣ (Отрадинской волости), отъ соединенія двухъ балокъ. Высота мѣстности въ началѣ ея теченія: къ сѣверу—407 англ. футовъ и къ югу въ калмыцкой степи (Астраханской губ.)—404 англ. фут. надъ уровнемъ Чернаго моря. *Червленая* огибаетъ южную и часть юго-западной границы Царицынскаго уѣзда, принимая: справа, въ Царицынскомъ уѣздѣ, балки—Братскую, Крутую, Короватку и Песчаную, послѣ чего выходитъ въ область войска Донскаго и, подъ названіемъ *Картовки*, течетъ къ западу, близъ полотно Золго-Донской желѣзной дороги, впадая затѣмъ въ р. Донъ близъ Кала-



ча. Съ лѣвой стороны, изъ калмыцкой степи, *Червленная* принимаетъ въ своемъ верховьѣ балки: Кюнгень-сала, Базынь-сала и другіе. (Военно-топографическая карта генеральнаго штаба, изд. 1889 г.).

*Червленоразное*, *Песчанка* тожь, село Царицынскаго уѣзда, 2 стана, Отрадинской волости, расположено по обѣимъ сторонамъ оврага *Песчаного* (впадающаго справа въ рѣчку *Червленую*, верстахъ въ 15 къ юго-западу отъ с. Черленоразнаго), отъ котораго село получило названіе *Песчанки* и на которомъ устроена плотина; въ самомъ селѣ 4 колодца. Село *Песчанка*, *Червленоразное* тожь, лежитъ подъ 48°,40' сѣверной широты и 14°,1' восточной долготы отъ Пулкова. (Военно-топогр. карта генеральн. штаба, изд. 1889 г.), въ 376 верстахъ отъ г. Саратова, въ 8—отъ волостн. села Отрады, въ 12—отъ г. Царицына и въ 2-хъ верстахъ къ югу отъ станціи Крутой Волго-Донской желѣзной дороги. Высота мѣстности, верстахъ въ 2-хъ къ юго-востоку отъ села *Песчанки*—467 англ. футовъ надъ уровнемъ Чернаго моря. Село *Песчанка* или *Червленоразное* населено въ 1832 году, по вызову правительства, однодворцами изъ Курской губерніи, уѣздовъ Рыльскаго, Обоянскаго и Путивльскаго, сообразно этому и нынѣ три поселка улицъ, каждый носить названіе своихъ за-сельщиковъ: *Рыльскаго*, *Обоянки* и *Путивки*, общее же свое названіе *Песчанки* и *Червленоразнаго*, первое получило отъ *Песчанскаго* оврага, на которомъ оно расположено, а второе—отъ рѣчки *Червленной*, куда этотъ оврагъ впадаетъ. Въ 1843 г. здѣсь былъ построенъ деревянный молитвенный домъ. Въ спискѣ населенныхъ мѣстъ централн. статист. комитета, изд. 1862 г., казенное сельце *Черленоразная*, *Песчанка* тожь, показано при ручьѣ Песчаномъ, въ 12 верстахъ отъ уѣзднаго города Царицына и въ немъ считалось въ 1860 году—198 дворовъ, 753 д. м. п., 764 женск., всего—1517 д. об. пола; православный молитвенный домъ; мельницъ—8; близъ этого сельца станція *Крутая*. Въ 1864 году построена здѣсь прихожанами, освященная въ 1866 г., деревянная церковь съ однимъ престоломъ, во имя св. Николая Чудотворца, съ таковою же колокольней, крытая желѣзомъ; бывшая раньше этого часовня (молитвенный домъ) продана при постройкѣ церкви. (Свѣд. священника Ѳ. Карамзина, 1895 г.). По свѣд. Сарат. Епарх. Вѣдом. 1897 г., № 3, *Николаевская* церковь теплая; ей принадлежатъ зданія: дома для духовенства (застроены въ 900 рублей) и церковная сторожка съ помѣщеніемъ для школы грамоты (съ 1889 г.), кромѣ того въ селѣ есть земская школа. Попечительство существуетъ съ 1890 года. Ближайшія церкви: Никитская въ с. Отрадѣ—въ 8 и Александроневская въ селѣ Елшангѣ—въ 5 верстахъ. Жалованья священнику и псаломщику положено обоемъ 141 р. 12 к. въ годъ.

По свѣдѣніямъ Саратовской губернс. земской Управы, къ 1 января 1883 г. въ с. *Черленоразномъ*, *Песчанка* тожь, считалось 214 домохозяевъ, 629 д. м. п., 600 женск., всего 1229 д.

об. пола бывше государственныхъ крестьянъ; верстахъ въ 4-хъ къ сѣверо-востоку отъ Песчанки лежитъ дер. *Верхняя Елшанка*, въ 7 верстахъ отъ гор. Царицына, на южной же сторонѣ Волго-Донской желѣзной дороги, между станціями Крутой и Садовой, поселенная одновременно съ Червленоразнымъ въ 1832 году выходцами изъ Курской же губерніи, составлявшее съ нимъ вначалѣ одно общество, получившее отъ казны общій надѣлъ; въ Елшанкѣ поселились государственные крестьяне, русскіе и малороссы, которыхъ къ 1 января 1883 г. считалось: русскихъ домохозяевъ 84, муж. пола—182 души, женск.—193, итого 375 душъ об. пола русскихъ; малороссовъ 55 домохозяевъ, 154 души муж. пола, 144 женск., итого 298 душъ об. пола малороссіянъ; русскихъ же и малороссовъ вмѣстѣ въ этой деревнѣ считалось въ 1883 г.—673 д. об. пола (см. *Елшанка Верхняя*). Впослѣдствіи Елшанка составила отдѣльное сельское общество. Надѣлъ былъ отведенъ казною сообща Песчанкѣ и Елшанкѣ въ 13,828 десятинъ удобной и неудобной земли, суглинистой и солонцеватой, въ 4 версты шириной и 18 верстѣ въ длину. Первые поселенцы обоихъ деревень, до 10 ревизіи 1857 г., пахали землю «вольно», разверставъ ее по душамъ только въ 1870 годахъ.

По свѣдѣніямъ губернскаго статист. комитета за 1891 годъ въ селѣ *Песчанкѣ*, *Червленоразномъ* тожъ, считалось 276 дворовъ, 686 д. м. п., 648 женск., итого 1334 д. об. пола всѣхъ вообще жителей. По списку населенныхъ мѣстъ Саратовской губернской земской Управы 1894 г. здѣсь считалось—271 дворъ, въ числѣ строеній—школа и 3 двора церковно-служителей; крестьянскія избы деревянныя, большею частью крыты тесомъ и около  $\frac{1}{4}$  соломой. Всѣхъ жителей по списку 1894 г. было: 660 д. муж. пола, 651 женск., итого 1311 д. об. пола крестьянъ, православныхъ великороссовъ, составляющихъ одно сельское общество. Крестьяне занимаются хлѣбопашествомъ, отчасти *чумачествомъ* (извозомъ), а также торговлею рыбой и посудой на Дону. Крестьяне Червленоразнаго получили отъ казны надѣлъ общій съ крестьянами дер. Верхней Елшанки въ размѣрѣ 13,828 десятинъ. Въ селѣ 2 школы: земская—съ 1883 г. и церковно приходская—съ 1890 года: фельдшерскій пунктъ. Послѣ пожара 1880 года, уничтожившаго болѣе 200 дворовъ, селеніе выстроено по новому плану, кромѣ 60 уцѣлѣвшихъ дворовъ (списокъ населенныхъ мѣстъ губерnsk. земск. Управы 1894 г.). Близъ дер. Елшанки, при земляныхъ работахъ, весною 1892 г., выкопанъ камень, разбитый по поламъ, при чемъ внутри оказались формы окаменѣвшей довольно большой рыбы: одна часть хранится въ Саратовскомъ Радцивевскомъ музеѣ, другая—въ Саратовской Архивной Комиссіи.

По свѣдѣніямъ Отрадинскаго волостного Правленія 1894 г. село *Червленоразное*, *Песчанка* тожъ, находится въ 12 верстахъ отъ уѣзднаго города Царицына, въ 60—отъ становой квартиры и въ 8 верстахъ отъ волостнаго правленія, на вершинѣ *Песча-*

наго оврага; населеніе состоитъ изъ государственныхъ крестьянъ великороссовъ и частью цыганъ. Въ 1894 г. считалось здѣсь, по свѣдѣн. волост. правленія: 267 дворовъ, 295 семей, 782 д. муж. пола, 830 женск., всего 1612 душъ об. пола, надѣленныхъ вмѣстѣ съ деревней *Верхней Елшанкой*: 57 дес. 900 саж. усадебной, 3187 десят. 300 саж. пахотной, 190 десят. сѣносносной, 4021 десят. 1200 саж. выгонной, 35 десят. подъ рыболовными водами, всего же удобной земли 7491 десят., неудобной—6334 десят. 1200 сажень, всего—13828 десят. 1200 сажень. Въ селѣ имѣются: православная деревянная церковь—1; земско-общественная школа—1, помѣщающаяся въ общественномъ домѣ, годовое жалованье учителю—300 рублей, учащихся въ 1894 г.—25 мальчиковъ и 2 дѣвочки; церковно-приходское училище—1, помѣщается въ церковной сторожкѣ, учащихся въ 1894 г.—15 мальчиковъ и 33 дѣвочки; постоялый дворъ—1; мелочныхъ лавокъ—2; вѣтряныхъ мельницъ—18; кузницъ—2; 2 сапожныхъ мастерскихъ, 1 общественный хлѣбный запасный магазинъ и пожарный сарай съ нужными принадлежностями. Жители занимаются хлѣбопашествомъ и чумачествомъ (извознымъ промысломъ). По свѣдѣніямъ священника Ѳ. Карамзина (25 мая, 1895 г., № 30), причтъ состоитъ изъ 1 священника и 1 псаломщика; церковной земли 33 десятины и усадебной—960 кв. сажень. Къ приходу принадлежатъ: село *Червленоразное*, въ 246 дворовъ, 721 д. м. п., 731 женскаго; въ немъ 2 школы—церковно-приходская, открытая въ 1889 году и имѣющая въ 1895 г.—20 мальчиковъ и 29 дѣвочекъ; сельская—открытая въ 1882 г.—45 мальчиковъ и 5 дѣвочекъ. Поселокъ *Студенскій (Яблонскій тожъ)*, въ которомъ 44 двора, 111 д. м. пола, 128 женскаго. Деревня *Полляковка*—5 дворовъ, 10 д. м. п., 12 женскаго. Раскольниковъ и сектантовъ въ приходѣ нѣтъ.

**Чередникова**, *Чередниковъ* казачій хуторъ Царицынскаго уѣзда, на землѣ Александровской станицы, верстахъ въ 4-хъ къ западу отъ хутора Разстригина и въ 2-хъ—къ востоку отъ Голдиныхъ хуторовъ, на балкѣ. Отстоитъ верстахъ въ 8 къ сѣверо-западу отъ Александровской станицы (военно-топографич. карта генеральн. штаба, изд. 1889 г.). Въ спискѣ населенныхъ мѣстъ централы. статист. комитета, изд. 1862 г., казачій хуторъ *Чередниковъ* показанъ, подъ № 2049, при рѣчкѣ *Березовкѣ*, въ 112 верстахъ отъ уѣзднаго города Царицына, и въ немъ въ 1860 г. было 2 двора, 6 д. м. п. и 8 женскаго.—Позднѣйшихъ свѣдѣній не имѣется.

**Черемушная балка** Царицынскаго уѣзда, образующая вершину рѣчки *Погожей*, праваго притога р. Бердіи. Течетъ она дугою съ сѣверо-востока на югъ и длина ея, отъ истока до села Семеновки, Ивановской волости, около 15 верстъ. (Военно-топографич. карта генеральн. штаба, изд. 1889 г.).

**Черкасова** Александра Никитишна, дворянка Камышинскаго уѣзда; въ родословную книгу Саратовской губерніи не внесена.

Владѣть при с. Щербаовкѣ. Банновской волости, 6 десятинами земли. (Свѣд. дворян. депутат. Собранія 1895 г.).

**Чернозубова** Петра Абрамовича наслѣдники, дворяне Царицынскаго уѣзда, не записаны въ родословную книгу Саратовской губерніи. Владѣютъ 480 десятинами земли при рѣчкѣ Бердіи. (Свѣд. дворян. депутат. Собранія 1895 года).

**Чернова** землевладѣлица хуторъ, Камышинскаго уѣзда, Топовской волости, основанъ въ 1891 г. при дер. *Бобровкѣ*, на землѣ, принадлежащей товарищамъ *Чернову*, *Попкову* и другимъ, въ количествѣ 622 десятинъ; состоитъ изъ 1 двора: домъ глинобитный, крытъ соломою, въ которомъ проживаетъ 1 работникъ для наблюденія за скотомъ. При хуторѣ водяная мукомольная мельница, принадлежащая тому же товариществу Чернова, Попкова и др., находящаяся въ арендѣ у колониста с. Карамыша Е. Е. Шеферъ; здѣсь 2 строенія деревянныхъ, крытыхъ тесомъ; на мельницѣ постоянно живутъ 6 д. м. п. и 5 женск., итого 11 душъ об. пола лютеранъ. (Свѣдѣнія Топовскаго волостного правленія 1894 г.).

Черносошные крестьяне, см. *Бьлопашцы*.

**Чернушкина** Варвара Гавриловна вдова войскового старшины, землевладѣлица Царицынскаго уѣзда, Александровской волости, при дер. Захаровкѣ (Мѣловая тожъ), на р. Иловѣ, имѣетъ усадьбу и 2790 десятинъ земли.

**Чернушкиной**, *Тишанскій* тожъ, хуторъ Царицынскаго уѣзда, Александровской волости, на правомъ берегу р. *Тишанки*, впадающей справа въ р. Иловлю. Хуторъ основанъ въ 1874 году и состоитъ изъ водяной мукомольной мельницы и при ней 1 дворъ; строенія деревянные, крыты тесомъ и соломою. Здѣсь, по свѣдѣніямъ Александровскаго волостного правленія 1894 г., проживаютъ 2 д. м. п. и 1 женскаго. Мельница и хуторъ принадлежатъ г-жѣ *Чернушкиной*, имѣющей усадьбу при дер. Захаровкѣ, Александровской волости, гдѣ у нея 2790 десятинъ земли. Отъ хутора считаютъ до волостной слободы Александровки—15 верстъ, дер. Захаровки—8, хутора Лѣтниківъ, г. Мельникова—6, с. Солодчи—9, хутора Тишанскаго, области войска Донскаго—4, хутора Пугачева, области войска Донскаго—6, дер. Дмитріевки (Усть-Тишанка тожъ)—7, до пристани на Волгѣ с. Балылей—74, до станціи Липки Грязе-Царицынской желѣзной дороги—25, до гор. Саратова—265 и г. Царицына—144 версты. (Списокъ населенныхъ мѣстъ губер. земск. Управы 1894 г.).

**Чернушкинъ** Николай Ивановичъ дворянинъ Царицынскаго уѣзда, записанъ въ родословную дворянскую книгу Саратовской губ. въ 1863 году. Владѣетъ при дер. Захаровкѣ, Александровской волости, 3489 десят. земли. (Списокъ Саратовск. дворян. депутатскаго Собранія 1895 года). См. *Чернушкиной* хуторъ.

**Черта**—называлась въ старину линія городовъ, укрѣпленій, рововъ и валовъ, сооружавшаяся на рубежѣ Руси и защищавшая ее отъ нападенія татарскихъ ордъ. Границы Московскаго

царства, на югъ за Окою, терялись въ безпредѣльныхъ Донскихъ степяхъ, носившихъ въ XVI и XVII столѣтїяхъ названїе «*дикаго поля*»; по этимъ степямъ съ XIII вѣка кочевали татары, безпрерывно тревожившіе своими набѣгами Русь. Чтобы предупредить ихъ, еще въ XIV вѣкѣ возникъ на югѣ Россїи особый родъ защиты пограничныхъ съ степью окраинъ, кромѣ поселенїя городовъ,—содержаніе карауловъ. Въ XVI вѣкѣ Московскїе цари начали строить въ пограничныхъ мѣстностяхъ *остроги* и проводить сторожевыя *черты*, которыя мало по малу выдвигались все далѣе и далѣе въ степь, дѣлившуюся теченїемъ р. Дона на 2 стороны: восточную—*ногайскую* и западную—*крымскую*. По разряднымъ росписямъ XVI и начала XVII вѣковъ, на *Ногайской сторонѣ* были построены города: Шацкъ, Касимовъ, Кадомъ, Темниковъ, Арзамасъ, Курмышъ и Алатырь, занимавшїе пространство между Рязанской областью, Дономъ и Волгою, выставлявшїе по всѣмъ направленїямъ *разъѣздыныя станицы* и *сторожи*. Между украинами городами рыли рвы, сооружали валы, ставили «*столяныя сторожи частыя*», на рѣкахъ гдѣ были броды, по которымъ переходили татары (пути ихъ назывались—*сакмами*), вбивались сваи и дубовыя кольца, для порчи лошадиныхъ ногъ, а въ лѣсахъ устраиали *засѣки* и прочее. Линїя такихъ укрѣпленїй назывались—*чертою*. По *черть* устраиались *подъѣзды*, *станы* и *сторожи* (см. *станца*). Въ 1636 г. построенъ городъ *Танбовъ* съ его украинными укрѣпленїями, а въ 1648 году открылись работы *Синбирской сторожевой черты* \*) до Инсара: эта *черта* шла отъ Бѣлгорода на Танбовъ, Шацкъ, Керевскъ и до Синбирска, а за «*чертою* пныхъ городовъ и крѣпостей нѣтъ, и пристала де дикая степь». Въ 1666 году строится уже *Пензенскїй острогъ*, а въ 1677 г. проводится сторожевая *черта* до Ломовской *засѣки*. Въ 1683 г. становится г. *Сызрань* на Волгѣ и въ 1687 г. проводится *Сызранская черта* до р. Суры. Въ 1698—1699 г.г. строится крѣпость *Петровскъ* на Медвѣдицѣ съ сторожевыми слободами пахатныхъ солдатъ—*Бурацкой* (с. Старые Бурасы), *Еткаринской* (г. Аткарскъ) и таковыя же слободы по р. Сердобѣ до Хопра. Съ 1718 г. устраивается сторожевая линїя изъ рва, вала и укрѣпленїй отъ гор. Царицына до р. Дона: эта была послѣдняя *сторожевая черта* стараго типа, съ того времени укрѣпленїе нашихъ границъ приняло уже новѣйшїй характеръ.

*Четвертинскїе, Святополкъ—Четвертинскїе*, князья, владѣвшїе большими имѣнїями въ Камышинскомъ уѣздѣ, въ томъ числѣ слоб. Рудней. Нынѣ все эти имѣнїя (часть продана была раньше) куплены у нихъ Удѣльнымъ вѣдомствомъ въ 1880-хъ годахъ. Родъ князей *Четвертинскихъ* старинный; въ 1685 году, на духовномъ соборѣ въ Кїевѣ, Гедеонъ Святополкъ князь *Четвертинскїй* былъ избранъ въ санъ Кїевского митрополита; онъ

\*) Строилъ бояринъ Богданъ Матвѣевичъ Хитрово.

скончался 6 апрѣля 1690 года и погребенъ въ Кіевскомъ Софійскомъ соборѣ.

Четь или *четверть*—древняя русская мѣра земель XVII вѣка, составлявшая, по словамъ Н. И. Костомарова, такое пространство пахатной земли, на которомъ можно было посеять  $\frac{1}{4}$  часть бочки зерна (Русск. досп. ч. 1, стр. 176: по указанію въ документѣ 1601 г., новая мѣра сыпучихъ тѣлъ *четверть* составляла *четвертую* часть бочки, а *осьмина*—одну восьмую ея часть). Многіе полагаютъ *четь*—въ  $\frac{1}{2}$  десятины; сообразно трехпольнаго хозяйства количество земли отводилось тройное: «а въ *дву потомужъ*», такъ при отводѣ 100 *четвертей* или *четей* въ полѣ—составлялось 300 *четей*; въ эту мѣру шли лишь «*пашенныя добрыя земли*». Покосы измѣялись не *четвертями*, а *котами* (100 *копенг* составляло—5 десятинь). Лѣса чаще всего опредѣляли верстами въ длину и поперекъ. При Иванѣ Васильевичѣ царѣ Московскомъ, въ 1491 г., пахотная земля была разбита на *сохи*: Новгородская *соха* отличалась отъ Московской, послѣдняя раздѣлялась на три вида, смотря по качеству земли: на *соху* «добрый земли» полагалось 800, «средней» 1000, а «худой» 1200 *четвертей*. Сообразно 3-хъ польнаго хозяйства, количество земли принималось тройное. Съ *сохъ* бралось извѣстное число людей въ войско, что называлось—«*носошной службой*». Въ *писцевыхъ книгахъ*, составленныхъ въ 1563—67 годахъ, по царскому повелѣнію въ поволжѣ, описывалось какія земли и кѣмъ заняты, какія лежать въ пустѣ и ни кѣмъ не заняты, а также сколько «*вытей*» въ «*живущемъ*»; въ *выти* положено было «*пашенныя добрыя земли*» по 10 четвертей (1 *четь*— $\frac{1}{2}$  десятинь; 10 четвертей полагалось въ каждомъ изъ трехъ полей, почему *вѣтъ* состояла изъ 30 *четей* или всего 15 десятинь). «а переложная земля и заросли и дубравы въ *выти* не мечено». Лѣса *пашенныя* (предполагавшіеся подъ вырубку и распашку) и *непашенныя* чаще всего опредѣлялись верстами въ длину и поперекъ.

Чехониной усадьба, *Табашникова* садъ тожъ, Царицынскаго уѣзда, Ерзовской волости. Усадьба расположена на р. Мечеткѣ, въ  $\frac{1}{2}$  верстахъ ниже усадьбы Мышкина; здѣсь имѣется хорошій фруктовый садъ (называющійся *Табашникова*) и въ немъ 2 обильныхъ водою родника. По свѣдѣніямъ Ерзовскаго волостного Правленія 1894 года, въ усадьбѣ—1 дворъ, строенія деревянные, крытыя тесомъ. Владѣльцей состоитъ купчиха *Чехонина*; количество принадлежащей ей земли волостному правленію неизвѣстно\*). Всѣхъ живущихъ здѣсь 3 д. м. п., 2 женск., всего 5 душъ об. пола. Усадьба эта существовала уже въ первой половинѣ XIX столѣтія, принадлежит приходомъ къ церкви с. Городища и отстоитъ отъ волостнаго села—слободы Пичуги (Ерзовка тожъ)—въ 19 верстахъ, отъ с. Орловки—5 и гор. Царицына около 11 верстъ.

\*) Несмотря на наши просьбы Царицынская земская Управа никакихъ свѣдѣній не доставила.

Чижевъ хуторъ Камышинскаго уѣзда, Красноярской волости; расположенный въ верховьяхъ небольшой рѣчки *Бурлука*, впадающей въ р. Медвѣдицу; селеніе лежитъ по этой рѣчкѣ между Веревкинѣмъ хуторомъ (Верхне-Добринской волости, гдѣ беретъ начало р. Бурлукъ) и с. Бородачи (въ 4-хъ верстахъ къ сѣверо-западу отъ хут. Чижева), въ 70 верстахъ отъ уѣзднаго города Камышина, въ 20—отъ базара, ярмарки, фельдшерскаго пункта, школы и волостнаго правленія въ с. Красномъ Ярѣ, въ 4-хъ—отъ приходской церкви въ сл. Бородачевой и въ 50 верстахъ отъ ближайшей торговой пристани на Волгѣ Нижней Банновки. Крестьяне бывшіе государственные, малороссы, православные. Установить точное время основанія хутора, за нимѣніемъ данныхъ, не представляется возможнымъ, но съ нѣкоторой вѣроятностью можно предположить, что оно относится къ срединѣ XVIII столѣтія. Хуторяне-сторожилы считаютъ себя выходцами изъ Полтавской губерніи, а позднѣйшіе поселенцы—«*Куркули*» (*Куркулъ*—кличка, впрочемъ безобидная)—изъ Харьковской. Названіе *Чижевъ* хуторъ получилъ отъ прозвища перваго засельщика-переселенца *Чижа*, родъ котораго и фамилія успѣли уже затеряться. Въ спискѣ населенныхъ мѣстъ центрального статистическаго комитета, изд. 1862 г., казенный хуторъ *Чижевъ* показанъ при р. *Бурлукѣ*, въ 72 верстахъ отъ уѣзднаго гор. Камышина, на проселочномъ трактѣ изъ слободы Красный Яръ въ с. Верхнюю Добринку; въ 1860 г. здѣсь считалось: 24 двора, 177 д. м. п., 171 женск., всего 348 душъ об. пола. По земской переписи 1886 года въ хуторѣ *Чижевъ* считалось наличныхъ: 79 домохоз. 263 д. м. п., 259 женск.; всего 522 души об. пола бывше государственныхъ крестьянъ малороссовъ, православныхъ; кромѣ того 2 семьи постоянно отсутствующихъ и 3 семьи въ 15 д. об. пола посторонняго населенія; грамотныхъ считалось 27 мужчинъ. Всѣхъ жилыхъ избъ было 82, деревянныхъ, изъ нихъ крыты тесомъ 2 и соломой—80. Промышленныхъ заведеній—3, питейное—1. По переписи считалось въ 1886 году: плуговъ—68, сохъ—4, лошадей рабочихъ и не рабочихъ—115, воловъ—217, коровъ и телятъ—254, овецъ—618, свиней—95, козъ—23. Всѣхъ годовыхъ повинностей и платежей, кромѣ страховыхъ, приходилось въ 1885 г. съ общества—1774 рубля. Надѣльной земли: удобной 1917 десятинъ (въ томъ числѣ пашни 1440 десят.) и неудобной—177½ десятинъ, всего 2034½ десятинъ. Сверхъ того купленной земли считается 225 десятинъ; эта собственная земля находится при слободѣ Даниловкѣ, Банновской волости и куплена предками ихъ сообща съ другими селеніями, у сенаторовъ Сущкова и Резанова, въ 1809 году; по размежеванію 1870 г. съ Краснымъ Яромъ и другими селеніями, Чижевскому обществу досталось изъ этой купчей земли на 149 ревизскихъ душъ; земля эта прежде отдавалась ими въ аренду разнымъ лицамъ преимущественно пѣмцамъ, но въ 1885 г. Чижевцы, вмѣстѣ съ Серпокрыловцами свой участокъ въ 525 деся-

тинъ (на долю хутора Чижева—225 десятинъ) обмѣняли сообща, на 6 лѣтъ, на землю щербаковскихъ крестьянъ, въ количествѣ 450 десятинъ (вся земля эта пашется) находящейся въ 4½ верстахъ отъ *Чижевскаго* хутора, которую и раздѣлили съ Серпокрыловскимъ обществомъ: Чижевцамъ на 149 душъ, Серпокрыловцамъ на 199. Въ купленной близъ Даниловки и р. Волги дачѣ имѣются и оброчныя статьи, сдаваемыя крестьянами въ аренду, какъ то: рыбныя ловли на р. Волгѣ, мельницы на рѣкѣ Даниловкѣ и постоялыя дворы; этими доходами пользуются одни сторожилы, которыхъ въ обществѣ огромное большинство; но доходомъ за аренду мельницъ на р. Медвѣдицѣ и ярмарку при слободѣ Красномъ Ярѣ пользуется все общество безъ исключенія. Какъ у всѣхъ бывшихъ государственныхъ крестьянъ, надѣльной земли у Чижевцевъ много; мѣстность гористая, много овраговъ, которыми занято до 100 десятинъ; пахатныя земли съ большими неровностями и нѣкоторые загоны имѣютъ очень крутые скаты; буераки встрѣчаются и сильно затрудняютъ, какъ уравнительную развертку, такъ и пахоту. Половина почвы солонцеватая,  $\frac{1}{4}$  черноземъ,  $\frac{1}{4}$  глинистая. Землю дѣлятъ по ревизскимъ душамъ, разбиваясь на десятки. Всей пахотной земли у общества 1440 десятинъ; луговъ—50 десятинъ, изъ нихъ половина заливныя; лѣсъ въ общемъ владѣнн съ Серпокрыловскими, Бородачевскими, Недоступовскими и Моисеевскими крестьянами, Чижевцы имъ однако не пользуются, потому что Бородачевцы отбили. Строевой лѣсъ покупаютъ или готовый въ с. Банномъ и г. Камышинѣ, или же на корню у г. Полякова и въ удѣльномъ вѣдомствѣ; топятъ кизягами и соломой. Въ селенн имѣются сады; усадьбы не передѣляются. Подъ огороды: огуречники, капустники, и коноплянники полагается по 6×60 сажень на душу, имѣющіе же излишекъ платятъ за каждыя 1×60 сажень по 10—15 копѣекъ, смотря по качеству земли. Картофельники въ пахотныхъ поляхъ. Система хозяйства 3-хъ поляная; пахутъ плугами, сохи имѣютъ очень немногіе. Выгона считаютъ болѣе 200 десятинъ. Земли снимаютъ въ розницу значительное количество у двухъ арендаторовъ казачьяго участка, съ платою по 3—4 руб. за тридцатку (въ 1887 г.); по этой же цѣнѣ берутъ у Верхне-Добринскаго общества, арендующаго удѣльный участокъ. Надѣльная земля сдается весьма немногими, со всѣми угодіями за подати и повинности, иногда съ приплатою 1 пуда муки или чего либо подобнаго. По земской переписи 1886 г. въ селенн считалось: 4 сапожника, 2 мельника и 1 нищій—женщина. Повинность при пожарномъ обозѣ отбывается по очереди.

По свѣдѣніямъ губернскаго статист. комитета за 1891 г., хуторъ *Чижево* въ 18 верстахъ отъ волостнаго правленія, и въ немъ—85 дворовъ, 295 душъ м. п., 280 женск., итого 575 душъ об. пола всѣхъ вообще жителей. Въ Саратовскихъ Губернскихъ Вѣдомостяхъ 1894 г. (№ 59) говорится, что несмотря на обиліе земли и порядочные доходы, Чижевцы въ послѣднее время



сильно бѣдствуютъ, накопивъ недоимокъ, включая хлѣбную ссуду, болѣе 10,000 руб.; причиной тому неурожаи 1891 и 1892 годовъ, а равно и истощеніе почвы, которая никогда не удобряется и навозъ идетъ на кизяки для топлива; лѣса истреблены, рѣчки высыхаютъ и земля обратилась въ безсодержательную пыль; а было время, что земля была здоровѣе, жирнѣе и влажнѣе. По свѣдѣніямъ Красноярскаго волостного правленія 1894 года, *Чижевскъ* хуторъ имѣетъ: сельское управленіе, старосту и другихъ должностныхъ лицъ; 86 дворовъ, кромѣ того на общественной землѣ 3 избы крестьянъ, не принадлежащихъ къ Чижевскому обществу; строенія деревянные, 2 избы крыты тесомъ, остальные соломою. Жителей 313 д. муж. п., 285 женск., всего 598 душъ об. пола бывше государственныхъ крестьянъ малороссовъ, православныхъ, составляющихъ одно *Чижевское* общество; всѣ землешащы. Надѣль состоитъ: подъ усадьбами, огородами и садами—42 десятины, пахотной—1558 десят., луговъ—76 дес. и выгону—241 десят., итого удобной—1917 десят., неудобной—178 десят., а всего 2095 десятинь. До г. Саратова считаютъ—181 верст., гор. Камышина—106, пароходной пристани на Волгѣ Нижней Банновки—50, до станціи желѣзной дороги Красный Яръ—16, до волостного села Красный Яръ—18, до с. Тетеревиатки—8 и слободы Бородачевой—3 версты. (Карты: военно-топографич. генер. штаба, изд. 1892 г., и земская 1894 года. Списокъ населенныхъ мѣстъ централн. статист. комитета 1862 года; сборникъ губерн. земства 1891 г., т. XI; Саратовск. Губер. Вѣдом. 1894 г., № 59; свѣдѣн. губерн. стат. комитета за 1891 годъ и Красноярскаго волостного правленія 1894 г.).

**Числово** хуторъ Царицынскаго уѣзда, Балыклейской волости, основанъ по свѣдѣніямъ волостного правленія около 1844 года, на общественной надѣльной землѣ крестьянъ с. *Пролейки*; состоитъ въ 1894 г. изъ 2-хъ дворовъ деревянныхъ, крытыхъ соломою. Жителей 12 д. м. пола, 6 женск., всего 18 д. об. пола православныхъ крестьянъ, принадлежащихъ къ *Пролейскому* обществу. Хуторъ отстоитъ отъ волостного с. Балыклей—33 вер., села Пролейки—20, дер. Погожей (Ивановской волости)—4, села Семеновки (Ивановск. вол.)—7, с. Малой Ивановки—12, города Саратова—270. г. Царицына—102 и станціи Грязе-Царицынской желѣзной дороги Иловля, черезъ с. Семеновку—68 вер. (Списокъ насел. мѣстъ губ. земск. Управы 1894 г.).

**Чувевка** мѣщанскій хуторъ Камышинскаго уѣзда, жители котораго поселены на градской землѣ и причислены къ городу Камышину. По свѣдѣніямъ губернск. статист. комитета за 1891 годъ ихъ считалось: 7 дворовъ, 22 души м. п., 28 женск., итого 50 душъ об. пола всѣхъ вообще жителей. На военно-топографической картѣ генеральнаго штаба, изд. 1892 г., показанъ *Чувевскій* хуторъ верстахъ въ 16 къ юго-западу отъ г. Камышина и въ 3 верстахъ къ западу отъ большой почтовой Саратовско-Астраханской дороги, на вершинѣ того же оврага, на

которомъ, верстахъ въ 2-хъ къ сѣверо-западу лежитъ хуторъ Войновка (на градской же землѣ).

**Чукѣва** хуторъ Царицынскаго уѣзда, лежитъ верстахъ въ 4-хъ къ сѣверо-западу отъ станицы Пичужинской Астраханскаго казачьяго войска, на рѣчкѣ Верхней Пичугѣ; показанъ на военно-топографической картѣ генеральн. штаба, изд. 1889 года, другихъ же свѣдѣній объ этомъ хуторѣ не доставлено.

**Чукѣвъ** Константинъ Степановичъ, дворянинъ Царицынскаго уѣзда; въ родословную книгу Саратовской губерніи не записанъ. Владѣеть при Котлубинскомъ участкѣ 629 десятинами земли (свѣдѣн. дворянск. депутат. собранія, 1895 года).

**Чулошница**—бурлацкое прозвище села *Водяного* Царицынскаго уѣзда. Песковатская вол. см. *Водяное*.

**Чумаки** (*чумачить, чумаковать, чумачество*)—извозный промыселъ, распространенный въ южныхъ уѣздахъ Саратовской губерніи Камышинскомъ и Царицынскомъ, занесенный сюда малороссами въ XVIII столѣтіи. Онъ состоялъ и теперь отчасти состоитъ въ перевозкѣ клади на волахъ въ фурахъ, съ Волги на Донъ и на Кавказъ. До устройства желѣзныхъ дорогъ въ этихъ уѣздахъ, населеніе ихъ имѣло очень большой заработокъ отъ этого промысла: забирая кладъ, состоявшую изъ лѣса, лѣсного матеріала, желѣза, хлѣба и другихъ продуктовъ и товаровъ, *чумаки* изъ мѣстныхъ жителей и казаковъ войска Донскаго перевозили грузы съ Волжскихъ приставей на Донскія, а обратно—товаровъ придонской и съ южныхъ приморскихъ приставей. Лѣсъ, хлѣбъ, желѣзо и прочее фурманщики возили также съ Волги, преимущественно изъ Дубовской и Царицынской приставей, калмыцкой степью (см. *Сарпа* рѣка), *чумаками* ходовыми трактами, въ Ставрополь, Георгіевскъ и другіе мѣста Кавказа. Съ Волги на Донъ перевозили они также суда: крупныя—разобранными, а мелкія—цѣликомъ. Въ фуры при тяжеломъ грузѣ, впрягалось нѣсколько паръ воловъ. Съ проведеніемъ Рязанско-Уральской, Тамбовско-Камышинской, Грязе-Царицынской и Волго-Донской (Царицынско-Калачевской) желѣзныхъ дорогъ, промыселъ этотъ сильно упалъ. Название *чумака* занесено въ Саратовскую губернію малороссами въ XVIII столѣтіи; до сихъ поръ въ с. Сокуръ (Саратовскаго уѣзда), населенномъ малороссыями, поется пѣсня:

Зелѣный дубочекъ на яръ похылывея,

Молодой *чумачко* чегожъ зажурывея,

Чи волы прыстала, чи съ дорожки збывея....

**Чухонастовка** село Царицынскаго уѣзда, 1 стана, Романовской волости, на вершинѣ р. *Балыклѣй* (впадающей въ Волгу) и на границѣ Камышинскаго уѣзда, въ 150 верстахъ отъ г. Царицына и въ 9 къ сѣверу отъ волостного правленія въ с. Романовкѣ. Высота мѣстности въ окрестностяхъ *Чухонастовки* определена по военно-топографической картѣ генеральнаго штаба,

издан. 1892 года: въ 9 верстахъ къ сѣверу въ Камышинскомъ уѣздѣ,—665 англ. фут.; въ 10 верстахъ къ западу—666 и гора *Впны*, верстахъ въ 5 къ югу отъ Чухонастовки, между ею и Романовкой—722 англ. фут. надъ уровнемъ Чернаго моря. Село лежитъ подъ 49°,51' сѣв. шир. и 14°,36' вост. долг. отъ Пулкова. До перехода въ Романовскую волость *Чухонастовка* принадлежала въ 1880-хъ годахъ къ Липовской волости. Отъ чего произошло названіе села—неизвѣстно, оно поселено въ 1823—1824 годахъ государственными крестьянами великороссами и малороссами Харьковской и друг. губерній и въ 1860-хъ годахъ писалось въ Камышинскомъ уѣздѣ. По списку населенныхъ мѣстъ централы. статист. комитета за 1860 годъ, показана казенная деревня *Чухонастовка*, Царицынскаго уѣзда, при озерѣ *Балык-лей*, въ 155 верстахъ отъ гор. Царицына, и въ ней 82 двора, 353 д. м. пола, 341 женск., всего 694 души об. пола; церковь православная—1. По свѣдѣніямъ Саратовской губернской земской Управы, къ 1 января 1883 г. числилось здѣсь: *великороссовъ*—114 домохозяевъ, 344 д. м. п., 359 женск., всего 703 души об. пола; *малороссовъ*—60 домохозяевъ, 195 д. м. п., 192 женск., всего 387 душъ об. пола, итого въ селѣ русскихъ и малороссовъ обоюго пола 1090 душъ, надѣленныхъ 7048 десятинами удобной и неудобной земли, супесковатой, суглинка и солонцевъ; надѣль гористый, съ оврагами. Съ 1858 г. (10-й ревизіи) крестьяне раздѣливъ землю по ревизскимъ душамъ мужского пола, не передѣляли ее до 1871 года, когда вслѣдствіе проведенія Грязе-Царицынской и Тамбовско-Саратовской желѣзныхъ дорогъ, пало *чумачество* (извозъ); тогда крестьяне обратились къ хлѣбопашеству, опредѣливъ сроки передѣловъ, при общинномъ владѣніи, на 6 лѣтъ. Частые передѣлки не выгодны, потому что зажиточные крестьяне роютъ отъ *сусликовъ* (см. это слово) глубокія канавы вокругъ своихъ полей.

По свѣдѣніямъ губернскаго статист. комитета за 1891 годъ, село *Чухонастовка*, въ 10 верстахъ отъ волостнаго правленія, имѣло 195 дворовъ, 573 д. м. п., 601 женск., итого 1174 д. об. пола всѣхъ вообще жителей. По списку населенныхъ мѣстъ губернской земской Управы, село *Чухонастовка*, Царицынскаго уѣзда, поселена въ 1824 году по берегу р. *Балыклейки* и имѣетъ 75 колодцевъ. Съ 1890 г. она принадлежитъ къ вновь образованной *Романовской* волости. Церковь во имя Покрова Богородицы, деревянная, крыта желѣзомъ и освящена въ 1867 году; земская школа открыта въ 1884 г. Въ 1894 году здѣсь считалось 212 дворовъ, въ томъ числѣ 3 общественныхъ строенія: школа и 2 церковно-служительскіе двора; строенія деревянные, большею частью крыты соломой. Жителей 780 душъ муж. пола, 800 женск., итого 1580 д. об. пола православныхъ крестьянъ, составляющихъ одно сельское общество, надѣленное 3875 десят. удобной и 2079 дес. неудобной, всего—5954 десят. земли. Духовенства въ селѣ 2 семьи. Крестьяне занимаютъ исключительно

хлѣбопашествомъ; торгово-промышленныхъ заведеній, кромѣ вѣтряныхъ мельницъ, не имѣется. До с. Романовки считаютъ—8 верстѣ, с. Таловки (Саламатинской волости, Камышинскаго уѣзда)—7, с. Антиповки (Камышинскаго уѣзда, на р. Волгѣ)—12, с. Сестренки (Камышинскаго уѣзда)—24, станціи желѣзной дороги г. Камышинъ—32, уѣзднаго гор. Царицына—158 и г. Саратова—209 верстѣ. По свѣдѣніямъ Романовскаго волостного правленія 1894 года, село *Чухонастовка*, составляющее одно *Чухонастовское* общество, расположено при рѣчкѣ *Балыклейкѣ*, въ 8 верстахъ отъ волостного правленія и въ 160 верстахъ отъ уѣзднаго города; имѣетъ паличнаго населенія 750 д. м. п., 780 женск., итого 1530 д. об. пола. Надѣльной земли 3895 десятинъ удобной и 3037 дес. 500 саж. неудобной, всего 6932 десят. 500 сажень. Въ селѣ церковь православная—1, школа—1. Въ селѣ были пожары: въ 1883, 1886 и 1887 годахъ; болѣе сильныя неурожай—въ 1890, 1891 и 1892 г.г.; во время холеры 1892 г. въ с. Чухонастовкѣ не было ни одного смертнаго случая.

Въ этомъ селѣ уже 26 лѣтъ священникомъ Дмитрій Михайловичъ Беневскій, дѣлающій много добра своей пастырѣ: его стараніями въ 1887 г. была расширена церковь; въ 1884 г. построена школа; въ 1900 г. построенъ и освященъ новый иконостасъ; со введеніемъ церковно-приходскихъ попечительствъ имъ заведены церковно-общественныя запашки хлѣба и таковыя же на школу, для чего онъ пожертвовалъ собственныхъ 200 руб. и хлѣба. (Саратов. Губ. Вѣдом. 1901 г. № 66).

### Ш.

*Шагала*, онъ же Василій *Поляковъ*, былъ сперва простымъ разбойникомъ въ шайкѣ атамана Ивана *Рыжаго* (см. это слово), а затѣмъ атаманомъ другой шайки. Определеннаго имени онъ не носилъ и былъ приписанъ къ обществу Камышинскихъ малороссіянь «нагорной стороны» подъ именемъ Василія *Полякова*. Прозвали его *Шагалой* за то, что онъ ловко перепрыгивалъ черезъ ручьи. Самъ *Шагала* при допросѣ показывалъ, будто отецъ его былъ родомъ малороссіянинъ изъ гор. Рыльска, откуда еще въ молодости переселился на Донъ, и занимаясь плотничнымъ ремесломъ жилъ въ разныхъ мѣстахъ. «Между тѣмъ (какъ говоритъ *Шагала* при слѣдствіи) въ *Пяти-Избянской* станицѣ (на правомъ берегу р. Дона, въ 14 верстахъ южиѣ Калача) отецъ сжился блуднымъ дѣломъ съ російскою женщиною, Марьей, Лаврентьевою дочерью, кою и имѣлъ безъ вѣнца за свою жену, и, живучи въ той станицѣ, отъ нея рожденъ я, а больше дѣтей у нихъ не было. Я при матери, до смерти ея, былъ лѣтъ восьми, а послѣ ея смерти, отецъ мой сошелъ со мною въ Волгское войско, въ городокъ *Дубовку* и работалъ тамъ, векармливая меня, по разнымъ людямъ; а оттуда, оставя меня у Волгскаго казака, Кирея Степановича Мигузова, пошелъ онъ работать на Донъ, гдѣ и по-

мерь». Будущій разбойникъ остался послѣ отца лѣтъ 15-ти и жилъ у казака Мигузова года 4. Лѣтъ 19-ти онъ началъ свою бродячую жизнь, оставивъ Мигузова и переселившись въ *Дубовку*, гдѣ жилъ у казака Семисотнаго не больше года; затѣмъ переехалъ въ Балыклейскую станицу и нанялся къ казаку Бочарову «къ рыбной ловлѣ на лодку въ весельную работу». Здѣсь онъ прожилъ лѣтъ 8 и Бочаровъ записалъ его въ Камышинъ, въ число малороссіянь, назвавъ сиротою. Когда волжское войско переведено было на такъ называемую «новую линію», Моздокъ, и Бочаровъ уѣхалъ вмѣстѣ съ другими казаками, *Шагала* остался въ Балыклейской станицѣ и переходилъ отъ одного хозяина къ другому. Во время этихъ странствованій по дворамъ, перекочевывая съ хутора на хуторъ, въ 1776 году, Шагала поселился у Камышинскаго бобыля Алексѣя Рускова, на рѣчкѣ Елховкѣ (Ольховкѣ, правый притокъ Иловли), и женился на дочери его «дѣвкѣ Аннѣ, съ которою и вѣнчанъ въ Камышинской городской Успенской церкви. Женься, жилъ у тестя около года, а потомъ, не захотя съ нимъ вмѣстѣ жить, передъ Покровомъ днемъ отошелъ, и съ своею женою, къ живущему на той же рѣчкѣ Елховкѣ своимъ хуторомъ, не больше какъ въ полуверстѣ, Камышинскому мѣщанину Василию Алексѣеву, сыну Свѣтышеву, онъ же прозывается и *Разстригинъ*, и жилъ у него въ особой землянкѣ». Бродячая жизнь сводила его въ кабакахъ съ разной гольдыбой и бродягами. Приѣхалъ къ нему однажды въ 1777 году его знакомый, тоже бродяга, звали его Иваномъ *Чернымъ* (онъ же *Щербакъ*), жившій въ качествѣ батрака у одного малороссіянина Островскаго, на *Княжикѣ* или *Костаревыхъ* хуторахъ (нынѣ село *Костарево* на р. Иловлѣ, верстѣ 20 къ югу отъ *Разстригина* хутора, что нынѣ *Авилово*). *Черный* звалъ *Шагалу* на эти хутора въ гости къ малороссу Сумцеву гулять, имѣя намѣреніе завербовать его въ шайку, которая собралась у Сумцева. *Шагала* поѣхалъ и засталъ тамъ гостей, съ которыми и сталъ пьянствовать; у Сумцева былъ въ работникахъ бродяга «русскій человекъ» *Иванъ Рыжій*, оказавшійся атаманомъ разбойниковъ, и Шагала поступилъ въ его шайку, послѣ чего, тутъ же, участвовалъ въ набегѣ и грабежахъ по Иловлѣ и Тишанкѣ на хуторахъ полковника Дулимова и богатаго казака Трофима Монацкаго (см. *Рыжій Иванъ*). Послѣ этого набѣга шайка на время разошлась; *Шагала* съ *Щербаковымъ* отправились на *Саламатины* хутора (нынѣ село *Саламатино* на р. Иловлѣ, Камышинскаго уѣзда), къ пристанодержателю казаку *Гусеву* и отдали ему всю свою богатую добычу на сохраненіе. *Шагала*, кромѣ того, предложилъ хозяйкѣ дома, женѣ Гусева, подарокъ отъ себя—кумачный сарафанъ, взятый у Монацкаго. На другой день разбойники еще разъ собрались у стараго Сумцева и отпраздновали удачный набѣгъ—«цѣлый день пили магарычи». *Шагала* отправился потомъ домой въ свою землянку, пѣшкомъ, потому что не посмѣлъ ѣхать на краденой лошади и бросилъ ее въ Св-

ламатинскихъ займищахъ. Мѣщанинъ Свѣтышевъ, у котораго Шагала занималъ землянку, понялъ, что постоялецъ его не даромъ пропадалъ около 10-ти дней и что сосѣдство его опасно; онъ спросилъ Шагалу о причинѣ отлучки и потерѣ лошади, на которой выѣхалъ, но тотъ отвѣчалъ, что «пьянствовалъ на Иловлѣ у разныхъ знакомыхъ людей, а лошадь продалъ». «Знать ты не задобромъ отгуливаешь», говорилъ ему Свѣтышевъ и велѣлъ оставить землянку: «Выбирайся вонъ изъ моего дому, чтобы мнѣ за тебя не нажить хлопотъ». Прогнанный Свѣтышевымъ, Шагала опять началъ бродить съ мѣста на мѣсто, перетаскивая съ собой и жену, которая ни въ чемъ не была виновата: сначала жилъ онъ у тестя, но покойная жизнь не удовлетворяла его и онъ пригласилъ къ себѣ 4-хъ товарищей, чтобы на слѣдующее лѣто отправиться на Елтонское озеро ломать соль; наняли себѣ за Волгой, въ Николаевской слободѣ, землянку и поселились въ ней. Но судьба толкала бродягу на новыя приключенія, новые переходы съ мѣста на мѣсто. Во время этихъ переходовъ, онъ посѣтилъ мѣста, гдѣ начались его первые разбои, исходилъ все Волжское войско, батрачилъ по самымъ глухимъ захолустьямъ и наконецъ, лѣтомъ 1778 г., услышалъ, что нѣкоторые изъ его товарищей по разбою взяты подъ караулъ и преданы суду. Опасно было возвращаться домой, и Шагала снова забирался въ глушь, пока не узнали въ немъ разбойника изъ шайки *Рыжого*; его поймалъ казакъ Забурунновъ. Войсковой старшина Савельевъ плетью заставилъ Шагалу признаться въ своихъ преступленіяхъ; ему набили на ноги большія колодки и отправили въ Дубовку, гдѣ засадили въ тюрьму, а затѣмъ съ двумя канвойными казаками повезли въ Камышинъ. Ночью они выѣхали изъ Дубовки, заѣхавъ предварительно въ кабакъ, гдѣ Шагала напоилъ конвойныхъ допьяна и самъ напился; кромѣ того онъ взялъ на дорогу, какъ самъ говорилъ «хорошую бутылку вина», которая и спасла его въ дорогѣ. До перваго форпоста, что стоитъ въ *Широкое* буеракѣ (верстѣ 25 выше Дубовки и столько же до с. Балыклея; на этомъ буеракѣ, при впаденіи его въ Волгу, стоитъ с. Широкое), они доѣхали благополучно; а когда на другой день утромъ конвойные смѣнились и Шагала приближался къ *Балыклейскому* форпосту, то снова сталъ поить своихъ караульныхъ. Наконецъ, выбравъ удобную минуту, онъ снялъ съ ноги колодку и, «ударя кулакомъ того казака, что на телѣгѣ сидѣлъ, по затылку такъ больно, что онъ съ телѣги свалился за полумертва, ушелъ въ лѣсъ, и хотя его другой караульщикъ (верховой казакъ) и ловилъ, но не поймалъ». Глухими дорогами пробрался Шагала на *Липовые* хутора, къ пристанодержателю казаку Никольскому, который самъ не всегда ходилъ на разбой, но охотно принималъ понизовую вольницу, снабжалъ ее всѣмъ необходимымъ и снаряжалъ въ воровскіе походы. У Никольскаго Шагала опять встрѣтилъ извѣстнаго атамана *Ивана Рыжого* и поступилъ къ нему въ шайку, вскорѣ ограбившую на пути

изъ *Антитовской* станицы въ г. Камышинъ, ѣхавшаго съ женой подпоручика Забуруинова, а на Иловль обозъ, подвигавшійся къ *Саламатинымъ* хуторамъ. Богатую добычу раздѣлили они въ лѣсу у рѣчки Песковатки, недалеко отъ Саламатиныхъ хуторовъ, и *Шаала*, забравъ свою часть, поѣхалъ вдоль р. Иловли, по направленію къ городу, но сознавая опасность своего положенія, не думалъ скоро возвращаться къ женѣ, а рѣшился, на время, укрыться между людьми которые его не знали. У *Петруниныхъ* хуторовъ (нынѣ дер. на р. Иловль) за 25 верстѣ отъ Камышина, *Шаала* сошелъ съ своего коня, снялъ съ него сѣдло и пустилъ въ полѣ на свободу; свои разбойничьи доспѣхи—ружье и пику, вмѣстѣ съ арчакомъ, спряталъ въ терновые кусты, чтобы оружіе не могло никому попасться на глаза, а мѣшокъ съ деньгами, доставшимися ему по *дувану*, онъ перекинулъ черезъ плечо, въ видѣ котомки, и какъ бродяга переходящій потащился пѣшкомъ по глухимъ проселкамъ, обошелъ стороною тѣ мѣста, гдѣ могли узнать въ немъ разбойника, оставилъ вправѣ Камышинъ и выбрался на Саратовскую дорогу. *Шаала* рѣшился отдохнуть, забравшись въ *канаву*, оставшуюся еще отъ шлюзныхъ работъ при Петрѣ I, когда думали соединить Волгу съ Дономъ; здѣсь онъ пролежалъ подъ землянымъ валомъ цѣлыя сутки. Пустившись далѣе, онъ зарылъ около нѣмецкой колоніи Каменки (на р. Иловль) въ землю свои деньги и снова сталъ такимъ же батракомъ, какъ и прежде, нанявшись къ колонистамъ косить сѣно. Затѣмъ онъ подрядилъ какого то гусара, продававшаго по колоніямъ деготь, отвезти его въ Саратовъ. Изъ Саратова онъ переправился за Волгу, жилъ въ Покровской слободѣ, косилъ траву и жалъ хлѣбъ у тамошнихъ малороссіянъ; затѣмъ сѣлъ на судно и поплылъ къ Царицыну. Послѣ того судьба занесла его къ одному польскому переселенцу Петру Полякову, жившему на рѣкѣ *Пичуть* (см. это слово) своимъ хуторомъ, не далеко отъ Царицына и *Шаала* соглашался на всегда остаться въ этихъ мѣстахъ, для чего Поляковъ хотѣлъ уже записать его въ «малороссійскій окладъ», но появились изъ Царицына полицейскіе сыщики, разосланные по всѣмъ хуторамъ и селеніямъ, потому что разбойничьи шайки и безпаспортные наводнили всѣ окрестности города, все среднее и нижнее поволжье и степныя равнины между Дономъ, Медвѣдицей, Хопромъ и Иловлей. *Шаала* бѣжалъ: «и сошелъ я въ Качалинскую станицу, говорилъ онъ на допросѣ въ Камышинѣ, и тамъ работалъ поденно на пристани до самой глубокой осени, и какъ уже работы не стало, то сошелъ я оттуда Донскаго жъ войска въ Лавлинскую станицу и, побывъ тамъ съ недѣлю, видя что наступать стала зима, а безъ пашпорта нигдѣ держать не стануть, взялъ намѣреніе возвратиться въ домъ къ тестю своему бобылю Рускову, почему и шелъ пробираясь Илавлею рѣкою, и пришелъ въ *Княжіе* хутора, то тѣхъ малороссійской десятникъ Прокофей Поташевъ, имѣя отъ канцеляріи и полиціи о поимкѣ меня давню публика-

ціи, съ прочими мірскими людьми взялъ подъ бараулъ и привезъ сюда въ городъ, въ малороссійское громадное Правленіе, а изъ онаго при рапортѣ атамана Ильи Косенга представленъ въ Дмитріевскую гражданскую канцелярію. Въ другихъ злодѣйствахъ нигдѣ не былъ, смертныхъ убійствъ не чинилъ, и что я назначающихъ разбоихъ былъ, про то жена моя Анна, Алексѣева дочь, ея отецъ, а мой тесть, бобыль Алексѣй Русковъ, подлинно никакъ не вѣдаютъ, потому что я къ нимъ изъ воровства ничего не приносилъ, и бываючи въ отлучкахъ, сказывалъ имъ, что находился въ работахъ»; *Шагала* сидѣлъ въ Камышинской тюрьмѣ и скрывалъ свои отношенія къ атаману *Рыжему*; случайно обличилась его связь съ этой лайкой: офицеръ Забурунновъ, ограбленный Рыжимъ, узналъ въ январѣ 1779 г. Шагалу, участвовавшего въ этомъ нападеніи въ Широкинскихъ вершинахъ, и заявилъ объ этомъ кому слѣдуетъ и *Шагала* разоблачивъ все похожденія своихъ товарищей и свои собственные, но вмѣстѣ съ тѣмъ онъ искусно запутывалъ слѣдователей своими показаніями, путалъ въ свое дѣло всѣхъ кого только позналъ и видѣлъ въ жизни. Его требовали въ Царицынъ: Камышинскія власти не хотѣли отпустить отъ себя разбойника, и только въ октябрѣ 1779 года *Шагала* былъ перевезенъ въ Царицынъ, гдѣ находился подъ арестомъ его атаманъ. (Подлинное дѣло это исчезло теперь изъ Царицынскаго архива и мы можемъ возстановить его лишь выпиской изъ «понизовой вольницы», 1867 г., Д. Л. Мордовцева, составившаго описаніе это по подлиннымъ документамъ дѣла).

**Шапошниковъ** хуторъ удѣльнаго вѣдомства, Камышинскаго уѣзда, Лемешкинской волости; см. *Константиновскій* хуторъ.

**Шаровъ** хуторъ Царицынскаго уѣзда, на правомъ берегу рѣчки *Бердейки*, лѣвомъ притокѣ р. Бердн, расположенъ верстахъ въ 2-хъ къ югу отъ послѣдней и въ верстахъ 8 къ сѣверу отъ села Малой Ивановки. (Военно-топогр. карта генеральнаго штаба, изд. 1889 г.).

**Шахова** казачій хуторъ Царицынскаго уѣзда, на Кривой балкѣ, впадающей справа въ рѣчку Пичугу (Верхнюю Пичугу тожъ); лежитъ верстахъ въ 12 къ сѣверо-западу отъ Пичужинской станицы. Астраханскаго казачьяго войска. (Военно-топогр. карта генерал. штаба, изд. 1889 года).

**Шахматовъ** Александръ Ивановичъ, камеръ-юнкеръ двора Его Величества, Саратовскій уѣздный Предводитель Дворянства, правилъ должность губернскаго Предводителя, за смертію Ив. Ив. Бернова, съ іюня 1876 года по 19 октября того же 1876 года.

**Швабъ** *Буйдаковъ Буеракъ* тожъ, нѣмецкая колонія, Камышинскаго уѣзда, Усть-Кузалинской волости; см. *Буйдаковъ-Буеракъ*.

**Швабъ-хуторъ**, *Иозефталъ* тожъ, нѣмецкая колонія Камышинскаго уѣзда, Илавинской вол.; см. *Иозефталъ*.



**Шевыревъ** Петръ Сергѣевичъ, артиллеріи поручикъ, избранъ Саратовскимъ губернскимъ предводителемъ дворянства въ 1799 году по 1802 г.; затѣмъ въ 1802 по 1804 г. избранъ онъ же. Служилъ на этой должности 2 трехлѣтія. При немъ 16 октября 1799 г. было открытіе Саратовской епархіи съ наименованіемъ епископа—«Саратовскимъ и Пензенскимъ»; епархія эта (по замѣчанію Скопина) состояла изъ 615 церквей. Приказомъ общественнаго призрѣнія заложено каменное зданіе (въ г. Саратовѣ) для главнаго народнаго училища, которое сгорѣло при самомъ окончаніи постройки, но въ 1801 г. училище отдѣлано вторично и директоромъ его назначенъ былъ, съ 1800 года, Шестаковъ. 30 марта 1800 г. открыта Саратовская духовная консисторія въ Пензѣ, а 1 октября того же 1800 г. въ Пензѣ же открыта Саратовская семинарія, причѣмъ еще до ея открытія, послѣдоваль указъ, чтобы ученики Казанской академіи (?), Астраханской, Тамбовской и Воронежской губерній, отпущенные на вакацію, явились бы въ ново учрежденную Саратовскую семинарію въ Пензѣ. Въ 1800 и 1801 годахъ были сильныя пожары въ Саратовѣ. Въ 1803 г. возстановлены, упраздненныя до этого въ декабрь 1796 г., города Аткарскъ и Балашовъ. Въ 1804 г. Волжскіе казаки причислены къ составу Астраханскаго казачьяго войска. Въ 1804 г. губернскимъ предводителемъ былъ избранъ тайный совѣтникъ князь Ив. Мих. Баратаевъ. (Сборникъ Саратов. статист. комитета 1881 г., т. 1, и Саратовскій Край, общ. вспом. литерат., вып. 1, 1893 г.).

**Шемякинъ** хуторъ, Камышинскаго уѣзда, Верхне-Добринской волости, по свѣдѣн. волостного правленія 1894 года, состоитъ изъ 1 двора, строенія деревянныя, крыты желѣзомъ; принадлежитъ кушцу *Шемякину*, у котораго при хуторѣ 2700 дес. земли. Постоянно живущихъ здѣсь 1 д. м. п. и 1 женскаго. До волостного села Верхней Добринки считаютъ—18 верстъ, колоніи Каменный Оврагъ—3, колон. Грязноватки—3, села Грязнухи—7, кол. Макаровка (Сосновской волости)—6, кол. Копенки—15, пристани на Волгѣ Нижней Банновки—25, станціи Неткачево Тамбовско-Камышин. желѣз. дороги—30, гор. Камышина—85 и гор. Саратова—110 верстъ.

**Шенбрунъ** родникъ, Царицынскаго уѣзда, въ 2½ верстахъ отъ колоніи Сарепты, изъ котораго проведенъ водопроводъ въ Сарепту. При этомъ родникѣ поселено 3 двора съ 10 душ. обоюго пола. (См. *Сарепта*—колонія).

**Шенбрунъ** нѣмецкій хуторъ Царицынскаго уѣзда, Сарептской волости, на склонахъ Эргеніевскихъ горъ, въ 2-хъ верстахъ отъ колоніи Сарепты. Въ 1894 году проживали здѣсь 8 д. муж. пола и 8 женскаго, всего 16 д. об. пола. (Свѣдѣн. Сарептскаго волостн. правленія 1894 г.). Въ 1775 г. здѣсь былъ открытъ минеральный источникъ, нынѣ забытый. (См. *Шенбрунъ* родникъ).

**Шеповаловъ** хуторъ, *Дмитріевская* мельница тожь, Царицынскаго уѣзда, Александровской волости, принадлежитъ земле-

владѣльцу купцу В. Н. Ткаченко (усадебна котораго въ слободѣ Александровкѣ) и находится въ арендѣ у крестьянина Максима *Шеновалова*. Хуторъ состоитъ изъ 1 двора, расположеннаго на правомъ берегу р. Иловли, при водяной мукомольной мельницѣ. По свѣдѣн. волостного правленія поселеніе это основалось около 1847 г. и состоитъ изъ деревянныхъ строеній, крытыхъ желѣзомъ, деревомъ и соломою. Здѣсь въ 1894 г. считалось 6 д. муж. пола, 5 женск., всего 11 д. об. пола. Хуторъ и мельница отстоятъ отъ слободы Александровки—10 верстѣ, деревни Дмитріевки—1½, дер. Захаровки—4, с. Солодчи—4, хутора Летникъ Ткаченко—½, пристани на Волгѣ с. Балыклей—66, г. Царицына—136, г. Саратова—257, хут. Пугачева обл. войска Донскаго—13 и черезъ послѣдній до станціи Линки Грязе-Царицынской желѣзной дороги считаютъ—29 верстѣ. (Списокъ населенныхъ мѣстъ Саратов. губер. земск. Управы 1894 года).

**Шехтелевская** мельница, Камышинскаго уѣзда, Иловлинской волости, на рѣчкѣ Мокрой Ольховкѣ, на общественномъ надѣлѣ колоніи *Обердорфъ*, отъ которой отстоитъ въ 2-хъ верстахъ. По свѣдѣніямъ волостного правленія въ 1894 году здѣсь былъ 1 дворъ, изъ 3 деревянныхъ и 2 каменныхъ строеній; постоянно живущихъ 2 душ. муж. пола и 2 женскаго.

**Шехтельская** водяная мукомольная мельница Камышинскаго уѣзда, Иловлинской волости, на рѣчкѣ Мокрой Ольховкѣ, въ 4 верстахъ отъ колоніи *Иозефсталь*. Состоитъ въ общемъ владѣніи нѣмецкихъ колоній Эрленбахъ и Иозефсталь, сдается въ аренду. При ней мельничный дворъ и изба для арендатора и помолщиковъ. Въ 1894 году здѣсь было по свѣдѣн. волостного правленія, 1 деревянное и 2 каменныхъ строеній; постоянныхъ жителей—3 д. муж. пола и 3 женскаго.

**Шиллингъ**, *Сосновка* тожъ, нѣмецкая колонія Камышинскаго уѣзда, Сосновской волости; см. *Сосновка* колонія.

**Шилово**, *Шилова* тожъ, село Камышинскаго уѣзда, 2 стана, Золотовской волости. На военно-топографич. картѣ генеральн. штаба показана деревня *Шилова* подъ 50°50½' сѣвер. шир. и 15°26' вост. долг. отъ Пулкова, на рѣчкѣ *Морозовой Осиновкѣ* (впадающей въ Волгу), между деревнями Гусевой (2 версты) и Морозовой (около 4 верстѣ), верстахъ въ 9 къ западу отъ села Золотаго (на Волгѣ), въ 90 верстахъ отъ г. Саратова и 95 верстахъ отъ гор. Камышина. Крестьяне нынѣ собственники, бывшіе удѣльные, великороссы, православные и старообрядцы, составляющіе одну общину съ деревнями: *Гусевой*, *Пряхиной* и *Потановкой*; въ селѣ приходская церковь и школа. Объ исторіи заселенія никакихъ преданій не сохранилось; у старожиловъ осталось лишь смутное воспоминаніе, что въ началѣ XIX столѣтія, приблизительно около 1820-хъ годовъ «пахали вольницу» и что при Пугачевѣ (въ 1774 г.) они были еще вольные, когда же перешли въ удѣль—не знаютъ. Въ 1861 году *Шилово* значилось деревней, а по земской переписи 1886 года имѣла церковь и по-

казано селомъ. Въ спискѣ населенныхъ мѣстъ центрального статистич. комитета, изд. 1862 г. удѣльная деревня *Шилова* показана при рѣчкѣ *Верхней Осиновкѣ*, въ 100 верстахъ отъ уѣзднаго города Камышина, и въ ней, въ 1860 году, считалось 77 дворовъ, 310 д. м. п., 355 женск., всего 665 д. об. пола. По земской переписи 1886 г. въ селѣ *Шилово* считалось наличныхъ: 213 домохоз., 561 д. м. п., 570 женск., итого 1131 д. об. пола бывше удѣльныхъ крестьянъ великороссовъ, православныхъ и старообрядцевъ; кромѣ того 48 семей постоянно отсутствующихъ и 2 семьи въ 8 д. об. пола посторонняго населенія; грамотныхъ считалось—112 муж. и 10 женщинъ. Всѣхъ жилыхъ избъ было 217, изъ нихъ: каменныхъ—12, деревянныхъ—204, мазанка—1, крытыхъ тесомъ—146, соломой—71, двухъ-этажный домъ—1, промышленныхъ заведеній—10, кабакъ 1. По переписи считалось у крестьянъ: плуговъ—10, сохъ 197, вѣялокъ—4, лошадей рабочихъ и не рабочихъ—290, коровъ и телятъ—411, овецъ—546, свиней—161, козъ—3. Всѣхъ платежей и повинностей годовыхъ, кромѣ страховыхъ, причиталось съ села Шилова въ 1885 году 3811 рублѣй. Всей надѣльной земли на 4 селенія: Шилово, Гусеву, Пряхину и Потановку отведено было удѣломъ 3871 десят. удобной (въ томъ числѣ пашни 1966 десят.) и неудобной 678 десятинъ, всего 4549 десятинъ; кромѣ того у крестьянъ с. Шилова имѣется собственная купленная земля въ количествѣ 404 десятинъ. Большая часть надѣльной земли всѣхъ 4-хъ селеній въ одной сплошной площади, имѣющей въ длину до 7 верстъ; къ западу отъ этого участка, на разстояніи 2-хъ верстъ отъ него, расположенъ еще запольный участокъ въ 200 десятинъ. Сады расположены при рѣчкѣ *Морозовкѣ* (Осиновкѣ). Почва большею частью хрящеватая, хорошаго чернозема не болѣе 200 дес.; мѣстность сильно косогористая, много водомоинъ и заваловъ камень и пескомъ. Надѣль окупаетъ платежи, такъ какъ душа сдается по 7—8 рублѣй, а подати съ души простираются лишь до 4 рублѣй. До выхода на выкупъ крестьяне были на оброкѣ, который взимался въ размѣрѣ около 10 руб. съ души, и сверхъ того, всѣ 4 селенія, обрабатывали около 40 десятинъ въ полѣ подъ общественную запашку; къ жда я новая ревизія сопровождалась кореннымъ передѣломъ; а мельныя души ежегодно распределялись по платежной силѣ домохозяевъ. При переверткѣ земли крестьяне всѣхъ 4-хъ селеній складываются въ жеребья, по 20 душъ въ каждый. При переверткѣ парового поля происходитъ и равненіе садовъ: всего садовой и огородной земли на душу полагается 0,5 десятины, между тѣмъ сады и огороды въ подворномъ владѣніи, «кто сколько загородилъ», и они имѣются почти у каждаго домохозяина, почему у владѣющаго больше опредѣленнаго количества, не трогая его сада, отнимаютъ соответствующее количество пашни въ паровомъ полѣ, а имѣющимъ меньше—прибавляютъ. Въ селѣ Шилово 1 домохозяинъ выкупилъ 2 надѣла въ 1884 г., внеся 130 рублѣй. Луга общіе для

всей волости. Было раньше 69 десятинъ плохого дровяного лѣса, но уже лѣтъ 20 тому назадъ (около 1870 года) его вырубил до тла; топятъ кизяками, а безскотные покупаютъ лѣсъ для топлива или въ удѣлѣ, или у Золотовскихъ перекупщиковъ. Въ каждомъ селеніи по одному общественному хлѣбному магазину; всѣ они деревянные, крыты тесомъ. Отдѣльные домохозяева снимаютъ землю подъ одинъ посѣвъ у Морозовскихъ и Золотовскихъ крестьянъ на арендуемыхъ ими удѣльныхъ участкахъ по 10—15 рублей за десятину. Сѣнокосъ снимаютъ въ удѣльномъ вѣдомствѣ. Подъ частными водяными мельницами находится земля, приобретенная въ удѣлѣ, въ незначительномъ количествѣ подѣ каждой. Въ Новоузенскомъ уѣздѣ, Самарской губерніи, 7 домохозяевъ села Шилова, 7 домохоз. дер. Гусевой, 1 домохоз. дер. Мозoley и 1 домох. дер. Суворовки (Банновской волости) купили сообща участокъ степной земли, въ количествѣ 695 десятинъ по 15 рублей за десятину, подѣливъ ее на 10 паевъ; при покупкѣ вся земля была еще не тронута, но затѣмъ найщики стали ее распахивать. Кромѣ того нѣкоторые приобрѣли еще землю у одного Астраханскаго полковника (Сборникъ губернскаго земства 1891 г., т. XI). По свѣдѣніямъ губернскаго статистич. комитета за 1891 годъ, *Шилово* состоитъ въ 10 верстахъ отъ волостного правленія въ с. Золотомъ и имѣютъ 199 дворовъ, 628 душъ муж. пола, 626 женск., итого 1254 души об. пола всѣхъ вообще жителей.

Въ селѣ Шиловѣ съ 3-мя деревнями, составляющими одинъ приходъ, православныхъ всего  $\frac{1}{3}$  часть, остальные всѣ раскольники, принадлежащіе къ слѣдующимъ сектамъ: поморцы, спасовцы, филипповцы, нѣтовцы, не мало и такихъ, которые не принадлежатъ еще ни къ какой сектѣ, а въ церковь не ходятъ; распространяютъ расколъ и поддерживаютъ его *начетчики*. Въ 1894 и 1895 годахъ начетчикомъ беспоповско-поморскаго толка былъ Саратовскій мѣщанинъ Терентій Акимовъ Худошинъ, а *уставщикомъ* беспоповцевъ—крестьянинъ села Шилова Захаровъ; въ 1894 г. Захаровъ и 6 человекъ раскольниковъ присоединились къ православію. Народъ сталъ довѣрчивѣ относиться къ школѣ и сталъ охотно посылать мальчиковъ учиться, но дѣвочекъ въ школу не посылаютъ, говоря: «зачѣмъ ихъ учить, имъ въ солдаты не идти». По этому крестьянки села Шилова неграмотны, за исключеніемъ нѣкоторыхъ единицъ; многія ихъ нихъ не знаютъ даже молитвъ; онѣ всѣ ужасно суевѣрны, держатся крѣпко всѣхъ повѣрій, и потому ихъ смѣло можно назвать главными виновницами народнаго невѣжества. (Саратовскія Губернскія Вѣдомости: 1894 г. № 22 и 36, и 1895 г. № 6).

По свѣдѣніямъ, доставленнымъ священникомъ М. Масловскимъ 15 апрѣля 1899 г., *Николаевская* церковь въ с. *Шилово* построена на средства прихожанъ въ 1883 г., деревянная, крѣпкая, съ таковою же колокольнею. Престолъ въ ней одинъ во имя св. Николая Мирликійскаго чудотворца. Причтъ ея—священ-

никъ и псаломщикъ. Церкви принадлежатъ: сторожка и 2 дома для духовенства, съ надворными постройками; земли при ней не имѣется, а духовенство временно пользуется землею отъ духовенства села Золотого въ количествѣ 29 десят. и сѣнокосной 4 десят. казенной мѣры. Домъ для священника—церковный, а псаломщика—купленный на общественныя суммы, оба на общественной землѣ. На содержаніе духовенства положено жалованья отъ прихожанъ—200 рублей и казеннаго—400 рублей. Ближайшая церковь въ с. Рогаткинъ въ 6 верстахъ. Училищъ въ приходѣ—4 земскихъ: въ с. Шиловъ, въ деревняхъ Гусевой, Потановой и Пряхиной. Въ с. Шиловъ—учительница, школа открыта въ 1869 г., учениковъ—75. Въ дер. Гусевой—учитель, школа открыта въ 1859 г., учениковъ—47. Въ дер. Потановой—учительница, школа открыта въ 1896 г., учениковъ 38. Въ д. Пряхиной—учитель, школа открыта въ 1888 году, учениковъ 42. Законоучителемъ во всѣхъ 4-хъ школахъ мѣстный священникъ М. Масловскій. Церковно-приходское попечительство существуетъ съ 1882 года. Церковный капиталъ—одинъ билетъ въ 100 руб., хранящійся въ государст. банкъ. Въ приходѣ означенной церкви считается въ 4-хъ селеніяхъ въ 1898 г.—674 двора; прихожанъ: 1) въ селѣ Шиловъ—православныхъ 364 д. м. п. и 389 женск., раскольниковъ поморской секты 290 м. п., 305 женскаго; 2) въ дер. Гусевой—православн. 203 м. п., 203 женск., раскольниковъ поморской секты 222 м. п., 247 женскаго; 3) дер. Потановой—православн. 147 муж. п., 152 женск., раскольниковъ поморской секты 98 м. п., 91 женск.; 4) дер. Пряхиной—православныхъ 117 м. п., 96 женск., раскольниковъ федосѣевской секты 380 м. п., 412 женск. (имѣютъ молитвенный домъ). Итого въ приходѣ: православныхъ—1671 д. об. пола и раскольниковъ—2045 д. об. пола, всего же—3716 д. об. пола.

**Широкинская** деревня Камышинскаго уѣзда, 1 стана, *Николаевской* волости, образована въ началѣ 1890-хъ годовъ крестьянами, переселившимися изъ Аткарскаго уѣзда на казенный участокъ № 3, Матышевской оброчной статьи, на арендномъ правѣ; земли отведено имъ 638 десятинъ, при прудѣ; жителей въ 1897 г. 51 д. м. п., 50 женск., всего 101 душ. об. пола. (Свѣд. Камышинскаго исправника г. Дьяконова, 1897 г.). См. *Николаевская волость*.

**Широкій** хуторъ Царицынскаго уѣзда, верстахъ въ 20 къ сѣверо-западу отъ посада Дубовки и около 4-хъ верстъ отъ границы войска Донскаго. Расположенъ на небольшой балкѣ, впавшей слѣва въ р. Тишину. (Военно-топографич. карта генер. штаба, изд. 1889 года).

**Широкое** доревня Царицынскаго уѣзда, 2 стана, Песковатской волости, въ 75 верстахъ отъ г. Царицына, верстахъ въ 20 сѣвернѣе волостного села Песковатки и верстѣ 5 выше села Водяного; противъ нее, на лѣвомъ берегу Волги находится другое селеніе *Широкое*, Астраханской губерніи, Царевскаго уѣз-

да. Деревня *Широкое* расположена подь 49° 17½' сѣв. широты и 14° 37' вост. долг. отъ Пулкова, на низкомъ правомъ берегу р. Волги и разбросана въ широкой, глубокой и крутой балкѣ; по срединѣ деревни протекаетъ рѣчка (ручей), называемая *Широкой* (по военно-топографич. картѣ 1883 г. балка носитъ названіе—«*Родники*»), впадающая въ Волгу. Съ западной стороны деревни есть небольшіе садики; водой для питья пользуются изъ 3-хъ колодцевъ (родниковъ); 4 сѣзда къ рѣчкѣ весьма неудобны. Въ 1760 годахъ, по обоимъ берегамъ Волги, между г. Камышиномъ и Астраханью существовали форпосты, для наблюденія за Волжскими разбойниками и киргизами лѣваго берега; въ этихъ маленькихъ земляныхъ укрѣпленіицахъ помѣщались небольшіе отряды казаковъ въ землянкахъ и одинъ изъ такихъ форпостовъ былъ на правомъ берегу Волги на *Широкомъ* буеракѣ. Когда поселена деревня—неизвѣстно, но въ народѣ существуетъ разсказъ, что поселенцамъ этой мѣстности много приходилось терпѣть отъ киргизовъ, нападавшихъ на поселенія между казанскими развѣздами: въ *Широкомъ*, не особенно давно, умерла 80 лѣтняя старуха, передававшая о своей бабушкѣ, что она въ молодости уведена была въ Бухару, выкуплена была наконецъ однимъ русскимъ купцемъ за мѣшокъ муки и при помощи его же возвратилась умреть на родину. Изъ документовъ Саратовской ученой архивной комиссіи видно, что въ октябрѣ 1780 г. жители *Водяного* и *Широкаго буераковъ*, въ числѣ 217 душъ крестьянъ, просили Астраханскаго епископа, въ виду отдаленности отъ Балыкля и Дубовки, дать имъ особаго священника для отправленія требъ; въ 1795 г. въ *Водяномъ* отстроена была первая деревянная церковь, куда причислена приходомъ деревня *Широкая*. Въ спискѣ населенныхъ мѣстъ центрального статистич. комитета, изд. 1862 года, показана казенная деревня *Широкое* (№ 2070) при Волгѣ и ручьѣ *Широкомъ*, въ 76 верстахъ отъ уѣзднаго г. Царицына, и въ ней, въ 1860 г., было: 81 дворъ, 280 д. м. п., 313 женск., всего 593 д. об. пола государственныхъ крестьянъ. Крутизна горъ, часто обрушающихся и половодья, причинившія не мало бѣдъ крестьянамъ, заставили нѣкоторыхъ изъ нихъ, въ 1860-хъ годахъ, уйти за 2 версты въ степь и образовать хуторъ *Родники* въ 50 дворовъ. Спустя лѣтъ 10—12, послѣ сильнаго дождя, разыгравшейся рѣчкой *Широкой*, снесено было въ Волгу нѣсколько десятковъ домовъ; пострадавшимъ, за невозможностью селиться на старыхъ мѣстахъ, нужно было куда нибудь выселиться; въ *Родниковый* хуторъ, жители котораго уже хорошо обзавелись хозяйствомъ на удобныхъ земляхъ подь рукою, пострадавшіе идти не пожелали по легкомыслію, а поселились въ 3-хъ верстахъ выше *Широкаго*, на новомъ мѣстѣ при Волгѣ около *Стрѣльной* балки, образовавъ третью деревню—*Стрѣльную* (см. это слово), на принадлежавшей имъ землѣ. Въ продолженіи 2-хъ лѣтъ всѣ 3 деревни составляли одно общество, подь управленіемъ одного старосты, избиравшагося по очереди изъ той или другой дерев-

ни. Скоро однако разныя несогласія заставили крестьянъ раздѣлиться на 3 самостоятельныя общества, а также и подѣлить землю. Въ общемъ владѣніи деревни *Широкой*, выселка Стрѣльной и хутора Родниковскаго состояло 6861 десят. удобной и неудобной земли суглинисто-черноземной и супесковатой; покосы были имъ отведены за Волгой. По свѣдѣніямъ Саратов. губернской земской Управы, въ 1882 году въ этихъ трехъ селеніяхъ считалось: въ *Широкомъ*—60 домох., 186 д. м. пола, 177 женск., всего 363 д. об. пола; въ выселкѣ *Стрѣльной*—41 домохоз., 132 д. муж. пола, 126 женск., всего 258 д. об. пола; въ хуторѣ *Родниковскомъ*—55 дом., 195 д. м. п., 196 жен., всего 391 д. об. пола.

По свѣдѣніямъ губернскаго статист. комитета за 1891 г., деревня *Широкая*, Песковатской волости, въ 13 верстахъ отъ волостного правленія, имѣла 50 дворовъ, 202 д. м. пола, 209 женскаго, итого 411 д. об. пола всѣхъ вообще жителей. По списку населенныхъ мѣстъ губернской земской Управы 1894 года, здѣсь 38 дворовъ, въ числѣ ихъ сельское управленіе; строенія деревянныя, крыты тесомъ и 5 избъ—соломою. Жителей: 194 д. муж. пола, 205 женск., всего 399 д. об. пола бывше государственныхъ крестьянъ, составляющихъ одно сельское общество. Всѣ они православныя, занимаются хлѣбопашествомъ; зимою крестьяне ловить рыбу исключительно для домашняго потребленія. Надѣль общій съ с. Стрѣльнымъ и поселкомъ Родниковымъ—2341 десятина. До с. Песковатки считаютъ—20 верстъ, с. Стрѣльнаго—3, дер. Олень—13, с. Пролейки (Балыклейской волости)—10, пос. Дубовки—27, гор. Царицына—70 и гор. Саратова—280 верстъ. Въ 2-хъ верстахъ отъ дер. пролегаетъ почтовая дорога изъ гор. Царицына въ г. Камышинъ, а въ 9 верстахъ скотопрогонная дорога изъ Царицына въ Саратовъ. По свѣдѣніямъ Песковатскаго волостного правленія 1894 г., деревня *Широкая* расположена въ 20 верстахъ отъ волостного правленія и въ 80 верст. отъ уѣзднаго гор. Царицына; въ ней наличныхъ жителей—200 душъ муж. пола, 205 женск., всего 405 д. об. пола, надѣленныхъ сообща съ выселками Родниковскимъ и Стрѣльнымъ—3621 дес. удобной, 3139 дес. неудобной, всего—6760 десят. земли. Деревня при рѣчкѣ *Широкой*, имѣетъ 2 водяныхъ мельницы и 1 мелочную лавочку.

По сообщенію С. А. Щеглова, найдены были, въ 1860-хъ годахъ, въ *Широкой* балкѣ кости человѣка, сидящаго на лошади и вооруженнаго саблей. Въ 1-й верстѣ отъ дер. *Широкой*, на югъ, въ кручѣ имѣется пещера съ двумя помѣщеніями по 1½ сажени, съ узкимъ отверстіемъ; находокъ тамъ не было, но, по преданію, въ ней спасался «труженникъ» и изъ окрестныхъ сельск. крестьянъ носили ему туда восковыя свѣчи.

*Ширякина* Елена Михайловна, дворянка Царицынскаго уѣзда, въ родословную книгу Саратовской губерніи не внесена. Владѣетъ при Котлубанскомъ участкѣ 137 десятинамъ земли. (Свѣд. депутат. дворянск. собранія 1895 г.).

**Ширякинская** водяная мукомольная мельница Камышинскаго уѣзда, Иловлинской волости, на общественномъ надѣлѣ нѣмецкой колоніи Эрленбахъ, на рѣчкѣ Мокрой Ольховкѣ; при ней 1 дворъ для мельника и помольцевъ, въ которомъ 2 деревянныхъ и 1 каменное строеніе; постоянно живущихъ здѣсь, по свѣдѣніямъ волостного правленія 1894 года, 1 муж. и 1 женщ. Отъ мельницы считается до колоніи Эрленбахъ—3 версты.

**Шитики**—суда, которыхъ названіе происходитъ отъ слова «*шитъ*», потому что въ старину пазы досокъ какъ бы зашивались прутиками; теперь связываютъ ихъ деревянными и желѣзными гвоздями и скобами. *Шитики* бываютъ разной величины; употребительны преимущественно на системахъ Камы и сѣверной Двины, также въ Сибири. На Камѣ они длиною отъ 8 до 15 сажень, шириною отъ 7 до 14 аршинъ; сидятъ въ водѣ отъ 1¼ до 2½ аршинъ и поднимаютъ отъ 4 до 15,000 пудовъ груза. Дно такое же круглое и та же оснастка, какъ на *расшивалѣ* (см. это слово); служатъ 5—6 лѣтъ. По Волгѣ они ходятъ не выше Рыбинска, по р. Окѣ—только до Муромъ; строятся большею частью на Камѣ; на нихъ бываетъ отъ 12 до 45 человекъ рабочихъ. (Энциклопедич. лексиконъ 1835 года).

**Шиханъ**, *Шиханы*—такъ называются въ поволжѣ Саратовской губерніи высокіе бугры и шатровидныя возвышенности, имѣющія почти коническую форму. Названіе *шиханы* переходитъ иногда и къ хуторамъ или поселеніямъ, расположеннымъ близъ этихъ возвышенностей.

**Шишкинъ бугоръ** Камышинскаго уѣзда и волости, въ дачахъ села *Сестренокъ*, на берегу р. Волги, при устьѣ Шишкина барака; подымается на 110 сажень надъ среднимъ уровнемъ Волги и, по преданію, получилъ названіе, будто бы, отъ атамана разбойниковъ *Шишкина*, имѣвшаго здѣсь свой станъ (Саратовскія Губернск. Вѣдомости 1890 г. № 67).

**Шишкинъ островъ** на р. Волгѣ; начинается подъ 50° сѣверной широты и идетъ къ югу на протяженіи 10 верстъ длины и 2 версты ширины. Этотъ песчаный островъ поросъ ивнякомъ и имѣетъ нѣсколько озеръ, на которыхъ весною бываетъ разнаго рода дичь. Онъ состоитъ въ спорномъ владѣніи крестьянъ с. Сестренки, Камышинскаго уѣзда и села Кислова, Царевскаго уѣзда Астраханской губерніи.

**Шишкинъ хуторъ** Царицынскаго уѣзда, Бальбейской волости, основанный около 1854 года на общественной надѣльной землѣ села *Балыклей*. Въ 1894 г. онъ состоялъ изъ 2-хъ дворовъ, 5 душъ муж. пола, 2 женск., всего 7 д. об. пола православныхъ крестьянъ, принадлежащихъ къ *Балыклейскому* обществу. Строенія здѣсь деревянные, крыты соломой. Хуторъ отстоитъ отъ с. Балыклей въ—15 верстахъ, хутора Щепкина—5, с. Ляновки—7, отъ гор. Саратова—265, г. Царицына—125 и г. Камышина—85 верстъ. (Списокъ населенныхъ мѣстъ губернскаго земск. Управы, 1894 года).



**Шюна наливная**—особаго типа желѣзныя суда, служащія для перевозки нефти и керосина изъ Баку на нефтяныя пристани въ Царицынъ и Саратовъ; вмѣстимость каждой до 150,000 пудовъ керосина. См. «*Наливныя суда*».

**Шлыковъ** мѣщанскій хуторъ Камышинскаго уѣзда, 3-го стана, поселенъ на городской землѣ. На военно-топографич. картѣ генеральн. штаба, изд. 1892 г., онъ показанъ подъ 50°, 1' сѣверной широты, верстахъ въ 8 къ западу отъ Саратовско-Астраханской почтовой дороги и 22 верстахъ къ юго-западу отъ гор. Камышина. По свѣдѣніямъ губернска. статист. комитета за 1891 годъ имѣеть 2 двора, 6 душъ муж. п., 7 женск., итого 13 душъ об. пола мѣщанъ, причисленныхъ къ г. Камышину.

**Шомпулева** Марья Михайловна, дворянка Камышинскаго уѣзда, внесена въ родословную книгу Саратовской губерніи съ 1833 года. Владѣеть при с. Топовкѣ 922 десятинами земли. (Свѣдѣнія дворянск. депутат. собранія, 1895 года).

**Шомпулевой** (урожденной *Готовицкой*) Маріи Михайловны, дворянки, усадьба въ 1/2 верстѣ отъ дер. *Новой Топовки* (Камышинскаго уѣзда), состояла, по свѣд. Топовскаго волостного правленія, въ 1894 г. изъ 4-хъ домовъ: 2 господскихъ каменныхъ-крытыхъ желѣзомъ, и 2 домовъ для служащихъ (одинъ каменный, другой деревянный), крытыхъ деревомъ. Живущихъ здѣсь: дворянъ—1 д. м. п. и 1 жен.; служащихъ, русскихъ, крестьянъ православныхъ, 10 д. м. п. и 12 женскаго. У г-жи Шомпулевой при усадьбѣ 942 десят. земли.

**Шомпулевъ** Викторъ Антоновичъ, подпоручикъ, Саратовскій уѣздный Предводитель дворянства, правилъ должность губернскаго Предводителя, по выходѣ въ отставку статскаго совѣтника Михаила Михайловича Михайлова-Расловлева, съ 23 сентября 1873 г. до 1876 года.

**Шпацъ-хуторъ**, нѣмецкая колонія *Маріенфельдъ*, Камышинскаго уѣзда, Иловлинской волости; см. *Маріенфельдъ*.

**Шперлингъ**, *Таловый* тожъ, хуторъ Царицынскаго уѣзда, Отрадинской волости; см. *Таловый хуторъ*.

**Штангская** мукомольная водяная мельница Камышинскаго уѣзда, Иловлинской волости, на рѣчкѣ Сухой Ольховкѣ, въ 1 верстѣ отъ колоніи Іозефсталь, обществу которой она принадлежитъ. Мельница сдается въ аренду; при ней мельничный дворъ и изба для арендатора и помольцевъ. Въ 1894 г. здѣсь было, по свѣдѣн. волостного правленія, три деревянныхъ строенія; постоянныхъ жителей—3 души муж. пола и 6 женскаго. На мельницѣ 2 постава.

**Штефанъ**, *Водяной буеракъ* тожъ, нѣмецкая колонія Камышинскаго уѣзда, Усть-Кулалинской волости; см. *Водяной буеракъ*.

**Шурганы** мѣстное названіе вихрей, господствующихъ между Волгой и Дономъ, на такъ называемомъ перешейкѣ или старинной переволочѣ. См. *Дубовка* пос. Царицынскаго уѣзда.

**Шутниковскій хуторъ, Шутка, Новая Норка** тожь, нѣмецкая колонія Камышинскаго уѣзда, Иловлинской волости; см. *Норка Новая*.

**Шухъ, Шукъ, Шуконъ, Шуховскій, Грязноватка** тожь, нѣмецкая колонія Камышинскаго уѣзда, Каменской волости; см. *Грязноватка* колонія.

### Щ.

**Щелканъ**—рѣка Аткарскаго и Камышинскаго уѣздовъ, впадающая въ Камышинскомъ уѣздѣ въ р. *Терсу*, съ лѣвой стороны, у слободы Рудни. *Щелканъ* беретъ начало въ 4-хъ верстахъ къ сѣверо-западу отъ деревни Большой Турковки (Екатериновка тожь), Аткарскаго уѣзда, направляется на юго-востокъ мимо деревень Малой Турковки и Гречно-Лукинской до села Колокольцовки, выше котораго принимаетъ съ лѣва ручей Березовый, затѣмъ извилинами поворачиваетъ на юго-западъ до дер. Малой Колокольцовки (Федоровка тожь) и сейчасъ за нею, повернувъ на югъ, входитъ въ Камышинскій уѣздъ, гдѣ, проходя селенія Кленовку и Тихменевку, Камышинскаго уѣзда, и дерев. Бутырки, Аткарскаго, сохраняетъ извилистое южное теченіе до села Лемешкина, отъ котораго поворачиваетъ на юго-востокъ, мимо селеній Бородаевки, Осички, Тарапатина, до дер. Баранниковой; отсюда, завернувъ крутой дугой до дер. Подкуйково, *Щелканъ* большими извилинами течетъ сперва на юго-западъ, затѣмъ на юго-востокъ и впадаетъ съ сѣверо-западной стороны слободы Рудни въ р. *Терсу* (правый притокъ р. Медвѣдицы) съ лѣвой стороны. Отъ села Лемешкина до устья, по обѣимъ сторонамъ *Щелкана* встрѣчаются небольшія озера. На рѣкѣ нѣсколько водяныхъ мукомольныхъ мельницъ; длина ея отъ истока до устья, не считая извилинъ, болѣе 80 верстъ, изъ которыхъ около 50 верстъ она проходитъ Камышинскимъ уѣздомъ, въ предѣлахъ котораго она принимаетъ справа: 2 рѣчки Березовья, а слѣва: Журавскій, Колнакъ и Земскій. По ней расположены селенія Аткарскаго уѣзда: Большая и Малая Турковки, Гречно-Лукацскій, с. Колокольцовка, Федоровка (Малая Колокольцовка) и Бутырка; въ Камышинскомъ: Кленовка, Маіорскіе хутора, Тихменевка, село Лемешкино, Бородаевка, Осички, Тарапатино, Баранникова и Подкуйково. (Военно-топограф. карта генеральнаго штаба, изд. 1892 года).

Въ рукописи Леопольдова (средины XIX столѣтія, хранящейся въ Сарат. губ. Ученой Архивной комиссіи) есть замѣтка о р. *Щелканъ*: при устьѣ этой рѣки (впадающей въ *Терсу*) стоитъ большая слобода Рудня, въ Камышинскомъ уѣздѣ. *Щелканъ*, какъ говоритъ исторія, былъ одинъ изъ извѣстныхъ отрядныхъ начальниковъ татарскихъ, во время владычества ихъ надъ Россіей. Безъ сомнѣнія, имя этого татарина усвоило и названіе рѣ-

ки, ибо тутъ было приволье для кочевки ихъ». Происхожденіе названія р. Щелканъ неизвѣстно нынѣшнему народу. Въ 1319 году, при татарскомъ ханѣ Узбекѣ, былъ вельможа—*Чолъ-ханъ*, прозванный русскими *Шарканомъ* или *Щелканомъ*.

Въ той же рукописи Леопольдовъ говоритъ, что въ дачѣ села Рудни, по переѣздѣ чрезъ р. Медвѣдицу, на горѣ стоитъ курганъ, въ простонародіи называемый *перезьдинскою могилою*, вышиною до 3-хъ аршинъ, шириною около 4-хъ сажень; поверхность его вся изрыта, около него 3 малелькихъ кургана. Далѣе отъ перваго, идетъ цѣлая цѣпь кургановъ, в большихъ и малыхъ. Простой народъ говоритъ, что ихъ насыпалъ Мамай. Ихъ раскапывали и искали въ нихъ денегъ, но не находили ничего, кромѣ кой-какихъ мѣдныхъ и стальныхъ вещей и глиняныхъ сосудовъ. Отъ этихъ кургановъ—опять продолжается прямая цѣпь маленькихъ курганчиковъ, прямо на западъ, верстъ на 5, по рѣкамъ Терѣ и Щелкану, оканчивающихся въ 3-хъ верстахъ отъ Рудни. (См. выше—*Руднянская волость*, стр. 851 и 852). Отъ той точки, гдѣ прервалась цѣпь курганчиковъ, прямо черезъ пески, къ р. Щелкану, есть равнина, на подобіе языка, около которой обогнулся Щелканъ, называемая—*Рыльшиковою*. Когда въ первый разъ начали распахивать эту равнину, то находили большіе плоскіе камни въ большемъ количествѣ, а подъ ними человѣческіе трупы (вѣроятно костяки) и черепы, обсыпанные просомъ, уже истлѣвшимъ. Въ разныхъ мѣстахъ этой долины находили черепки глиняной посуды, черепицы твердыя и толстыя почти въ вершокъ. Есть молва въ народѣ, будто въ одномъ изъ этихъ кургановъ вырытъ всадникъ, сидящій на стоячемъ конѣ: это можно было заключить изъ подножія остововъ человѣка и коня.

Выше (къ сѣверо-востоку) с. Рудни, на правой же сторонѣ р. Медвѣдицы, расположена слобода *Мъловатка* (см. стран. 651), при рѣчкѣ того же названія, впадающей въ Медвѣдицу, въ 12 верстахъ отъ Рудни. Слобода и рѣчка получили названіе отъ мѣловыхъ горъ, тянущихся по лѣвому берегу Мъловатки. Тутъ есть мысъ, такой же фармаціи, далеко выдавшійся въ займище; отвѣсная высота его до 80 сажень. Въ народѣ онъ зовется *Лысою Горюю*, потому что растительность на немъ всегда самая скудная: на этомъ мысѣ доселѣ замѣтны слѣды *древняго*, какъ говоритъ народное преданіе—*разбойничьяго городка, окопаннаго валомъ*.

Ниже по теченію Медвѣдицы, на лѣвомъ ея берегу расположена—*Красноярская волость*. Въ дачѣ слободы *Краснаго Яра* (15 верстъ къ юго-востоку отъ Рудни) находятся слѣдующіе курганы (см. стр. 535): 1) въ 8 верстахъ отъ нея стоитъ курганъ на возвышенности Бурлуцкой (р. Бурлука); народъ называетъ его—*Высокою могилою*. Вышина его 5, окружность 15 сажень; онъ весь круглый, въ срединѣ его яма, еще свѣжая. Около него 4 небольшіе курганы; 2) Курганъ близъ буерака, называемого

*Матвеевымъ яромъ* и называется *могилою Матвеева*;—это насыпь въ  $1\frac{1}{2}$  сажени, шириною—5 сажень; въ срединѣ яма. Грунтъ песчаный съ камнемъ. Разстояніемъ отъ перваго въ 5 верстахъ; 3) Курганъ на отлогой горѣ, близъ рѣчки *Добринки* (лѣвый притокъ Медвѣдицы), безъ названія; ширина его при подошвѣ—6, высота  $2\frac{1}{2}$ ; въ срединѣ его впадина. Разстояніемъ отъ 1-го—въ 9, а отъ 2-го въ 8 верстахъ; 4) Курганъ за рѣчкою *Бурлукомъ*, на ровномъ полѣ, безъ названія; въ основаніи—7, вышиною  $1\frac{1}{2}$  сажени; въ срединѣ—небольшая впадина. Отъ перваго отстоитъ въ 6 верстахъ; 5) Курганъ на горѣ, называемой *Тарасовскою*, получившій названіе отъ близъ населеннаго хутора *Тарасова* (нынѣ слобода и волостное село, въ 18 верстахъ къ югу отъ Краснаго Яра), вышиною 2, въ основаніи 8 сажень; въ срединѣ яма; этотъ курганъ во многихъ мѣстахъ изрытъ; отъ 1-го въ 8, а отъ 4-го въ 3-хъ верстахъ; 6) Курганъ на горѣ, противъ *Тарасова* хутора (нынѣ слободы), вышиною 1 саж., въ основаніи—6 саж., весь изрытъ; 7) курганъ на высокой горѣ, близъ рѣчки *Бурлука*, вышиною 2, въ основаніи—6 саж.; много изрытъ; отъ 1-го въ разстояніи 20 верстъ.

Въ дачахъ села *Бурлука* (на лѣвой сторонѣ р. Медвѣдицы, въ 28 верст. къ югу отъ с. Рудни, см. стр. 100) находится много кургановъ. Недалеко отъ села 2 кургана: одинъ вышиною 2 сажени, въ основаніи 56 саж., другой меньше—въ вышину 2 саж., въ основаніи 8 саж. Народъ зоветъ ихъ *Мамайскими марами*. Отставной унтеръ офицеръ, Савва Никоновъ, уроженецъ с. Бурлука, лѣтъ 60-ти, разсказывалъ о первомъ изъ нихъ: «Когда онъ былъ еще молодъ, лѣтъ 20-ти (т. е. въ началѣ 1800-хъ годовъ), вѣря, что въ курганахъ скрыты деньги, съ 6 молодыми парнями началъ рыть его въ лѣтнія ночи, и въ срединѣ его нашли кучу, болѣе мѣры, воловьихъ козновъ и дротикъ желѣзный». Далѣе, по горѣ, недалеко отъ села, 3 кургана: среди ихъ куча кирпичей, уже ислѣвшихъ и обросшихъ травой, вышиною въ ростъ человѣка. Это было какое то зданіе четвероугольное, обведенное кругомъ канавою. Съ юга былъ входъ въ это зданіе; это доказываетъ материкъ земли на 3 аршина шириною, вымощенный кирпичемъ. Полагаютъ, что это было капище идолопоклонниковъ. Первые жители села Бурлука, пришедшіе сюда назадъ тому, около 100 лѣтъ, нашли это зданіе уже разрушеннымъ, но кирпичъ и канавы цѣлы; они выбирали кирпичъ на свои домашнія надобности. Противъ входа въ это зданіе находятся 2 небольшие кургана: въ одномъ вырыта яма до основанія; второй—такой же, но тоже былъ разрытъ. Оба они среди пашни. Въ послѣднемъ, Бурлуцкій крестьянинъ Хлѣбникъ вырылъ ящичекъ изъ красной мѣды съ крышкою, въ которомъ найденъ, завернутый въ хлопчатую бумагу, болванъ (идолъ), съ головою похожею на человѣческую, съ глазами, носомъ и ртомъ, съ шею и плечами, безъ рукъ и безъ ногъ; по раздробленіи оказалось, что онъ сдѣланъ изъ коровьяго помета и глины. Въ простонаро-

днѣ эти курганы именуются *Киртчинскими марами*. Недалеко отъ бывшаго зданія, къ юго-востоку, на возвышеніи есть курганъ, подобный первому, и называется *Мамайскимъ маромъ*. Въ 20-ти верстахъ отъ с. Бурлука, на высокой горѣ, называемой *Выслухюю*, курганъ—вышиною въ 1 сажень, а въ основаніи 8 саж.: по преданію, тутъ жили 2 разбойника—Павлушка и Ефремка, коимъ будто бы не вредилъ ни мечъ, ни пуля; жители, черезъ пастуха, напоили ихъ виномъ и напали на нихъ; троихъ изъ шайки взяли и представили въ судъ, а атаманы ушли. Такимъ образомъ разбойничій притонъ уничтоженъ.

Въ 12 верстахъ, къ сѣверо-западу, отъ слободы Рудни, на лѣвой сторонѣ р. Терсы стоитъ слобода *Ильмень* (стр. 356), при большемъ озерѣ того же имени, окружность коего около 5 вер. Въ дачахъ ея находятся слѣдующіе курганы: 1-й въ престонародіи называемый *Несторова могила*, отъ слободы къ сѣверо-востоку отстоитъ въ 2-хъ верстахъ, вышиною 2, въ основаніи 8 саж.; въ срединѣ его—яма, въ нѣкоторыхъ мѣстахъ разрытъ. 2-й курганъ, называемый *Раскопанная могила*, вышиною—1, въ основаніи 5 сажень; въ срединѣ яма. 3-й называется—*Черная могила*, вышиною—3, въ основаніи 6 саж.; грунтъ черноземъ. Кромѣ этихъ, въ самой слободѣ есть 2 кургана, въ улицѣ, въ разстояніи другъ отъ друга на 10 сажень; оба—вышиною 4, въ основаніи 15 сажень.

Этотъ перечень кургановъ въ районѣ: Щелканъ, Терса, Медвѣдица, Бурлукъ, Тарасовка, добавлю описаніемъ Леопольдова въ той же рукописи кургановъ: *Топовскихъ*, *Мокро-Ольховскихъ* и *Николаевскихъ*, Камышинскаго уѣзда.

Селеніе *Топовка* (см. стр. 1036) стоитъ при горѣ; на горѣ 3 кургана: 1-й безъ названія, въ основаніи—3, вышиною—2½ сажени; въ срединѣ яма. 2-й называется *Большимъ курганомъ*, отъ перваго въ 80 саженьяхъ; при подошвѣ—15, вышиною—4 сажени; въ срединѣ глубокая яма до 4-хъ аршинъ; вокругъ его ровъ. 3-й—въ 100 саженьяхъ отъ перваго и такого же размѣра.

По мѣстному народному преданію, курганы-могилы татарскія, а послѣ татаръ жили тутъ разбойники. Въ старину находили въ нихъ остовы человѣческіе и конскіе и разныя металлическія вещи, какъ-то: удила, стремена, кольца, пряжки и проч. Вотъ одинъ случай: назадъ тому лѣтъ 15 (т. е. около 1830-хъ годовъ); у одного крестьянина, во время весенней пашии земли, на небольшемъ курганчикѣ, запряженный въ плугъ быкъ задними ногами провалился въ яму; его отпрягли, и онъ свалился въ яму. Хозяинъ пригласилъ другихъ, около его пахавшихъ, вытащить быка, послѣ чего осмотрѣли яму и нашли въ ней остовы людской и коня, при нихъ разныя стальныя вещи, къ конской сбруѣ относящіяся и мелкія стальныя копѣйца и наконецъ и стрѣлы. Со временемъ вещи у поселянъ затерялись.

Въ дачѣ села *Мокрой Ольховки* (нынѣ Гусельской волости, см. стр. 717) находятся 4 кургана: 1-й недалеко отъ этого села

и называется *Дубовымъ*. Онъ въ основаніи 11, вышиною 3 сажени; въ срединѣ его яма въ 3 аршина глубиною, а въ ширину 6; въ ямѣ растутъ яблони. 2-й безымянный, отъ перваго въ 20 саженьяхъ; вышиною 2, въ основаніи 8 сажень. На верху его впадина. 3-й тоже безымянный, въ основаніи 10, вышиною 2 сажени. Оба изрыты. 4-й въ основаніи 8<sup>1</sup>/<sub>2</sub>, въ вышину 3 сажени. Весь изрытъ. Къ востоку отъ него, въ дачѣ колонистовъ курганъ высокій и обширный.

Въ дачѣ деревни *Николаевки* (нынѣ село Саламатинской волости, близъ границъ Царицынскаго уѣзда, см. стр. 674 и 880) находится при дорогѣ изъ слободы Гусевки (Царицын. уѣзда) въ село Рыбинку, курганъ на горѣ, по правую сторону рѣки Иловли. Высота его 2, поперечникъ 4, въ основаніи 50 сажень. На вершинѣ его три ямы, похожія на обвалившіяся могилы. Вверхъ по Иловль—*Городище*. Преданій объ немъ нѣтъ, ибо деревня Николаевка недавно поселена (въ 1828 г.).\*)

**Щепкинскій, Щепкинъ** тожъ, хуторъ братьевъ *Прохоровыхъ*, Царицынскаго уѣзда, Александровской волости, поселенъ въ 1879 году на лѣвомъ берегу рѣки Иловли, и состоитъ по свѣдѣніямъ Александровскаго волостного правленія 1894 года, изъ 3 дворовъ, строенія деревянные и глинобитныя, большею частью крыты тесомъ. Подъѣздъ къ рѣкѣ Иловль удобный, кромѣ того имѣется 3 колодца. Хуторъ *Щепкинскій* принадлежитъ землевладельцамъ братьямъ Прохоровымъ, владѣющимъ здѣсь 931 десят. земли. Живущихъ на *Щепкинскомъ* хуторѣ въ 1894 г.—14 д. м. пола, 17 женскаго, всего 31 д. об. пола православныхъ крестьянъ, въ числѣ ихъ имѣется 1 кузнецъ. До волостного правленія въ сл. Александровкѣ считается—15 верстъ, дер. Захаровки—<sup>1</sup>/<sub>2</sub> версты, дер. Марьевки—3, села Грязнухи (Липовской волости)—15, сельца Зензеватки (Ольховск. вол.)—12, до г. Саратова—255, г. Царицына—141, пристани на Волгѣ с. Балыклей—52 и до станицы Липокъ Грязе-Царицынской желѣзной дороги, чрезъ дер. Захаровку—30 верстъ. Черезъ хуторъ *Щепкинъ* пролегаетъ земская дорога изъ слободы Ольховки на слободу Александровку. (Списокъ населенныхъ мѣстъ губернской земской Управы 1894 года).

**Щепкинъ, Щепкины хутора**, хуторъ Царицынскаго уѣзда, 1 стана, Романовской волости, принадлежалъ прежде къ Липовской волости, до образованія Романовской, куда хуторъ и перечисленъ съ 1890 года. На военно-топограф. картѣ генеральнаго штаба, изд. 1892 г., *Щепкинъ* хуторъ показанъ на лѣвомъ берегу рѣчки *Голой*, правомъ притокѣ р. Балыклей, верстахъ въ 3 къ юго-востоку отъ села Липовки и верстахъ въ 10 къ юго-за-

\*) Приведенныя здѣсь свѣдѣнія о курганахъ Камышинскаго уѣзда, не могли своевременно быть помѣщены при соответствующихъ селеніяхъ, такъ какъ рукописи А. Леопольдова (1840-хъ и 1850-хъ годовъ) получены мною изъ Архивной комиссіи лишь въ 1902 году. Они представляютъ большой интересъ для археологовъ и потому приведены мною здѣсь. А. Мингъ.

паду отъ села Романовки. Когда основанъ хуторъ и почему получилъ названіе *Щепкинъ* неизвѣстно; сюда выселились крестьяне изъ села *Караванки* на общественную надѣльную землю, за 17 верстъ къ западу отъ села Караванки. Въ спискѣ населенныхъ мѣстъ централ. статистическ. комитета, изд. 1862 года, казенные хутора *Щепкины* показаны при рѣчкѣ *Голой* и колодцахъ, въ 140 верстахъ отъ уѣзднаго г. Царицына, и въ нихъ въ 1860 году считалось—13 дворовъ, 60 д. м. пола, 66 женскаго, всего 126 д. об. пола. По свѣдѣніямъ губерн. статист. комитета за 1891 годъ хуторъ *Щепкинъ*, Романовской волости, отстоитъ въ 12 верстахъ отъ волостного правленія, и имѣлъ 38 дворовъ, 104 д. м. п., 127 женск., итого 231 д. об. пола всѣхъ вообще жителей. По списку населенныхъ мѣстъ Саратовской губернской земской Управы 1894 года при хуторѣ *Щепкинъ* рѣчки собственно нѣтъ, а имѣются 5 колодцевъ. Въ 1894 г. здѣсь считалось 34 двора, строения деревянныя, крыты большею частью соломой; жителей—119 д. муж. пола, 113 женск., всего 232 д. об. пола русскихъ православныхъ крестьянъ, не составляющихъ отдѣльнаго общества, а входящаго въ составъ *Варькинскаго* общества (см. это слово); исключительное занятіе—сельское хозяйство. До хутора *Варькина* (лежащаго къ юго-востоку на р. Балыклеѣ)—5 верстъ, с. Романовки—12, с. Липовки—3, с. Балыклеѣ 25 и г. Царицына—140 верстъ. До г. Саратова считаютъ—225 верстъ. По свѣдѣніямъ Романовскаго волостного правленія 1894 года хуторъ *Щепкинъ* составляетъ одно сельское *Варькинское* общество съ хуторомъ *Варькинымъ*. На хуторѣ, по показанію волостного правленія, 120 д. м. п., 150 женск., всего наличныхъ 270 душъ обоюго пола. Надѣлъ общій съ хуторами *Варькинымъ*, *Студеной* и селомъ *Караванкой*: 9200 десят. удобной земли, 8375 десят. 1200 саж. неудобной, всего 17,575 десятинъ 1200 сажень.

**Щербаковка** нѣмецкая—колонія Камышинскаго уѣзда, 3 стана, Усть-Кулалинской волости, расположена подъ 50°,29' сѣверной широты и 15°,22' восточной долготы отъ Пулково, на истокъ рѣчки *Щербаковки*, начинающейся изъ большаго родника, вытекающаго изъ горы близъ этого села, въ 5 верстахъ къ юго-западу отъ села *Русской Щербаковки*, въ 7 верстахъ къ сѣверу отъ волостного села Верхней Кулалинки, 40—47 верст. отъ гор. Камышина и въ 140 верст. отъ гор. Саратова. Здѣсь церковь и школа. Поселяне собственники, бывшіе колонисты нѣмцы, лютеране и частью баптисты. Селеніе названо *нѣмецкой* въ отличіе отъ *Русской Щербаковки*. Поселено оно между 1764—1766 годами выходцами изъ Германіи по вызову Императрицы Екатерины II. Въ Московск. архивѣ Минист. Юстиціи находится вѣдомость о нѣмецкихъ колоніяхъ 9 марта 1796 года, въ ней колонія *Щербаковка* показана «*коронной*», въ 115 верстахъ отъ гор. Саратова; въ ней построено жилыхъ покоевъ—14 и показано: семей 48, съ 109 д. м. п., 87 женскаго, всего 196 д. об.

пола; скота—117 лошадей, 18 рабочихъ воловъ, 172 коровъ и телятъ, 8 свиней. По вѣдомости иностранныхъ поселенцевъ 1859 года (Клаусъ—«наши колоніи») колонія *Щербаковка*, Усть-Кулалинскаго округа, имѣла по 5 ревизіи 1788 г. 50 семействъ, 179 д. м. пола, 169 женск.; по 6 ревиз. 1798 г.—61 сем., 208 д. м. пола, 195 женскаго; по 7 ревиз. 1816 г.—78 сем., 353 д. м. п., 315 женскаго; по 8 ревиз. 1834 г.—101 сем., 672 д. м. п., 659 женскаго; по 9 ревиз. 1850 г.—205 сем., 1032 д. м. п., 1033 женскаго; по 10 ревиз. 1857 г.—162 сем., 1295 д. муж. пола, 1191 женскаго. \*) Въ спискѣ населенныхъ мѣстъ центрального статист. комитета, изд. 1862 г., показана нѣмецкая колонія *Щербаковка* при рѣчкѣ\**Щербаковкѣ*, въ 46 верстахъ отъ уѣзднаго г. Камышина, и въ ней, въ 1860 г., 129 дворовъ, 1256 д. м. п., 1286 женскаго, всего 2543 д. об. пола; церковь лютеранская—1; училище; заводовъ—5; маслобойни—2. По 8-й ревизіи отведено было колонистамъ *Щербаковки* по 15 десятинъ на душу, всего 3654 десят. удобной земли. До 1861 г. Усть-Кулалинскій округъ окружалъ сравнительно небольшой участокъ земель Русской *Щербаковки* и Мостовой, примкнувшей къ Волгѣ. Изъ нѣмецкой *Щербаковки* выселились: въ 1861 г., въ Торгунскую волость, Самарской губерніи, Новоузенскаго уѣзда, 88 семействъ; въ Ерусланскую волость, Новоузенскаго уѣзда, 25 семействъ; въ колоніи Обердорфъ и Унтердорфъ, Иловлинской волости Камышинскаго уѣзда, 10 семействъ и въ Ставропольскую губернію—6 семей; въ 1875 и 76 годахъ—въ селеніе Моргентау, Торгунской волости, Новоузенскаго уѣзда, 12 семействъ; въ 1878 г. въ с. Блюменфельдъ, Торгунской волости, 4 семейства. Съ 1876 года по 1881 годъ эмигрировало въ Америку, въ Канзасъ—13 семействъ въ 100 наличныхъ душъ обоюго пола, которые исключены изъ состава общества. Въ 1885 и 86 годахъ, по паспортамъ на временную отлучку, уѣхало въ Канзасъ—6 семействъ въ 48 наличныхъ душъ обоюго пола. Въ 1886 г.—1 семейство, въ 7 наличныхъ душъ обоюго пола отправилось въ южную Америку. Общество выплачивало тѣмъ, кто уѣзжаетъ въ Америку, только за душевой надѣлъ, за 1 душу наличную мужскаго пола по 10 руб., но съ 1887 года рѣшили этого не давать; другого пособия имъ общество никакого не даетъ.

По свѣдѣніямъ Саратовск. губернскаго земской Управы, по переписи 1886 года, здѣсь считалось наличныхъ 202 домохоз., 929 д. м. п., 864 женскаго, всего 1793 д. об. пола поселенцевъ; кромѣ того семей постоянно отсутствующихъ—134 и посторонняго населенія 7 семей въ 56 душъ об. пола. Изъ числа поселенцевъ *Щербаковки*, въ 1886 г., было грамотныхъ 530 д. м. п., 475 женск., всего 1005 д. об. пола, не считая учащихся. Жилыхъ строеній: избъ каменныхъ—93, деревянныхъ—101, итого 194 избы; изъ нихъ—крытыхъ желѣзомъ—25, тесомъ—121, осталь-

\*) Въ 1806 году здѣсь соседними разбойниками была ограблена мельница колониста Ваземиллера.



ные всё покрыты соломою. Двухъ-этажныхъ домовъ 9. Земельный надѣлъ заключается въ 4729 дес. удобной и 2495 десятин. неудоб., всего 7224 дес. удоб. и неудоб. земли; кромѣ того колонистское общество Щербаковки приобрѣло покупкою 133 десят. Изъ числа надѣльной земли: подъ строеніями, дворами и гумениками 39<sup>1</sup>/<sub>2</sub> десятинъ, подъ садами около 17 десятинъ, огородами 25<sup>1</sup>/<sub>2</sub> десят., пахотной 3098<sup>1</sup>/<sub>2</sub> десят., выгонной и сѣнокосной 797 десят. и лѣсныхъ угодій 751<sup>1</sup>/<sub>2</sub> десят. Надѣлъ въ 2-хъ мѣстахъ: большая часть при селеніи, а покосы въ Иловлинской волости, по рѣчкѣ Иловль, въ 30 верстахъ отъ Щербаковки; самый дальний конецъ пашни—въ 7 верстахъ отъ селенія; выгонъ тянется между пашней до границы Верхней Грязнухи. Поверхность пашни волнообразная, есть въ ней и одинъ довольно глубокой оврагъ; гдѣ лѣсъ—тамъ мѣстность гористая. Почва <sup>1</sup>/<sub>3</sub> песчаная, <sup>1</sup>/<sub>3</sub> каменистая и <sup>1</sup>/<sub>3</sub> черноземная, въ которой <sup>1</sup>/<sub>10</sub> часть солонцеватой. Подпочва большею частью красная глина. Первоначально колонисты владѣли землей подворно и по ровну, а съ 1830-хъ годовъ по 1875 г. по ревизскимъ муж. пола душамъ. Съ 1875 года они стали дѣлить землю по наличнымъ душамъ муж. пола. Покосы на Иловль дѣлятъ по надѣльнымъ душамъ. Лѣсъ до 750 десятинъ крупнаго и мелкаго кустарника (последняго больше), рубятъ ежегодно, дѣля его подворно; иногда рубятъ и крупный лѣсъ—на дворъ по одному дереву 5 четвертей въ окружности. Топятъ большею частью кизяками. Огороды и сады не передѣляются, а облагаются особымъ сборомъ по <sup>1</sup>/<sub>4</sub>—<sup>1</sup>/<sub>2</sub> кофѣйки съ квадратной сажени, смотря по качеству земли. Для вновь строящихся отводятъ дворовыя мѣста въ концѣ селенія. Въ селеніи 1 общественный запасный хлѣбный магазинъ. Больше всѣхъ другихъ хлѣбовъ всегда, на сколько помнятъ, сѣяли и теперь сѣютъ пшеницу, такъ какъ на нее постоянно большой спросъ; рожь сѣютъ <sup>1</sup>/<sub>3</sub> пшеницы, овса <sup>1</sup>/<sub>4</sub>. ржи, а проса и ячменя весьма мало. Подсолнечники сѣютъ не каждый годъ, а только въ случаѣ недостатка въ сѣмянахъ пшеницы. Арбузы разводятъ давно; каждый годъ засѣваютъ ими одну часть парового поля. Картофель сажаютъ въ поляхъ перемежня мѣста, для уничтоженія сорныхъ травъ; послѣ картофеля 2 года сѣютъ пшеницу. Въ 1881 году сѣяли кукурузу, высланную южными колонистами, но она здѣсь не дозрѣваетъ. Сѣвооборотъ въ последнее время такой: часть парового поля засѣвается арбузами, а другая остается паромъ; на слѣдующій годъ часть пара, бывшая подъ арбузами, засѣвается пшеницей, а оставшійся паръ занятъ рожью; затѣмъ все поле 2 года засѣвается пшеницей, послѣ чего оно поступаетъ подъ паръ. Картофель сажаютъ послѣ пшеницы. Пашутъ нѣмцы землю плугами. Хлѣба всегда косятъ; молотильными камнями молотятъ лѣтъ 20, а раньше молотили лошадьми и фурами. Хлѣбъ продаютъ на мѣстныхъ мельницахъ. По разности Щербаковскіе нѣмцы арендуютъ большею частью за Волгой на казачьихъ участкахъ по 3 руб. 50 к. до 7 рублей за десятину казенной мѣры (2400 кв. саж.); въ

1870-хъ годахъ, платили здѣсь за лучшую землю по 1 рублю за десятину казенной мѣры. У Верхне-Грязнушинскихъ снимають по 9 руб. и до 11 руб. 20 коп. за десятину казенной мѣры (тридцатку). Въ 1886 г. у колонистовъ Щербаковки считалось 223 плуга, сохъ нѣтъ, 22 вѣяки; лошадей 555, воловъ 464, коровъ 472, гулевыхъ 237, телятъ 145, овецъ 1030, свиней 607, козъ 140. Промышленныхъ заведеній 24, питейное 1, лавокъ 3. Платежей въ 1885 г. приходилось въ годъ со всего общества: казенныхъ, земскихъ, волостныхъ и сельскихъ—6917 руб. Обществомъ сданы въ аренду на 12 лѣтъ съ 1882 года 22 водяныя мукомольныя мельницы за годовую арендную плату въ 2266 рублей 20 коп. Въ селѣ церковно-приходское училище и товарищеская школа; учителемъ первой—шмельмейстеръ. Товарищеская школа открылась въ 1871 году, но черезъ годъ была закрыта; тоже послѣдовало и въ 1875—76 году; затѣмъ школа эта существовала въ 1879—80 г. и вслѣдствіе совершенныхъ неурожаевъ опять была закрыта; съ 1882 г. школу опять открыли и земство давало пособіе до 1886 года, но съ 1887 г. пособіе прекращено. (Сборникъ Саратов. губерн. земства, Камышинскій уѣздъ, 1891 года; списокъ населенныхъ мѣстъ централ. статист. комитета 1862 г.; карты—военно-топогр. 1892 г. и земская 1894 года; Клаусъ—«Наши колоніи»).

По свѣдѣніямъ Усть-Кулалинскаго волостного правленія 1894 года нѣмецкая колонія *Щербаковка*, *Нѣмецкая Щербаковка* тожъ, расположена на горѣ при источникахъ рѣчки *Щербаковки*, къ которой имѣются 2 удобныхъ сѣзда; основана въ 1768 году. Лютеранская церковь деревянная, крыта желѣзомъ, освящена въ 1873 году; церковно-приходская (нѣмецкая) школа существуетъ съ 1770 года; земская школа (русская)—съ 1881 года. Въ 1894 году здѣсь было 194 двора, въ томъ числѣ: 1 церковно-служительскій дворъ и 1 училищный домъ; крестьянскія строенія большею частью деревянные,  $\frac{1}{2}$  крыты тесомъ,  $\frac{1}{2}$ —соломою; селеніе построено по плану. Жителей считалось 1612 д. м. пола, 1533 женск., всего 3145 д. об. пола поселянъ собственниковъ, нѣмецкихъ колонистовъ, лютеранскаго исповѣданія, составляющихъ одно общество. Надѣльной земли: 4729 десят. удобной, 2495 десят. неудобной, всего 7224 десят. До волостн. села Верхней Кулалинки считаютъ—7 верстъ, кол. Водяного Буерака—7, кол. Каменки—32, до пристани на Волгѣ Русской Щербаковки—6, до большой почтовой Саратовско-Астраханской дороги—15, г. Камышина—47 и гор. Саратова—142 версты. По рѣчкѣ *Щербаковкѣ*, отъ колоніи до Русской Щербаковки находятся 32 водяныхъ мукомольныхъ мельницъ общественныхъ и частныхъ владѣльцевъ, также и усадьбы послѣднихъ.

*Щербаковка* рѣчка Камышинскаго уѣзда, впадающая въ Волгу; въ с. Русской Щербаковкѣ ее называютъ просто «рѣчкой», а нѣмцевъ, имѣющихъ на ней мельницы—«рѣчными» нѣмцами. Названіе урочища *Щербаковка* давнишнее и встрѣчается еще въ

ерединѣ XVIII столѣтія; по мѣстному преданію оно произошло или отъ владѣвшаго здѣсь хуторомъ и землею нѣкоего Щербакова, или отъ разбойника Щербака (Ивана Чернаго), жившаго здѣсь съ своей шайкой въ 1770-хъ годахъ (см. *Щербаковка Русская*). Рѣчка беретъ начало у колоніи нѣмецкой Щербаковки изъ большого родника, вытекающаго изъ горы и принимаетъ на пути много другихъ родниковъ; пройдя подножіе горы Мостовой, у которой въ 2½ верстахъ отъ Русской Щербаковки находится деревушка Мосты, буеракъ этой рѣчки впадаетъ въ Волгу за селомъ Русской Щербаковкой; длина ея теченія по прямому направленію около 7 верстъ; она замѣчательна изобиліемъ мукомольныхъ мельницъ. По рѣчкѣ на всемъ ея протяженіи, отъ нѣмецкой Щербаковки до р. Волги, находится болѣе 30 водяныхъ мукомольныхъ мельницъ, работающих на 1—4 постава. Они принадлежатъ: 3 удѣльному вѣдомству, 3 поселянамъ: Эрлихъ, Райсихъ и Рисъ (крѣпостныя), 1—Щербаковскому государственному обществу и 25 или 26 обществу поселянъ нѣмецкой Щербаковки; послѣднія состоятъ въ арендѣ у разныхъ поселанъ Камышинскаго уѣзда, изъ ежегоднаго платежа, смотря по производительности мельницъ, отъ 25 до 250 рублей. До 1870 г. торговцы, скупавшіе по Новоузенскому и частью Камышинскому уѣздамъ просо, перерабатывали его на этихъ мельницахъ на пшено до 300,000 пудовъ ежегодно; выработка пшена, возка проса изъ посуды на мельницы, сушка пшена и затѣмъ возка его въ баржи для отправки въ Нижній-Новгородъ и Астрахань, давали жителямъ большіе заработки, спросъ на женскія руки даже превышалъ мѣстное предложеніе, почему не мало женщинъ приходило сюда «на сушку пшена» изъ другихъ селъ. Но затѣмъ по неурожаю проса, его переработка на здѣшнихъ мельницахъ совершенно пала. Впрочемъ муки и теперь вырабатываются на этихъ мельницахъ до 200,000 пудовъ въ годъ, но это даетъ русскимъ Щербаковскимъ возчикамъ скудныя заработки, потому что въ послѣднее время явилась конкуренція поселянъ с. Нѣмецкой Щербаковки, понизившихъ цѣну на возку съ 15 коп. на 3 коп. съ мѣшка пяти пудоваго вѣса до Щербаковской пристани на Волгѣ. (С. И. Корелинъ. Саратовскія Губернскія Вѣдомости 1890 года, № 6).

По свѣдѣніямъ Усть-Кудалинскаго волостного правленія 1894 года, *Щербаковская рѣчка*, *Щербаковка*, *Щербаковский мельничный баракъ* тожь, беретъ начало въ колоніи Нѣмецкой *Щербаковки* и, на протяженіи 5 верстъ до села Русской Щербаковки (Банновской волости), обстроена 32 мукомольными водяными мельницами, принадлежащими обществу колонистовъ Щербаковки и частнымъ владѣльцамъ—колонистамъ, такъ что послѣдняя мельница находится близъ села Русской Щербаковки. Разстояніе между этими мельницами отъ 20 до 150 саж.; при этихъ 32 мельницахъ имѣется 33 двора; какъ мельничныя строенія и амбары, такъ и жилыя и нежилыя службы—деревянныя, крытыя дере-

вомъ, 4 мельницы и 7 домовъ крыты желѣзомъ; при нихъ церковно-приходская школа, крытая деревомъ. Здѣсь же находятся усадьбы частныхъ владѣльцевъ: Гейнриха Эрлихъ, владѣющаго 29 десятинами земли, Фердинанда и Карла Эрлихъ—58 десят., Александра Рисъ—73 десят., Петра Эрлихъ младш.—73 десят., Петра Эрлихъ старш.—29 десят. и вдовы Артамоновой—29 десятинъ.

**Щербаковка Новая**, небольшая деревушка Камышинскаго уѣзда, Банновской волости, такъ названа на военно-топографич. картѣ генеральнаго штаба, изд. 1892 г., русская деревня *Мостовая*, *Цетлеровка* тожъ, на правомъ берегу р. Волги, въ 2-хъ верстахъ къ юго-востоку отъ села *Русской Щербаковки* и въ 54 верстахъ отъ уѣзднаго гор. Камышина. См. *Мостовая*.

**Щербаковка Русская**, *Щербаково* тожъ, село Камышинскаго уѣзда, 2 стана, Банновской волости, расположенное подь 50° 30' 1/2' сѣверной широты и 15° 26' восточн. долготы отъ Пулково, на берегу Волги, длиною 1/2 версты, шириною 150 сажень, въ 130 верстахъ ниже г. Саратова, въ 50—выше г. Камышина и въ 30 верстахъ къ юго-востоку отъ волостнаго села Баннаго. Крутыя горы праваго берега Волги около с. Щербаковки носятъ названіе *Столбовокъ* или «*Столбичей*» (см. это слово). Происхождение названія с. Щербаковки сторожины объясняютъ двояко: одни производятъ его отъ клички предводителя, обитавшей нѣкогда въ здѣшней мѣстности шайки разбойниковъ. *Щербака*, прозваннаго такъ по выбитому у него въ одной изъ схватокъ переднему зубу. Въ архивныхъ документахъ 1777 г. (Понизовая вольница Д. Л. Мордовцева, 1867 г.) говорится, что бродяга «Иванъ Червиль по прозвищу *Щербакъ*, потому что у него не было во рту одного передняго зуба, жилъ нѣкоторое время въ качествѣ батрака у малороссіянина Островскаго на Бняжихъ или Костаревыхъ хуторахъ (нынѣ с. Костарево на р. Иловлѣ Камышинскаго уѣзда), у котораго собирались шайки разбойниковъ; въ 1777 году Щербакъ участвовалъ въ разныхъ разбояхъ съ атаманами Рыжимъ, Шагалой и прочими.» Другіе производятъ названіе села отъ фамиліи одного помѣщика, имѣвшаго по близости села земельныя владѣнія во второй половинѣ XVIII столѣтія. Кто былъ этотъ помѣщикъ—въ преданіяхъ не сохранилось, между тѣмъ въ Царицынскихъ архивныхъ дѣлахъ есть указаніе, что въ 1775 г. въ Дубовкѣ былъ казачьимъ эсауломъ нѣкто Щербаковъ. Оба эти производства опровергаются тѣмъ, что названіе Щербаковки было гораздо раньше, что видно изъ слѣдующаго свѣжо сохранившагося преданія: до образованія нынѣшней Щербаковки на мѣстѣ ея также находилось село того же имени и даже существовала дубовая церковь во имя Богоявленія, которая за расселеніемъ этого села была продана въ одно изъ селъ Аткарскаго уѣзда, гдѣ она цѣла до настоящаго времени. Объ упомянутомъ расселеніи прежней Щербаковки сохранилось два преданія: во первыхъ, жители села, будучи обременен-

нены постояннымъ требованіемъ подводъ для прогонявшихся «колодниковъ», которыхъ они возли до Камышина и с. Золотаго, разошлись по разнымъ селамъ Саратовской губерніи. Во вторыхъ—въ виду занятій жителей села грабежами, правитель-ство разъединило ихъ семьями и порѣшило водворить по другимъ селамъ. Затѣмъ нѣсколько бывшихъ Щербаковцевъ вновь возвратились около 1780 года на старое мѣсто и вмѣстѣ съ другими крестьянами, пришедшими въ числѣ 70 душъ муж. пола съ р. Иргиза изъ с. Тепловки, были водворены здѣсь по ихъ ходатайству казенною палатою, основавъ такимъ путемъ новую Щербаковку. Занятіемъ жителей въ то время было рыболовство и хлѣбопашество и все они жили богачами. (С. И. Корелинъ. Саратов. Губерн. Вѣдомости, 1890 года № 7). Время основанія первой—старой Щербаковки неизвѣстно, мы имѣемъ лишь два архивныхъ документа: «ниже с. Золотаго, въ ночь на 19 апрѣля 1770 г., на судно сержанта Деревягина, слѣдовавшаго Волгою и отправленнаго съ нѣсколькими солдатами Саратовскимъ комендантомъ Юнгеромъ въ Астрахань, для принятія пороху, свинцу и медикаментовъ, напала въ урочищѣ *Щербаковкѣ* лодка съ разбойниками, человекъ 20; съ лодки началась пальба; Деревягинъ тоже приказалъ стрѣлять («чинить отпоръ ружейнымъ же выстрѣломъ, до 3-хъ патроновъ съ пули»), по разбойникамъ и безъ урону отразилъ нападеніе». Другой документъ—изъ архивныхъ дѣлъ Саратовск. духов. консист. видно, что въ 1775 году, въ челобитной о переносѣ въ с. Щербаковкѣ, стоящемъ при самой Волгѣ, имѣющейся тамъ Богоявленской церкви, объясняется: «во время половодья почасту бываютъ разбойническіе наѣзды; когда разбойники пьянствуютъ въ стоящемъ въ оной Щербаковкѣ питейномъ домѣ, челобитчикамъ причиняютъ не малыя обиды и разоренія, почему они и рѣшили переселиться и церковь перенести къ рѣчкѣ же Щербаковкѣ, въ степное мѣсто». Въ 1808 году въ Щербаковку была занесена чума изъ Астрахани.

Въ спискѣ населенныхъ мѣстъ центрального статистическаго комитета, изд. 1862 года, показана казенная и удѣльная деревня *Щербаковка*, при р. Волгѣ, въ 55 верстахъ отъ уѣзднаго города Камышина, и въ ней, въ 1860 г., 51 дворъ, 263 д. м. п., 240 женскаго, всего 503 души об. пола; здѣсь пристань на Волгѣ. До 1860-хъ годовъ два Щербаковскіе общества принадлежали къ разнымъ волостямъ: государственное—къ *Гусельской*, а удѣльное—къ *Банновской*; но вскорѣ, по освобожденіи крестьянъ въ 1861 году, была образована *Даниловская* волость, въ составъ которой вошла и Щербаковка; но въ 1884 г. Даниловская волость была упразднена и *Щербаковка* переведена въ *Банновскую*. Съ перехода въ Даниловскую, до 1887 года, село было соединено въ одно общество съ однимъ старостой, но съ 1887 года снова раздѣлено на 2 самостоятельныя общества.

Русская Щербаковка, въ административномъ отношеніи, хотя и принадлежитъ къ Банновской волости, 2-го стана, но находится

въ районѣ Усть-Кулалинской (нѣмецкой) волости, входящей въ составъ 3-го стана, Камышинскаго уѣзда. Названіе «*Русская*» дано ей въ отличіе отъ другой—«Нѣмецкой Щербаковки», отстоящей отъ нее въ 5 верстахъ къ западу и принадлежащей къ Усть-Кулалинской волости. Въ официальныхъ бумагахъ русское село называется просто *Щербаковкой*; расположено оно въ небольшой низменности или котловинѣ, имѣющей наклонъ къ востоку и окруженной съ сѣвера, запада и юга отлогими довольно высокими горами. По направленію покатости котловина изрѣзана довольно большими оврагами: *Сурочимъ*, *Пустыннымъ* и буеракомъ рѣчки *Щербаковки*. Послѣдній находится у подножія одной изъ горъ—*Мостовой*, за которой въ 2<sup>1/2</sup> верстахъ отъ Щербаковки находится маленькая деревушка *Мостовая*, Банновской же волости. Овраги *Сурочій* и *Пустынный* начинаются верстахъ въ 2<sup>1/2</sup> отъ котловины (съ небольшимъ въ 3 верстахъ отъ р. Волги), а послѣдній, *Щербаковскій*,—у нѣмецкой Щербаковки. *Сурочій* оврагъ названъ такъ по множеству водившихся здѣсь сурковъ, теперь исчезнувшихъ. Оврагъ *Пустынный* названъ потому, что въ немъ будто бы, укрывался какой то пустынный (отшельникъ) въ непроходимомъ лѣсу, покрывавшемъ буеракъ и сплошною массою преимущественно дуба, меньше липы, березы, осины и другихъ лиственныхъ породъ, въ былое время, всю здѣшнюю мѣстность. Щербаковскіе старожилы хорошо помнятъ этотъ «дремучій» окрестный лѣсъ и многіе изъ нихъ даже сами рубили двухъ-обхватные деревья на продажу въ безслѣсное заволжье. Третій буеракъ, съ протекающей по нему рѣчкой *Щербаковкой*, начинается большимъ родникомъ, вытекающимъ изъ горы близъ Нѣмецкой Щербаковки и принимаетъ на пути множество другихъ родниковъ. По оврагамъ Пустынный и Сурочій тоже протекаютъ маленькія рѣченки, образующіяся изъ горныхъ родниковъ, имѣющихся во многихъ мѣстахъ овраговъ, и орошающія здѣшнія сады и огороды. Село *Щербаковка* занимаетъ собственно восточную часть пространства между оврагомъ Пустыннымъ и рѣчкой Щербаковкой, оканчивающимся высокимъ крутымъ берегомъ р. Волги, ниже котораго имѣется другой низкій берегъ—«*бичевникъ*». Село примыкаетъ восточнымъ концомъ къ обрыву, по мѣстному выраженію «яру», съ котораго открывается красивый видъ на Волгу. Здѣсь, верстахъ въ 3-хъ выше Щербаковки, Волга раздѣляется на 2 почти равные рукава и въ такомъ же приблизительно разстояніи ниже села опять сходятся въ одно русло, образуя такимъ образомъ островъ (между Крестовымъ буеракомъ и Мостовой), длиною около 7 верствъ и шириною около 2 верствъ. Островъ покрытъ лѣсомъ: сокорникомъ, ветляникомъ и тальникомъ, сѣнными покосами и озерами. Въ настоящее время онъ принадлежитъ казнѣ и обществамъ нѣмецкихъ поселянъ Усть-Кулалинской волости: Водяного Буерака, лежащаго въ 7 верстахъ на сѣверо-западъ отъ Щербаковки и Крестоваго Буерака, находящагося въ 3 верстахъ на сѣверъ, при Волгѣ. Нынѣ пароходы

и другіе суда въ меженное время за медководьемъ лѣваго рукава («коренной Волги»), обыкновенно ходять по правому («Воложкѣ»), отчего Щербаковка много выигрываетъ и имѣеть свою пристань.

Улицъ въ селѣ 4 и всѣ они лежатъ рядомъ одна съ другой съ запада на востокъ, двѣ изъ нихъ, находящіяся въ центрѣ села, прямы и достаточно широки, съ домами по обѣимъ сторонамъ, а остальные двѣ, составляющія «зады», узки и кривы, съ избами на одной солнечной сторонѣ. Переулковъ тоже 4, до нельзя узкихъ, не пересѣкающихъ всего села. Изъ 440 разныхъ построекъ (въ 1889 г.) каменноглиняныхъ 67, остальные всѣ деревянныя. Крыши на этихъ постройкахъ: 276 деревянныхъ, 149 соломенныхъ, 13 земляныхъ и лишь 2 желѣзныхъ. Пожарный обозъ въ жалкомъ видѣ и состоитъ: изъ 2 бочекъ, 2 багровъ, 1 ухватъ и 1 маленькая заливная труба; пожарный стойщикъ и 1 лошадь, но постояі этотъ бываетъ только лѣтомъ, остальное же время года всякія пожарныя мѣры прекращаются. Улицы не обсажены деревьями; воду жители получаютъ: для употребленія въ пищу изъ р. Волги въ полуверстномъ разстояніи по единственному здѣсь взвозу крутого берега; на другія домашнія потребности—изъ имѣющихся по улицамъ села 3-хъ колодезь, въ которыхъ вода стоитъ на глубинѣ 7—8 сажень, постоянно свѣжая, но на вкусъ нѣсколько соленая.

Въ среднѣ села на небольшой квадратной площади находится небольшая деревянная, крытая желѣзомъ, церковь во имя Божоявленія (Брещенія Господня), построенная какъ значитъ въ клировыхъ вѣдомостяхъ, на средства прихожанъ въ 1865 году, но освященіе ея затянулось до 1874 г., а водвореніе собственнаго причта состоялось лишь въ 1882 г. До этого Щербаковка была приходомъ къ слободѣ Даниловкѣ, въ 9 верстахъ отъ нея; съ 1883 г. къ Щербаковскому приходу перечислена отъ Даниловки сосѣдняя деревушка Мостовая, состоящая изъ 25 ревизскихъ душъ. По малочисленности прихожанъ, духовенство здѣшнее служить «на жалованіи», получая отъ прихода 400 рублей въ годъ и кромѣ того причту нарѣзано отъ Щербаковскихъ обществъ 32 десятины пахотной земли. По свѣдѣніямъ Сарат. Епарх. Вѣд. 1896 г. (приложение къ № 4) *Божоявленская* церковь въ с. *Щербаковкѣ* однопрестольная. Зданій при ней, кромѣ деревянной сторожки, не имѣется. Ближайшія церкви—въ слободѣ Даниловкѣ въ 10 и с. Лапть въ 17 верстахъ. Земли при церкви усадебной и сѣнокосной нѣтъ, а пахотной 33 десятины, отведенной въ 2-хъ поляхъ. Кладбище расположено рядомъ съ селомъ. Дома у священника и псаломщика общественныя, построены на общественной землѣ. Казеннаго жалованья причтъ не получаетъ, а отъ общества на содержаніе духовенства положено: священнику 300 руб. и псаломщику 100 руб. въ годъ. Кромѣ села Щербаковки въ приходѣ одна деревня—*Мостовое* въ 2-хъ верстахъ. Прихожанъ при церкви числилось въ 1895 г.: военныхъ—65 д. м. п., 68 женск.; мѣщанъ—33 м. п., 34 женск.; государств. крестья-

явъ—166 м. п., 176 женск.; крестьянъ собственниковъ—241 м. п., 244 женск.; всего—1027 душъ обоого пола. Дворовъ 182. Въ 1887 году открыта въ селѣ церковно-приходская школа; учащихся въ ней въ 1889 г. было: 25 мальчиковъ и 4 дѣвочки, всего 29. Число дѣтей школьнаго возраста далеко превышаетъ число принятыхъ въ школу, почему многимъ невольно приходится учиться подѣ руководствомъ разныхъ полуграмотныхъ людей, за полтину въ мѣсяць. Въ Щербаковкѣ, кромѣ приходской, имѣется еще другая школа—«товарищеское русско-нѣмецкое училище», основанное въ 1885 году «рѣчными» и другими нѣмцами: оно существуетъ на средства членовъ товарищества съ солиднымъ, доходящимъ до 250 руб. въ годъ, пособіемъ отъ земства; но училище это не приноситъ Щербаковцамъ почти никакой пользы, ибо въ немъ русскихъ дѣтей обучаются единицы.

Село состоитъ изъ 2-хъ обществъ: государственныхъ крестьянъ и крестьянъ собственниковъ—бывшихъ удѣльныхъ; крестьяне обоихъ общинъ—великоруссы-православные. По 10 ревизіи (1857 г.) въ Щербаковкѣ числилось: государственныхъ крестьянъ 135 д. м. п., 154 женск., удѣльныхъ 133 д. м. п., 147 женск., всего 569 д. об. пола; по свѣд. Саратов. губернскаго земскоу управы, по переписи 1886 года: въ обществѣ государственныхъ крестьянъ—72 домохозяина, 202 д. м. п., 200 женск., въ обществѣ бывше удѣльныхъ 78 домохоз., 227 д. м. п., 220 женск., всего въ обоихъ обществахъ 150 домохоз., 429 д. м. п., 420 женск., всего 849 д. об. пола; по свѣд. С. И. Корелина въ 1889 г. считалось наличныхъ: въ 1 обществѣ 215 д. м. п., 234 женск., во 2-мъ—218 д. м. п., 238 женск., всего же въ двухъ обществахъ 433 д. м. п., 472 женск., всего наличныхъ 905 д. об. пола, кромѣ иногороднихъ. Кромѣ того въ селѣ семей постоянно отсутствующихъ 11 и посторонняго населенія 21 семья, считавшая въ 1886 г. 100 душъ обоого пола. По свѣдѣніямъ Саратов. губернскаго статист. Комитета за 1892 годъ, въ 1-мъ обществѣ считалось 86 дворовъ, 235 д. муж. п., 236 женск.; во 2-мъ—91 дворъ, 258 д. муж. п., 259 женск., всего въ обоихъ обществахъ въ 1892 г.—988 д. об. пола. По свѣдѣніямъ С. И. Корелина, въ 1889 г. село Щербаковка состояло изъ 170 дворовъ, изъ которыхъ 155 принадлежать кореннымъ Щербаковцамъ, 2 общественныхъ для духовенства и 13 иногороднихъ крестьянъ и мѣщанъ, платящихъ сельскому обществу аренду за дворовыя мѣста. Всѣхъ грамотныхъ въ селѣ съ учащими считалось въ 1889 г. муж. п. 140, женск. 26, а всего 166. Раскольниковъ въ селѣ нѣтъ.

По владѣнной записи въ пользованіи общества государственныхъ крестьянъ значится земельный надѣлъ въ двухъ участкахъ: усадебной 39 дес. 30 квадр. саж., пашни 1019 десят. 1770 саж. и лѣсу (пыль мелкій кустарникъ) 132 десят., а всего удобной 1190 десят. 1800 саж., или болѣе 8½ десят. на каждую ревизскую мужек. душу и неудобной земли 485 дес. 600 саж.; всего же 1676 дес. удобной и неудобной земли. Больше  $\frac{3}{4}$  надѣла



находится въ разстояніи около 40 верстъ отъ Щербаковки, на особомъ «Голиковскомъ» участкѣ (Красноярской волости). Такая чрезполосность надѣла въ отношеніи пользованія имъ не вполне удобна, почему часть общества въ 1886 году обмѣняла живущимъ по близости «Голика» хуторянамъ, Чижевцамъ (Красноярской вол.) и Серпокрыловцамъ (Верхне-Добринской вол.), свою «Голиковскую» землю на находящіеся въ 12—13 верстахъ отъ Щербаковки пахатную землю, мелкій лѣсокъ и сѣнокосные луга, на 6 лѣтъ. Другіе крестьяне, сдавъ землю кулакамъ, сами снимаютъ ее за Волгою въ Новоузенскомъ уѣздѣ (Самарской губ.), по 4—6 руб. «по разнотѣ» за сороковую десятину (3200 квадр. саж.), «платы» же берутъ по 10—12 руб. за сороковую десят. Цѣна земли въ 1870-хъ годахъ была дешевле: всего отъ 1 до 3 рублей за десятину. Многіе арендуютъ землю своихъ однообщественниковъ, незанимающихся хлѣбопашествомъ, каковыхъ здѣсь не мало. Сѣютъ главнымъ образомъ яровую пшеницу, ржи—втрое менѣе пшеницы, а овса и проса «по малости». Почва надѣльной земли болѣе  $\frac{1}{2}$  черноземная, остальная часть суглинокъ, песчаная и солонцеватая; дѣлятъ ее по ревизскимъ душамъ. Система хозяйства трехпольная. Въ паровомъ полѣ нѣкоторую часть засѣваютъ арбузами, а на слѣдующій годъ пшеницей или рожью. Уборка производится преимущественно косами. Молотятъ большею частью лошадьми и телѣгами; съ конца 1870-хъ годовъ начали молотить пшеницу каменными катками, но рожь молотятъ цѣпами. Хлѣбъ продаютъ на мѣстныхъ мельницахъ. Выгона у государств. крестьянъ нѣтъ; скотъ пасется на пару, въ лѣсу и по жнивамъ. Оброчныя статьи общ. госуд. крестьянъ: береговая пристань, участокъ рыболовныхъ водъ и водяная мукомольная мельница (подъ ней 2260 квадр. саж.), приносящая ежегоднаго дохода: первыя два до 15 руб., а послѣдняя по 200 рублей въ долгосрочной арендѣ у поселянна Воллертъ, выдавшаго, сверхъ годовой аренды, обществу 1500 пудовъ ржи.

Второе общество состоитъ изъ бывшихъ удѣльныхъ крестьянъ, усадьбы которыхъ расположены на берегу Волги. Согласно уставной грамоты обществу удѣльныхъ крестьянъ предоставлено въ надлежащій выкупъ—надѣль слѣдующія земельныя угодья: усадьба 21 дес. 1840 кв. саж., выгона 20 дес. 750 квадр. саж., пашни 525 дес. 394 кв. саж., степи 12 дес. 1200 кв. саж., лѣсу мелкаго 12 дес. 850 кв. саж. и  $\frac{1}{2}$  солонцевъ 6 дес. 966 кв. саж., а всего удобной 598 дес. 1200 кв. саж., или по  $4\frac{1}{2}$  десятины на каждую ревизскую мужск. душу и, кромѣ того, неудобной 94 дес. 940 квадр. саж., всего же удобной и неудобной 692 дес. 2140 квадр. саж. Крестьяне не хотѣли принимать этого надѣла, потому что желали воспользоваться отъ удѣла дарственной землею, а больше по той причинѣ, что твердо были увѣрены въ совершенную невозможность отчужденія, хотя бы одной іоты, изъ состоявшихъ раньше въ ихъ пользованіи 1662 дес. 408 кв. саж. удобной земли, въ томъ числѣ до 307 десятины лѣса и 348 дес.

2222 кв. саж. неудобной,—считая ее своей неприкосновенной собственностью. Въ 1874 г. общество промѣняло удѣльному вѣдомству почти половину изъ указаннаго выше надѣла, именно: 288 дес. 1200 саж. пахатной и 52 дес. неудобной земли, отстоявшей отъ Щербаковки въ 50 верстахъ, на лѣсную дачу въ 295 дес. 770 саж., причисленной къ разряду удобной земли и 126 дес. 930 саж. неудобной, приплативъ удѣлу 2617 руб. 64 к. за произроставшій на вымѣнянномъ участкѣ лѣсъ. Последній былъ довольно крупный «сошникъ», но въ теченіе 15 лѣтъ, при ежегодной выборочной рубкѣ, осталось только въ обыкновенный колъ, а больше—кустарникъ, такъ что у крестьянъ на обмѣнномъ участкѣ нѣтъ ни лѣсу, ни пашни, такъ какъ площадь этой дачи расположена по каменнымъ косогорамъ, оврагамъ и пескамъ, почему въ ней годной подъ распашку земли очень мало. Почва остальной части надѣла черноземная, суглинокъ и супесчаная съ мелкимъ хрящемъ, подпочва глинистая, известковая; мѣстность сильно холмистая и овражистая, иногда приходится обѣзжать овраги до 2-хъ верстъ. Землю крестьяне дѣлятъ по ревизскимъ душамъ черезъ 2 года на третій. Сѣять яровую пшеницу, рожь (вдвое меньше пшеницы); овса ячменя и проса сѣютъ очень мало. Система хозяйства трехпольная. Пашутъ большею частью сохами, а нѣкоторые домохозяева нѣмецкими трехлемешными плугами. Часть парового поля засѣвается арбузами и подсолнухами, послѣ которыхъ сѣютъ обыкновенно 2 года пшеницу. Уборка производится исключительно косами. Молотятъ рожь цѣпами, а пшеницу фурами и камнями (катками). Крестьяне арендуютъ землю другъ у друга душевыми надѣлами; снимаютъ также пахатную землю и сѣнокосъ за Волгой, въ Самарской губерніи, у малороссовъ, первую по 2—6 руб. за десятину. Крестьяне своихъ полей не удобряваютъ, но нѣкоторые изъ «рѣчныхъ» нѣмцевъ въ последнее время стали уваживать свои мельничные участки, лежащіе въ сосѣдствѣ съ здѣшними крестьянскими полями. Довольно значительный вредъ земледѣлію причиняютъ, водящіеся здѣсь суслики; хотя мѣстности, гдѣ они водятся не представляютъ еще большихъ пространствъ—это неудобныя къ распашкѣ, небольшие плоскогористыя поляны, съ которыхъ, образуемая отъ таянія снѣга вода, сбѣгаетъ небольшими ручьями, но Щербаковцы не предпринимаютъ никакихъ мѣръ къ истребленію этихъ вредныхъ звѣрковъ и не пользуются весенней снѣжницей, чтобы пропускать воду въ ихъ норки.

Садоводство и огородничество развиты въ с. Щербаковкѣ крайне слабо, между тѣмъ эти отрасли сельскаго хозяйства могли бы здѣсь привиться, такъ какъ этому способствуетъ качество почвы, мѣстоположеніе и удобство орошенія десятковъ десятинъ. Собственно садовъ, въ буквальномъ смыслѣ слова, въ Щербаковкѣ немного, но у каждаго домохозяина по названнымъ выше буеракамъ имѣется что то вродѣ сада-огорода: здѣсь разбросаны плодовые деревья (яблони: анисъ, бѣль и другіе не цѣнные сорта,

темного дуль и грушъ), ягоды: крыжовникъ, красная смородина, простая вишня, калина, торнь и малина, корнеплоды и овощи: картофель, огурцы, тыквы и у немногихъ вишковая капуста, которой впрочемъ больше покупаютъ въ окрестныхъ нѣмецкихъ селеніяхъ. Пчеловодство не существуетъ вовсе и въ селѣ нѣтъ ни одного пчельника.

По свѣдѣніямъ С. И. Борелина за 1889 годъ, изъ 72, пользующихся земельнымъ надѣломъ, семействъ государственныхъ крестьянъ, хлѣбопашествомъ занимаются—33, судопромышленничествомъ по Волгѣ на собственныхъ судо-рыбницахъ (см. *рыбница*)—14, рабочихъ—25 и безземельныхъ—5. Въ удѣльномъ обществѣ изъ 75 домохозяевъ, получающихъ землю, занимаются хлѣбопашествомъ—32, судопромышленниковъ—14, рабочихъ—29 и безземельныхъ—3. Рабочіе или занимаются къ своимъ же судопромышленникамъ, или уходятъ на заработки въ разные низовые приволжскіе города, а на время жнитва хлѣбовъ отправляются въ нѣкоторыя села Новоузенскаго уѣзда и слободу Николаевскую (Царевскаго уѣзда, Астраханской губ.). Въ с. Щербаконкѣ наиболѣе распространенъ промыселъ судопромышленниковъ, который заключается въ сплавѣ хлѣба до Астрахани, рыбы и арбузовъ до Саратова и Царицына; сплавъ производится на судахъ и «*рыбницахъ*», поднимающихъ отъ 2500 до 7000 пудовъ; ихъ покупаютъ у «верховыхъ» по 90—150 р. небольшихъ размѣровъ и за 150—300 р. болѣе крупныя.

Хлѣбныхъ запасныхъ мірскихъ амбаровъ въ селѣ 2. Окладъ повинностей 1889 года составлялъ съ государственныхъ крестьянъ: казенныхъ и земскихъ, волостныхъ и сельскихъ со всего общества 1192 руб. 37 коп.; частныхъ (неокладныхъ) сборовъ—страховой преміи, жалованья духовенству, за съемъ луговъ для сѣнокоса, всего—493 руб. 61 коп. Повинностей съ удѣльнаго общества за 1889 годъ: казенныхъ и земскихъ, волостныхъ и сельскихъ 1007 руб. 24 коп.; частныхъ (неокладныхъ) сборовъ—страховой преміи, жалованья духовенству, за съемъ луговъ для сѣнокоса и пастухамъ—529 руб. 60 коп. Частные сборы въ обоихъ обществахъ производятся: духовенству—съ наличныхъ душъ, за луга—съ паевъ, ночному караульщику—«*съ дымовъ*», пастухамъ—со скота. Количество скота въ селѣ въ 1889 г. слѣдующее: лошадей государственнаго общества 57, удѣльнаго—45, всего по селу—102; рабочихъ воловъ у государственныхъ—2, удѣльныхъ—2, всего—4; коровъ у государственныхъ—96, удѣльныхъ—90, всего—186; овецъ у государственныхъ—115, удѣльныхъ—95, всего—210; свиней у государственныхъ—43, удѣльныхъ—39, всего—82. Лошади имѣются только у хлѣбопашцевъ, а остальной скотъ распределяется между всѣми жителями. Типъ жилыхъ и надворныхъ строеній обыкновенный, но всѣ дома на каменныхъ фундаментахъ, завалинъ не дѣлается; стѣны домовъ, съ вѣнскихъ сторонъ, по большей части обмазываются глиной и бѣлятся растворомъ особой бѣлой глины или мѣла, внутри же также бѣ-

лятся или оклеиваются обоями, лишь въ нѣкоторыхъ оставляются натуральными. Входъ со двора черезъ сѣни. Въ избахъ палатей и наръ не имѣется, ихъ замѣняютъ двухспальными кроватями; полы деревянные, печи во всѣхъ избахъ нѣмецкія, съ однимъ или двумя вмазанными сверху большими котлами. Топка съ трубой (но «бѣлому») производится изъ кухни. Топливомъ служатъ мелкое чернолѣсье и кизяки. Комнаты освѣщаются керосиновыми лампами со стеклами. Въ селѣ 4 промышленныхъ заведенія, 1 швейное и 3 лавки мануфактурно-мелочныя.

Изъ повальныхъ болѣзней Шербаковку чрезъ каждые 3—4 года посѣщаютъ корь и оспа, уносящія не мало жертвъ. Жители надлежащимъ образомъ работаютъ только лѣтомъ, въ зимнее же время продаютъ заработанное и попадаютъ въ долги. Мелкое судопромышленничество за послѣдніе годы не стало давать такихъ доходныхъ заработковъ, какъ раньше, по причинѣ предприимчивости волжскихъ пароходовладѣльцевъ, устроившихъ пароходы баржи и установившихъ рейсы буксирныхъ пароходовъ съ одною баржею для перевозки мелкихъ партій грузовъ. Кустарей здѣсь нѣтъ, если не считать, удовлетворяющихъ лишь потребности мѣтнаго населенія 2 сапожниковъ (1 иногородній), 4 портныхъ (2 изъ нихъ иногородніе) и 2-хъ кузнецовъ (1 иногородній). Почти всѣ дѣвушки и женщины вышиваютъ и вяжутъ кружева, но рѣдкая умѣетъ пріять и ткать. Франтовство между Шербаковцами развито далеко не посредствамъ особенно между молодежью. Воровство здѣсь сильно развито. (Сборникъ Саратов. губерн. земства «Камышинскій уѣздъ», 1891 г.; Саратов. Губерн. Вѣдом. 1890 г. №№: 2, 4, 6, и 7, С. И. Корелина, Списокъ населенныхъ мѣстъ центр. стасистич. комитета 1862 г.; «Понизовая вольница». Д. А. Мордовцева, 1867 года; военно-топограф. карта 1892 г. и земская карта 1894 года).

По свѣдѣніямъ Банновскаго волостного правленія 1894 г. село *Шербаковка* расположено на высокомъ правомъ берегу р. Волги, къ которой имѣетъ удобный съѣздъ; при селѣ находится пристань. Церковь деревянная, крыта желѣзомъ и освящена въ 1892 г.; школа грамоты, открытая въ 1889 г. и товарищеско-сельское училище русско-нѣмецкое, открытое въ 1882 г. Въ 1894 г. въ селѣ было 179 дворовъ, въ числѣ ихъ 6 общественныхъ строеній: 2 хлѣбныхъ запасныхъ магазина, пожарный сарай, сторожка при церкви и 2 церковно-служительскихъ двора; строенія крестьянъ деревянные и каменные, крыты большею частью деревомъ, <sup>1/20</sup> часть—соломой и 1 строеніе—желѣзомъ. Жителей считалось—485 д. м. пола, 516 женскаго, итого 1001 душа, об. пола бывше государственныхъ и удѣльныхъ крестьянъ, великороссовъ, православныхъ, составляющихъ 2 общества: *Шербаковское 1-е* и *Шербаковское 2-е*. Кромѣ того здѣсь: духовенства—4 души, мѣщанъ—17 и нѣмцевъ лютеранъ—3 души. Населеніе занимается хлѣбопашествомъ, 5 домохозяевъ судопромышленностью и 2—рыболовствомъ. Государственные крестьяне

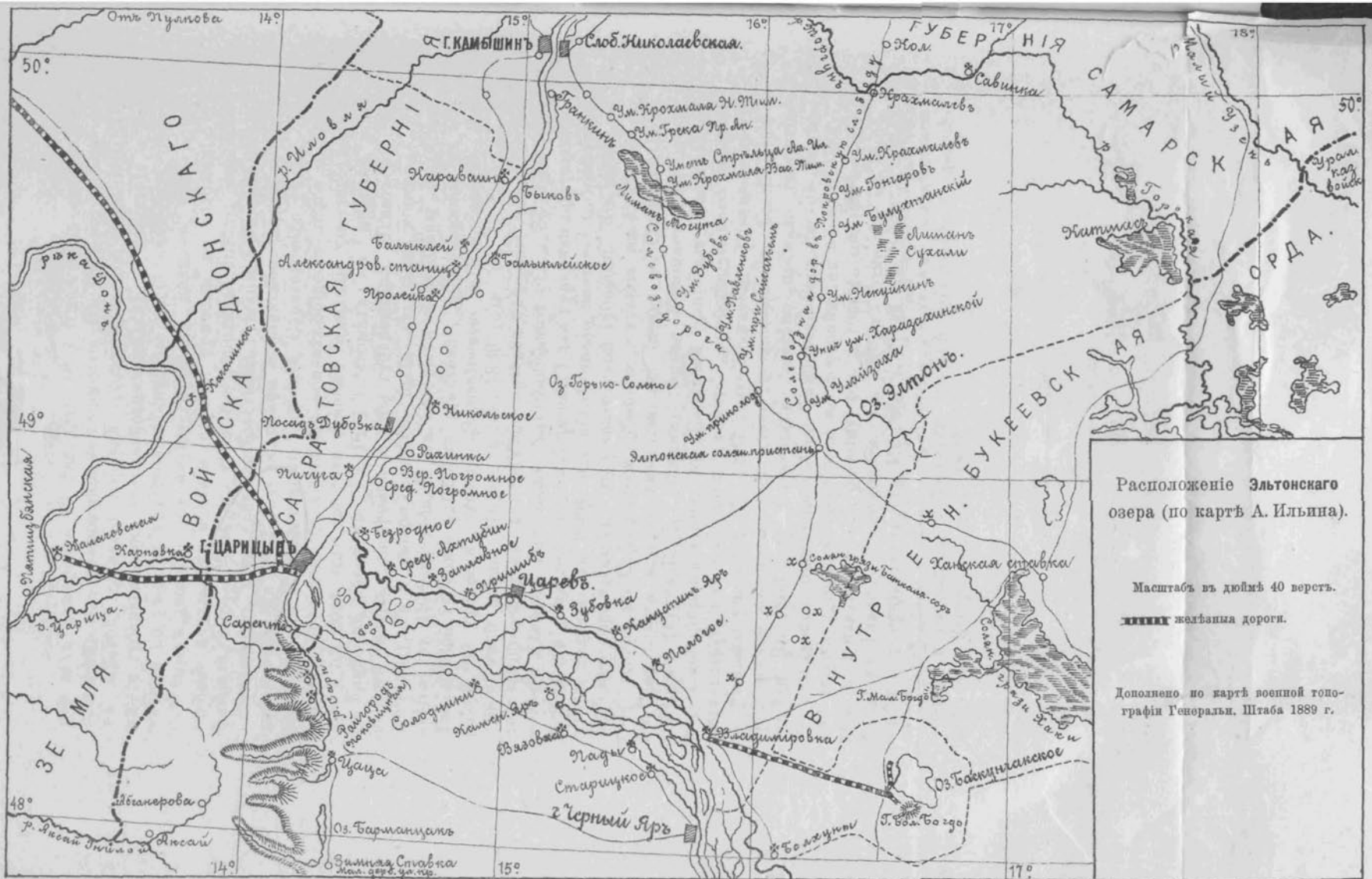
получили въ надѣль 1676 десятинъ земли, изъ того числа 462 десят. подлѣ селенія, а остальной надѣль въ 70 верстахъ отъ села. Удѣльные крестьяне получили 774 десятины. Итого надѣльной крестьянской земли у обоихъ обществъ—2450 десятинъ. Частно-владѣльческихъ земель при селеніи: Черкасской—1 десятина, Орлянинова—3 десят., всего 4 десятины. Кромѣ того при селеніи есть земля, принадлежащая удѣлу. До волостного правленія въ с. Банномъ считается—26 верстъ, деревни Мостовой—4, кол. нѣмецкой Щербаковки (Усть-Кулалинской волости)—4, колоніи Крестовый Буеракъ—4, колоніи Водяной Буеракъ—8, до гор. Камышина—70 и г. Саратова—140 верстъ. Мимо села проходитъ зимой, по льду, большой трактъ изъ Саратова въ Астрахань.

Щербакъ, онъ же *Иванъ Рыжій*, разбойникъ Камышинско-Царицынскаго края, конца 1770-хъ годовъ. Настоящее имя его неизвѣстно, но по архивнымъ дѣламъ г. Царицына видно, что получилъ онъ прозвище *Щербака*,—«потому что у него нѣтъ во рту одного зуба». Этотъ разбойникъ жила въ работникахъ на *Княжизл* и *Костаревыхъ* хуторахъ и въ другихъ мѣстахъ. Въ 1777 г. участвовалъ онъ въ шайкѣ атамана *Рыжаго* въ нападеніяхъ по рѣкамъ Иловль и Тишанкѣ, разбояхъ и грабежахъ въ другихъ мѣстностяхъ. Въ архивныхъ дѣлахъ мало сохранилось данныхъ о разбойникѣ *Щербакѣ*. (См. *Щербаковка* село, *Рыжій* атаманъ и *Шала*—разбойникъ).

Щербатовъ Владиміръ Алексѣевичъ, князь, дѣйствительный статскій совѣтникъ. Бывъ еще надворнымъ совѣтникомъ, камеръ-юнкеръ князь В. А. Щербатовъ былъ избранъ 22 апрѣля 1858 г. Саратовскихъ губернскимъ предводителемъ дворянства, и затѣмъ выбранъ на ту же должность въ 1861 году, но 27 мая 1863 года, по Высочайшему указу былъ перемѣщенъ въ Саратовъ же гражданскимъ губернаторомъ, каковую должность правилъ до 1869 года.

При князѣ В. А. Щербатовѣ, въ сентябрѣ 1858 года, открылись засѣданія Саратовскаго губернскаго комитета объ устройствѣ и улучшеніи быта крестьянъ, секретаремъ котораго былъ извѣстный историкъ Ник. Ив. Костомаровъ, окончившаго свои засѣданія 8 апрѣля 1859 года. Въ 1859 году начато устройство телеграфовъ въ Саратовской губерніи и въ городѣ Саратовѣ открыто телеграфное управленіе. Въ 1860 году построена деревянная Покровская церковь «на горахъ въ Саратовѣ». Въ 1860 году (губернаторомъ въ то время былъ А. Д. Игнатьевъ) послѣдовали беспорядки среди рабочихъ на строившейся акціонерною компаніею *Волго-Донской* желѣзной дорогѣ, изъ-за недоброкачественности провизіи, которая давалась людямъ подрядчикомъ Гладнымъ; беспорядки эти вызвали командированіе на мѣсто изъ Петербурга флигель-адъютанта капитана Рылѣва и потомъ чиновника особыхъ порученій Министра Внутреннихъ Дѣлъ дѣйствит. статск. совѣт. Арсеньева. 14 марта 1861 года прочтенъ былъ въ

церквахъ манифестъ 19 февраля 1861 года объ освобожденіи крестьянъ отъ крѣпостной зависимости. Въ 1861 году построены въ Саратовѣ главный корпусъ Александровской больницы. Открыто губернское по крестьянскимъ дѣламъ присутствіе и назначены по уѣздамъ участковые мировые посредники изъ потомственныхъ дворянъ съ имущественнымъ цензомъ, какъ новые прямые начальники и судьи народа; причемъ по положенію 19 февраля, образованы въ уѣздныхъ городахъ съѣзды мировыхъ посредниковъ, подъ предсѣдательствомъ уѣздныхъ предводителей дворянства. Въ 1862 году основано Маріинское земледѣльческое училище въ Николаевскомъ городкѣ, Саратовскаго уѣзда. Въ 1864 г. упраздненъ съ Саратовѣ приказъ общественнаго призрѣнія, а въ іюль того же года открыто отдѣленіе государственнаго Банка въ Саратовѣ. Въ 1864 г. сгорѣлъ въ Саратовѣ деревянный театръ, построенный при губернаторѣ Игнатьевѣ. Въ 1866 году, съ 1 января, закрыта была «удѣльная контора», открытая въ 1830-хъ годахъ, въ которыхъ переселены были изъ Тамбовской губерніи удѣльные крестьяне, образовавшіе въ Саратовской губерніи волости—Золотовскую и Банновскую, Камышинскаго уѣзда. Въ этомъ же 1866 году, по Высочайшему повелѣнію основано центральное русско-нѣмецкое училище въ колоніи Лѣсномъ Карамышѣ, Камышинскаго уѣзда, съ цѣлю приготовленія учителей (шумейстеровъ) для церковно-приходскихъ школъ колоній. Въ 1866 году послѣдовало введеніе положенія о земскихъ учрежденіяхъ въ Саратовской губерніи. Въ томъ же году: холера въ Саратовской губерніи; открытіе въ г. Саратовѣ низшаго класса женской гимназіи; освященіе въ Саратовѣ Владимірскаго (купца В. Д. Мамна) церкви. Колонисты нагорной и луговой сторонъ купили въ Саратовѣ зданіе для Александро-Маріинскаго 3-хъ класенаго училища, преобразованнаго затѣмъ въ реальное училище. Въ 1867 году назначенъ управляющимъ Саратовской конторой иностранныхъ поселенцевъ С. Н. Шафрановъ. Въ 1868 году Саратовское земство приняло гарантію 5% доходности, проектированной Тамбовско-Саратовской желѣзной дороги и выдало концессію на постройку ея земскимъ депутатамъ Лупандину и Болговекому, отъ которыхъ она затѣмъ перешла къ Гладину и компаніи. Въ 1868 г. открытъ въ Саратовской губерніи институтъ Мировыхъ Судей. Въ 1869 г. начало добровольнаго земскаго страхованія въ селахъ Саратовской губерніи и учрежденіе губернской земской типографіи. (Саратовскій край. Выпускъ 1, изд. 1893 года).



Расположение Эльтонского озера (по картѣ А. Ильина).

Масштабъ въ дюймѣ 40 верст.

■ жёлтая дорога.

Дополнено по картѣ военной топографіи Генералъм. Штаба 1889 г.

## Э.

Элтонское, Эльтонское, Елтонское, Алтанъ-норъ тожь, соляное озеро Астраханской губернии, Царевского уѣзда, на лѣвой сторонѣ Волги, въ 129 верстахъ отъ нея, лежитъ между 49°2' и 49°9' сѣверной широты и между 16°,15' и 16°,29' восточной долготы отъ Пулкова (по военно-топографич. картѣ генер. штаба, изд. 1889 г.), въ 274 верстахъ къ юго-востоку отъ г. Саратова и въ 132 верстахъ отъ г. Камышина. Озеро это долгое время играло значительную роль для *Саратова* и *Камышина*, противъ которыхъ на луговой (лѣвой) сторонѣ Волги возникли большія слободы *солевозцевъ*—*Покровская* и *Николаевская*. Перевозка соли въ XVIII и первой половины XIX столѣтій производилась на фурахъ волами; для этого устроены были 2 солевозныхъ тракта: *Покровскій*—въ 263 версты, закрытый въ 1850 г., и *Николаевскій* въ 129 верстъ, съ отклоненіемъ на *Грянкинскую* пристань. Солевозный трактъ имѣлъ ширины 40 верстъ, на немъ были вырыты колодцы, устроены были форпосты отъ набѣговъ. На юго-западной сторонѣ Элтонскаго озера стоитъ пристань, отъ которой шли эти 2 солевозныя дороги къ *Покровской* и *Николаевской* слободамъ. По первому тракту показаны на военно-топографич. картѣ генеральн. штаба, изд. 1886 г., слѣдующіе *уметы* и поселки: *уметь Улайзаха*, *уметь Харазахинскій*, *уметь Некуйкинъ*, *ум. Бухтинскій*, *ум. Гончаровъ*, *ум. Крахмалевъ*, *поселокъ Крахмалевъ* (на р. Торгуни—границѣ Астраханской и Самарской губ.), *Страсбургъ* (при колодцѣ), *Блюменфельдъ* (при рѣч. Бѣлой Кубѣ), *Моргентау*, *Кано* (при рѣч. Соленой Кубѣ), *Кожушкова* на р. Ерусланѣ, по берегамъ котораго солевозная дорога идетъ къ сѣверу черезъ *Фриденбергъ* до *Квасникова*, затѣмъ—*Иваненковъ* (близъ р. Билюкъ), *Маріенбергъ*, *Гансау* (на р. Тарлыкѣ), *Фризенгеймъ*, *Коростеленко*, *Подольскій*, *Лебедевъ* и слобода *Покровская*, въ 263 верстахъ отъ озера Элтона. По другому тракту—на *Камышинѣ* идетъ цѣлый рядъ *уметовъ* отъ Элтонской пристани: *уметь при озерѣ Прѣномъ*, *уметь при урочищѣ Павловскомъ*, *ум. при урочищѣ Уланъ-Захе*, *ум. при колодцахъ Крестовыхъ*, *ум. при Ерикѣ Ново-Сайгачьемъ*, *уметь при Сайгачьемъ*, *ум. Павленковъ*, *ум. при Горькомъ Ерикѣ*, *ум. при Могильняхъ*, *уметь и колодезь Зубовъ*, *ум. Крохмаля Ивана Тимоф.*, *ум. Крохмаля Вас. Тимоф.* (между двумя послѣдними дорога идетъ черезъ лиманъ Могута), *ум. стрѣльца Ал. Ильина*, *ум. чеботаря Сид. Филин.*, *ум. грека Прок. Андр.*, *ум. Чумака Дан. Нив.*, *ум. Крахмаля Ник. Тимоф.*, *ум. Крахмаля Ив. Март.* и затѣмъ *Николаевская* слобода (на лѣвомъ берегу Волги въ 129 верстахъ отъ озера Элтона). Отъ той же Элтонской пристани идутъ еще 2 дороги къ юго-западу: въ г. Царевъ—147 верстъ и Владимировку (пристань на Ахтубѣ)—95 верстъ; отъ послѣдней проведена въ 1882 году солевозная желѣзная дорога, на востокъ, къ другому соленому озеру—*Баскунчакскому* (озеро это



имѣть 17 верстъ длины и 9 верстъ ширины), на южной сторонѣ котораго находится гора *Большая Бодо* (80 саж. высоты). Баскунчакское озеро лежитъ къ югу отъ Элтонскаго, подь  $48\frac{1}{4}^{\circ}$  сѣверн. широты и  $16\frac{1}{2}^{\circ}$  вост. долг. отъ Пулкова.

*Элтонъ* зовется у татаръ и калмыковъ собственно *Алтанъ-Норгъ*, т. е. «золотое озеро», отъ порпурово-краснаго цвѣта его воды (рапы), отливающаго въ золотой, протсходящаго, по наблюденіямъ Федченки, лишь временно, при извѣстномъ только положеніи солнца. По показаніямъ Ф. Шперка высота озера—61,4 фут. надъ уровнемъ Каспійскаго моря \*) и 42 фута надъ уровнемъ р. Волги у Камышина; оно имѣть въ окружности 47—50 верстъ, площадь же его, по вычисленію Стрѣльбицкаго— $141\frac{1}{2}$  квадрат. верстъ (по другимъ источникамъ—180 верстъ). Форма озера овальная, 20 верстъ длины и 16 верстъ ширины; оно лежитъ какъ бы въ котловинѣ, среди ровной степной мѣстности, кой гдѣ покрытой травой; берега его низки и тонки, высота ихъ не превышаетъ 3-хъ сажень, кромѣ западной—гдѣ они достигаютъ до 7 сажень. Въ озеро впадаютъ нѣсколько прѣсныхъ ключей и 8 рѣчекъ съ горько-соленой водой, изъ которыхъ самая большая Харазаха, до 40 верстъ длины (съ сѣверо-запада), и маленькія: двѣ Самороды (по Шперку—Сморогды), Солянка, Уланъ-Заха и другія.

Въ древнее время озеро это было извѣстно только кочевымъ народамъ и принадлежало калмыцкимъ улусамъ Торгоутскаго племени, которые съ ханомъ ихъ Турукъ Дайчиномъ, въ царствованіи Алексѣя Михайловича, въ 1665 году приняли русское подданство; съ этого времени, съ открытіемъ мѣновой торговли между русскими и калмыками, послѣдніе позволили нашимъ брать соль изъ озера. Частная разработка соли на *Алтанъ-норгъ* усиливалась, такъ что въ 1705 г. построены были у озера солепромышленниками, для охраны отъ нападений калмыковъ, «земляной городокъ». Озеро получило названіе *Элтонскаго* или *Элтона* по имени изслѣдовавшаго его англичанина

\*) *Каспійское море* (или озеро) называлось въ старину—*Гурканское*, *Хазарское*, *Хвалынское* или *Хвалиское*. Въ настоящее время уровень Каспійскаго моря на 86 русск. футовъ (на  $12\frac{2}{3}$  сажени) ниже уровня *Азовскаго* моря и обнаруживаетъ колебанія—вѣковыя и годовыя въ повышеніи и пониженіи. Полагаютъ, что еще въ началѣ третичнаго періода оно соединилось съ океаномъ и составляло часть огромнаго моря, покрывавшаго весь югъ Россіи. Лишь въ миоценовую эпоху замѣчается обособленіе, такъ называемаго, *Сарматскаго* моря, составившаго послѣ пліоценовой эпохи—отдѣльный *Арало-Каспійскій* бассейнъ, захватывавшій огромное пространство и къ сѣверу въ нынѣшнихъ частяхъ Астраханской и Саратовской губерній. Въ это время уровень Каспійскаго моря былъ несравненно выше современнаго и размѣры его гораздо больше.

Въ изданіи А. Ф. Девріена „*Россія*“, подъ редакціей В. П. Семенова, т. VI, 1901 года говорится, что *Каспійское море* на 85,5 фут. ниже уровня Чернаго моря и въ прошломъ соединялось съ Азовскимъ и Чернымъ морями проливомъ по Кумо-Манычской низменности.

*Элтона.* \*) Съ 1747 года начинается разработка соли казною, для чего *земляной городокъ* возобновленъ, обнесенъ валомъ и въ него назначены артиллерія и гарнизонъ. Въ первый годъ работъ было добыто соли лишь 13,276 пудовъ, затѣмъ вывoločка соли изъ года въ годъ увеличивалась и съ 1749 г. колебалась ежегодно отъ 2 до 5 милліоновъ пудовъ. Наибольше дѣятельная разработка Элтона падаетъ на начало XIX столѣтія, колеблясь между 7 и 11 милліонами пудовъ въ годъ. Въ 1805 г. для ломки и возки соли приписаны были къ Элтону Ахтубинскіе крестьяне, затѣмъ число этихъ *казенныхъ возчиковъ соли* увеличено, но съ 1827 года они обращены въ государственныхъ крестьянъ и добыча соли стала производиться подрядами. Въ 1834 г. продажа соли открыта при самомъ озерѣ, ранѣе же производилась только изъ соляныхъ магазиновъ Саратова и Камышина. Въ 1843 году соль, по распоряженію правительства, продавалась въ Саратовѣ—46 коп. сер. за пудъ, въ г. Камышинѣ—40 коп. серебромъ. Въ 1844 г. продажныя цѣны на соль и акцизъ съ оной на этотъ годъ, по Саратовской губерніи, утверждены слѣдующія: 1) для оптовой продажи при Елтонскомъ озерѣ—30 коп. серб., 2) изъ оптовыхъ магазиновъ Камышинскихъ—40 коп. Саратовскихъ—46 коп. серебр. за пудъ. Въ 1845 г. назначено было отпустить на вольную продажу съ Елтонскаго озера соли—3,500,000 пудовъ, а изъ магазиновъ оптовой продажи: Камышинскихъ—40,000, Саратовскихъ—50,000 пудовъ. Въ 1849 году соль продавалась изъ оптовыхъ магазиновъ: въ Саратовѣ—40 коп. серебромъ пудъ, въ Камышинѣ—35 коп. и при Елтонскомъ озерѣ—26 коп. сер. пудъ. (Рукописи А. Леопольдова, 1843 по 1849 г., въ Саратов. губерни. архивной коммисіи). Въ 1855 году во время Крымской кампаніи, добыто было соли изъ Елтонскаго озера 13,500,000 пудовъ. Соляная операція была подчинена Саратовской казенной палатѣ, но въ 1862 году правительство прекратило разработку Элтона и передало въ 1865 году въ пользованіе частныхъ лицъ. За время казеннаго управленія озеромъ съ 1747 по 1862 г., т. е. въ теченіи 115 лѣтъ, добыто соли изъ Элтона 513,332,097 пудовъ.

До конца 1870 годовъ Елтонское озеро считалось первѣйшимъ солянымъ источникомъ въ Россіи, какъ по неисчерпаемому богатству соли, такъ и по лучшему ея качеству съ самородной солью прочихъ мѣстъ. Теперь Елтонъ утратилъ прежнее значеніе, вслѣдствіе конкуренціи Баскунчака, дающаго соль не хуже Елтонской, а между тѣмъ Баскунчакъ ближе къ Волгѣ и соединенъ съ нею желѣзной дорогой. Въ 1882 г. въ Елтонѣ добыто было соли 2,424,352 пуда, а въ 1883 г. разработка его оставлена. У юго-западной части Элтона находится небольшое селеніе или пристань, гдѣ сосредоточивалась вся административная и промышленная дѣятельность; постоянное населеніе доходило здѣсь

\*) *Элтонъ* или *Элтонъ* былъ приглашенъ Астраханскимъ губернаторомъ Татищевымъ въ 1741 году для разработки соли въ озерахъ заволжья.

до 100 душъ, но въ лѣтнее время увеличивалось приходомъ соляномщиковъ отъ 300 до 1500 и болѣе человекъ. На пристани имѣются: церковь, 2 казармы для помѣщенія рабочихъ и 1—для воинской команды, небольшая больница, магазины для соли и другія казенныя зданія, нѣсколько частныхъ домовъ, 1—питейный домъ и нѣсколько колодцевъ, въ которыхъ совершенно прѣсной воды нѣтъ.

Въ изданіи А. Ф. Девріена—„*Россия*“, подъ редакціей В. П. Семенова, т. VI, 1901 г., говорится, что озеро *Элтонъ* расположено въ 140 верстахъ отъ р. Волги, къ юго-востоку отъ Николаевской слободы; длина его 18 слишкомъ верстъ, а ширина—болѣе 13 верстъ; площадь его до 20,000 десятинъ (болѣе 160 квадратныхъ верстъ) и сплошь заполнена солью на неизлѣдованную до сихъ поръ глубину. Въ теченіе послѣднихъ 150 лѣтъ, изъ Элтонскаго озера добыто было свыше 600 милліоновъ пудовъ соли; въ годъ оно даетъ отъ 12—15 милліоновъ пудовъ. По приблизительному разсчету Федченко въ одномъ этомъ озерѣ находится не менѣе 6,300 милліоновъ пудовъ соли. Ежегодная добыча соли въ Элтонѣ, въ настоящее время, уступаетъ Баскунчаку вслѣдствіе отдаленности Элтона отъ удобныхъ путей сообщенія, но надо надѣяться, что съ проведеніемъ проектируемой желѣзной дороги Царицынъ—Челябинскъ, которая даетъ вѣтку къ Элтону, или Астрахань—Саратовъ, добыча соли здѣсь значительно возрастетъ.

(См.: Волга, изд. общества Самолетъ, 1862 г.; Спутникъ по Волгѣ, С. Монастырскаго, 1884 г.; Элтонское озеро и опытъ хронологическаго указателя объ Астраханскомъ краѣ, Ф. Шперка, 1892 г.; Энциклопедическій словарь Брокгауза и Ефрона, 1894 г.; Военно-топографическая карта генеральнаго штаба и „*Россия*“ изд. А. Ф. Девріена, 1901 г., т. VI).

**Эмбенская** становаая снасть—орудіе для лова рыбы на Волгѣ; см. *Съти*.

**Энгельгардтъ** Александръ Платоновичъ, дѣйствительный статскій совѣтникъ и камергеръ, Архангельскій губернаторъ, въ августъ 1901 года назначенъ Саратовскимъ губернаторомъ на мѣсто князя Б. Б. Мещерскаго, получившаго назначеніе почетнаго опекуна и выѣхавшаго въ Петербургъ въ іюнѣ 1901 г.

А. П. Энгельгардтъ, потомственный дворянинъ Смоленской губ., родился въ 1845 г., окончилъ курсъ юридическихъ наукъ въ Московскомъ университетѣ, служилъ въ началѣ по судебному вѣдомству, затѣмъ въ теченіе нѣсколькихъ лѣтъ исполнялъ рядъ обязанностей по выборамъ дворянства Смоленской губ., состоялъ почетнымъ мировымъ судьей нѣсколькихъ судебныхъ округовъ, былъ земскимъ гласнымъ уѣзднымъ и губернскимъ, членомъ губернской земской управы и наконецъ 12 лѣтъ городскимъ головою города Смоленска. По оставленіи послѣдней должности ему было поднесено званіе почетнаго гражданина г. Смоленска. Не разъ участвуя въ разныхъ правительственныхъ ко-

миссіяхъ и совѣщаніяхъ, А. П. получилъ назначеніе на должность Казанскаго вице-губернатора, откуда и назначенъ Архангельскимъ губернаторомъ, въ каковой должности состоялъ 8 лѣтъ. (Сарат. Губ. Вѣд. 1901 г., № 64.).

**Эргени**—горы (возвышенности), идущія отъ г. Царицына къ югу, мимо колоніи Сарепты, затѣмъ въ Астраханской губерніи по лѣвому берегу р. Сарпы, въ Калмыцкой степи. Профессоръ Ѳ. Е. Коршъ производитъ это слово отъ татарскаго или турецкаго „*Эрген*“, означающаго—„холостой“. См. *Эргени*.

**Эрленбахъ** (*Ременное* тожъ) нѣмецкая колонія Камышинскаго уѣзда 3 стана, Иловлинской волости, въ 170 верстахъ отъ г. Саратова, въ 35 отъ г. Камышина, въ 23—25 верстахъ къ западу отъ волостного села колоніи Розенбергъ (Иловлинской, Уметъ тожъ). Она расположена на лѣвомъ берегу рѣчки Мокрой Ольховки (правомъ притокъ р. Иловли) и подлѣ нея проходитъ открытая, въ 1894 г. Тамбовско-Камышинская желѣзная дорога. Жители поселяне-собственники, нѣмцы, лютеране и реформаты. Въ колоніи лютеранская церковь и школа.— Въ 1828 году одинъ купецъ по фамиліи *Ременниковъ*, основалъ въ этомъ мѣстѣ хуторъ; вскорѣ послѣ того къ нему поселились нѣсколько колонистовъ изъ разныхъ округовъ Камышинскаго узда, для хлѣбопашества. Этотъ хуторъ называли *Ременниковъ хуторъ*, каковое народное названіе нынѣшнее селеніе сохранило въ настоящее время. Официальное названіе *Эрленбахъ* (Ольховый рачей) это селеніе получило отъ ольховыхъ кустовъ, растущихъ вблизи селенія, по р. Ольховкѣ; дано оно въ 1852 году, при поселеніи въ этотъ хуторъ съ 1851 г. другихъ переселенцевъ изъ 7—8 колоній Камышинскаго уѣзда. По 9 ревизіи 1850 года сюда пришло 272 души муж. пола, надѣленные по 14½ десятины на душу, всего 3955 десятинами по плану хозяйственной сѣмки. По 10 ревизіи 1857 г. здѣсь оказалось въ 58 дворовъ—82 семьи съ 309 д. м. п. и 284 ж., всего 593 души об. пола. Въ списокѣ населенныхъ мѣстъ Центрального Статистическаго Комитета, изд. 1862 г., показанъ хуторъ колонистовъ *Ременниковъ*, *Эрленбахъ* тожъ, при рѣчкѣ Мокрой Ольховкѣ, въ 35 верстахъ отъ уѣзднаго города Камышина, и въ немъ въ 1860 г. 57 дворовъ, 314 д. м. п., 298 жен. всего—612 д. об. пола; католическій молитвенный домъ и училище. Въ 1880 г. 1 ревизская душа перечислилась въ Ставропольскую губернію, а въ 1886 г. 2 семьи (съ 3 наличными душами м. п. и 3 женскаго) взяли паспорта для выѣзда въ Америку.—По земской переписи 1886 г. здѣсь считалось 131 домохозяинъ, 562 д. м. п., 530 жен., всего 1092 д. об. пола наличнаго населенія, кромѣ того 56 семей постоянно отсутствующихъ и живущаго посторонняго населенія 4 семьи въ 15 д. об. пола; грамотныхъ считалось 306 мужчинъ и 288 женщинъ. Жилыхъ избъ 126, изъ нихъ 63 каменныхъ, остальные деревянныя, крытыя тесомъ 57, остальные соломой. Плуговъ 135, косилка 1, вѣялокъ 15; лошадей 458, воловъ 366,

коровъ 320, гулевыхъ 248, телятъ 143, овецъ 1453, свиной 406 и козъ 41, промышленныхъ заведей 22, кабакъ 1, лавка 1; кузницъ 3, столярныхъ заведеній 2, колесныхъ—2, сапожныхъ мастерскихъ 5, ткацкихъ заведеній 4 и портняжное 1; сапожниковъ считалось 20, кузнецовъ 8, мельниковъ 10, плотниковъ 7, столяровъ 4 и колесниковъ 2. Въ 1890 г. считалось въ Эрленбахѣ 741 д. м. п. и 717 жен., всего 1458 д. об. пола всѣхъ жителей; винныхъ лавокъ 2, водяныхъ мельницъ 2, и вѣтряныхъ мельницъ 1; училище учреждено въ 1852 г. и содержится въ общественномъ домѣ на счетъ сельскаго общества, въ немъ обучалось въ 1890 г. 140 мальчиковъ и 110 дѣвочекъ, всего 250 учениковъ. Въ надѣль отведено по старому плану: удобной земли  $4816\frac{3}{4}$  десят., неудобной  $2713\frac{1}{2}$  десят., всего  $7530\frac{1}{4}$  удобной и неудобной; по плану же 1886 г. надѣльная земля распределялась такъ: 3559 дес. пашни, 40 дес. подъ огородами и садами, 21 дес. усадебной земли,  $39\frac{1}{2}$  дес. заливного и 75 дес. незаливного покоса, 2946 дес. подъ выгонами и пастбищами, около 191 дес. подъ дровянымъ лѣсомъ, 9 дес. подъ болотами и 650 дес. неудобной земли. Надѣль расположенъ въ одномъ участкѣ, облегающимъ усадьбу со всѣхъ сторонъ, самый дальній конецъ его въ 15 верстахъ отъ нея. Лѣсъ въ 12 участкахъ, раскинутыхъ по оврагамъ; заливные луга расположены по рѣкѣ Мокрой Ольховкѣ въ  $1\frac{1}{2}$ —9 верстахъ отъ селенія; сухіе покосы разбросаны небольшими клочками по оврагамъ и лѣснымъ полянамъ. Въ общемъ характеръ мѣстности степной, къ востоку и западу отъ селенія переходитъ въ холмистый и овражистый; въ связи съ этими переходами ухудшается и качество почвы. Сравнительно значительныхъ овраговъ около 10, подъ ними занято около 150 десятинъ. Пахатныя поля имѣютъ иногда значительный скатъ къ оврагамъ, что сильно затрудняетъ пахату. Около  $\frac{2}{5}$  почвы—черноземъ, подпочва красная глина, годная на кирпичи; около  $\frac{2}{5}$ —солонцеватой и  $\frac{1}{5}$  песчаной и глинистой почвы,—казенный передѣлъ земли былъ при 10 ревизіи 1857 года на 310 ревизскихъ мужск. душъ; качественныя переверстки повторяются съ самаго начала поселенія черезъ каждыя 3—6 лѣтъ. Къ разверсткѣ по наличнымъ душамъ перешли въ 1875 г., раздѣливъ землю на 520 наличныхъ душъ мужскаго пола на 9 лѣтъ; но въ 1881 г., по милости неурожая и голодовки, 50 душъ совершенно обезсиленныхъ домохозяевъ ушли преимущественно на кавказъ, а земля ихъ была разверстана между остальными, такъ что ко дню передѣла 1884 года состояло 470 душъ. Въ 1884 г. разверстали землю на 680 душъ, срокомъ на 6 лѣтъ; при раскладкѣ складывались десятками; всей пахатной земли было 3604 дес.; увеличеніе пашни противъ плана объясняется постоянными распашками степи и глинистой земли, вошедшей въ неудобную; послѣдняя распашка была въ 1885 году. Лѣсъ (190 дес. 2080 саж.)—дровяной, черный, рубится ежегодно и дѣлится по дворамъ, до 5 воевъ на каждый.

Тоить болѣ соломой и кизяками.—Подъ строеніями, дворами, огородами и гумнами 71<sup>3</sup>/<sub>4</sub> десятины (по старому плану), въ томъ числѣ 2 дес. 1600 саж. подъ садами. Имѣющіе сады платять въ общество за каждую квадратную сажень подъ садомъ по 1 коп. Гумна расположены вокругъ села; вновь строящіеся селятся на свободныхъ мѣстахъ. Мірекой запасный хлѣбный амбаръ 1; общественная запашка бываетъ по мѣрѣ надобности, въ случаѣ предстоящаго крупнаго расхода; такъ, въ 1882 г. была запашка около 40 дес. пшеницы съ цѣлюю ремонтировать церковь, а въ 1885 г. отвели 60 дес. тоже подъ пшеницу для поправки училищнаго зданія. Система хозяйства 4-хъ польная, неправильная: паръ, рожь, два яровыхъ года и опять паръ; арбузы сѣять и на пару и на яровомъ. Болѣ всего сѣять пшеницу, противъ нея на <sup>1</sup>/<sub>2</sub> меньше ржи и на <sup>1</sup>/<sub>2</sub> меньше ржи высѣвають овесъ, ячмень, просо, бахчи, картофель и ленъ. Пашутъ плугами. На сторонѣ рѣдко арендуютъ землю, только 3—5 домохозяетъ берутъ у арендатора казеннаго участка нѣсколько сотенниковъ по 15—20 рублей за сотенникъ (100×100 сажень). Надѣлы живущихъ на сторонѣ общество сдаетъ съ торговъ. Сѣнокоса не арендуютъ нигдѣ. Купчей земли нѣтъ. Всѣхъ повинностей и платежей приходилось съ общества въ 1885 г. 4026 рублей въ годъ. (Саратов. Губерн. Вѣдомости 1890 г. № 46 и Сборникъ губернскаго земства 1891 г. «Камышинскій уѣздъ»).

На военно-топографич. картѣ генеральн. штаба, изд. 1892 г., *Эрленбагъ*, *Ременниковъ* тожъ, показанъ на лѣвомъ берегу рѣчки *Мокрой Ольховки*, верстахъ въ 2-хъ выше впаденія въ нее Сухой Ольховки. По свѣдѣніямъ Иловлинскаго волостного правленія 1894 г., нѣмецкая колонія *Эрленбагъ* (въ переводѣ «*Ольховый ручей*»), *Ременное* тожъ, расположена на низменномъ берегу рѣчки *Мокрой Ольховки*, на которой устроены двѣ плотины. Основана она сперва хуторомъ около 1830 года. Теперь имѣетъ: деревянную, крытую желѣзомъ церковь, освященную въ 1872 году, фельдшерскій пунктъ и фельдшера съ 1894 г., русско-нѣмецкое училище, открытое въ 1891 г. и общественное церковное (нѣмецкое) училище, существующее съ 1852 года, 1 винную и 1 мелочную лавки и 1 вѣтряную мукомольную мельницу. Въ селѣ 40 колодезь. Въ 1894 году было 142 двора, 884 строения, изъ которыхъ 458 деревянныхъ и 426 изъ дикаго камня и сырцоваго кирпича; строения большею частью крыты деревомъ, около <sup>1</sup>/<sub>3</sub> соломой; церковь, училище (общественное) и домъ одного поселанина крыты желѣзомъ. Селеніе, со времени основанія, построено по плану и раздѣлено на кварталы по 4 двора. Жителей: 834 д. м. п., 812 женск., итого 1646 д. об. пола нѣмцевъ, лютеранъ, составляющихъ одно сельское общество; въ числѣ жителей находится 8 душъ православныхъ. Пасторъ здѣсь не живетъ. Поселяне, кромѣ сельскаго хозяйства, занимаются: 9 — сапожниковъ, 9 — портныхъ, 3 — столяра, 2 — тельжника, 3 — кузнеца и 2 — ткача. Надѣлъ отведенъ казною по 12<sup>3</sup>/<sub>4</sub> десят. на ревиз-

скую мужскую душу, всего 4817 дес. удобной, 2714 дес. неудобной, итого 7531 десятина. До волостного села Розенбергъ (Иловлинскій Уметь тожь) считается—23 версты, дер. Авилова—7, кол. Иозефсталь—3, кол. Обердорфъ—4, кол. Мариенфельдъ—10, станціи Купцево Тамбовско-Камышинской желѣзной дороги—9, села Смородина—7, уѣз. гор. Камышина—35 и г. Саратова—177 версть. Черезъ общественный земельный надѣлъ пролегаетъ Тамбовско-Камышинская желѣзная дорога и Камышинско-Котовскій скотопрогонный трактъ. На общественномъ надѣлѣ Эрленбаха находятся 3 водяныя мукомольныя мельницы: *Фромская*, въ 1 верстѣ отъ колоніи, *Эрлихская* въ 1½ верстахъ и *Шуракинская* въ 3-хъ верстахъ отъ колоніи. Колонія лежитъ подь 50°, 16½' сѣв. шир. и 14°, 46' вост. долг. отъ Пулкова (по военно-топографич. картѣ генер. штаба).

Эрлихская мельница Камышинскаго уѣзда, Иловлинской волости, въ 1½ верстахъ отъ колоніи *Эрленбахъ*, которой она принадлежитъ; расположена на рѣчкѣ Мокрой Ольховкѣ и имѣетъ 1 дворъ для мельника и помольцевъ; всѣхъ строеній 5, изъ нихъ 3 деревянныхъ и 2 каменныхъ. По свѣдѣніямъ Иловлинскаго волостного правленія 1894 года, постоянно живущихъ здѣсь было—5 д. м. п., 8 женскаго, всего 13 душъ обоего пола.

## Ю.

Юнгеръ Егоръ Томасовичъ, статскій совѣтникъ, былъ избранъ въ 1807 г. по 1810 г. Саратовскимъ губернскимъ предводителемъ дворянства. Въ концѣ 1807 г. появилась чума въ Саратовѣ (Саратов. край, вып. 1, 1893 г.; Сборн. отд. русск. яз. и слов. Импер. Акад. Наукъ, 1831 года, исторія русской академіи Сухомлинова стр. 145 и 149): городъ былъ запертъ и только въ февраль 1808 г. выпустили изъ Саратова извожиковъ; 12 марта окончательно дозволили выѣздъ и въѣздъ въ городъ, но спустя нѣсколько дней вновь заперли на 6 недѣль и только въ 20 числа апрѣля вновь разрѣшенъ былъ выѣздъ и въѣздъ и сняты кардоны. Скопинъ (протоіерей) въ своемъ «Дневникѣ» дѣлаетъ намеки на то, что чумы будто на дѣлѣ никакой не было и упоминаетъ о сожженіи въ Саратовѣ въ іюлѣ мѣсяцѣ пасквилья, сочиненнаго на «чуму», на сенатора Козодавлева и губернатора Панчулидзева. До 40 чиновниковъ въ Саратовѣ, Камышинѣ и Царицынѣ получили чины, ордена, земли и подарки за дѣйствія по прекращенію чумы. (Дневникъ Скопина, стр. 375, 376, 383).—24 мая 1808 г. назначенъ былъ Саратовскимъ губернаторомъ А. Д. Панчулидзева на мѣсто П. У. Бѣлякова. 24 мая 1809 г. прибылъ въ Саратовъ по Высочайшему повелѣнію генералъ маіоръ Ратьковъ для ревизіи присутственныхъ мѣстъ.

О семействѣ *Юнгеръ* мы имѣемъ слѣдующій рассказъ изъ пугачевщины, Леопольдова «Очерки Саратова» 1848 года: Въ

концѣ 1760-хъ г.г. и въ 1770 г. въ Саратовѣ былъ комендантомъ полковникъ *Томасъ Юнгеръ*, который за нѣсколько лѣтъ до Пугачева умеръ, оставивъ послѣ себя жену, 2-хъ замужнихъ дочерей, 4-хъ дѣвицъ и одного сына (Егора Томасовича) 12 лѣтънаго. Все это семейство, состоявшее изъ 8 человекъ, вмѣстѣ съ прочими жителями Саратова (въ августѣ 1774 г.), приведено было на гору (Соколова гора) къ Пугачеву; изъ нихъ Софья было тогда 22 года, Шарлотъ—19, Екатеринъ—18 и Марія—15 лѣтъ. Красота юныхъ дѣвицъ очаровала грубую душу злодѣя: онъ началъ обольщать ихъ, и особенно младшую Марію, говоря «останьтесь при царѣ, вамъ не будетъ дурно». — «Какой ты царь!» отвѣчала Марія, «ты самозванецъ, бродяга, разбойникъ, кровопійца». — Мать и 2 замужнія дочери умоляли опозореннаго злодѣя пощадить дѣвицъ; сынъ малютка рыдалъ. — Пугачевъ велѣлъ застрѣлять ихъ всѣхъ четырехъ; три старшія дѣвицы оробѣли, младшая же нисколько. Онъ велѣлъ было поднять Марію на копьѣ, съ намѣреніемъ утратить. Старшія сестры уговаривали младшую и просили молчать, говоря—«и насъ всѣхъ убьютъ». «Ну такъ чтожъ, говорила Марія, смерть такъ смерть, все равно умирать когда нибудь да надобно! Лучше умереть, чѣмъ угодить разбойнику». Самозванецъ пощадилъ сестеръ за красоту, сказавъ въ слухъ: «я заведу сераль по турецки», и велѣлъ отправить ихъ за карауломъ внизъ по Волгѣ до Царицына. Но провидѣніе спасло ихъ: не доплывъ до Царицына, имъ представился случай выйти на берегъ и скрыться. Бывшій Саратовскій комендантъ Бошнякъ, ушедшій послѣ взятія города Саратова въ Царицынъ, услыхалъ о сиротахъ, велѣлъ отыскать ихъ и призрѣлъ сперва въ Царицынѣ, а послѣ въ Саратовѣ. Софья вышла за мужъ за премьеръ-маіора Зоргера, у которой и жили прочія сестры. Послѣ Шарлотта вышла замужъ за капитанъ-лейтенанта Перри; Екатерина за статскаго совѣтника Пилия, а Марія за ротмистра барона фонъ Гойма. Послѣдняя послѣ Пугачева жила въ Саратовѣ 56 лѣтъ, имѣла 2-хъ сыновей и умерла 15 августа 1830 г. холерой на 71 году. «Этотъ разсказъ передалъ Леопольдову родственникъ семейства *Юнгеръ*—Николай Петровичъ Залетаевъ (губернскій казначей) и случай этотъ значится въ государственныхъ актахъ. *Марію Юнгеръ* пожалована была пенсія отъ Императрицы Екатерины II, «за мужество, геройство и вѣрность». Мать Маріи Шарлотта Крестьяновна Юнгеръ была убита по приказанію Пугачева на Соколовой горѣ въ Саратовѣ. (Августъ 1774 г.). См. «Разбой и клады низоваго повожья А. Н. Минха» рукопись, хранящуюся въ Импер. Русск. Географ. Обществѣ.

**Юрта** или *кибитка*—жилище тюркскихъ и монгольскихъ народностей. Первичный типъ ея—*шалашъ*, постепенно усовершенствовавшійся въ рѣшетчатую круглую юрту или кибитку. До сихъ поръ *юрты-шалаша* служатъ еще жилищемъ сибирскихъ тюрковъ, татаръ, якутовъ и отчасти башкиръ Уфимской губерніи, киргизовъ и Астраханскихъ калмыковъ. Эти коническія



*юрты*—шалашы состоятъ изъ жердей, поставленныхъ въ кругъ, соединенныхъ въ вершинѣ и покрытыхъ берестою или звѣриными шкурами (въ лѣсныхъ мѣстностяхъ Сибири) или войлокомъ (кошмами) въ степныхъ мѣстахъ. Въ серединѣ юрты находится очагъ, въ которомъ постоянно поддерживается непрерывный огонь, а надъ нимъ ставится треножникъ съ котломъ для варки пищи; дымъ выходитъ въ отверстіе, оставленное вверху юрты. Эти шалашы бываютъ и переносные (у киргизовъ называются—*кош*); въ Абсаканской степи, у татаръ, коническія юрты окружались заборами, куда загонялся скотъ. Усовершенствованнымъ типомъ шалаша у степныхъ кочевниковъ является *переносная рѣшетчатая юрта* («*Гирг*» или «*Герг*» у монголовъ; «юртэ»— по турецки) или *кибитка*; она состоитъ изъ 2-хъ частей: нижней—вертикальной стѣнки и верхней, отдѣльно разбираемыхъ; сдѣлана она изъ тонкихъ деревянныхъ прутьевъ, рѣшетками, которыя складываются и удобно перевозятся при перекочевкахъ. Ихъ 2 типа: *калмыцкій* и *киргизскій*; первыя имѣютъ конусообразный верхъ, а вторыя—шарообразный. Калмыцкій типъ считается болѣе древнимъ. *Остова юрты* покрывается кошмами, обвязываемыми шерстяными веревками (*арканами*) и шерстянымъ же поясомъ—*баскуръ*. Наиболее вѣроятнымъ отечествомъ рѣшетчатой кибитки слѣдуетъ считать степь. Поль въ кибиткахъ обоихъ типовъ земляной, покрытый часто кошмами, коврами или камышевой настилкой; по серединѣ юрты очагъ, гдѣ горитъ кизякъ прямо на землѣ; дымъ выходитъ въ верхнее отверстіе. Олеарій (1636 г.), описывая юрты чогайскихъ татаръ, говоритъ, что они сдѣланы изъ камыша или тальника, круглы и какъ бы сводчаты; на верху имѣютъ отверстіе, въ которое выходитъ дымъ; жгутъ дрова или кизякъ; всю кибитку окружаютъ большой крышкой изъ войлока. Корнилій де Бруинъ, въ первыхъ годахъ XVIII столѣтія говоритъ, что палатки астраханскихъ татаръ сдѣланы изъ рѣшетинокъ или чланокъ и покрыты цѣликомъ войлокомъ, который недоходитъ до земли.

Объ употребленіи кочевыми народами крытыхъ телѣгъ говоритъ Геродотъ и другіе древніе писатели. Марко Поло упоминаетъ, что у татаръ были кибитки и крытыя повозки: первыя состояли изъ колеьевъ, покрытыхъ войлоками, имѣли круглую форму и складывались въ связку, при перекочевкахъ, на 4-хъ колесныхъ телѣгахъ; вторыя представляли повозки о 2-хъ колесахъ, покрытыя войлокомъ; ихъ возили волы и верблюды и татары помещали въ нихъ своихъ женъ, дѣтей, домашнюю посуду и припасы. Плано Карпини говоритъ о *кибиткахъ*, перевозимыхъ на колесахъ: нынѣ скоро разбираются, навьючиваются на скотину и опять складываются; другихъ же разобрать нельзя, а ставятъ ихъ на повозки; куда бы они ни ходили, на войну ли или съ мѣста на мѣсто, берутъ ихъ всегда съ собою. Рубруквисъ въ XIII вѣкѣ говоритъ, что дома татаръ утверждались на колесахъ и состояли изъ перелетенныхъ кусковъ дерева, имѣли на верху

отверстіе для дыма; когда такой домъ ставился на колеса, то выходилъ за ихъ предѣлы; чтобы везти его, требовалось 11 паръ воловъ. Въ XVIII столѣтіи обычаи перевозить *кибитку* на арбѣ былъ еще распространенъ у астраханскихъ татаръ. Палласъ передаетъ, что юрты эти нельзя разобрать, ихъ ставятъ на высокую 2-хъ колесную арбу, такъ что она покрываетъ всю телгу съ ея колесами.—М. Броневскій въ XVI вѣкѣ, говоритъ, что Крымскіе степные татары, откочевываютъ въ апрѣлѣ со всей семьей, рабами и кибитками, послѣднія круглы и покрыты войлоками; они укладываютъ все на двухъ колесные возы, запряженные однимъ или двумя верблюдами, или волами. Доминиканецъ де-Люка сообщаетъ въ XVII вѣкѣ, что у перекопскихъ татаръ круглыя, плетенныя изъ ивы жилища ставятся на колеса и ихъ перевозятъ туда, гдѣ находятъ пастбище. Вамбери полагаетъ, что монголы употребляли *кибитки* на колесахъ еще при Чингисханѣ и его потомкахъ. Рубруквинъ въ XIII вѣкѣ говоритъ, что меньшія *юрты*, устраиваемыя на повозкахъ, никогда не свимались на ставкахъ, при перекочевкахъ, оставаясь лѣтомъ на колесныхъ повозкахъ, а зимою на саниахъ (Этнографич. Обзорѣніе 1896 г., № 1: «Исторія развитія жилища», Н. Хоружина).

**Юрть**, *юрты*—такъ назывались въ XVII столѣтіи извѣстныя урочища на юго-восточной украинѣ Россіи: въ писцевыхъ книгахъ 1623 г. значится по рѣкѣ Медвѣдицѣ—«*Баландинскій юртъ*»; по документамъ конца то же вѣка, за Хопромъ и къ Медвѣдицѣ показаны—*Шацкіе юрты* и *юрты Донскихъ казаковъ*. Въ нынѣшнемъ Саратовскомъ уѣздѣ по документамъ XVII вѣка мы встрѣчаемъ названіе *юртовъ*: такъ, изъ сообщенныхъ мнѣ Ев. Ал. Шахматовой выписей изъ грамотъ рода Шахматовыхъ, въ грамотѣ 7199 г. (1691 г.) указаны границы на сдачу *Чердымскаго юрта* Саратовцу Тихону Шахматову по старымъ рубежамъ, которыми владѣли старые откупщики, на 3 года, съ платою съ того юрта, за владѣніе въ немъ разными угодыми, островами, лѣсами, звѣриными и рыбными ловлями, въ казну «на Саратовскомъ рыбномъ городкѣ оброку 34 р. 30 алтынъ въ годъ». Въ томъ же документѣ упомянуты, порубежные съ названнымъ *юрты*: Гусельскій, Терешинскій, Караманскій (на луговой лѣвой, сторонѣ Волги) и Крюковский.

До сихъ поръ въ Области Войска-Донскаго значатся *станичныя юрты* или земельные участки, принадлежащіе станицамъ.

**Юры** на Волгѣ устраиваются для лова рыбы, см. *Забойки*.

**Юрьевъ** Николай Петровичъ подпоручикъ, былъ Саратовскимъ губернскимъ предводителемъ дворянства съ 1790 г. по 1803 годъ.—При немъ 9 Генваря 1791 г. скончался въ Саратовѣ, бывшій при нашествіи Пугачева, комендантъ города Саратова Ив. К. Бошнякъ.

Я.

**Яблоновая** балка Царицынскаго уѣзда, беретъ начало изъ приволжскаго водораздѣла, подымающагося здѣсь до 536 англ. фут. надъ уровнемъ Чернаго моря, и течетъ на юго-западъ къ границѣ Войска-Донскаго, не доходя которой, выше хутора *Садки*, Царицынскаго уѣзда, впадаетъ въ рѣчку *Тишину*. *Тишанка* тожъ. (Военно-топографическая карта ген. шт., изд. 1889 г.).

**Яблоновскій**, *Яблонскій*, *Яблочный*, *Студеновка* тожъ, поселокъ Царицынскаго уѣзда, Отрадинской волости; см. *Студеновка-Яблоновская*.

**Яблочная**, *Яблоновая* тожъ, балка Царицынскаго уѣзда, Отрадинской волости, беретъ начало, приблизительно, подъ 48°, 42 сѣверн. широты и около 14° восточ. долг. отъ Пулкова, изъ возвышенностей, служащихъ водораздѣломъ бассейновъ Волги и Дона, недалеко къ юго-западу отъ истоковъ рѣчки Царицы и близъ полотна Волго-Донской желѣзной дороги, недалеко отъ которой, съ сѣверной ея стороны *Яблоновая* балка направляется на западъ, переходитъ границу Области Войска-Донскаго и впадаетъ справа въ рѣчку Карповку; длина ея около 16 верстъ. (Военно-топографич. карта генеральн. штаба, изданія 1889 года).

**Яблочный** казенно-переселенческій мѣщанскій хуторъ, *Разсошискаго* (см. *Разсошка*) участка, Царицынскаго уѣзда, Отрадинской волости, расположенный по лѣвому берегу балки *Яблочной*. По свѣдѣн. Отрадинскаго волостнаго правленія 1894 года хуторъ состоитъ изъ 12 дворовъ; строенія деревянныя, крыты соломой, 2 избы—тесомъ, жителей: 37 д. м. п.; 33 женск., всего 70 д. об. пола мѣщанъ малороссовъ, православныхъ, занимающихся хлѣбопашествомъ и работой по найму. Надѣла у нихъ нѣтъ, а снимаютъ земли. До села Отрады считаютъ—26 верстъ, хутора Дубоваго—6 и хутора Разсошки—14 верстъ. (Списокъ населени. мѣстъ губернской земской управы 1894 года).

**Явленскій** Иванъ Никифоровичъ и дѣти его Викторъ и Любовь, дворяне Царицынскаго уѣзда, въ родословной книгѣ Саратовской губернии не записаны. Владѣютъ при д. Бекетовкѣ, Отрадинской волости 165 десят. земл. (Свѣд. дворянск. депутатск. собранія 1895 г.).

**Ягодная** небольшая балка въ южной части Царицынскаго уѣзда, Отрадинской волости, беретъ начало къ юго-западу отъ села Отрады, течетъ на западъ около 7 верстъ и впадаетъ слѣва въ рѣчку Короватку, правый притокъ р. Карповки. (Военно-топограф. карта генер. шт., изд. 1889 г.).

**Ягодная** балка въ сѣверной части Царицынскаго уѣзда, беретъ начало подъ 14°, 30' восточн. долготы отъ Пулкова, изъ водораздѣла Волжскаго и Иловлинскаго бассейновъ; течетъ съ небольшими отклоненіями на западъ, на протяженіи около 16 верстъ,

и впадаетъ въ рѣчку *Зензеватку* (притокъ р. Иловли) съ правой стороны. На этой балкѣ расположено село *Ягодное*, *Таловка* тожъ, Липовской волости. (Военно-топограф. карта генеральн. штаба 1892 года).

*Ягодная Таловна*, *Ягодное* тожъ, село Царицынскаго уѣзда, Липовской волости; см. *Ягодное*.

*Ягодное*, *Ягодная Таловка* тожъ, село Царицынскаго уѣзда, 1 стана, Липовской волости, расположено въ низменной мѣстности подъ 49°, 45<sup>1/2</sup>' сѣверной широты и 14°, 26' восточн. долготы отъ Пулково, по обѣимъ сторонамъ Безводной балки *Таловки* или *Таловой* (по военно-топографической картѣ—*Ягодной*), отъ которой получило свое названіе. Протяженіе его съ сѣверо-запада на востокъ. До г. Царицына—140 верстъ, волостн. села Липовки, на западъ, 12—14 верстъ и 18 верстъ до становой квартиры въ слободѣ Ольховкѣ. *Ягодная* населена государственными крестьянами великороссами и малороссами изъ Курской и другихъ губерній, въ 1833—34 годахъ; по 10 ревизіи 1857 г. всѣхъ крестьянъ считалось 504 м. п., 503 женск., всего 1007 д. об. пола; деревянная церковь Покрова Богородицы отстроена и освящена въ 1869 году. Въ спискѣ населенныхъ мѣстъ центральнаго статистическаго комитета, изд. 1862 г., показана казенная деревня *Ягодная* при озерѣ и колодцахъ (озеро показано и на военно-топографич. карт., съемки 1868 года), въ 120 верстахъ отъ г. Царицына, и въ ней въ 1860 г. считалось 152 двора, 504 д. м. п., 536 женск., всего—1040 д. об. пола. По свѣдѣніямъ Саратовской губернс. земск. управы, въ 1882 г. считалось здѣсь 301 домохоз., 859 д. м. п., 849 женск., всего 1708 д. об. пола, получившихъ въ надѣлъ отъ казны 14909 десят. удобной и неудобной земли, песчаной, солонцеватой и бѣлой глины, прорѣзанной четырьмя буераками.—По свѣдѣніямъ Саратов. губ. статист. комитета за 1891 г. здѣсь считалось 827 д. м. п., 854 женскаго, всего 1681 д. об. пола, въ 320 дворахъ.

По свѣдѣніямъ Липовскаго волостн. правленія 1894 г. село *Ягодное*, *Ягодная Таловка* тожъ, имѣла: великороссовъ 979 д. м. п., 1043 женскаго и малороссовъ 39 д. м. п., 32 женскаго.—Никакихъ хуторовъ къ селу не принадлежатъ.—Всѣхъ вообще жителей въ 1894 г. считалось 1017 д. м. п., 1075 женскаго, итого 2092 д. об. пола, надѣленныхъ 10458 десят. удобной земли, 4405 десят. неудобной, всего 14863 десятинами.—Общество въ селѣ одно; здѣсь имѣются одна деревянная церковь во имя Покрова Пресвятой Богородицы и церковно-приходская школа. По свѣдѣн. Саратов. Епарх. Вѣдом. 1897 г., № 3, *Покровская* церковь въ с. *Ягодномъ* построена въ 1869 г. на средства прихожанъ, деревянная, крѣпкая, холодная, однопрестольная; при ней деревянная, крытая желѣзомъ, сторожка въ 6 сажень длины и 10 аршинъ ширины, въ которой помѣщается церковно-приходская школа, открытая въ 1887 г.; церковно-приходское попечительство существуетъ съ 1878 г.; земли при церкви 66 десятинъ. Ближай-

# АЛФАВИТЪ 1-го ТОМА.

## А.

	Стр.
1. Абрамова У. Ф. . . . .	5
2. Абросимова М. Ф. . . . .	—
3. Аверьяновъ хуторъ, Цариц. у. . . . .	—
4. Авилова поселокъ, Камыш. у. . . . .	—
5. Авилова Новая, колон. Кам. у. . . . .	6
6. Авилово, станц. желѣз. дор. . . . .	—
7. Авраимова Н. М. . . . .	—
8. Акатовка, дерев. Цар. у., стр. 7 и допол. стр. . . . .	3
9. Александрталь нѣм. кол., Кам. у. . . . .	9
10. Александрина, дер. Цар. у. . . . .	12
11. Александровка, сельцо Кам. у. . . . .	—
12. Александровка, дер. Кам. у. . . . .	13
13. Александровка, слоб. Цар. у., стр. 13, 201 и доп. стр. . . . .	3
14. Александровская волость, Цар. у. . . . .	17
15. Александровская станица, Цар. у., стр. 18 и доп. стр. . . . .	3
16. Александровскій Хребеть, Кам. у. . . . .	20
17. Александро-Невская станица, Кам. у. . . . .	—
18. Алексѣвка, дер. Камыш. у. . . . .	21
19. Алексѣвка, дер. Цариц. у., стр. 23 и доп. стр. . . . .	4
20. Алхутовъ хут., Цар. у. . . . .	24
21. Амутной хут., Кам. у. . . . .	—
22. Анапъ, дер. Цариц. у. . . . .	—
23. Андреевка, дер. Кам. у. . . . .	—
24. Андреевка, дер. Кам. у. . . . .	26
25. Андреевка, село Кам. у. . . . .	—
26. Андриановъ хут., Цар. у. . . . .	—
27. Антиповка село и Антиповская вол., Камыш. у., стр. 26 и . . . . .	202
28. Антонъ, нѣм. кол. Камыш. у. . . . .	38
29. Ардобазарная дорога . . . . .	—
30. Ардобазарныя станицы . . . . .	39
31. Ардюковъ хут., Камыш. у. . . . .	40
32. Архиповъ хут., Цар. у. . . . .	—
33. Асламка судно . . . . .	—
34. Астраханское казачье войско . . . . .	—
35. Ахматская гора, Кам. у. . . . .	43
36. Ахматскій островъ на Волгѣ . . . . .	—
37. Ахмать вол. с. Кам. у., стр. 44, 202 и доп. стр. . . . .	4
38. Ахматская волость, Кам. у. . . . .	47
39. Ахтуба, рукавъ Волги . . . . . стр. 48 и . . . . .	202

## Б.

	Стр.
40. Баба каменная . . . . .	50
41. Бабаевъ, хут. Цар. у. . . . .	—
42. Бабайка—весло . . . . .	—
43. Бабановка, дер. Кам. у. . . . .	—
44. Базилева балка, Кам. у. . . . .	—
45. Байденка рѣчка, Цар. у. . . . .	—
46. Баканъ . . . . .	—
47. Бакауты—суда . . . . .	51
48. Балберочный хут., Кам. у. . . . .	—
49. Балка . . . . .	—
50. Балка Казачья село, Цар. у. . . . .	—
51. Балка Прямая дер., Цар. у. . . . .	—
52. Балка Собачья село, Цар. у. . . . .	—
53. Баломутка, хут. Кам. у. . . . .	—
54. Бальклей село и Бальклейская волость, Цариц. уѣзда, стр. 51, 203 и доп. стр. . . . .	5
55. Бальклейка, рѣчка Цар. у. . . . .	59
56. Балькъ . . . . .	60
57. Бальцеръ, нѣм. кол. Кам. у. . . . .	—
58. Банновка Нижняя, дер. Кам. у., стр. 60 и . . . . .	204
59. Банное, вол. село Кам. у., стр. 61, 204 и доп. стр. . . . .	6
60. Банновская волость, Кам. у. . . . .	65
61. Баракъ . . . . .	66
62. Бараникова, дер. Кам. у. . . . .	—
63. Барановка, село Кам. у., стр. 68 и . . . . .	206
64. Барановскій Е. И., Саратов. губернаторъ . . . . .	70
65. Баратаевъ И. М. князь, губернс. предвод. . . . .	—
66. Баратаевы князья, стр. 70 и доп. стр. . . . .	6
67. Баржа . . . . .	71
68. Барка . . . . .	—
69. Барсукова, хут. Кам. у. . . . .	72
70. Батракъ . . . . .	—
71. Бауеръ, кол. Кам. у. . . . .	—
72. Бахметевъ Н. И., губерн. предводит. . . . .	—
73. Бахметьевы, дворянскій родъ . . . . .	—
74. Бахча . . . . .	—
75. Безрукова М. П. . . . .	73
76. Бейдекъ, кол. Кам. у. . . . .	—
77. Бекетовка, слоб. Цар. у., стр. 73, 206 и доп. стр. . . . .	6
78. Бекетовъ П. И., губерн. предводит. . . . .	74
79. Бекетовы, двор. родъ, стр. 74 и доп. стр. . . . .	6
80. Бердейка, рѣч. Цар. у. . . . .	75
81. Бердія, рѣка Цар. у., стр. 74 и . . . . .	206
82. Березовая балка, Цар. у. . . . .	75
83. Березовая, рѣчка Кам. у. . . . .	—
84. Березовая, рѣчка Кам. у. . . . .	76

85. Березовка, рѣчка Цариц. у. . . . .	76
86. Березовка, село Камыш. у., стр. 76, 206 и доп. стр.	6
87. Березовка, село Цариц. у. . . . .	78
88. Березовый оврагъ, Кам. у. . . . .	—
89. Берновъ И. И., губерн. предводит. . . . .	—
90. Бечева . . . . .	—
91. Бечевникъ . . . . .	79
92. Бибиковъ И. М., Сарат. военн. губернат. . . . .	—
93. Блесна для лова рыбы . . . . .	80
94. Бобровка, дер. Кам. у., стр. 80 и . . . . .	206
95. Бобровка, рѣчка Кам. у. . . . .	84
96. Бобровъ островъ, Цариц. у. . . . .	—
97. Бобыль . . . . .	—
98. Богомоловъ, лже-Петръ, стр. 111, 1772 г. . . . .	85
99. Богородское, село Кам. у. . . . .	86
100. Богородское, село Кам. у. . . . .	—
101. Болваны—урочище, Кам. у. . . . .	—
102. Большая Воробьевка, дер. Цар. у. . . . .	87
103. Большая Ивановка, село Цар. у. . . . .	—
104. Большое Костарево, село Кам. у. . . . .	—
105. Большое озеро, Кам. у. . . . .	—
106. Большой островъ, Цариц. у. . . . .	—
107. Большой Петрунь хут., Кам. у. . . . .	—
108. Бондаренковъ хут., Кам. у. . . . .	—
109. Борель усадьба, Кам. у. . . . .	—
110. Борель усадьба, Кам. у. . . . .	—
111. Борель хут., Кам. у. . . . .	—
112. Борель Э. И. усадьба, Кам. у. . . . .	—
113. Боровъ гора, Кам. у. . . . .	88
114. Бородаевка, дер. Кам. у. . . . .	—
115. Бородачева слоб., Кам. у., стр. 89, 206 и доп. стр. .	7
116. Бортныя ухожья . . . . .	91
117. Бочкаревъ хут., Цар. у. . . . .	—
118. Брагинъ, атаманъ разбойниковъ, 1775 г. . . . .	—
119. Братская балка, Цариц. у. . . . .	92
120. Бредень . . . . .	—
121. Бугоръ . . . . .	—
122. Бугоръ Стеньки Разина, Кам. у. . . . .	—
123. Бугоръ Стеньки Разина, Кам. у. . . . .	—
124. Буеракъ . . . . .	94
125. Буеракъ Буйдаковъ, кол. Кам. у. . . . .	95
126. Буеракъ Водяной, кол. Кам. у. . . . .	—
127. Буеракъ Грязноватый, дер. Кам. у. . . . .	—
128. Буеракъ Каменный, хут. Кам. у. . . . .	—
129. Буеракъ Караульный, кол. Кам. у. . . . .	—
130. Буеракъ Крестовый, кол. Кам. у. . . . .	—
131. Буй . . . . .	—

	Стр.
132. Буйдаковъ Буеракъ, вол. Кам. у., стр. 95 и . . . . .	206
133. Букровъ, разбойничій атаманъ, 1775 г. . . . .	98
134. Буксиръ . . . . .	—
135. Булатова Т. П. . . . .	—
136. Булинь, хут. Цар. у. . . . .	99
137. Буранъ . . . . .	—
138. Бурлакъ . . . . .	—
139. Бурлукъ, вол. село Кам. у., стр. 99, 206 и доп. стр.	8
140. Бурлукская волость, Кам. у. . . . .	103
141. Бурлукъ, хут. Кам. у. . . . .	—
142. Бурлукъ, рѣка Кам. у. . . . .	—
143. Бурлукъ Малый, рѣчка Кам. у. . . . .	104
144. Бѣлая, рѣчка Кам. у. . . . .	—
145. Бѣлая Глинка, хут. Кам. у. . . . .	—
146. Бѣлая Горка, хут. Кам. у. . . . .	105
147. Бѣленькій оврагъ, Кам. у. . . . .	—
148. Бѣлизьцевъ хут., Кам. у. . . . .	—
149. Бѣлицкій хут., Цар. у. . . . .	—
150. Бѣлова усадьба, Цар. у. . . . .	—
151. Бѣловъ хут., Цар. у. . . . .	—
152. Бѣло-Конева балка, Цар. у. . . . .	106
153. Бѣлопашцы . . . . .	—
154. Бѣлоусовъ Я. Е. . . . .	—
155. Бѣляковъ П. У., Саратов. губернат. . . . .	—
156. Бѣяны—суда . . . . .	107
157. Бѣлый Ключъ, хут. Цариц. у. . . . .	108

## В.

158. Вавилинь хут., Цар. у. . . . .	109
159. Валь, Цариц. у. . . . .	—
160. Валь, хут. Кам. у. . . . .	—
161. Ванды, рыболов. снасть . . . . .	—
162. Вырышаевка, дер. Цар. у. . . . .	—
163. Варькинъ хут., Цар. у. . . . .	—
164. Васильева ус., Кам. у. . . . .	112
165. Васильевскій поселокъ, Кам. у. . . . .	—
166. Ватага . . . . .	—
167. Ватага, дер. Кам. у. . . . .	113
168. Ваулино, с. Кам. у., стр. 113, 206 и доп. стр. . . . .	9
169. Веберъ, земельн. участокъ Цар. у. . . . .	114
170. Везелевый хут., Цар. у. . . . .	—
171. Вентеръ, рыболов. снасть . . . . .	115
172. Веревкинъ хут., Кам. у. . . . .	—
173. Верецагинъ хут., Кам. у. . . . .	117
174. Верхняя Банновка, с. Кам. у. . . . .	118
175. Верхняя Грязнуха, вол. Кам. у. . . . .	—



176. Верхняя Добринка, кол. Кам. у. . . . .	118
177. Верхняя Добринка, рус. село, Кам. у. . . . .	—
178. Верхняя Елшанка, дер. Цар. у. . . . .	—
179. Верхняя Кузалинка, кол. Кам. у. . . . .	—
180. Верхняя Липовка, с. Кам. у. . . . .	—
181. Верховье, кол. Кам. у. . . . .	—
182. Верша, рыболов. снарядъ . . . . .	120
183. Вершинка, кол. Кам. у. . . . .	—
184. Вершины Бурлуцкіе, дер. Кам. у. . . . .	122
185. Вершины Кленовыя, дер. Кам. у. . . . .	—
186. Вещьякъ . . . . .	—
187. Винница, дер. Цариц. у. . . . .	123
188. Винновка, дер. Цар. у., стр. 123, 206 и доп. стр. . . . .	9
189. Висельный оврагъ г. Камышина . . . . .	124
190. Вихлянцевъ, хут. Кам. у. . . . .	125
191. Власовъ Д. Я. . . . .	—
192. Водоливъ . . . . .	—
193. Водяная, балка Цар. у. . . . .	—
194. Водяная, балка Цар. у. . . . .	—
195. Водяная, почтов. станц. Цар. у. . . . .	—
196. Водяное, рѣчка и мельница, Кам. у. . . . .	—
197. Водяное, село Цар. у., стр. 125, 206 и доп. стр. . . . .	9
198. Водяной Буеракъ, кол. Кам. у., стр. 128 и . . . . .	206
199. Водяной, оврагъ Цар. у. . . . .	131
200. Водяной, оврагъ Кам. у. . . . .	—
201. Водяной, оврагъ Цар. у. . . . .	—
202. Водяной, хут. Кам. у. . . . .	—
203. Волго-Донская жел. дор. . . . .	132
204. Волжскія горы . . . . .	135
205. Волжское казачье войско . . . . .	139
206. Волковъ, хут. Камышинскаго уѣзда . . . . .	142
207. Володашна, хут. Царицынскаго уѣзда . . . . .	143
208. Володивъ, хут. Царицынскаго уѣзда . . . . .	—
209. Воложка . . . . .	—
210. Волокуша . . . . .	144
211. Волокъ . . . . .	—
212. Волочегъ (брედень) . . . . .	—
213. Вольново (Валиково), оз. Камышинскаго уѣзда . . . . .	—
214. Воробцевка Большая, дер. Царицынскаго уѣзда . . . . .	—
215. Воробцевка Малая, дер. Царицынскаго уѣзда . . . . .	145
216. Воробьевка, дер. Царицынскаго уѣзда . . . . .	146
217. Воронинъ, хут. Царицынскаго уѣзда . . . . .	—
218. Воронинъ, хут. Царицынскаго уѣзда . . . . .	—
219. Воропановка, дер. Царицынскаго уѣзда . . . . .	—
220. Воропановы, дворяне . . . . .	—
221. Врагъ (оврагъ) . . . . .	—
222. Врасскіе, дворяне . . . . .	—

223. Всеволожская Е. М. . . . .	146
224. Всеволожская О. А. . . . .	—
225. Всеволожскіе, дворяне . . . . .	147
226. Выселокъ . . . . .	—
227. Вѣнцы, гора Царицынскаго уѣзда . . . . .	—
228. Вязовый оврагъ, хут. Царицынскаго уѣзда . . . . .	—
229. Вязовый, оврагъ Царицынскаго уѣзда . . . . .	—

## Г.

230. Гавриловъ, хут. Камышинскаго уѣзда . . . . .	148
231. Гагарина княгиня А. Н. . . . .	—
232. Гагариной, усадьба Камышинскаго уѣзда . . . . .	—
233. Гагарины князья . . . . .	—
234. Гагаринъ С. П., Саратовскій губернаторъ . . . . .	—
235. Гаіѣнковъ, хуторъ Камышинскаго уѣзда . . . . .	—
236. Гай . . . . .	—
237. Галдинъ, хут. Царицынскаго уѣзда . . . . .	—
238. Галка, кол. Камышинскаго уѣзда . . . . .	149
239. Галкинъ-Врасскій, Саратовскій губернаторъ . . . . .	—
240. Галкинъ, островъ Камышинскаго уѣзда . . . . .	150
241. Гарднаутный экипажъ . . . . .	151
242. Гебель, кол. Камышинскаго уѣзда . . . . .	153
243. Генеральное межеваніе . . . . .	—
244. Гилтъманъ, кол. Камышинскаго уѣзда . . . . .	—
245. Гладковъ П. А., Саратовскій губ. предводитель . . . . .	—
246. Глинницъ, хут. Царицынскаго уѣзда . . . . .	—
247. Гвидинъ, курганъ Камышинскаго уѣзда . . . . .	154
248. Гвиллой Протокъ 1-й, село Камышинскаго уѣзда . . . . .	—
249. Гвиллой Протокъ 2-й, дер. Камышинскаго уѣзда . . . . .	—
250. Гвилуша, с. Камыш. уѣзда, стр. 154, 206 и доп. стр. . . . .	10
251. Гвилушка, рѣчка Камышинскаго уѣзда . . . . .	156
252. Гвилушка, дер. Камышинскаго уѣзда . . . . .	—
253. Гвилушка, кол. Камышинскаго уѣзда, стр. 156 и . . . . .	206
254. Говорухинъ, хут. Камышинскаго уѣзда . . . . .	158
255. Голая, рѣчка Царицынскаго уѣзда . . . . .	—
256. Голдины, хутора Царицынскаго уѣзда . . . . .	159
257. Голиковская, степь Камышинскаго уѣзда . . . . .	—
258. Голицынъ А. Н. князь, Саратовскій губернаторъ . . . . .	—
259. Голицыны, княжескій родъ . . . . .	—
260. Голодаевка, хуторъ Камышинскаго уѣзда . . . . .	—
261. Гололобовка старая, кол. Камыш. уѣзда, стр. 159 и . . . . .	206
262. Гололобовка новая, кол. Камыш. уѣзда, стр. 162 и . . . . .	206
263. Голый Карамышъ, рѣчка Камышинскаго уѣзда . . . . .	164
264. Голый Карамышъ, кол. Камыш. уѣзда, стр. 164 и . . . . .	207
265. Гольштейнъ, кол. Камышинскаго уѣзда . . . . .	166
266. Гордіенковъ хут., Камышинскаго уѣзда . . . . .	—

267. Городище, урочище Камышинского уѣзда . . . . .	168
268. Городище, село Цариц. у., стр. 168, 207 и доп. стр.	10
269. Городище, станція желѣзной дороги . . . . .	173
270. Городище . . . . .	—
271. Городокъ . . . . .	—
272. Горчаговка, дер. Камышинского уѣзда . . . . .	—
273. Горькое, озеро Камышинского уѣзда . . . . .	—
274. Горѣлый, хут. Камышинского уѣзда . . . . .	—
275. Горючка, рѣчка Камышинск. и Саратовск. уѣзд. . . . .	—
276. Готовицкаго, ус. Камышинского уѣзда . . . . .	174
277. Готовицкая Г. Г. . . . .	—
278. Готовицкій В. М. . . . .	—
279. Готовицкій М. В. . . . .	—
280. Грацка, кол. Камышинского уѣзда . . . . .	—
281. Грачи, балка Царицынского уѣзда . . . . .	—
282. Грачи, хут. Царицынского уѣзда, стр. 175 и доп. стр.	11
283. Грекова Е. Г. . . . .	175
284. Грекова Е. П. . . . .	—
285. Грекова О. П. . . . .	—
286. Грековой, ус. Царицынского уѣзда . . . . .	—
287. Грековъ А. Г. . . . .	—
288. Грековъ В. Г. . . . .	—
289. Грековъ Е. Г. . . . .	176
290. Грековъ Н. Г. . . . .	—
291. Грековъ С. Г. . . . .	—
292. Грековы, дворянскіе роды . . . . .	—
293. Гречаный, хут. Камышинского уѣзда . . . . .	—
294. Гримъ, кол. Камышинского уѣзда . . . . .	177
295. Громки, с. Камыш. уѣзда, стр. 177, 207 и доп. стр.	11
296. Грязе-Царицынская желѣзная дорога . . . . .	179
297. Грязная, село Царицынского уѣзда, стр. 181 и . . . . .	207
298. Грязноватка, рѣчка Камышинского уѣзда . . . . .	183
299. Грязноватка, кол. Камышинского уѣзда, стр. 183 и . . . . .	207
300. Грязноватый Буеракъ, Камышинского уѣзда . . . . .	185
301. Грязноватый Буеракъ, дер. Камыш. у., стр. 185 и . . . . .	207
302. Грязной Курганъ, село Царицынского уѣзда . . . . .	186
303. Грязнуха, хут. Камышинского уѣзда . . . . .	—
304. Грязнуха, рѣчка Камышинского уѣзда . . . . .	187
305. Грязнуха, рѣчка Камышинского уѣзда . . . . .	—
306. Грязнуха, село Камышинского уѣзда, стр. 187 и . . . . .	207
307. Грязнуха Верхняя, кол. Камыш. уѣзда, стр. 191 и . . . . .	207
308. Грязнуха Нижняя, кол. Камышинского уѣзда . . . . .	194
309. Грязнушинская женская Община Камышинского уѣзда, стр. 194 и доп. стр. . . . .	11
310. Гужевые тракты . . . . .	194
311. Гукъ, кол. Камышинского уѣзда . . . . .	—
312. Гусавовъ, хут. Камышинского уѣзда . . . . .	—

313. Гусаровскій, хут. Камышинскаго уѣзда . . . . .	194
314. Гусары, кол. Камышинскаго уѣзда . . . . .	—
315. Гусева, дер. Камышинскаго уѣзда, стр. 194 п . . . . .	207
316. Гусевка, слоб. Царицынскаго уѣзда, стр. 196 п . . . . .	207
317. Гусевская женская Община, Царицынскаго уѣзда . . . . .	198
318. Гуселка, с. Камышинскаго уѣзда, стр. 198, 207 п доп. стр. . . . .	12
319. Гусельская, волость Камышинскаго уѣзда . . . . .	201
320. Гусиное, озеро Камышинскаго уѣзда . . . . .	—
321. Гусиный, островъ Царицынскаго уѣзда . . . . .	—
322. Гуссенбахъ, кол. Камышинскаго уѣзда . . . . .	—

## Д.

323. Давыдовка, с. Царн. уѣзда, стр. 209 п доп. стр. . . . .	12
324. Давыдовъ Н. Д., Саратов. губерни. предводитель . . . . .	210
325. Давьяловка, дер. Царицынскаго уѣзда . . . . .	—
326. Дацлова А. Н. . . . .	211
327. Даниловка, хут. Камышинскаго уѣзда . . . . .	—
328. Даниловка, слоб. Камыш. у., стр. 211 п доп. стр. . . . .	13
329. Даниловка Верхняя (см. Алексѣевка стр. 21), дер. Камышинскаго уѣзда, доп. стр. . . . .	13
330. Даниловка, рѣчка Камышинскаго уѣзда . . . . .	214
331. Даниловой, усадьба Царицынскаго уѣзда . . . . .	—
332. Даниловская, мельница Камышинскаго уѣзда . . . . .	215
333. Даниловская, рѣчка Камышинскаго уѣзда . . . . .	—
334. Даниловскій, хут. Камышинскаго уѣзда . . . . .	—
335. Даниловскій, хут. Камышинскаго уѣзда . . . . .	—
336. Даниловъ, участокъ Царицынскаго уѣзда . . . . .	216
337. Даниловъ Н. Ѳ. . . . .	—
338. Дворянъ, хут. Камышинскаго уѣзда . . . . .	—
339. Дворянка, дер. Царицынскаго уѣзда . . . . .	—
340. Дворянскій, хут. Камышинскаго уѣзда . . . . .	—
341. Деготь, нѣм. кол. Камышинскаго уѣзда . . . . .	—
342. Дегтяренко, разбойникъ 1780 г. . . . .	—
343. Денгофъ, нѣм. кол. Камышинскаго уѣзда . . . . .	218
344. Денежный, островъ на Волгѣ . . . . .	—
345. Денисовка, дер. Царицынскаго уѣзда . . . . .	219
346. Десятна . . . . .	—
347. Дикова, хут. Царицынскаго уѣзда . . . . .	—
348. Диковой Н. А. наследники . . . . .	—
349. Диковъ Ф. А. . . . .	—
350. Дитель, нѣм. кол. Камышинскаго уѣзда . . . . .	—
351. Дмитріевка, дер. Царицынскаго уѣзда . . . . .	—
352. Дмитріевская, мельница Царицынскаго уѣзда . . . . .	221
353. Дмитріевскія горы Камышинскаго уѣзда . . . . .	—
354. Дмитріевскъ, городъ . . . . .	—

355. Добринка, рѣчка Камышинскаго уѣзда . . . . .	221
356. Добринка, рѣчка Камышинскаго уѣзда . . . . .	—
357. Добринка Верхняя, рус. село и Верхне-Добринская волость Камышин. уѣзда, стр. 221 и доп. стр. . . . .	13
358. Добринка Верхняя, нѣм. кол. Камышин. уѣзда . . . . .	226
359. Добринка Нижняя, нѣм. кол. Камышин. уѣзда . . . . .	231
360. Добринка Нижняя, рус. село и Нижне-Добринская волость Камышин. уѣзда, стр. 234 и доп. стр. . . . .	14
361. Добринскій хут., село Камышин. уѣзда, стр. 238 и доп. стр. . . . .	14
362. Довгялю П. А. . . . .	240
363. Долгій Буеракъ, хут. Камышинскаго уѣзда . . . . .	—
364. Долгинскій, хут. Камышинскаго уѣзда . . . . .	—
365. Долгое, озеро Царицынскаго уѣзда . . . . .	241
366. Дорошевъ, хут. Камышинскаго уѣзда . . . . .	—
367. Дошанникъ . . . . .	242
368. Дрейшищъ, нѣм. кол. Кам. уѣзда . . . . .	243
369. Дружинъ, хут. Камышинскаго уѣзда . . . . .	—
370. Дубовая, балка Царицынскаго уѣзда . . . . .	—
371. Дубовая, рѣчка Камышинскаго уѣзда . . . . .	—
372. Дубовка, рѣчка Камышинскаго уѣзда . . . . .	—
373. Дубовка, рѣчка Царицынскаго уѣзда . . . . .	—
374. Дубовка, рѣчка Царицынскаго уѣзда . . . . .	—
375. Дубовка, сельцо Камыш. уѣзда, стр. 243 и доп. стр. . . . .	14
376. Дубовка, дер. Камышинскаго уѣзда . . . . .	245
377. Дубовка, посадъ Цариц. уѣзда, стр. 246 и доп. стр. . . . .	14
378. Дубовый, оврагъ Царицынскаго уѣзда . . . . .	275
379. Дубовой, хут. Царицынскаго уѣзда . . . . .	—
380. Дубовская женская община, Царицынскаго уѣзда, стр. 275 и доп. стр. . . . .	16
381. Дубовско-Качалинская желѣзно-конная дорога . . . . .	276
382. Дубовскій островъ на Волгѣ . . . . .	277
383. Дубовый, хут. Царицынскаго уѣзда . . . . .	—
384. Дудкинъ, оврагъ Царицынскаго уѣзда . . . . .	—
385. Дурманская гора Камышинскаго уѣзда . . . . .	—
386. Дымниковъ, хут. Царицынскаго уѣзда . . . . .	—
387. Дьяченкова З. А. наслѣдники . . . . .	—
388. Дьяченкова П. А. наслѣдники . . . . .	278
389. Дьяченковъ А. А. наслѣдники . . . . .	—
390. Дьяченковы А. А. наслѣдники . . . . .	—

## Е.

391. Егоровка, дер. Камышинскаго уѣзда . . . . .	279
392. Егоровка, селеніе Камышинскаго уѣзда . . . . .	280
393. Егорьевскій Новый, дер. Царицынскаго уѣзда . . . . .	—
394. Ежевка, дер. Царицынскаго уѣзда . . . . .	—

395. Екатерининскій, родникъ Царицынскаго уѣзда . . . . .	280
396. Екатериновка, дер. Царицынскаго уѣзда . . . . .	281
397. Еланка, рѣч. Камышинскаго уѣзда . . . . .	283
398. Елховка Мокрая, рѣч. Камышинскаго уѣзда . . . . .	—
399. Елховка Сухая, рѣч. Камышинскаго уѣзда . . . . .	284
400. Елховъ, хут. Камышинскаго уѣзда . . . . .	—
401. Елховый, хут. Камышинскаго уѣзда . . . . .	—
402. Елшанка, рѣч. Камышинскаго уѣзда . . . . .	—
403. Елшанка, рѣч. Камышинскаго уѣзда . . . . .	—
404. Елшинка, рѣч. Камышинскаго уѣзда . . . . .	—
405. Елшанка, рѣч. Камышинскаго уѣзда . . . . .	285
406. Елшанка, оврагъ Царицынскаго уѣзда . . . . .	—
407. Елшанка, рѣч. Царицынскаго уѣзда . . . . .	—
408. Елшанка, нѣм. кол. Камышинскаго уѣзда . . . . .	—
409. Елшанка, кол. Камышинскаго уѣзда . . . . .	288
410. Елшанка, хут. (деревня) Камышинскаго уѣзда . . . . .	—
411. Елшанка Верхняя, село Царицынскаго уѣзда . . . . .	289
412. Елшанка Нижняя, дер. Царицынскаго уѣзда . . . . .	290
413. Елшанскій, хут. Царицынскаго уѣзда . . . . .	291
414. Ергени—горный кряжъ . . . . .	—
415. Еремкинъ Курганъ, село Царицынскаго уѣзда . . . . .	—
416. Еремкинъ Курганъ, Царицынскаго уѣзда . . . . .	—
417. Ерзовка, слобода Царицынскаго уѣзда . . . . .	292
418. Ерзовская волость, Царицынскаго уѣзда . . . . .	300
419. Ерикъ—рукава р. Волги . . . . .	303
420. Ерленбахъ, нѣм. кол. Камышинскаго уѣзда . . . . .	304
421. Ермаковъ, оврагъ Камышинскаго уѣзда . . . . .	—
422. Ершовка, село Камышинскаго уѣзда . . . . .	—

## Ж.

423. Ждановъ, хут. Камышинскаго уѣзда . . . . .	307
424. Желтухина М. Р. . . . .	—
425. Желтухинъ Д. О., Сар. губернс. предвод. . . . .	—
426. Жила балка, Камышинскаго уѣзда . . . . .	—
427. Жилой Козій, хут. Камышинскаго уѣзда . . . . .	—
428. Жирновая, гора Камышинскаго уѣзда . . . . .	—
429. Жирное, село Камышинскаго уѣзда . . . . .	—
430. Жиротопный неводъ . . . . .	312
431. Жоголева П. П. . . . .	—
432. Жоголевъ Н. С. . . . .	—
433. Жоголевъ С. . . . .	—
434. Журавскій, оврагъ Камышинскаго уѣзда . . . . .	313
435. Журавскій, хут. Камышинскаго уѣзда . . . . .	—
436. Журковка, хут. Царицынскаго уѣзда . . . . .	—

## 3.

437. Забойки для лова рыбы . . . . .	313
438. Забуруновъ, хут. Царицынскаго уѣзда . . . . .	314
439. Забѣжка, маленькій пароходъ . . . . .	—
440. Завозня, лодка . . . . .	—
441. Задубовскій, хут. Царицынскаго уѣзда . . . . .	315
442. Заевка Нижняя, село Камышинскаго уѣзда . . . . .	—
443. Зайкинъ, оврагъ Камышинскаго уѣзда . . . . .	—
444. Займище . . . . .	—
445. Зайцевскаго, усадьба Царицынскаго уѣзда . . . . .	—
446. Заманиха . . . . .	—
447. Заметаевъ, разбойн. атаманъ 1775 г. . . . .	—
448. Западная, почт. станц. Царицынскаго уѣзда . . . . .	318
449. Западный, хут. Царицынскаго уѣзда . . . . .	319
450. Западный, оврагъ Камышинскаго уѣзда . . . . .	—
451. Затонъ . . . . .	—
452. Захаровка, дер. Царицынскаго уѣзда . . . . .	—
453. Захаровъ, хут. Камышинскаго уѣзда . . . . .	320
454. Зевальдъ, нѣм. кол. Камышинскаго уѣзда . . . . .	321
455. Земскій, оврагъ Камышинскаго уѣзда . . . . .	—
456. Земскій, хут. Камышинскаго уѣзда . . . . .	—
457. Зензеватка, рѣч. Царицынскаго уѣзда . . . . .	—
458. Зензеватка, сельце Царицынскаго уѣзда . . . . .	—
459. Зодіевой К. Ф. наслѣдники . . . . .	323
460. Золиха, рѣч. Камышинскаго уѣзда . . . . .	—
461. Золотая, гора Камышинскаго уѣзда . . . . .	—
462. Золотое, волост. село Камышинскаго уѣзда . . . . .	—
463. Золотовская, волость Камышинскаго уѣзда . . . . .	328
464. Золотой, островъ Камышинскаго уѣзда . . . . .	332
465. Золотой, курганъ Камышинскаго уѣзда . . . . .	—
466. Золотуха, рѣч. Камышинскаго уѣзда . . . . .	—
467. Зубакинъ, разбойникъ 1775 г. . . . .	—
468. Зубовъ А. А., Саратов. губернат. . . . .	—
469. Зубовы—дворянскій родъ . . . . .	333

## И.

470. Ивановка, усадьба Царицынскаго уѣзда . . . . .	—
471. Ивановка, дер. Царицынскаго уѣзда . . . . .	334
472. Ивановка, дер. Царицынскаго уѣзда . . . . .	—
473. Ивановка Большая, с. Царицынскаго уѣзда . . . . .	335
474. Ивановка Малая, волост. с. Царицынскаго уѣзда . . . . .	337
475. Ивановская, волость Царицынскаго уѣзда . . . . .	339
476. Ивановскій, поселокъ Царицынск. уѣзда . . . . .	340
477. Ивановъ, разбойнич. атаманъ 1771 г. . . . .	—
478. Игнатьевъ А. Д., Саратов. губернат. . . . .	—
479. Илавля, нѣм. кол. Камышинскаго уѣзда . . . . .	—

480. Илавлинская, волость Камышинскаго уѣзда . . . . .	340
481. Илавлинскій, уметъ кол. Камышинскаго уѣзда . . . . .	343
482. Иловля рѣка . . . . .	—
483. Иловля, нѣм. кол. Камышинскаго уѣзда . . . . .	353
484. Ильинъ, казач. хут. Царицынскаго уѣзда . . . . .	355
485. Ильинъ, хут. Песковат. вол. Царицынскаго уѣзда . . . . .	356
486. Ильмень—рукавъ рѣки . . . . .	—
487. Ильмень, озеро Камышинскаго уѣзда . . . . .	—
488. Ильмень, озеро Камышинскаго уѣзда . . . . .	—
489. Ильмень, слобода Камышинскаго уѣзда . . . . .	—
490. Ильменьская мельница, Камышинскаго уѣзда . . . . .	361
491. Плюшевка, слобода Камышинскаго уѣзда . . . . .	—
492. Псады . . . . .	362
493. Псаевка, дер. Камышинскаго уѣзда . . . . .	—
494. Исполщина (испольная работа) . . . . .	—

## I.

495. Иозефсталь, нѣм. кол. Камышинскаго уѣзда . . . . .	—
496. Ионово, хут. Камышинскаго уѣзда . . . . .	366
497. Иосефсталь, кол. Камышинскаго уѣзда . . . . .	—

## K.

498. Кабестанные пароходы . . . . .	—
499. Каблы, озеро Камышинскаго уѣзда . . . . .	—
500. Казанка Большая, рѣка Камышинскаго уѣзда . . . . .	—
501. Казанка Малая, р. Камышинскаго уѣзда . . . . .	367
502. Казачій, балка Царицынскаго уѣзда . . . . .	—
503. Казачьковъ, хут. Камышинскаго уѣзда . . . . .	—
504. Казачья Балка, село Царицынскаго уѣзда . . . . .	368
505. Каленниковъ, хут. Камышинскаго уѣзда . . . . .	—
506. Калининъ, хут. Царицынскаго уѣзда . . . . .	—
507. Калиновъ, оврагъ Царицынскаго уѣзда . . . . .	—
508. Калмыки . . . . .	—
509. Калмыцкая, гора Камышинскаго уѣзда . . . . .	371
510. Калмыцкая, колонія Царицынскаго уѣзда . . . . .	—
511. Каменка, нѣм. кол. Камышинскаго уѣзда . . . . .	—
512. Каменская, волость Камышинскаго уѣзда . . . . .	375
513. Каменка, дер. Камышинскаго уѣзда . . . . .	—
514. Каменка Псаева, дер. Камышинскаго уѣзда . . . . .	376
515. Каменка Нижняя, рѣч. Камышинскаго уѣзда . . . . .	—
516. Каменно-Бродская, меж. община Царицынскаго уѣзда . . . . .	—
517. Каменно-Бродскій, хут. Царицынскаго уѣзда . . . . .	377
518. Каменный Бродъ, село Царицынскаго уѣзда . . . . .	—
519. Каменный Буеракъ, калмыц. хут. Царицынскаго уѣзда . . . . .	378
520. Каменный Оврагъ, нѣм. кол. Камышинскаго уѣзда . . . . .	379
521. Каменные бабы . . . . .	381



	Стр.
522. Камзала, село Камышинскаго уѣзда . . . . .	382
523. Камышинка, рѣч. Камышинскаго уѣзда . . . . .	383
524. Камышинка Верхняя, хут. Камышинскаго уѣзда . . . . .	384
525. Камышинка Средняя, хут. Камышинскаго уѣзда . . . . .	—
526. Камышинская волость . . . . .	—
527. Камышинскій уѣздъ . . . . .	386
528. <i>Камышинъ</i> , уѣздный городъ . . . . .	427
529. Каналь Петра Великаго . . . . .	459
530. Каналь Селима . . . . .	460
531. Каницево, нѣм. посел. Камышинскаго уѣзда . . . . .	462
532. Каницевъ, хут. Камышинскаго уѣзда . . . . .	463
533. Капитанская гора, Камышинскаго уѣзда . . . . .	—
534. Капитанская ставка, Камышинскаго уѣзда . . . . .	465
535. Караван . . . . .	—
536. Караванка, село Царицынскаго уѣзда . . . . .	—
537. Караванская почт. стан., Царицынскаго уѣзда . . . . .	470
538. Караечевка рѣч., Царицынскаго уѣзда . . . . .	—
539. Карашевка, рѣчка . . . . .	—
540. Карамышевка, нѣм. кол. Камышинскаго уѣзда . . . . .	—
541. Карамышъ, рѣка . . . . .	472
542. Карамышъ Гольй, рѣч. Камышинскаго уѣзда . . . . .	474
543. Карамышъ Гольй, нѣм. кол. Камышинскаго уѣзда . . . . .	—
544. Карамышъ Лѣсной, рѣч. Камышинскаго уѣзда . . . . .	—
545. Карамышъ Лѣсной, нѣм. кол. Камышинскаго уѣзда . . . . .	—
546. Караульный Буеракъ, Камышинскаго уѣзда . . . . .	—
547. Караульный Буеракъ, нѣм. кол. Камышинск. уѣзда . . . . .	—
548. Кардашинка, рѣч. Царицынскаго уѣзда . . . . .	477
549. Карпова М. П. . . . .	—
550. Карпунигъ, хут. Камышинскаго уѣзда . . . . .	478
551. Катасоновъ, хут. Камышинскаго уѣзда . . . . .	—
552. Кауцъ, нѣм. кол. Камышинскаго уѣзда . . . . .	—
553. Качаловъ, хут. Царицынскаго уѣзда . . . . .	—
554. Кашары . . . . .	—
555. Каширина, усадьба Камышинскаго уѣзда . . . . .	—
556. Каширинныхъ, хут. Камышинскаго уѣзда . . . . .	—
557. Келеръ, нѣм. кол. Камышинскаго уѣзда . . . . .	479
558. Киргизъ—Кайсаки . . . . .	—
559. Киргизы . . . . .	—
560. Киселевъ И. Н., Саратов. губернскаго предвод. . . . .	—
561. Кладныя суда . . . . .	480
562. Кладъ . . . . .	—
563. Кленовка, дер. Царицынскаго уѣзда . . . . .	481
564. Кленовка, село Камышинскаго уѣзда . . . . .	482
565. Кленовыя Вершины, дер. Аткарскаго уѣзда . . . . .	485
566. Климинъ, хут. Царицынскаго уѣзда . . . . .	—
567. Климовъ, хут. Царицынскаго уѣзда . . . . .	—
568. Клигская мельница, Камышинскаго уѣзда . . . . .	—
569. Клубкова, дер. Камышинскаго уѣзда . . . . .	—

	Стр.
570. Ключевская Роща, хут. Царицынскаго уѣзда . . . . .	486
571. Ключи, дер. Царицынскаго уѣзда . . . . .	—
572. Ключи, нѣм. гол. Камышинскаго уѣзда . . . . .	—
573. Ковалева Н. М., усадьба Камышинскаго уѣзда . . . . .	489
574. Кожевниковъ М. Л., Саратов. губернат. . . . .	—
575. Козловка, село Камышинскаго уѣзда . . . . .	490
576. Козловскій, хут. Камышинскаго уѣзда . . . . .	493
577. Князьи, хутора Камышинскаго уѣзда . . . . .	—
578. Козій, хут. Камышинскаго уѣзда . . . . .	—
579. Козьмо-Демьянское, с. Камышинскаго уѣзда . . . . .	—
580. Колодезь Красный, с. Царицынскаго уѣзда . . . . .	—
581. Колодезь Красный, дер. Царицынскаго уѣзда . . . . .	—
582. Колокольцевъ Г. А., Саратов. губ. предводит. . . . .	—
583. Коломенки, суда на Волгѣ . . . . .	494
584. Колоніи нѣмцевъ Камышинскаго уѣзда въ 1860 г. . . . .	—
585. Колосихинъ, хут. Царицынскаго уѣзда . . . . .	497
586. Колпакъ, рѣчка . . . . .	—
587. Кондаль, село Камышинскаго уѣзда . . . . .	498
588. Кондаль Новая, дер. Камышинскаго уѣзда . . . . .	501
589. Конно-машинные суда . . . . .	502
590. Коноводное судно . . . . .	—
591. Коноплянный, хут. Камышинскаго уѣзда . . . . .	503
592. Константиновскій, хут. Камышинскаго уѣзда . . . . .	—
593. Константиновы, дворяне Царицынскаго уѣзда . . . . .	—
594. Конейкинъ, хут. Камышинскаго уѣзда . . . . .	—
595. Копенка, рѣч. Камышинскаго уѣзда . . . . .	—
596. Копенка, нѣм. гол. Камышинскаго уѣзда . . . . .	—
597. Корбутовскій, участокъ Царицынскаго уѣзда . . . . .	506
598. Корбутовскій Н. М. . . . .	—
599. Корбутовскій Н. П. . . . .	—
600. Корбутовскій П. Н. . . . .	—
601. Корбутовскій С. П. . . . .	—
602. Корбутовскихъ дворянск. родъ . . . . .	—
603. Коренная, балка Царицынскаго уѣзда . . . . .	507
604. Коренныя суда . . . . .	—
605. Коробковскій, хут. Камышинскаго уѣзда . . . . .	—
606. Королевъ, хут. Царицынскаго уѣзда . . . . .	508
607. Коростино, село Камышинскаго уѣзда . . . . .	—
608. Косичъ А. И., Саратов. губернаторъ . . . . .	511
609. Косныя лодки . . . . .	513
610. Костарево, село Камышинскаго уѣзда . . . . .	514
611. Костинъ, хут. Царицынскаго уѣзда . . . . .	522
612. Котлобанъ, балка Царицынскаго уѣзда . . . . .	—
613. Котлобанъ, рѣч. Царицынскаго уѣзда . . . . .	—
614. Котлова, балка Камышинскаго уѣзда . . . . .	—
615. Котова, слобода Камышинскаго уѣзда . . . . .	—
616. Котовская, волость Камышинскаго уѣзда . . . . .	527
617. Кочкарное, озеро Камышинскаго уѣзда . . . . .	529

	Стр.
618. Кочкарное, озеро Царицынского уѣзда . . . . .	529
619. Кочкарное, озеро Царицынского уѣзда . . . . .	—
620. Кошкинскій, поселокъ Камышинскаго уѣзда . . . . .	—
621. Красная рыба . . . . .	530
622. Красноглиновка, каз. станція Царицынскаго уѣзда . . . . .	—
623. Красноярская, станція жел. дороги . . . . .	—
624. Красноярская степь, Камышинскаго уѣзда . . . . .	531
625. Красный колодезь, родникъ Царицынскаго уѣзда . . . . .	—
626. Красный колодезь, село Царицынскаго уѣзда . . . . .	—
627. Красный колодезь, хут. Царицынскаго уѣзда . . . . .	—
628. Красный, хут. Камышинскаго уѣзда . . . . .	—
629. Красный яръ, урочище . . . . .	532
630. Красный Яръ, слобода Камышинскаго уѣзда . . . . .	—
631. Красноярская волость, Камышинскаго уѣзда . . . . .	540
632. Красный Яръ, желѣзно-дор. станція . . . . .	541
633. Крафтъ, нѣм. кол. Камышинскаго уѣзда . . . . .	—
634. Крацке, нѣм. кол. Камышинскаго уѣзда . . . . .	—
635. Крестовый Буеракъ, кол. Камышинскаго уѣзда . . . . .	—
636. Кресты, нѣм. кол. Камышинскаго уѣзда . . . . .	544
637. Кривецъ Большой, озеро Камышинскаго уѣзда . . . . .	—
638. Кривое, озеро Камышинскаго уѣзда . . . . .	—
639. Кривскій П. А., Саратов. губ. предводит. . . . .	—
640. Крутая, станція жел. дор. . . . .	—
641. Крутенькая, дер. Царицынскаго уѣзда . . . . .	545
642. Крячковъ, хут. Камышинскаго уѣзда . . . . .	—
643. Кубасова, дер. Камышинскаго уѣзда . . . . .	546
644. Кугушевъ Я. Ѳ. князь, Саратов. губ. предвод. . . . .	547
645. Кузьминъ, хут. Царицынскаго уѣзда . . . . .	—
646. Кукушкинъ, хут. Камышинскаго уѣзда . . . . .	—
647. Кулага—народное кушаніе . . . . .	548
648. Кулага, разбойн. атам. 1770—75 гг. . . . .	—
649. Кулалинка, рѣч. Камышинскаго уѣзда . . . . .	—
650. Кулалинка Верхняя, нѣм. кол. Камышинскаго уѣзда . . . . .	549
651. Усть-Кулалинская вол., Камышинскаго уѣзда . . . . .	551
652. Кулалы, нѣм. кол. Камышинскаго уѣзда . . . . .	552
653. Куликовъ, хут. Царицынскаго уѣзда . . . . .	—
654. Купоросный, хут. Царицынскаго уѣзда . . . . .	553
655. Купріянова Е. Г. . . . .	554
656. Кушчева мельница, Камышинскаго уѣзда . . . . .	—
657. Кушцево, нѣм. кол. Камышинскаго уѣзда . . . . .	—
658. Кушцево, станція жел. дор. . . . .	—
659. Куракина, дер. Камышинскаго уѣзда . . . . .	—
660. Куракинъ, хут. Камышинскаго уѣзда . . . . .	—
661. Куракины, княжескій родъ . . . . .	—
662. Курганъ, дер. Царицынскаго уѣзда . . . . .	555
663. Бурганы . . . . .	—
664. Кусовая снать . . . . .	—
665. Буткинъ Е. Н., князь . . . . .	—
666. Буткины—княжеск. роды . . . . .	—

## Л.

667. Лабынецъ, хут. Камышинскаго уѣзда . . . . .	557
668. Ладья . . . . .	—
669. Лазная, рѣч. Царицынскаго уѣзда . . . . .	558
670. Лазное, село Царицынскаго уѣзда . . . . .	—
671. Ланской В. С., Саратовск. губернат. . . . .	—
672. Лапотъ, село Камышинскаго уѣзда . . . . .	—
673. Лапуховка, село Камышинскаго уѣзда . . . . .	562
674. Ласковій, хут. Камышинскаго уѣзда . . . . .	—
675. Лебяжье, станица Камышинскаго уѣзда . . . . .	—
676. Лебяжье Новое, посел. Камышинскаго уѣзда . . . . .	—
677. Лебяжье, озеро Камышинскаго уѣзда . . . . .	—
678. Лебяжье, озеро Царицынскаго уѣзда . . . . .	—
679. Легіонный разбойникъ 1774—78 гг. . . . .	—
680. Ледневъ, хут. Царицынскаго уѣзда . . . . .	563
681. Лейхтлингъ, нѣм. кол. Камышинскаго уѣзда . . . . .	—
682. Лемешкино, волост. село Камышинскаго уѣзда . . . . .	—
683. Лемешкинская, волость Камышинскаго уѣзда . . . . .	567
684. Ленево, озеро Камышинскаго уѣзда . . . . .	568
685. Лепилкинъ, хут. Царицынскаго уѣзда . . . . .	—
686. Лизандердорфъ, нѣм. кол. Камышинскаго уѣзда . . . . .	—
687. Лиманъ, озеро Камышинскаго уѣзда . . . . .	—
688. Линейная дорога . . . . .	—
689. Линево-Озеро, нѣм. кол. Камышинскаго уѣзда . . . . .	569
690. Линево-Озерская, волость Камышинскаго уѣзда . . . . .	572
691. Липовка, волост. село Царицынскаго уѣзда . . . . .	—
692. Липовская, вол. Царицынскаго уѣзда. . . . .	575
693. Липовка, село Царицынскаго уѣзда . . . . .	576
694. Липовка Верхняя, с. Камышинскаго уѣзда . . . . .	—
695. Липовка Нижняя, хут. Камышинскаго уѣзда . . . . .	572
696. Липовъ, хут. Камышинскаго уѣзда . . . . .	—
697. Литвиновъ, хут. Камышинскаго уѣзда . . . . .	580
698. Лобинецъ, молор. хут. Камышинскаго уѣзда . . . . .	581
699. Лозная, рѣч. Царицынскаго уѣзда . . . . .	582
700. Лозное, село Царицынскаго уѣзда . . . . .	583
701. Ломовка, рѣч. Камышинскаго уѣзда . . . . .	587
702. Ломовка, малор. хут. Камышинскаго уѣзда . . . . .	—
703. Лопуховка, волост. с. Камышинскаго уѣзда . . . . .	—
704. Лопуховская волость, Камышинскаго уѣзда . . . . .	592
705. Луговой, нѣм. кол. Камышинскаго уѣзда . . . . .	593
706. Лупандина А. А. наслѣдники . . . . .	—
707. Лысена Мокрая, рѣч. Камышинскаго уѣзда . . . . .	—
708. Лысенковка, дер. Царицынскаго уѣзда . . . . .	—
709. Лысенковка, дер. Царицынскаго уѣзда . . . . .	—
710. Лѣпилкинъ, казач. хут. Царицынскаго уѣзда . . . . .	—
711. Лѣсное озеро, Камышинскаго уѣзда . . . . .	—
712. Лѣсной Карамышъ, рѣч. Камышинскаго уѣзда . . . . .	—

713. Лѣсной Карамышъ, нѣм. кол. Камышинскаго уѣзда . . . . .	593
714. Лѣтникъ, хут. Царицынскаго уѣзда . . . . .	597
715. Лѣтникъ Ткаченко, хут. Царицынскаго уѣзда . . . . .	—
716. Лятошинскаго, усадьба Царицынскаго уѣзда . . . . .	—
717. Лятошинскихъ, усадьба Царицынскаго уѣзда . . . . .	598
718. Лятошинскіе, дворяне Царицынскаго уѣзда . . . . .	—

## М.

719. Магель, нѣм. хут. Камышинскаго уѣзда . . . . .	599
720. Мазоли, дер. Камышинскаго уѣзда . . . . .	—
721. Мазуровка, дер. Камышинскаго уѣзда . . . . .	—
722. Мазуровская мельница, Камышинскаго уѣзда . . . . .	—
723. Маіорскій, хут. Камышинскаго уѣзда . . . . .	—
724. Магаровка, рѣч. Камышинскаго уѣзда . . . . .	600
725. Магаровка Русская, дер. Камышинскаго уѣзда . . . . .	—
726. Магаровка, нѣм. кол. Камышинскаго уѣзда . . . . .	602
727. Макеимова, лѣсопилн. зав. Царицынскаго уѣзда . . . . .	605
728. Малая Воробцовка, дер. Царицынскаго уѣзда . . . . .	—
729. Малая Ивановка, вол. село Царицынскаго уѣзда . . . . .	—
730. Малая Казанка, рѣч. Камышинскаго уѣзда . . . . .	—
731. Малое озеро, Камышинскаго уѣзда . . . . .	—
732. Малое Костарево, с. Камышинскаго уѣзда . . . . .	606
733. Малый Петрунинъ, хут. Камышинскаго уѣзда . . . . .	—
734. Мамаевы городищи, Царицынскаго уѣзда . . . . .	—
735. Мамайскіе мары, Камышинскаго уѣзда . . . . .	—
736. Мареве . . . . .	—
737. Мариенфельдъ, нѣм. кол. Камышинскаго уѣзда . . . . .	—
738. Маргова, участокъ Царицынскаго уѣзда . . . . .	609
739. Маркова Н. О. . . . .	—
740. Маркова П. М. . . . .	—
741. Маркова, хут. Камышинскаго уѣзда . . . . .	—
742. Марковъ В. А. . . . .	610
743. Марковъ Л. А. . . . .	—
744. Марчуковъ, садъ Царицынскаго уѣзда . . . . .	—
745. Маръ . . . . .	—
746. Марьевка, дер. Царицынскаго уѣзда . . . . .	—
747. Маяцкій, курганъ Царицынскаго уѣзда . . . . .	—
748. Медвѣдка, хут. Камышинскаго уѣзда . . . . .	611
749. Медвѣдица, рѣка . . . . .	—
750. Медвѣдица, станц. жел. дор. . . . .	622
751. Медковъ, хут. Царицынскаго уѣзда . . . . .	—
752. Медовое, озеро Камышинскаго уѣзда . . . . .	—
753. Межеумки, суда . . . . .	623
754. Меллинъ, Камыш. комендантъ 1774 г. . . . .	—
755. Меловатка, слобода Камышинскаго уѣзда . . . . .	624
756. Меловое, с. Камышинскаго уѣзда . . . . .	—
757. Мельникова, дер. Царицынскаго уѣзда . . . . .	—

	Стр.
758. Мельникова, хут. Царицынского уезда . . . . .	624
759. Мельникова, мельница Царицынского уезда . . . . .	—
760. Мельниковъ, атаманъ Донск. казаковъ . . . . .	625
761. Мельниковъ, О. Н . . . . .	—
762. Меркель, нѣм. кол. Камышинскаго уезда . . . . .	—
763. Мессеръ, нѣм. кол. Камышинскаго уезда . . . . .	—
764. Мессеръ Новый, нѣм. кол. Камышинскаго уезда . . . . .	—
765. Метелкинъ, разбойникъ 1775 г. . . . .	—
766. Мечетка Сухая—балка Царицынскаго уезда . . . . .	—
767. Мечетная, рѣчка Царицынскаго уезда . . . . .	626
768. Мечетная, дер. Царицынскаго уезда . . . . .	—
769. Мечетный Нижній, хут. Царицынскаго уезда . . . . .	627
770. Мещерскіе, княжескій родъ . . . . .	—
771. Мещерскій Б. Б, князь Саратов. губернат. . . . .	—
772. Миллеръ, нѣм. кол. Камышинскаго уезда . . . . .	628
773. Мпрошникова, слобода Камышинскаго уезда . . . . .	—
774. Мпрошниковъ И., разбойникъ 1778 г. . . . .	630
775. Митякино, озеро Камышинскаго уезда . . . . .	—
776. Митякино, село Камышинскаго уезда . . . . .	631
777. Михайловка, дер. Царицынскаго уезда . . . . .	634
778. Михайловка, дер. Царицынскаго уезда . . . . .	—
779. Михайловъ Раславлевъ М. М., губ. предвод. . . . .	636
780. Мишарева П. В., наследники . . . . .	637
781. Мишинныхъ, хут. Царицынскаго уезда . . . . .	—
782. Млиновъ Новый, хут. Камышинскаго уезда . . . . .	—
783. Могила—родъ кургановъ . . . . .	—
784. Моисеево, село Камышинскаго уезда . . . . .	—
785. Моисеевъ, хут. Камышинскаго уезда . . . . .	640
786. Моисейцевъ, хут. Камышинскаго уезда . . . . .	641
787. Мокрая Ольховка, рѣч. Камышинскаго уезда . . . . .	—
788. Мокрая Ольховка, село Камышинскаго уезда . . . . .	—
789. Мокшанъ, типъ судовъ . . . . .	642
790. Молоканскій, хут. Царицынскаго уезда . . . . .	—
791. Молотилинъ, разбойникъ 1774 г. . . . .	—
792. Мордвинкина И. И., хут. Камышинскаго уезда . . . . .	—
793. Мордвинкина Ф. И., хут. Камышинскаго уезда . . . . .	—
794. Мордвинкина Ф. И., хут. Камышинскаго уезда . . . . .	—
795. Мордвинкиныхъ кушцовъ, усадьба Камышинскаго у.	—
796. Мордова, рѣч. Камышинскаго уезда . . . . .	—
797. Мордово, село Камышинскаго уезда . . . . .	—
798. Морець, рукавъ рѣки . . . . .	646
799. Морець, верховье рѣч. Лозной Царицынскаго уезда.	647
800. Морозова, дер. Камышинскаго уезда . . . . .	—
801. Морозова, слобода Камышинскаго уезда . . . . .	648
802. Морозовая Осиновка, рѣч. Камышинскаго уезда . . . . .	—
803. Морозовъ, хут. Камышинскаго уезда . . . . .	—
804. Морозовъ, хуторъ—село Камышинскаго уезда . . . . .	—
805. Моръ (Мооръ), нѣм. кол. Камышинскаго уезда . . . . .	—

	Стр.
806. Мостовая (Мосты), дер. Камышинского уезда . . . . .	648
807. Муравьевъ Н. М., Саратов. губернат. . . . .	650
808. Мутный (Мутня), хут. Камышинского уезда . . . . .	—
809. Мышкина, усадьба Царицынского уезда . . . . .	—
810. Мъловатка, слоб. Камышинского уезда . . . . .	651
811. Мъловатки, двѣ рѣчки Камышинского уезда . . . . .	656
812. Мъловая, гора Камышинского уезда . . . . .	—
813. Мъловая, дер. Царицынского уезда . . . . .	—
814. Мъловое, село Камышинского уезда . . . . .	—
815. Мъловой. оврагъ Царицынского уезда . . . . .	660
816. Мѣшковъ, хут. Царицынского уезда . . . . .	—
817. Мясники, хут. Камышинского уезда . . . . .	661

## Н.

818. Наган . . . . .	—
819. Надеждинскій, хут. Камышинского уезда . . . . .	—
820. Назаренко А. Н. . . . .	—
821. Наливные, суда и иконы . . . . .	662
822. Нардегъ, арбузный медъ . . . . .	663
823. Нары . . . . .	—
824. Нарышкины, дворянскій родъ . . . . .	—
825. Начетчикъ . . . . .	664
826. Неводъ . . . . .	—
827. Ней-Бальцеръ, нѣм. кол. Камышинского уезда . . . . .	—
828. Нейденгофъ, нѣм. колон. Камышинского уезда . . . . .	—
829. Нейманъ, нѣм. кол. Камышинского уезда . . . . .	—
830. Ней-Мессеръ, нѣм. кол. Камышинского уезда . . . . .	—
831. Ней-Миль, мельница Камышинского уезда . . . . .	667
832. Ней-Норка, нѣм. кол. Камышинского уезда . . . . .	—
833. Недоступовъ хуторъ, дер. Камышинского уезда . . . . .	—
834. Неткачева, слобода Камышинского уезда . . . . .	669
835. Неткачева, станц. Тамб.-Камыш. жел. дороги . . . . .	671
836. Нефедьевъ И. Г., Саратов. губернат. . . . .	—
837. Нефтяной, Нобелевскій городокъ въ Царицынѣ . . . . .	672
838. Нижній, хут. Камышинского уезда . . . . .	674
839. Нижняя Банювка, дер. Камышинского уезда . . . . .	—
840. Нижняя Грязнуха, нѣм. кол. Камышинского уезда . . . . .	—
841. Нижняя Добринка, нѣм. кол. Камышинского уезда . . . . .	—
842. Нижняя Добринка, русское село Камышинского уезда . . . . .	—
843. Нижняя Елшанка, дер. Царицынского уезда . . . . .	—
844. Нижняя Заевка, село Камышинского уезда . . . . .	—
845. Нижняя Липовка, дер. Камышинского уезда . . . . .	—
846. Николаевка, село Камышинского уезда . . . . .	—
847. Николаевка, село Камышинского уезда . . . . .	—
848. Николаевская Новая, дер. Камышинского уезда . . . . .	678
849. Николаевка, поселокъ Царицынского уезда . . . . .	—
850. Николаевская, волость Камышинского уезда . . . . .	679

851. Николаевскій, хут. Царицынскаго уѣзда . . . . .	680
852. Николаевское, село Камышинскаго уѣзда . . . . .	—
853. Никольское, село Камышинскаго уѣзда . . . . .	—
854. Побелевскій, городокъ у Царицына . . . . .	—
855. Новая Гололобовка, нѣм. кол. Камышинскаго уѣзда .	—
856. Новая Кондаль, дер. Камышинскаго уѣзда . . . . .	—
857. Новая Николаевка, дер. Камышинскаго уѣзда . . . . .	—
858. Новая Николаевка, дер. Камышинскаго уѣзда . . . . .	—
859. Новая Порка, нѣм. кол. Камышинскаго уѣзда . . . . .	—
860. Новая Сосновка, нѣм. кол. Камышинскаго уѣзда . . . . .	—
861. Новая Топовка, с. Камышинскаго уѣзда . . . . .	—
862. Ново-Александровка, хут. Камышинскаго уѣзда . . . . .	—
863. Ново-Александровка, пос. Царицынскаго уѣзда . . . . .	681
864. Ново-Владиміровка, дер. Царицынскаго уѣзда . . . . .	—
865. Новогоріевскій поселокъ, село Царицынскаго уѣзда.	—
866. Новогоріевскій, пос. Царицынскаго уѣзда . . . . .	684
867. Ново-Конопляный, хут. Камышинскаго уѣзда . . . . .	—
868. Новомлиновъ, хут. Камышинскаго уѣзда . . . . .	—
869. Ново-Николаевка, хут. Камышинскаго уѣзда . . . . .	685
870. Ново-Николаевскій, хут. Камышинскаго уѣзда . . . . .	686
871. Ново-Никольскій, хут. Царицынскаго уѣзда . . . . .	688
872. Новый Денгофъ, нѣм. кол. Камышинскаго уѣзда . . . . .	—
873. Новый Мессеръ, нѣм. кол. Камышинскаго уѣзда . . . . .	—
874. Новый Панцырь, нѣм. кол. Камышинскаго уѣзда . . . . .	—
875. Новь . . . . .	—
876. Порка, рѣчка Камышинскаго уѣзда . . . . .	—
877. Порка, нѣм. кол. Камышинскаго уѣзда . . . . .	—
878. Порская, волость Камышинскаго уѣзда . . . . .	691
879. Порка Новая, нѣм. кол. Камышинскаго уѣзда . . . . .	—
880. Поровъ С. А., Саратов. губернерк. предводит. . . . .	695
881. Носова Е. Н. . . . .	—
882. Носова М. Д. . . . .	—
883. Носовъ В. П. . . . .	—
884. Носовъ В. И. . . . .	—
885. Носовъ П. П. . . . .	—
886. Носовъ М. П. . . . .	—
887. Носовъ, хут. Камышинскаго уѣзда . . . . .	—

## О.

888. Оберъ-Дорфъ, нѣм. кол. Камышинскаго уѣзда . . . . .	696
889. Обольяниновка, дер. Камышинскаго уѣзда . . . . .	700
890. Обрываловъ, разбойникъ 1774 г. . . . .	702
891. Оврагъ . . . . .	—
892. Оврагъ Каменный, нѣм. кол. Камышинскаго уѣзда .	—
893. Огаревъ Б. П., Саратов. губ. предводит. . . . .	—
894. Озерки, сельцо Камышинскаго уѣзда . . . . .	703
895. Озеро Линево, кол. и озера Камышинскаго уѣзда . . . . .	—



896. Озеровъ В. Я. . . . .	703
897. Окатовка, дер. Царицынскаго уѣзда . . . . .	—
898. Оленье, дер. Царицынскаго уѣзда . . . . .	—
899. Оленья, рѣч. Царицынскаго уѣзда . . . . .	705
900. Олешва, нѣм. кол. Камышинскаго уѣзда . . . . .	—
901. Олешинская, волость Камышинскаго уѣзда . . . . .	709
902. Олсуфьева А. М., графиня . . . . .	710
903. Олсуфьевой, хут. Камышинскаго уѣзда . . . . .	—
904. Олсуфьевъ Д. А., графъ . . . . .	—
905. Олсуфьевы, графскій родъ . . . . .	—
906. Ольховка, с. Царицынскаго уѣзда . . . . .	711
907. Ольховка, слоб. Царицынскаго уѣзда . . . . .	—
908. Ольховская, волость Царицынскаго уѣзда . . . . .	715
909. Ольховка, рѣч. Царицынскаго уѣзда . . . . .	716
910. Ольховка Мокрая, село Камышинскаго уѣзда . . . . .	717
911. Ольховка Мокрая, рѣч. Камышинскаго уѣзда . . . . .	719
912. Ольховка Сухая, рѣч. Камышинскаго уѣзда . . . . .	720
913. Ольшанка, дер. Царицынскаго уѣзда . . . . .	—
914. Омутной, хут. Камышинскаго уѣзда . . . . .	—
915. Опозни, на Волгѣ . . . . .	—
916. Ордобазары . . . . .	—
917. Орловка, с. Царицынскаго уѣзда . . . . .	—
918. Орловка, село Царицынскаго уѣзда . . . . .	—
919. Орѣховка, дер. Царицынскаго уѣзда . . . . .	725
920. Осередки на Волгѣ . . . . .	—
921. Осиповка Морозовая, рѣч. Камышинскаго уѣзда . . . . .	—
922. Осиповка, рѣч. Камышинскаго уѣзда . . . . .	—
923. Осиповка, дер. Камышинскаго уѣзда . . . . .	—
924. Осипчанская, мельница Камышинскаго уѣзда . . . . .	—
925. Осички, дер. Камышинскаго уѣзда . . . . .	726
926. Осламка, судно . . . . .	728
927. Осленный, остр. Камышинскаго уѣзда . . . . .	—
928. Освинъ, хут. Камышинскаго уѣзда . . . . .	—
929. Отрада, село Царицынскаго уѣзда . . . . .	—
930. Отрадинская, волость Царицынскаго уѣзда . . . . .	732
931. Отрепьевъ, хут. Камышинскаго уѣзда . . . . .	735
932. Охаль, рыболов. стѣ . . . . .	—

## П.

933. Павловка, дер. Царицынскаго уѣзда . . . . .	—
934. Павловскій, хут. Царицынскаго уѣзда . . . . .	—
935. Павоски, суда . . . . .	—
936. Паліенковъ, хут. Камышинскаго уѣзда . . . . .	736
937. Памятная, нѣм. кол. Камышинскаго уѣзда . . . . .	—
938. Паника, дер. Камышинскаго уѣзда . . . . .	739
939. Пановка, нѣм. кол. Камышинскаго уѣзда . . . . .	—
940. Паницырь, нѣм. кол. Камышинскаго уѣзда . . . . .	742

	Стр.
941. Панцырь Новый, нѣм. кол. Камышинскаго уѣзда . . .	742
942. Панчулидзевъ А. Д., Саратов. губернаторъ . . . . .	744
943. Панчулидзевъ А. А., Саратов. губернскаго предвод. . . . .	745
944. Панчулидзевъ А. А., Саратов. губернскаго предвод. . . . .	—
945. Панчулидзевы, дворянскаго родъ . . . . .	746
946. Парафей, хут. нѣм. кол. Камышинскаго уѣзда . . . . .	—
947. Пароходы . . . . .	—
948. Парфеновка, село Камышинскаго уѣзда . . . . .	758
949. Пастухова, судостроит. зав. Царицынскаго уѣзда . . . . .	—
950. Пахотные, солдаты . . . . .	—
951. Пахотинъ, хут. Царицынскаго уѣзда . . . . .	—
952. Переверзевъ Ф. Л., Саратов. губернаторъ . . . . .	759
953. Перевозинка, рѣч. Камышинскаго уѣзда . . . . .	—
954. Переволока . . . . .	—
955. Перевѣринъ, островъ на Волгѣ . . . . .	761
956. Перегородки, рыболов. снасть . . . . .	—
957. <i>Перекаты</i> . . . . .	—
958. Перещипное, село Камышинскаго уѣзда . . . . .	—
959. Переѣздинскій, хут. Камышинскаго уѣзда . . . . .	763
960. Персидскаго В. И., наслѣдники . . . . .	—
961. Персидская А. Н. . . . .	—
962. Персидская М. В. . . . .	—
963. Персидская Ольховка, слоб. Царицынскаго уѣзда . . . . .	764
964. Персидскіе, дворяне Царицынскаго уѣзда . . . . .	—
965. Персидскій А. М. . . . .	—
966. Персидскій В. Г. . . . .	—
967. Персидскій И. И. . . . .	—
968. Персидскій Л. Т. . . . .	—
969. Персидскій Л. И. . . . .	—
970. Персидскій М. П. . . . .	—
971. Персидскій П. А. . . . .	—
972. Персидскій П. Н. . . . .	—
973. Персидскихъ, дворянскій родъ . . . . .	—
974. Персидскихъ, усадьба Царицынскаго уѣзда . . . . .	765
975. Персидской Е. В., дочери . . . . .	—
976. Перфиловы, дворяне Царицынскаго уѣзда . . . . .	—
977. Песковатка, рѣч. Камышинскаго уѣзда . . . . .	—
978. Песковатка, рѣч. Камышинскаго уѣзда . . . . .	767
979. Песковатка, рѣч. Царицынскаго уѣзда . . . . .	—
980. Песковатка, село Царицынскаго уѣзда . . . . .	—
981. Песковатская, волость Царицынскаго уѣзда . . . . .	772
982. Песчаная, балка Царицынскаго уѣзда . . . . .	773
983. Песчаная, балка Царицынскаго уѣзда . . . . .	—
984. Песчанка, дер. Камышинскаго уѣзда . . . . .	—
985. Песчанка, дер. Камышинскаго уѣзда . . . . .	—
986. Песчанка, село Царицынскаго уѣзда . . . . .	—
987. Петриченковъ А. Л. . . . .	—
988. Петриченковъ Г. П. . . . .	774

989. Петриченковъ Н. Д. . . . .	774
990. Петрово-Соловово С. А. . . . .	—
991. Петрово-Солововой, усадьба Камышинскаго уѣзда . . . . .	—
992. Петрово-Солововой, хут. Камышинскаго уѣзда . . . . .	—
993. Петрово-Солововы, дворянскій родъ . . . . .	—
994. Петропавловка, дер. Камышинскаго уѣзда . . . . .	775
995. Петрулины, хутора Камышинскаго уѣзда . . . . .	776
996. Петрунины, хутора Камышинскаго уѣзда . . . . .	—
997. Петрунинъ, дер. Камышинскаго уѣзда . . . . .	—
998. Петрунинъ Большой, дер. Камышинскаго уѣзда . . . . .	—
999. Петрунинъ Малый, дер. Камышинскаго уѣзда . . . . .	779
1000. Пичуга Верхняя, рѣч. Царицынскаго уѣзда . . . . .	780
1001. Пичуга Нижняя, рѣч. Царицынскаго уѣзда . . . . .	—
1002. Пичуга, казач. станица Царицынскаго уѣзда . . . . .	782
1003. Пичуга, село Царицынскаго уѣзда . . . . .	—
1004. Пичужинская, казач. станица Царицынскаго уѣзда . . . . .	—
1005. Плавный сѣти . . . . .	784
1006. Плесъ . . . . .	—
1007. Побочни . . . . .	—
1008. Погожая, рѣч. Царицынскаго уѣзда . . . . .	—
1009. Погоня, рыболовн. сѣть . . . . .	—
1010. Погремушка, балка Царицынскаго уѣзда . . . . .	785
1011. Подкуйково, дер. Камышинскаго уѣзда . . . . .	—
1012. Подстепогъ . . . . .	787
1013. Подчинная, нѣм. кол. Камышинскаго уѣзда . . . . .	—
1014. Пойка, Сухая балка Камышинскаго уѣзда . . . . .	—
1015. Пойма . . . . .	—
1016. Поливановъ И. И., Саратов. губернат. . . . .	—
1017. Полвное поле, хут. Камышинскаго уѣзда . . . . .	—
1018. Половники (испольники) . . . . .	788
1019. Полунина, хут. Царицынскаго уѣзда . . . . .	—
1020. Полякова М. И. . . . .	—
1021. Поляковка, дер. Царицынскаго уѣзда . . . . .	—
1022. Поляковъ А. М. . . . .	—
1023. Поляковъ А. А. . . . .	—
1024. Поляковъ И. И. . . . .	—
1025. Поляковъ М. П. . . . .	—
1026. Поляковъ П. П. . . . .	789
1027. Поляковъ, хут. Царицынскаго уѣзда . . . . .	—
1028. Поляковы А. Ѳ. и дѣти . . . . .	—
1029. Поляковы, дворяне Царицынскаго уѣзда . . . . .	—
1030. Поляковыхъ, хут. Царицынскаго уѣзда . . . . .	—
1031. Помощь или помочъ . . . . .	—
1032. Помѣстье . . . . .	790
1033. Попова Н. В., наследники . . . . .	791
1034. Попова, усадьба Царицынскаго уѣзда . . . . .	—
1035. Поповка, нѣм. кол. Камышинскаго уѣзда . . . . .	—
1036. Поповка, хут. Камышинскаго уѣзда . . . . .	793

	Стр.
1037. Поповъ В. Е. . . . .	795
1038. Поселеніе № 11, нѣм. кол. Камышинскаго уѣзда . . . . .	—
1039. Посконновъ, разбойникъ 1774 г. . . . .	—
1040. Потаповка, дер. Камышинскаго уѣзда . . . . .	—
1041. Потесъ, (руль) . . . . .	796
1042. Починная, нѣм. кол. Камышинскаго уѣзда . . . . .	—
1043. Престолю, (храмов. праздникъ) . . . . .	798
1044. Прозоровъ, хут. Царицынскаго уѣзда . . . . .	—
1045. Прокофьевъ, хут. Камышинскаго уѣзда . . . . .	799
1046. Пролейка, рѣчка Царицынскаго уѣзда . . . . .	—
1047. Пролейка, село Царицынскаго уѣзда . . . . .	800
1048. Пролейская почт. станція, Царицынскаго уѣзда . . . . .	802
1049. Пропнъ, хут. Камышинскаго уѣзда . . . . .	—
1050. Прорѣзи, суда на Волгѣ . . . . .	803
1051. Протокъ Гнилой 1-й, с. Камышинскаго уѣзда . . . . .	—
1052. Протокъ Гнилой 2-й, дер. Камышинскаго уѣзда . . . . .	—
1053. Протокъ Гнилой, рѣч. Камышинскаго уѣзда . . . . .	—
1054. Прохоровъ К. К. . . . .	—
1055. Прямая Балка, дер. Царицынскаго уѣзда . . . . .	—
1056. Прялица, слоб. Камышинскаго уѣзда . . . . .	804
1057. Пряхина, дер. Камышинскаго уѣзда . . . . .	—
1058. Пугачевскій, оврагъ Царицынскаго уѣзда . . . . .	805
1059. Пусто-Банная, рѣч. Камышинскаго уѣзда . . . . .	—
1060. Пфафенъ, хут. нѣм. кол. Камышинскаго уѣзда . . . . .	—
1061. Пфейферъ, нѣм. кол. Камышинскаго уѣзда . . . . .	—
1062. Пѣвцева Г. М. . . . .	—
1063. Пѣвцевъ А. А. . . . .	806
1064. Пятисотная, село Камышинскаго уѣзда . . . . .	—
1065. Пятница (Параскева Пятница) . . . . .	—

## Р.

1066. Радькова, хут. Царицынскаго уѣзда . . . . .	807
1067. Раева Ф. М. . . . .	—
1068. Разгуляевка, дер. Царицынскаго уѣзда . . . . .	—
1069. Разинскія, горы Царицынскаго уѣзда . . . . .	809
1070. Разинъ (Стенька Разинъ) . . . . .	—
1071. Разливка, рѣч. Камышинскаго уѣзда . . . . .	813
1072. Разливка, дер. Камышинскаго уѣзда . . . . .	—
1073. Разное, село Царицынскаго уѣзда . . . . .	815
1074. Разсошка, рѣч. Царицынскаго уѣзда . . . . .	—
1075. Разсошка, хут. Царицынскаго уѣзда . . . . .	816
1076. Растригина, хут. Царицынскаго уѣзда . . . . .	—
1077. Разстригинъ, хут. Камышинскаго уѣзда . . . . .	—
1078. Разсыпной, буеракъ Царицынскаго уѣзда . . . . .	—
1079. Разсыпной, буеракъ за р. Медвѣдницей . . . . .	—
1080. Разшивы, суда . . . . .	817
1081. Разщепной, буеракъ Камышинскаго уѣзда . . . . .	—

	Стр.
1082. Райсixa, вод. мельн. Камышинскаго уѣзда . . . . .	817
1083. Райсихъ, усадьба Камышинскаго уѣзда . . . . .	—
1084. Райсихъ, хут. Царицынскаго уѣзда . . . . .	—
1085. Ракова, гора Камышинскаго уѣзда . . . . .	818
1086. Ревина, дер. Камышинскаго уѣзда . . . . .	—
1087. Рейсixa, водян. мельница . . . . .	820
1088. Рейсихъ, усадьба Камышинскаго уѣзда . . . . .	—
1089. Рейсихъ, уметъ Царицынскаго уѣзда . . . . .	—
1090. Ременное, нѣм. кол. Камышинскаго уѣзда . . . . .	—
1091. Рогаткина, село Камышинскаго уѣзда . . . . .	—
1092. Рогачи, дер. Камышинскаго уѣзда . . . . .	823
1093. Родники, выселокъ Царицынскаго уѣзда . . . . .	—
1094. Родниковскій, хут. Царицынскаго уѣзда . . . . .	—
1095. Рожки Козьи, хут. Камышинскаго уѣзда . . . . .	824
1096. Розенбергъ, нѣм. кол. Камышинскаго уѣзда . . . . .	—
1097. Розенкамфовка, дер. Царицынскаго уѣзда . . . . .	831
1098. Розливка, дер. Камышинскаго уѣзда . . . . .	—
1099. Романовка, дер. Камышинскаго уѣзда . . . . .	—
1100. Романовка, село Царицынскаго уѣзда . . . . .	832
1101. Романовская, вол. Царицынскаго уѣзда . . . . .	834
1102. Романовскій, хут. Камышинскаго уѣзда . . . . .	835
1103. Рославецъ В. Я., Саратов. губернат. . . . .	836
1104. Россони, Камышинскаго и Царицынскаго уѣздовъ . . . . .	837
1105. Россони, буеракъ Камышинскаго уѣзда . . . . .	—
1106. Россони, кол. Камышинскаго уѣзда . . . . .	838
1107. Россонинская, каз. обр. статья Царицынскаго уѣзда. . . . .	841
1108. Россыи на Волгѣ . . . . .	—
1109. Росшвы, суда . . . . .	—
1110. Ротгаммель, нѣм. кол. Камышинскаго уѣзда . . . . .	842
1111. Роца Блючевая, хут. Царицынскаго уѣзда . . . . .	—
1112. Рубежный, оврагъ . . . . .	—
1113. Рубцева М. А. . . . .	—
1114. Рудня, станц. жел. дор. Камышинскаго уѣзда . . . . .	—
1115. Рудня, слоб. Камышинскаго уѣзда . . . . .	—
1116. Руднянская, волость Камышинскаго уѣзда . . . . .	851
1117. Рудовъ, хут. Царицынскаго уѣзда . . . . .	852
1118. Рулевъ, хут. Царицынскаго уѣзда . . . . .	853
1119. Рулевъ, хут. Царицынскаго уѣзда . . . . .	—
1120. Рыбинка, село Камышинскаго уѣзда . . . . .	—
1121. Рыбинскій, выселокъ Камышинскаго уѣзда . . . . .	859
1122. Рыбница, судно . . . . .	—
1123. Рыбушанскаго товарищ. хут. Камышинскаго уѣзда . . . . .	—
1124. Рыбушка, хут. Камышинскаго уѣзда . . . . .	860
1125. Рыжій Иванъ, разбойн. атам. 1777 года . . . . .	—
1126. Рынокъ, мысъ . . . . .	868
1127. Рынокъ, село Царицынскаго уѣзда . . . . .	—
1128. Рѣжакъ, рыболов. сѣтъ . . . . .	870
1129. Рѣзовка, нѣм. кол. Камышинскаго уѣзда . . . . .	—

## С.

1130. Савиловъ Г. В. . . . .	870
1131. Садовая, станц. жел. дор. . . . .	—
1132. Сайгаки . . . . .	—
1133. Сакенская, мельница Камышинскаго уѣзда . . . . .	871
1134. Саламатино, волост. село Камышинскаго уѣзда . . . . .	—
1135. Саламатинская волость, Камышинскаго уѣзда . . . . .	880
1136. Саламатинскій выселокъ, Камышинскаго уѣзда . . . . .	882
1137. Самоловы на Волгѣ . . . . .	884
1138. Самоплавъ, сѣтъ . . . . .	—
1139. Самородино, село Камышинскаго уѣзда . . . . .	—
1140. Сарайская епархія . . . . .	—
1141. Саратовско-Астраханскій почт. трактъ . . . . .	888
1142. Сарепта, нѣм. кол. Царицынскаго уѣзда . . . . .	890
1143. Сарептская волость, Царицынскаго уѣзда . . . . .	916
1144. Сарептскіе минеральныя источники . . . . .	920
1145. Сарпа, рѣка . . . . .	—
1146. Сарпинскій островъ . . . . .	922
1147. Сарская и Подонская епархія . . . . .	923
1148. Свиногарка, рыболовная снасть . . . . .	—
1149. Свиновка Саламатинская, дер. Камышинскаго уѣзда . . . . .	924
1150. Синуха, дер. Камышинскаго уѣзда . . . . .	—
1151. Свирбіево, озеро Камышинскаго уѣзда . . . . .	926
1152. Свиридовка, дер. Царицынскаго уѣзда . . . . .	—
1153. Свѣщниковъ П. . . . .	—
1154. Святополкъ-Четверинскіе, князья . . . . .	—
1155. Севостьяновка, нѣм. кол. Камышинскаго уѣзда . . . . .	—
1156. Село . . . . .	929
1157. Сельце . . . . .	—
1158. Семенова А. М. . . . .	—
1159. Семеновка, село Царицынскаго уѣзда . . . . .	—
1160. Семеновка, нѣм. кол. Камышинскаго уѣзда . . . . .	931
1161. Семеновская волость, Камышинскаго уѣзда . . . . .	934
1162. Семеновскій поселокъ, Царицынскаго уѣзда . . . . .	—
1163. Семеновыхъ, хут. Камышинскаго уѣзда . . . . .	—
1164. Сергіевское, село Камышинскаго уѣзда . . . . .	935
1165. Серниъ, хут. Камышинскаго уѣзда . . . . .	—
1166. Серпокрыловъ, хут. Камышинскаго уѣзда . . . . .	—
1167. Сестрѣнка, рѣч. Камышинскаго уѣзда . . . . .	937
1168. Сестрѣнка Мокрая, рѣч. Камышинскаго уѣзда . . . . .	—
1169. Сестрѣнки, село Камышинскаго уѣзда . . . . .	—
1170. Сивиллы въ Царицынскомъ храмѣ . . . . .	949
1171. Сидѣбка, орудіе для лова рыбы . . . . .	951
1172. Спненьскій, поселокъ Царицынскаго уѣзда . . . . .	—
1173. Синеокова М. В. . . . .	—
1174. Синеокова С. А. наследники . . . . .	952
1175. Синодская А. А. . . . .	—

1176. Сипко Д. В. . . . .	952
1177. Сипко, хут. Царицынскаго уѣзда . . . . .	—
1178. Ситниковъ оврагъ, хут. Царицынскаго уѣзда . . . . .	—
1179. Ситниковъ, хут. Царицынскаго уѣзда . . . . .	—
1180. Скворцевъ И. В. . . . .	—
1181. Свибинецкіе, дворяне Царицынскаго уѣзда . . . . .	—
1182. Свибинецкій С. М., губериск. предводит. . . . .	—
1183. Склабинская Б. И. . . . .	953
1184. Скрыпалево, нѣм. кол. Камышинскаго уѣзда . . . . .	—
1185. Слобода . . . . .	—
1186. Слободка, дер. Царицынскаго уѣзда . . . . .	—
1187. Слѣщовъ А. П., губериск. предводит. . . . .	—
1188. Слюсарева, слоб. Камышинскаго уѣзда . . . . .	—
1189. Смирнова А. М. . . . .	956
1190. Смирнова М. М. . . . .	—
1191. Смирнова, усадьба Царицынскаго уѣзда . . . . .	—
1192. Смолинъ М. П. . . . .	—
1193. Смородино, село Камышинскаго уѣзда . . . . .	—
1194. Собачья балка, село Царицынскаго уѣзда . . . . .	959
1195. Соковъ, хут. Царицынскаго уѣзда . . . . .	—
1196. Соленый, хут. Царицынскаго уѣзда . . . . .	—
1197. Солодовна, рѣч. Камышинскаго уѣзда . . . . .	—
1198. Солодча, село Царицынскаго уѣзда . . . . .	—
1199. Соновка, поселокъ Царицынскаго уѣзда . . . . .	962
1200. Соновка, нѣм кол. Камышинскаго уѣзда . . . . .	—
1201. Соновка Новая, нѣм. кол. Камышинскаго уѣзда . . . . .	967
1202. Соновская волость, Камышинскаго уѣзда . . . . .	—
1203. Сотенинъ, мѣра полей . . . . .	968
1204. Софьевъ П. А. . . . .	—
1205. Спартанка, дер. Царицынскаго уѣзда . . . . .	—
1206. Сплавнуха, рѣч. Камышинскаго уѣзда . . . . .	970
1207. Сплавнуха, нѣм. кол. Камышинскаго уѣзда . . . . .	—
1208. Становицки . . . . .	973
1209. Старица . . . . .	—
1210. Степановъ А. П., Саратов. губернаторъ . . . . .	—
1211. Стержневой, неводъ . . . . .	—
1212. Стефанидовка, дер. Царицынскаго уѣзда . . . . .	—
1213. Стефанъ, нѣм. кол. Камышинскаго уѣзда . . . . .	975
1214. Столбичи, горы на Волгѣ . . . . .	—
1215. Столбовья дороги . . . . .	—
1216. Столыпинъ А. А., губериск. предвод. . . . .	—
1217. Стрежень . . . . .	—
1218. Стругъ . . . . .	—
1219. Стрѣлица, рѣч. Камышинскаго уѣзда . . . . .	976
1220. Стрѣльная, балка Царицынскаго уѣзда . . . . .	—
1221. Стрѣльная, дер. Царицынскаго уѣзда . . . . .	—
1222. Стрѣльные, горы на Волгѣ . . . . .	978
1223. Студенка, дер. Царицынскаго уѣзда . . . . .	—

1224.	Студенка, хут. Царицынскаго уѣзда . . . . .	979
1225.	Студенка, дер. Камышинскаго уѣзда . . . . .	980
1226.	Студеновка, поселокъ Царицынскаго уѣзда . . . . .	982
1227.	Студеновская Шпика, гора Камышинскаго уѣзда . . . . .	—
1228.	Студеновско-Яблоновская, дер. Царицынскаго уѣзда . . . . .	—
1229.	Суводекая, казач. стан. Царицынскаго уѣзда . . . . .	983
1230.	Суворина, дер. Царицынскаго уѣзда . . . . .	—
1231.	Суворова, дер. Камышинскаго уѣзда . . . . .	—
1232.	Суринъ, хут. Камышинскаго уѣзда . . . . .	985
1233.	Суринъ, остр. на Волгѣ . . . . .	986
1234.	Сусликъ . . . . .	—
1235.	Сухая Ольховка, рѣч. Камышинскаго уѣзда . . . . .	997
1236.	Сучковъ Степанъ, разбойникъ 1774—75 гг. . . . .	—
1237.	Сушкинъ, хут. Камышинскаго уѣзда . . . . .	—
1238.	Сыртъ . . . . .	—
1239.	Сѣрино, село Камышинскаго уѣзда . . . . .	—

## Т.

1240.	Табашникова, садъ Царицынскаго уѣзда . . . . .	1002
1241.	Таловка, рѣч. Камышинскаго уѣзда . . . . .	—
1242.	Таловка, вѣм. кол. Камышинскаго уѣзда . . . . .	—
1243.	Таловка, рѣч. Камышинскаго уѣзда . . . . .	1005
1244.	Таловка, русск. село Камышинскаго уѣзда . . . . .	—
1245.	Таловый, хут. Царицынскаго уѣзда . . . . .	1009
1246.	Тамбово-Камышинская жел. дор. . . . .	—
1247.	Таракановъ, хут. Камышинскаго уѣзда . . . . .	—
1248.	Тарапатинно, село Камышинскаго уѣзда . . . . .	1010
1249.	Тарапатинскій, хут. Камышинскаго уѣзда . . . . .	1012
1250.	Тарасова, слобода Камышинскаго уѣзда . . . . .	—
1251.	Тарасовская, волость Камышинскаго уѣзда . . . . .	1015
1252.	Твань . . . . .	1019
1253.	Тепловодскій, вѣм. хут. Царицынскаго уѣзда . . . . .	—
1254.	Теплыя воды, хут. Царицынскаго уѣзда . . . . .	—
1255.	Тереперкъ-Поруба, ручей Камышинскаго уѣзда . . . . .	—
1256.	Терехино, село Камышинскаго уѣзда . . . . .	1020
1257.	Терновка, рѣч. Камышинскаго уѣзда . . . . .	1022
1258.	Терновка, хут. Камышинскаго уѣзда . . . . .	—
1259.	Терса, рѣка . . . . .	1023
1260.	Терсинка, дер. Камышинскаго уѣзда . . . . .	—
1261.	Терсинка, мельница Камышинскаго уѣзда . . . . .	1025
1262.	Тетереватка, рѣч. Камышинскаго уѣзда . . . . .	—
1263.	Тетереватка, село Камышинскаго уѣзда . . . . .	—
1264.	Тетерина, казач. хут. Царицынскаго уѣзда . . . . .	1029
1265.	Тетерино, дер. Царицынскаго уѣзда . . . . .	—
1266.	Тимирязевъ Ф. И., Саратов. губери. . . . .	—
1267.	Тетеринъ, хут. Царицынскаго уѣзда . . . . .	—
1268.	Титтель, вѣм. кол. Камышинскаго уѣзда . . . . .	—



	Стр.
1269. Титтель, нѣм. хут. Камышинскаго уѣзда . . . . .	1029
1270. Тихменевка, дер. Камышинскаго уѣзда . . . . .	—
1271. Тихомирова М. Н. . . . .	1031
1272. Тихомирова, хут. Камышинскаго уѣзда . . . . .	—
1273. Тишанка, рѣч. Камышинскаго уѣзда . . . . .	1032
1274. Тишанка, дер. Камышинскаго уѣзда . . . . .	—
1275. Тишанка, рѣч. Царицынскаго уѣзда . . . . .	—
1276. Тишанка, рѣч. Царицынскаго уѣзда . . . . .	1033
1277. Тишанскій, хут. Царицынскаго уѣзда . . . . .	—
1278. Ткаченко В. Н. . . . .	—
1279. Толмачевъ, хут. Царицынскаго уѣзда . . . . .	1035
1280. Тоня . . . . .	—
1281. Топовка, вол. село Камышинскаго уѣзда . . . . .	1036
1282. Топовка Новая, дер. Камышинскаго уѣзда . . . . .	1047
1283. Топовская, волость Камышинскаго уѣзда . . . . .	1049
1284. Тополевка, дер. Царицынскаго уѣзда . . . . .	1051
1285. Торновка, хут. Камышинскаго уѣзда . . . . .	—
1286. Торповъ, хут. Камышинскаго уѣзда . . . . .	—
1287. Травинъ А. М. . . . .	—
1288. Триназнева, усадьба Царицынскаго уѣзда . . . . .	—
1289. Троицкое, село Камышинскаго уѣзда . . . . .	1052
1290. Трубина, дер. Камышинскаго уѣзда . . . . .	—
1291. Трудовка, дер. Царицынскаго уѣзда . . . . .	1054
1292. Тыфлягъ, рѣч. Камышинскаго уѣзда . . . . .	1055
1293. Тюрина, балка Царицынскаго уѣзда . . . . .	1056

## У.

1294. Уваровка, хут. Царицынскаго уѣзда . . . . .	1058
1295. Удѣльнаго вѣдомства, усадьба Камышинскаго уѣзда . . . . .	1059
1296. Удѣльный, хут. Камышинскаго уѣзда . . . . .	—
1297. Удѣльный Пропиъ, хут. Камышинскаго уѣзда . . . . .	—
1298. Улеша . . . . .	—
1299. Ульянова Р. И. . . . .	—
1300. Уметь . . . . .	—
1301. Уметь Иловлинскій, Камышинскаго уѣзда . . . . .	—
1302. Уметь, хут. Царицынскаго уѣзда . . . . .	—
1303. Уижанки, суда . . . . .	—
1304. Унтердорфъ, нѣм. кол. Камышинскаго уѣзда . . . . .	1060
1305. Уракова, гора Камышинскаго уѣзда . . . . .	1063
1306. Ураковки, рѣчки Камышинскаго уѣзда . . . . .	1064
1307. Успенка, дер. Царицынскаго уѣзда . . . . .	—
1308. Успенская, слобода Камышинскаго уѣзда . . . . .	1065
1309. Устенбахъ, нѣм. кол. Камышинскаго уѣзда . . . . .	1066
1310. Усть-Грязнуха, нѣм. кол. Камышинскаго уѣзда . . . . .	—
1311. Усть-Золыха, нѣм. кол. Камышинскаго уѣзда . . . . .	1068
1312. Усть-Булалинка, нѣм. кол. Камышинскаго уѣзда . . . . .	1072
1313. Усть-Булалинская, волость Камышинскаго уѣзда . . . . .	1075

1314. Усть-Погожая, дер. Царицынского уѣзда . . . . .	1075
1315. Усть-Тишанка, дер. Царицынского уѣзда . . . . .	1076
1316. Усть-Тишанская, мельница Царицынского уѣзда . . . . .	1077
1317. Ухожьи, бортовые . . . . .	—
1318. Учучи, для лова рыбы . . . . .	—
1319. Ушаковка, дер. Камышинского уѣзда . . . . .	—
1320. Ушахина, дер. Камышинского уѣзда . . . . .	—
1321. Уши, бугры Камышинского уѣзда . . . . .	1079
1322. Ушкун, суда . . . . .	1080
1323. Ушкуйники . . . . .	—
1324. Уѣздный предводит. дворянства . . . . .	1081

## Ф.

1325. Фадѣевъ А. М., Саратов. губери. . . . .	1083
1326. Файферъ, нѣм. кол. Камышинского уѣзда . . . . .	1084
1327. Фаденъ хуторъ, нѣм. кол. Камышинского уѣзда . . . . .	—
1328. Федоровка, сельце Камышинского уѣзда . . . . .	—
1329. Федоровка Фрицъ, Камышинского уѣзда . . . . .	—
1330. Федосѣева, усадьба Камышинского уѣзда . . . . .	—
1331. Федосѣева, хут. Камышинского уѣзда . . . . .	—
1332. Федченковъ, хут. Камышинского уѣзда . . . . .	—
1333. Ферма, хут. Царицынского уѣзда . . . . .	—
1334. Филипповъ, разбойн. атаманъ 1774—75 гг. . . . .	—
1335. Фитининъ, хут. Камышинского уѣзда . . . . .	1086
1336. Фольмеръ, нѣм. кол. Камышинского уѣзда . . . . .	1088
1337. Фоменковъ, хут. Камышинского уѣзда . . . . .	—
1338. Французы, колонія Камышинского уѣзда . . . . .	1090
1339. Фрицъ, поселокъ Камышинского уѣзда . . . . .	—
1340. Фромская, мельница Камышинского уѣзда . . . . .	1091
1341. Фромская, мельница Камышинского уѣзда . . . . .	—

## Х.

1342. Хозепоть, озеро Камышинского уѣзда . . . . .	1093
1343. Хоменкова, хуторъ Камышинского уѣзда . . . . .	—
1344. Хохловка, селеніе Царицынского уѣзда . . . . .	—
1345. Хохловъ, разбойникъ 1774 г. . . . .	—
1346. Хуторъ . . . . .	1094

## Ц.

1347. Царица, рѣчка Царицынского уѣзда . . . . .	1094
1348. Царицынская Сторожевая линія . . . . .	1095
1349. Царицынско-Калачская жел. дор. . . . .	1097
1350. Царицынско-Тихорѣцкая жел. дор. . . . .	—
1351. Царицынскій уѣздъ . . . . .	1100
1352. Царицынъ, уѣздный городъ . . . . .	1260

1353. Царекія могильницы, Бальклейское и Дубовское <i>городищи</i> Царицынскаго уѣзда . . . . .	1343
1354. Цетлеровка, дер. Камышинскаго уѣзда . . . . .	1347
1355. Цурихинъ, хут. Камышинскаго уѣзда . . . . .	—
1356. Цыпановъ, хут. Царицынскаго уѣзда . . . . .	—
1357. Цыплетевъ И. Е., комендантъ г. Царицына . . . . .	—

## Ч.

1358. Чанный, хут. Камышинскаго уѣзда . . . . .	1347
1359. Честяковая рыба . . . . .	—
1360. Чегодаевъ М. Н. князь, Саратов. губ. предвод. . . . .	1348
1361. Червихина, балка Царицынскаго уѣзда . . . . .	—
1362. Червленная, рѣчка Царицынскаго уѣзда . . . . .	—
1363. Червленоразное, село Царицынскаго уѣзда . . . . .	1349
1364. Чередникова, казач. хут. Царицынскаго уѣзда . . . . .	1351
1365. Черемушная, балка Царицынскаго уѣзда . . . . .	—
1366. Черкасова А. Н. . . . .	—
1367. Чернозубова П. А. наследники . . . . .	1352
1368. Чернова, хут. Камышинскаго уѣзда . . . . .	—
1369. Черносошные крестьяне . . . . .	—
1370. Чернушкина В. Г. . . . .	1352
1371. Чернушкиной, хут. Царицынскаго уѣзда . . . . .	—
1372. Чернушкинъ Н. И. . . . .	—
1373. Черта (сторожевая) . . . . .	—
1374. Четвертинскіе Князья . . . . .	1353
1375. Четь, (древняя мѣра земли) . . . . .	1354
1376. Чехониной, усадьба Царицынскаго уѣзда . . . . .	—
1377. Чижевъ, хут. Камышинскаго уѣзда . . . . .	1355
1378. Числовъ, хут. Царицынскаго уѣзда . . . . .	1357
1379. Чуевка, хут. Камышинскаго уѣзда . . . . .	—
1380. Чукѣева, казач. хут. Царицынскаго уѣзда . . . . .	1358
1381. Чукѣевъ К. С. . . . .	—
1382. Чулошница, село Царицынскаго уѣзда . . . . .	—
1383. Чумаки . . . . .	—
1384. Чухонастовка, село Царицынскаго уѣзда . . . . .	—

## Ш.

1385. Шагала, разбойникъ 1777 года . . . . .	1360
1386. Шапошниковъ, хут. Камышинскаго уѣзда . . . . .	1364
1387. Шаровъ, хут. Царицынскаго уѣзда . . . . .	—
1388. Шахова, казач. хут. Царицынскаго уѣзда . . . . .	—
1389. Шахматовъ А. И., губерн. предводит. . . . .	—
1390. Швабъ, нѣм. кол. Камышинскаго уѣзда . . . . .	—
1391. Швабъ—хуторъ, нѣм. кол. Камышинскаго уѣзда . . . . .	—
1392. Шевыревъ П. С., губернс. предводит. . . . .	1365
1393. Шемякинъ, хут. Камышинскаго уѣзда . . . . .	—

1394. Шенбрунъ, родникъ Царицынскаго уѣзда . . . . .	1365
1395. Шенбрунъ, нѣм. хут. Царицынскаго уѣзда . . . . .	—
1396. Шеноваловъ, хут. Царицынскаго уѣзда . . . . .	—
1397. Шехтелевская, мельн. Камышинскаго уѣзда . . . . .	1366
1398. Шехтелевская, мельн. Камышинскаго уѣзда . . . . .	—
1399. Шиллингъ, нѣм. кол. Камышинскаго уѣзда . . . . .	—
1390. Шилово, село Камышинскаго уѣзда . . . . .	—
1401. Широкинская, дер. Камышинскаго уѣзда . . . . .	1369
1402. Широкий, хут. Царицынскаго уѣзда . . . . .	—
1403. Широкое, дер. Царицынскаго уѣзда . . . . .	—
1404. Ширякина Е. М. . . . .	1371
1405. Ширякинская, мельн. Камышинскаго уѣзда . . . . .	1372
1406. Шитики (суда) . . . . .	—
1407. Шиханъ . . . . .	—
1408. Шишкинъ, бугоръ Камышинскаго уѣзда . . . . .	—
1409. Шишкинъ, островъ на р. Волгѣ . . . . .	—
1410. Шишкинъ, хут. Царицынскаго уѣзда . . . . .	—
1411. Шкуна наливная . . . . .	1373
1412. Шльковъ, хут. Камышинскаго уѣзда . . . . .	—
1413. Шомпулева М. М. . . . .	—
1414. Шомпулевой, усадьба Камышинскаго уѣзда . . . . .	—
1415. Шомпулевъ В. А. . . . .	—
1416. Шпаць—хуторъ, нѣм. кол. Камышинскаго уѣзда . . . . .	—
1417. Шперлингъ, хут. Царицынскаго уѣзда . . . . .	—
1418. Штангская, мельн. Камышинскаго уѣзда . . . . .	—
1419. Штефанъ, нѣм. кол. Камышинскаго уѣзда . . . . .	—
1420. Шурганы (вихри) . . . . .	—
1421. Шутниковскій—хуторъ, нѣм. кол. Камышинскаго уѣзда . . . . .	1374
1422. Шухъ, нѣм. кол. Камышинскаго уѣзда . . . . .	—

## Щ.

1423. Щелканъ, рѣка . . . . .	1374
1424. Щепкинскій, хут. Царицынскаго уѣзда . . . . .	1378
1425. Щепкинъ, хут. Царицынскаго уѣзда . . . . .	—
1426. Щербаковка, нѣм. кол. Камышинскаго уѣзда . . . . .	1379
1427. Щербаковка Новая, дер. Камышинскаго уѣзда . . . . .	1384
1428. Щербаковка Русская, село Камышинскаго уѣзда . . . . .	—
1429. Щербакъ, разбойникъ 1777 года . . . . .	1393
1430. Щербатовъ В. А. князь, Саратов. губернат. . . . .	—

## Э.

1431. Эльтонское, соляное озеро . . . . .	1395
1432. Эмбенская, становая снасть . . . . .	1398
1433. Энгельгардтъ А. П., Саратов. губернат. . . . .	—
1434. Эргени (горы) . . . . .	1399
1435. Эрленбахъ, нѣм. кол. Камышинскаго уѣзда . . . . .	—
1436. Эрлихская, мельн. Камышинскаго уѣзда . . . . .	1402

## Ю.

1436. Юнгерь Е. Т., губериск. предводит. . . . .	1402
1437. Юрта . . . . .	1403
1438. Юртъ . . . . .	1405
1439. Юры для лова рыбы . . . . .	—
1440. Юрьевъ Н. П., губериск. предводит. . . . .	—

## Я.

1441. Яблонвая, балка Царицынскаго уѣзда . . . . .	1406
1442. Яблонвскій, поселокъ Царицынскаго уѣзда . . . . .	—
1443. Яблочная балка, Царицынскаго уѣзда . . . . .	—
1444. Яблочный, хут. Царицынскаго уѣзда . . . . .	—
1445. Явленскій И. Н. . . . .	—
1446. Ягодная балка, Царицынскаго уѣзда . . . . .	—
1447. Ягодная балка, Царицынскаго уѣзда . . . . .	—
1448. Ягодная Таловка, село Царицынскаго уѣзда . . . . .	1407
1449. Ягодное, село Царицынскаго уѣзда . . . . .	—
1450. Ягодный, хут. Царицынскаго уѣзда . . . . .	1408
1451. Якушкинъ, казач. хут. Царицынскаго уѣзда . . . . .	—
1452. Яръ . . . . .	1409
1453. Ясачный . . . . .	—

## Ѳ.

1454. Ѳоменковъ, хут. Камышинскаго уѣзда . . . . .	1409
--	------

# Карты и чертежи 1-го тома Словаря Саратовской губ.

(уѣзды камышинскій и царицынскій).

	Стр.
1. Карта средней части Царицынского уѣзда . . . . .	8
2. Колонія Александерталя (Камышинскаго уѣзда) . . . . .	10
3. Западная часть Царицынскаго уѣзда . . . . .	14
4. Александровская волость, Царицынскаго уѣзда . . . . .	17
5. Антиповская волость, Камышинскаго уѣзда . . . . .	27
6. Ахматская волость, Камышинскаго уѣзда . . . . .	44
7. Банновская волость, Камышинскаго уѣзда . . . . .	62
8. Барановка, дер. Камышинскаго уѣзда . . . . .	69
9. Бобровка, дер. Камышинскаго уѣзда . . . . .	81
10. Бугоръ Стеньки Разина (чертежъ) . . . . .	93
11. Буйдаковъ Буеракъ, кол. Камышинскаго уѣзда . . . . .	95
12. Бурлукская волость, Камышинскаго уѣзда . . . . .	100
13. Водяной Буеракъ, кол. Камышинскаго уѣзда . . . . .	128
14. Волго-Донская жел. дорога . . . . .	133
15. Сѣверо-восточная часть Камышинскаго уѣзда . . . . .	164
16. Городище, село Царицынскаго уѣзда . . . . .	169
17. Гусевка, слобода Царицынскаго уѣзда . . . . .	197
18. Гусельская волость, Камышинскаго уѣзда . . . . .	198
19. Верхне-Добринская волость, Камышинскаго уѣзда . . . . .	223
20. Добринки Верхняя и Нижняя, нѣм. кол. Камыш. уѣзда . . . . .	226
21. Нижне-Добринская волость, Камышинскаго уѣзда . . . . .	235
22. Дубовка посадъ, Царицынскаго уѣзда (планъ) . . . . .	246
23. Дубовско-Качалинскій волокъ . . . . .	247
24. Южная часть Царицынскаго уѣзда и Ерзовская волость . . . . .	300
25. Золотовская волость, Камышинскаго уѣзда . . . . .	328
26. Мало-Ивановская волость, Царицынскаго уѣзда . . . . .	338
27. Илавлинская волость, Камышинскаго уѣзда . . . . .	342
28. Каменная и Семеновская волости, Камышинскаго уѣзда . . . . .	374
29. Каменная баба, Аткарскаго уѣзда . . . . .	383
30. Камышинская волость и городская земля . . . . .	384
31. Планъ уѣзднаго города Камышина . . . . .	458
32. Карта нѣмецкихъ колоній, Камышинскаго и Аткарскаго уѣздовъ . . . . .	496
33. Котовская волость, Камышинскаго уѣзда . . . . .	526
34. Красноярская волость, Камышинскаго уѣзда . . . . .	540
35. Усть-Кулалинская волость, Камышинскаго уѣзда . . . . .	551

36. Лемешкинская и Николаевская (Ершовская) волости, Камышинского уезда . . . . .	566
37. Линево-Озерская волость, Камышинского уезда . . . . .	570
38. Липовская волость, Царицынского уезда . . . . .	574
39. Лопуховская волость, Камышинского уезда . . . . .	592
40. Медвѣдницкая барка (рисуи. 1868 г.) . . . . .	621
41. Норкинская и Топовская волости, Камышинского уезда . . . . .	690
42. Олешинская волость, Камышинского уезда . . . . .	706
43. Ольховская волость, Царицынского уезда . . . . .	714
44. Карта 1867 г. ходовыхъ дорогъ отъ г. Царицына на Кавказъ Калмыцкой степью . . . . .	732
45. Балыклейская волость, Царицынского уезда . . . . .	800
46. Романовская волость, Царицынского уезда . . . . .	834
47. Руднянская волость, Камышинского уезда . . . . .	850
48. Саламатинская волость, Камышинского уезда . . . . .	880
49. Планъ колоніи Сарепты (1806 года), Царицынского уезда . . . . .	890
50. Сарептская волость, Царицынского уезда и часть Калмыцкой степи Астраханской губерніи . . . . .	894
51. Сосновская волость, Камышинского уезда . . . . .	968
52. Чертежи сусликовыхъ норъ . . . . .	996
53. Тарасовская волость, Камышинского уезда . . . . .	1016
54. Чертежъ могильныхъ кургановъ у Тюриной, балки Царицынского уезда . . . . .	1056
55. Царицынская сторожевая линія . . . . .	1096
56. Пути конокрадовъ въ Царицынскомъ уездѣ . . . . .	1165
✓ 57. Видъ г. Царицына въ 1636 году, по Олеарию . . . . .	1265
✓ 58. Планъ г. Царицына . . . . .	1313—1315
✓ 59. Чертежъ Волги у г. Царицына и загонъ (1901 г.) . . . . .	1318
60. Планъ Водянского городища близъ посада Дубовки (1888 г.) . . . . .	1345
61. Карта расположенія Элтонскаго озера и солевозныхъ дорогъ (1889 года) . . . . .	1395

## ВАЖНѢЙШІЯ ОПЕЧАТКИ.

(Буквы X—Θ).

Стр.	Строка.	Напечатано.	Надо читать.
1097	6 снизу	Царицына близъ	Царицына, близъ
1104	8 "	асадочнымъ,	осадочнымъ,
1118	21 сверху	, инородцамъ	, инородцами
1151	9 снизу	8189 дворовъ,	8179 дворовъ,
1152	15 сверху	1: 7, по	1: 7; по
—	19 "	сообразуюсь	сообразуясь
1157	12 "	—31030	—21030
1170	10 снизу	мастерская	министерская
1177	13 сверху	въ мѣстности	вмѣстности
1180	2 снизу	коро-	корона-
1187	13 сверху	по 21 марта	по 20 марта
1191	24 "	1, 07	—10,7
1193	4 "	ниже 20	ниже 20%
1258	23 "	—до 1.3000.000 пуд.	—до 1.300.000 пуд.
1260	8 "	ферро	Ферро
—	9 "	(волга	(„Волга“
—	22 "	объемъ	объемъ
1264	14 снизу	въ поволжье	въ половодье
1274	11 сверху	отдыхасъ	отдыхалъ
1283	8 "	Въ 1879 г.	Въ 1879 г.
1284	28 "	34,052	31,052
—	11 снизу	62,032	62,022
1288	7 "	1913 руб. 21 коп.	5913 руб. 21 коп.
1288	5 "	150 муж.	152 муж.
1315	15 сверху	на планѣ же	на планѣ также
1333	14 снизу	отсюда	оттуда
1345	18 сверху	углямъ	углямъ
1393	14 "	<i>Иванъ Рыжій</i>	<i>Иванъ Черный</i>
1405	16 "	Рубруквинъ	Рубруквисъ

39213.

